



แผนพัฒนาท้องถิ่น
(พ.ศ.๒๕๖๑ - ๒๕๖๕)
ขององค์การบริหารส่วนจังหวัดนครศรีธรรมราช

สารบัญ

	หน้า
ส่วนที่ ๑ สภาพทั่วไปและข้อมูลพื้นฐาน	๑
๑. ด้านกายภาพ	๒
๒. ด้านการเมือง/การปกครอง	๔
๓. ประชากร	๔
๔. สภาพทางสังคม	๖
๕. ระบบบริการพื้นฐาน	๙
๖. ระบบเศรษฐกิจ	๑๑
๗. ศาสนา ประเพณี วัฒนธรรม	๑๗
๘. ทรัพยากรธรรมชาติ	๒๐
ส่วนที่ ๒ ยุทธศาสตร์องค์กรปกครองส่วนท้องถิ่น	๒๓
๑. ความสัมพันธ์ระหว่างแผนพัฒนาระดับมหภาค	๒๓
๒. ยุทธศาสตร์ขององค์การบริหารส่วนจังหวัดนครปฐม	๓๙
๓. การวิเคราะห์เพื่อพัฒนาท้องถิ่น	๔๙
ส่วนที่ ๓ การนำแผนพัฒนาท้องถิ่นไปสู่การปฏิบัติ	๖๓
๑. ยุทธศาสตร์การพัฒนาและแผนงาน	๖๓
๒. บัญชีโครงการพัฒนาท้องถิ่น (แบบ ผ ๐๑)	๖๖
- รายละเอียดโครงการพัฒนา (แบบ ผ ๐๒)	๖๙
- รายละเอียดโครงการฯ สำหรับโครงการเกื้อหนุนภาพของ อปท. (แบบ ผ ๐๒/๑)	๒๘๐
- บัญชีครุภัณฑ์ (แบบ ผ ๐๓)	๖๙๒
ส่วนที่ ๔ การติดตามและประเมินผล	๗๐๑
๔.๑ การติดตามและประเมินผลยุทธศาสตร์	๗๐๒
๔.๒ การติดตามและประเมินผลโครงการ	๗๐๖
๔.๓ สรุปผลการพัฒนาท้องถิ่น	๗๑๒
๔.๔ ข้อเสนอแนะในการจัดทำแผนพัฒนาท้องถิ่นในอนาคต	๗๑๔

ส่วนที่ ๑

สภาพทั่วไปและข้อมูลพื้นฐาน

ประวัติจังหวัดนครปฐม

“นครปฐม” เป็นอยู่อารยธรรมสำคัญที่มีประวัติความเป็นมายาวนานในแผ่นดินสุวรรณภูมิจากหลักฐานทางประวัติศาสตร์กล่าวว่า เมืองนครปฐมแต่เดิมนั้นตั้งอยู่ริมทะเล เป็นเมืองเก่าแก่มีความเจริญรุ่งเรืองมานับตั้งแต่สมัยสุวรรณภูมิ และเป็นราชธานีที่สำคัญในสมัยทวารวดี ในยุคนั้นนครปฐมเป็นแหล่งเผยแพร่อารยธรรมจากประเทศอินเดีย ซึ่งรวมทั้งพุทธศาสนา นครปฐมจึงกลายเป็นศูนย์กลางของความเจริญ มีชนชาติต่าง ๆ อพยพเข้ามาตั้งถิ่นฐานอยู่เป็นจำนวนมาก ต่อมาได้เกิดความแห้งแล้งขึ้นในเมืองนครปฐม เพราะกระแสน้ำที่ไหลผ่านตัวเมืองเปลี่ยนเส้นทาง ประชาชนจึงอพยพไปตั้งหลักแหล่งอยู่ริมน้ำและสร้างเมืองใหม่ขึ้นชื่อ “เมืองนครไชยศรี” หรือ “ศรีวิชัย” นครปฐมจึงกลายเป็นเมืองร้างมาเป็นหลายร้อยปี จนกระทั่ง พระบาทสมเด็จพระจอมเกล้าเจ้าอยู่หัว ขณะทรงยังผนวชได้ธุดงค์ไปพบพระปฐมเจดีย์ และทรงเห็นว่าเป็นเจดีย์องค์ใหญ่ไม่มีที่ใดเทียบเท่า ครั้นเมื่อได้ครองราชย์ จึงโปรดฯ ให้ก่อเจดีย์แบบลังกาครอบองค์เดิมไว้ โดยให้ชื่อว่า “พระปฐมเจดีย์” ทรงปฏิสังขรณ์สิ่งต่าง ๆ ในบริเวณองค์พระปฐมเจดีย์ให้มีสภาพดี และโปรดฯ ให้ขุดคลองเจดีย์บูชาเพื่อให้เกิดความร่มรื่น องค์พระปฐมเจดีย์สะอาดมากขึ้น

ต่อมาในสมัยพระบาทสมเด็จพระจุลจอมเกล้าเจ้าอยู่หัว ได้เริ่มก่อสร้างทางรถไฟสายใต้ผ่านเมืองนครปฐม ซึ่งขณะนั้นยังเป็นป่ารก พระองค์จึงโปรดฯ ให้ย้ายเมืองจากตำบลท่านา อำเภอนครชัยศรี มาตั้งที่บริเวณองค์พระปฐมเจดีย์เหมือนเช่นครั้งสมัยโบราณ

ครั้งในรัชสมัยพระบาทสมเด็จพระมงกุฎเกล้าเจ้าอยู่หัว โปรดฯ ให้สร้างพระราชวังสนามจันทร์เป็นที่เสด็จแปรพระราชฐาน และฝึกซ้อมรบแบบเสือป่า โดยโปรดฯ ให้ตัดถนนเพิ่มขึ้นอีกหลายสาย รวมทั้งสร้างสะพานเจริญศรัทธาข้ามคลองเจดีย์บูชาเชื่อมระหว่างสถานีรถไฟกับองค์พระปฐมเจดีย์ ตลอดจนสร้างพระร่วงโรจนฤทธิ์ทางด้านทิศเหนือขององค์พระปฐมเจดีย์ และบูรณะองค์พระปฐมเจดีย์ให้สมบูรณ์สวยงามดังที่เห็นอยู่ในปัจจุบัน และได้โปรดให้เปลี่ยนชื่อจากเมือง “นครไชยศรี” เป็น “นครปฐม”



จังหวัดนครปฐม

ตราประจำจังหวัด รูปองค์พระปฐมเจดีย์มีมงกุฎอยู่ที่กลางองค์พระเจดีย์

ความหมาย

- เจดีย์หมายถึงองค์พระปฐมเจดีย์ที่พระโศภณะและพระอุตระได้สร้างขึ้นแต่เดิม แล้วสร้างครอบให้ใหญ่ขึ้นดังปัจจุบัน

- มงกุฎ หมายถึง สัญลักษณ์ของพระบาทสมเด็จพระจอมเกล้าเจ้าอยู่หัว ผู้ทรงอุปถัมภ์สร้างองค์พระปฐมเจดีย์ต่อเติมให้สูงใหญ่สง่างามตามที่ปรากฏอยู่ในปัจจุบัน

คำขวัญประจำจังหวัดนครปฐม

“ลัมโหวาน ข้าวสารขาว ลูกสาวงาม ข้าวหลามหวานมัน สนามจันทร์งามล้น พุทธมณฑลคู่ธานี
พระปฐมเจดีย์เสียดฟ้า สวยงามตาแม่น้ำท่าจีน”

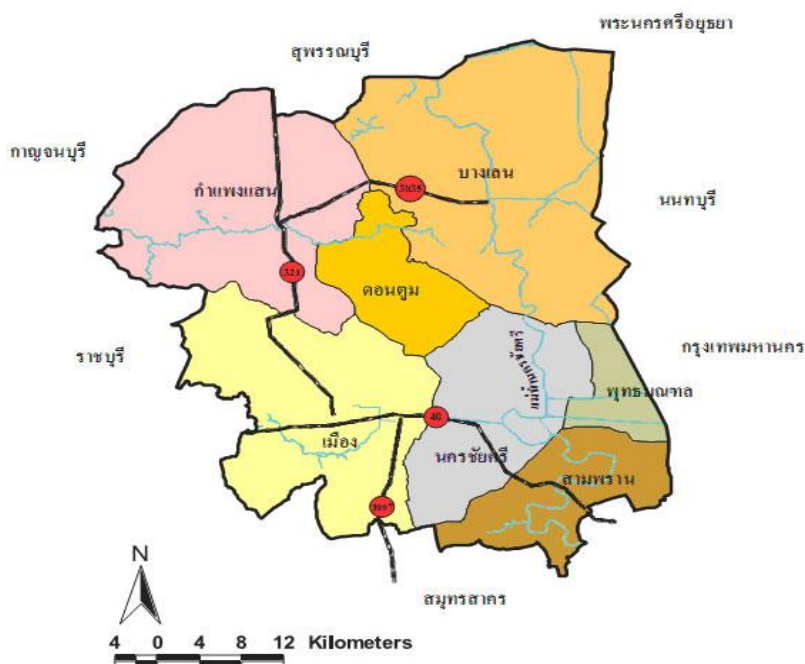
๑. ด้านกายภาพ

๑.๑ ที่ตั้งและอาณาเขต

ที่ตั้ง : จังหวัดนครปฐมเป็นจังหวัดหนึ่งในภาคกลางด้านตะวันตก ตั้งอยู่บริเวณลุ่มแม่น้ำท่าจีน ซึ่งเป็นพื้นที่บริเวณที่ราบลุ่มภาคกลาง โดยอยู่ระหว่างเส้นรุ้งที่ ๑๓ องศา ๔๕ ลิปดา ๑๐ พิลิปดา เส้นแวงที่ ๑๐๐ องศา ๔ ลิปดา ๒๘ พิลิปดา มีพื้นที่ ๒,๑๖๘.๓๒๗ ตารางกิโลเมตร หรือ ๑,๓๕๕,๒๐๔ ไร่ คิดเป็นร้อยละ ๐.๔๒ ของพื้นที่ประเทศ และจัดอยู่ลำดับที่ ๖๒ ของประเทศ อยู่ห่างจากกรุงเทพมหานครไปตามเส้นทางถนนเพชรเกษม ๕๖ กิโลเมตร หรือตามเส้นทางถนนบรมราชชนนี (ถนนปิ่นเกล้า - นครชัยศรี) ๕๑ กิโลเมตร และตามเส้นทางรถไฟ ๖๒ กิโลเมตร โดยมีอาณาเขตติดต่อดังนี้

อาณาเขต

- ทิศเหนือ : ติดต่อกับอำเภอสองพี่น้อง จังหวัดสุพรรณบุรี
- ทิศใต้ : ติดต่อกับอำเภอกระทุ่มแบน อำเภอบ้านแพ้ว จังหวัดสมุทรสาคร และอำเภอบางแพ จังหวัดราชบุรี
- ทิศตะวันออก : ติดต่อกับอำเภอไทรน้อย อำเภอบางใหญ่ อำเภอบางกรวย จังหวัดนนทบุรี และเขตทวีวัฒนา เขตหนองแขม กรุงเทพฯ อำเภอบางไทร จังหวัดพระนครศรีอยุธยา
- ทิศตะวันตก : ติดต่อกับอำเภอบ้านโป่ง อำเภอโพธาราม จังหวัดราชบุรี และอำเภอท่ามะกา อำเภอพนมทวน จังหวัดกาญจนบุรี



๑.๒ ลักษณะภูมิประเทศ

สภาพภูมิประเทศของจังหวัดนครปฐมโดยทั่วไปมีลักษณะเป็นที่ราบถึงค่อนข้างราบเรียบ ไม่มีภูเขาและป่าไม้ ระดับความแตกต่างของความสูงของพื้นที่อยู่ระหว่าง ๒-๑๐ เมตร อยู่เหนือระดับน้ำทะเลปานกลาง ๖ เมตร สภาพพื้นที่โดยทั่วไปลาดจากทิศเหนือสู่ทิศใต้และทิศตะวันตกสู่ทิศตะวันออก มีแม่น้ำท่าจีนเป็นแม่น้ำสายหลักที่สำคัญ ไหลผ่าน ๓ อำเภอ คือ อำเภอบางเลน อำเภอนครชัยศรี และอำเภอสามพราน ความยาว ๘๗ กิโลเมตร ไหลจากทิศเหนือลงสู่ทิศใต้ พื้นที่ทางตอนเหนือและทางตะวันออกเฉียงเหนือส่วนใหญ่เป็นที่ดอน มีที่ราบลุ่มทำนาได้เพียงบางส่วน พื้นที่ทางตอนกลางของจังหวัดเป็นที่ราบลุ่ม มีที่ดอนและแหล่งน้ำกระจายเป็นแห่ง ๆ สำหรับพื้นที่ด้านตะวันออกและด้านใต้เป็นที่ราบลุ่มริมฝั่งแม่น้ำท่าจีน มีคลองธรรมชาติ และคลองข่อยที่ขุดขึ้นเพื่อการเกษตรและคมนาคมอยู่มาก พื้นที่สูงจากระดับน้ำทะเล ๒ - ๔ เมตร

๑.๓ ลักษณะภูมิอากาศ

๑.๓.๑ ปริมาณน้ำฝน

จากสถิติข้อมูลปริมาณน้ำฝนของจังหวัดนครปฐม โดยใช้ข้อมูลของสถานีอุตุนิยมวิทยานครปฐม ย้อนหลัง ๕ ปี (๒๕๕๖-๒๕๖๐) ปริมาณน้ำฝนจะอยู่ในช่วง ๗๐๐ - ๑,๓๐๐ มิลลิเมตร ฝนตกมากที่สุด ปี ๒๕๖๐ วัดได้ ๑,๒๒๘.๐ มิลลิเมตร จำนวนวันที่ฝนตก ๑๑๗ วัน ส่วนฝนตกน้อยที่สุดในปี ๒๕๕๗ วัดได้ ๗๕๙.๗ มิลลิเมตร จำนวนวันที่ฝนตก ๑๐๑ วัน รวมวันฝนตกทั้งหมด ๔๒๖ วัน

๑.๓.๒ อุณหภูมิ

จากสถิติข้อมูลอุณหภูมิของจังหวัดนครปฐม โดยใช้ข้อมูลของสถานีอุตุนิยมวิทยานครปฐม เปรียบเทียบย้อนหลัง ๕ ปี (๒๕๕๖-๒๕๖๐) ปรากฏว่าอุณหภูมิโดยทั่วไปอยู่ในเกณฑ์ปกติ สำหรับอุณหภูมิสูงที่สุด วัดได้ ๓๘.๘๐ องศาเซลเซียส เดือนเมษายน และอุณหภูมิต่ำที่สุด เดือนธันวาคม วัดได้ ๑๓.๕๐ องศาเซลเซียส ความชื้นสัมพัทธ์มีค่าเฉลี่ยตลอดทั้งปีประมาณ ๒๑ เปอร์เซ็นต์

๑.๔ ลักษณะของดิน

ดินในจังหวัดนครปฐม เป็นพื้นที่ที่เกิดจากการทับถมของตะกอนในระดับและอายุต่าง ๆ กัน โดยเกิดขึ้นจากอิทธิพลของตะกอนลำน้ำ และตะกอนน้ำกร่อย ดินส่วนใหญ่มีความอุดมสมบูรณ์ปานกลางถึงค่อนข้างสูง และมีความเหมาะสมต่อการกสิกรรม

พื้นที่ด้านตะวันตกของจังหวัดเป็นพื้นที่ดอน มีการระบายน้ำของดินดี ดินมีศักยภาพเหมาะสมต่อการปลูกพืชไร่ ไม้ผล และไม้ยืนต้น

พื้นที่ของจังหวัดทางด้านตะวันออกตอนกลาง และตอนใต้ เป็นที่ราบลุ่มต่ำ มีการระบายน้ำของดินเร็ว ดินจะมีความเหมาะสมสำหรับการปลูกข้าว นอกจากนี้ เป็นดินที่มีการพัฒนาปรับปรุงบำรุงดินโดยการยกร่องถาวร มีความเหมาะสมต่อการปลูกไม้ผล ไม้ยืนต้น และพืชผัก

ที่มา: สถานีพัฒนาที่ดินนครปฐม

๑.๕ ลักษณะของแหล่งน้ำ

จังหวัดนครปฐมมีแหล่งน้ำธรรมชาติที่สำคัญ คือ แม่น้ำท่าจีน (แม่น้ำนครชัยศรี) ไหลผ่านจังหวัดนครปฐมตั้งแต่อำเภอบางเลน สิ้นสุดเขตจังหวัดนครปฐมที่เขตอำเภอสามพราน เป็นแหล่งน้ำสายหลัก

จำนวนแหล่งน้ำของจังหวัดนครปฐม ในปี พ.ศ. ๒๕๕๙ พบว่ามีปริมาณแหล่งน้ำ จากทำนบกุศลอง บ่อบาดาล รวมทั้งสิ้นจำนวน ๑,๑๙๐ แห่ง โดยอำเภอสามพรานมีจำนวนแหล่งน้ำสูงสุดคือ ๓๑๑ แห่ง รองลงมาคือ อำเภอบางเลนมีจำนวนแหล่งน้ำ ๒๒๔ แห่ง อำเภอที่มีจำนวนแหล่งน้ำน้อยที่สุดคือ อำเภอพุทธมณฑลมี ๒๙ แห่ง

๑.๖ ลักษณะของป่าไม้

จังหวัดนครปฐมไม่มีพื้นที่ป่าไม้ มีแต่เขตพื้นที่บำรุงสวนป่า ซึ่งมีจำนวน ๖๓๓.๘๐ ไร่ และไม้ที่ขึ้นทะเบียนสวนป่า ได้แก่ ไม้สัก ไม้ยางนา ไม้ยูคาลิปตัส สะเดา ไม้สน เป็นต้น (ไม่รวมของภาคเอกชน)

๒. ด้านการเมือง/การปกครอง

๒.๑ เขตการปกครอง

จังหวัดนครปฐม แบ่งเขตการปกครองออกเป็น ๗ อำเภอ ๑๐๖ ตำบล ๙๓๐ หมู่บ้าน สำหรับการบริหารราชการส่วนท้องถิ่น มีองค์กรปกครองส่วนท้องถิ่นในพื้นที่ทั้งสิ้น ๑๑๗ แห่ง ประกอบด้วย องค์การบริหารส่วนจังหวัด ๑ แห่ง เทศบาลนคร ๑ แห่ง เทศบาลเมือง ๔ แห่ง เทศบาลตำบล ๑๘ แห่ง และองค์การบริหารส่วนตำบล ๙๓ แห่ง (ขนาดใหญ่ ๑๖ แห่ง, ขนาดกลาง ๗๗ แห่ง) และมีชุมชน ๒๑๓ ชุมชน

การแบ่งเขตการปกครอง

อำเภอ	ปีที่ตั้ง (พ.ศ.)	พื้นที่ (ตร.ม.)		จำนวนตำบล	จำนวนหมู่บ้าน	จำนวนเทศบาลนคร	จำนวนเทศบาลเมือง	จำนวนเทศบาลตำบล	จำนวนอบต.	จำนวนชุมชน
		รวม	ร้อยละ							
เมืองนครปฐม	๒๔๓๙	๔๑๗,๔๔๐	๑๙.๓	๒๕	๒๑๔	๑	๑	๕	๒๑	๑๐๘
สามพราน	๒๔๓๙	๒๔๙,๓๔๗	๑๑.๕	๑๖	๑๓๗	-	๓	๒	๑๒	๒๙
นครชัยศรี	๒๔๕๒	๒๘๔,๐๓๑	๑๓.๑	๒๔	๑๐๘	-	-	๓	๒๒	๑๑
บางเลน	๒๔๓๙	๕๘๘,๘๓๖	๒๗.๑	๑๕	๑๘๐	-	-	๔	๑๕	๒๓
กำแพงแสน	๒๔๔๙	๔๐๕,๐๑๙	๑๘.๗	๑๕	๒๐๔	-	-	๑	๑๕	๑๖
ดอนตูม	๒๕๑๒	๑๗๑,๓๕๔	๗.๙	๘	๖๙	-	-	๑	๖	๑๘
พุทธมณฑล	๒๕๓๙	๕๒,๓๐๐	๒.๔	๓	๑๘	-	-	๒	๒	๘
รวม		๒,๑๖๘,๓๒๗	๑๐๐	๑๐๖	๙๓๐	๑	๔	๑๘	๙๓	๒๑๓

ที่มา: ที่ทำการปกครองจังหวัดนครปฐม, สนง.ส่งเสริมการปกครองท้องถิ่นจังหวัด ณ เดือนเมษายน ๒๕๖๒

๒.๒ การเลือกตั้ง

ภายใต้รัฐธรรมนูญแห่งราชอาณาจักรไทย พุทธศักราช ๒๕๖๐ ประเทศไทยได้จัดให้มีการเลือกตั้งสมาชิกสภาผู้แทนราษฎรไทยเป็นการทั่วไป ครั้งที่ ๒๘ ในวันอาทิตย์ที่ ๒๔ มีนาคม ๒๕๖๒ เพื่อเลือกตั้งสมาชิกสภาผู้แทนราษฎร จำนวน ๕๐๐ คน แบ่งเป็น ส.ส. แบบบัญชีรายชื่อ ๑๕๐ คน และแบบแบ่งเขต ๓๕๐ คน

- ปัจจุบัน จังหวัดนครปฐม มี ส.ส.แบบแบ่งเขต จำนวน ๕ คน และ ส.ส.บัญชีรายชื่อ

จำนวน ๑ คน

สำหรับการเลือกตั้งของผู้บริหารท้องถิ่นและสมาชิกสภาท้องถิ่น หากคณะกรรมการการเลือกตั้งกำหนดวันเลือกตั้งอย่างเป็นทางการ องค์กรปกครองส่วนท้องถิ่นจะได้ดำเนินการตามกำหนดห้วงระยะเวลาต่อไป

๓. ประชากร

๓.๑ จำนวนประชากร

จังหวัดนครปฐมมีประชากรในปี ๒๕๖๑ จำนวนทั้งสิ้น ๙๑๗,๐๕๓ คน แยกเป็นชาย ๔๓๙,๖๙๑ คน หญิง ๔๗๗,๓๖๒ คน มีครัวเรือนจำนวน ๓๙๖,๓๐๕ ครัวเรือน อำเภอที่มีประชากรมากที่สุด

ได้แก่ อำเภอ เมืองนครปฐม อำเภอที่มีประชากรน้อยที่สุด คือ อำเภอพุทธมณฑล สำหรับอำเภอที่มีความหนาแน่นมากที่สุด คือ อำเภอสามพราน รองลงมา คือ อำเภอพุทธมณฑล อำเภอที่มีความหนาแน่นน้อยที่สุด คือ อำเภอบางเลน เนื่องจากพื้นที่ส่วนใหญ่ใช้เป็นพื้นที่ในการทำการเกษตร ทำนา ทำไร่ และเพาะเลี้ยงสัตว์น้ำ

เมื่อเปรียบเทียบกับจำนวนประชากรปีที่ผ่านมา พบว่า แนวโน้มของประชากรในจังหวัดนครปฐม ปี ๒๕๖๑ มีอัตราเพิ่มสูงขึ้นจากปี ๒๕๖๐ คิดเป็นร้อยละ ๐.๖๑
ที่มา: กรมการปกครอง กระทรวงมหาดไทย ณ เดือนธันวาคม ๒๕๖๑

๓.๒ ช่วงอายุและจำนวนประชากร

จำนวนประชากรแยกกลุ่มอายุจังหวัดนครปฐม

กลุ่มอายุ	ชาย		หญิง		รวม	
	จำนวน	ร้อยละ	จำนวน	ร้อยละ	จำนวน	ร้อยละ
ต่ำกว่า ๑ ปี	๘,๒๘๑	๑.๐๓	๔,๑๗๑	๐.๕๒	๔,๑๑๐	๐.๕๑
๑-๔ ปี	๓๐,๒๖๕	๓.๗๘	๑๕,๗๙๓	๑.๙๗	๑๔,๔๗๒	๑.๘๑
๕-๙ ปี	๔๘,๖๑๔	๖.๐๖	๒๔,๙๖๖	๓.๑๑	๒๓,๖๙๘	๒.๙๕
๑๐-๑๔ ปี	๔๘,๙๘๔	๖.๑๑	๒๕,๑๐๒	๓.๑๓	๒๓,๘๘๒	๒.๙๘
๑๕-๑๙ ปี	๕๓,๓๓๑	๖.๖๕	๒๖,๗๔๔	๓.๓๔	๒๖,๕๘๗	๓.๓๒
๒๐-๒๔ ปี	๖๒,๙๓๒	๗.๘๕	๓๐,๔๒๘	๓.๘๐	๓๒,๕๐๔	๔.๐๕
๒๕-๒๙ ปี	๕๓,๒๕๑	๖.๖๔	๒๖,๕๕๒	๓.๓๑	๒๖,๖๙๙	๓.๓๓
๓๐-๓๔ ปี	๕๖,๔๑๗	๗.๐๔	๒๗,๖๗๗	๓.๔๕	๒๘,๗๔๐	๓.๕๘
๓๕-๓๙ ปี	๖๑,๘๓๒	๗.๗๑	๓๐,๑๑๓	๓.๗๖	๓๑,๗๑๙	๓.๙๖
๔๐-๔๔ ปี	๖๒,๒๕๗	๗.๗๗	๒๙,๔๙๐	๓.๖๘	๓๒,๗๖๗	๔.๐๙
๔๕-๔๙ ปี	๖๔,๔๙๕	๘.๐๕	๒๙,๖๙๘	๓.๗๐	๓๔,๙๙๗	๔.๓๔
๕๐-๕๔ ปี	๖๔,๓๑๒	๘.๐๒	๒๙,๓๘๒	๓.๖๗	๓๔,๙๓๐	๔.๓๖
๕๕-๕๙ ปี	๕๔,๘๔๒	๖.๘๔	๒๔,๗๐๐	๓.๐๘	๓๐,๑๔๒	๓.๗๖
๖๐-๖๔ ปี	๔๑,๙๕๐	๕.๒๓	๑๘,๗๔๙	๒.๓๔	๒๓,๒๐๑	๒.๘๙
๖๕-๖๙ ปี	๓๑,๑๖๔	๓.๘๙	๑๓,๖๓๘	๑.๗๐	๑๗,๕๒๖	๒.๑๙
๗๐-๗๔ ปี	๒๐,๗๙๔	๒.๕๙	๘,๙๙๕	๑.๑๒	๑๑,๗๙๙	๑.๔๗
๗๕-๗๙ ปี	๑๖,๗๖๓	๒.๐๙	๖,๙๒๒	๐.๘๖	๙,๘๔๑	๑.๒๓
มากกว่า ๘๐ ปี	๒๑,๑๙๐	๒.๖๔	๗,๙๓๓	๐.๙๙	๑๓,๒๕๗	๑.๖๕
รวม	๘๐๑,๖๗๔	๑๐๐.๐๐	๓๘๑,๐๕๓	๔๗.๕๓	๔๒๐,๖๒๑	๕๒.๔๗

หมายเหตุ ๑. ข้อมูลประชากรจากระบบคลังสุขภาพ (Health Data Center : HDC) จังหวัดนครปฐม

๒. ข้อมูล ณ วันที่ ๓๐ กันยายน ๒๕๖๐

๔. สภาพทางสังคม

๔.๑ การศึกษา

มีสถานศึกษาจำนวนทั้งสิ้น ๒๗๔ แห่ง (เฉพาะโรงเรียนที่สังกัด สนง. คณะกรรมการการศึกษาขั้นพื้นฐาน) จำแนกเขตพื้นที่ความรับผิดชอบออกเป็น ๓ เขต ได้แก่

๑. สำนักงานเขตพื้นที่การศึกษาประถมศึกษาานครปฐม เขต ๑ จำนวน ๑๒๔ โรงเรียน แบ่งพื้นที่ความรับผิดชอบ แยกเป็น

- โรงเรียนในเขตอำเภอเมืองนครปฐม จำนวน ๕๑ โรงเรียน
- โรงเรียนในเขตอำเภอกำแพงแสน จำนวน ๕๑ โรงเรียน
- โรงเรียนในเขตอำเภอดอนตูม จำนวน ๒๒ โรงเรียน

๒. สำนักงานเขตพื้นที่การศึกษาประถมศึกษาานครปฐม เขต ๒ จำนวน ๑๒๑ โรงเรียน แบ่งพื้นที่ความรับผิดชอบ แยกเป็น

- โรงเรียนในเขตอำเภอนครชัยศรี จำนวน ๓๓ โรงเรียน
- โรงเรียนในเขตอำเภอสสามพราน จำนวน ๓๓ โรงเรียน
- โรงเรียนในเขตอำเภอบางเลน จำนวน ๔๗ โรงเรียน
- โรงเรียนในเขตอำเภอพุทธมณฑล จำนวน ๘ โรงเรียน

๓. สำนักงานเขตพื้นที่การศึกษามัธยมศึกษา เขต ๙ จำนวน ๒๙ โรงเรียน แบ่งพื้นที่ความรับผิดชอบ แยกเป็น

- โรงเรียนในเขตอำเภอเมืองนครปฐม จำนวน ๘ โรงเรียน
- โรงเรียนในเขตอำเภอกำแพงแสน จำนวน ๓ โรงเรียน
- โรงเรียนในเขตอำเภอดอนตูม จำนวน ๒ โรงเรียน
- โรงเรียนในเขตอำเภอนครชัยศรี จำนวน ๖ โรงเรียน
- โรงเรียนในเขตอำเภอสสามพราน จำนวน ๔ โรงเรียน
- โรงเรียนในเขตอำเภอบางเลน จำนวน ๔ โรงเรียน
- โรงเรียนในเขตอำเภอพุทธมณฑล จำนวน ๒ โรงเรียน

ในระดับอุดมศึกษา ได้แก่

- มหาวิทยาลัยศิลปากร มหาวิทยาลัยเกษตรศาสตร์ มหาวิทยาลัยมหิดล วิทยาลัยแสงธรรม มหาวิทยาลัยราชภัฏนครปฐม มหาวิทยาลัยคริสเตียน มหาวิทยาลัยเทคโนโลยีราชมงคลวิทยาเขตศาลายา และโรงเรียนนายร้อยตำรวจ

- สังกัดมหาวิทยาลัยสงฆ์ ได้แก่ มหาวิทยาลัยมหามกุฏราชวิทยาลัย วิทยาเขตสิรินธรราชวิทยาลัย ในพระบรมราชูปถัมภ์ มหาจุฬาลงกรณ์ราชวิทยาลัย และวิทยาเขตบาหลีศึกษาพุทธโฆส

- สังกัดกรมการศึกษานอกโรงเรียน ได้แก่ ศูนย์บริการการศึกษานอกโรงเรียนจังหวัด ๑ แห่ง และศูนย์บริการการศึกษานอกโรงเรียน ๗ แห่งในทุกอำเภอ

ที่มา: สำนักงานเขตพื้นที่การศึกษาประถมศึกษาานครปฐม เขต ๑ , ๒ สำนักงานเขตพื้นที่การศึกษามัธยมศึกษา เขต ๙ และแผนพัฒนาจังหวัดนครปฐม (พ.ศ.๒๕๖๑ - ๒๕๖๕) ฉบับทบทวน

๔.๒ สาธารณสุข

ปี ๒๕๖๐ จังหวัดนครปฐมมีสถานบริการของกระทรวงสาธารณสุข ได้แก่ โรงพยาบาลศูนย์ ๑ แห่ง จำนวนเตียง ๗๒๒ เตียง โรงพยาบาลชุมชน ๘ แห่ง จำนวนเตียงรวมทั้งสิ้น ๔๖๘ เตียงและโรงพยาบาลสังกัดกรมการแพทย์คือโรงพยาบาลเมตตาประชารักษ์ ๑ แห่ง (๑๓๔ เตียง) และโรงพยาบาลส่งเสริมสุขภาพตำบล จำนวน ๑๓๔ แห่ง นอกจากนี้ยังมีโรงพยาบาลสังกัดอื่น ได้แก่ โรงพยาบาลจันทบุรุษเบกษา(กระทรวงกลาโหม) ๑ แห่ง (๓๖๐ เตียง) ศูนย์การแพทย์กาญจนาภิเษก ๑ แห่ง (๔๕ เตียง) และศูนย์เทศบาล จำนวน ๒ แห่ง

สำหรับบุคลากรสาธารณสุขภาครัฐ ได้แก่ แพทย์ทันตแพทย์ เภสัชกร และพยาบาล พบว่า อัตราส่วนแพทย์ ๑ : ๑,๖๐๓ ทันตแพทย์ ๑ : ๗,๘๖๐ เภสัชกร ๑ : ๔,๕๐๔ และพยาบาล ๑ : ๓๘๙

จำนวนสถานบริการสาธารณสุขนอกสังกัดกระทรวงสาธารณสุข

จำแนกรายอำเภอ จังหวัดนครปฐม ปี ๒๕๖๑

อำเภอ	รพ.เอกชน		สหคลินิก, เทคนิคการแพทย์	คลินิก				ร้านขายยาแผนปัจจุบัน/บรรจุนเสร็จ	ร้านขายยา/ผลิตภัณฑ์โบราณ
	จำนวน	เตียง		เวชกรรม	ทันตกรรม	พยาบาลและผดุงครรภ์	แพทย์แผนไทย		
เมือง	๓	๔๖๕	๑๑	๘๖	๔๕	๓๘	๕	๑๒๘	๓๐
กำแพงแสน	๐	๐	๓	๑๒	๖	๒๐	๔	๒๘	๑๒
นครชัยศรี	๐	๐	๓	๑๘	๘	๑๗	๐	๓๕	๗
ดอนตูม	๐	๐	๐	๑	๑	๑๔	๐	๑๑	๔
บางเลน	๐	๐	๑	๙	๑	๕	๐	๒๘	๑๒
สามพราน	๑	๑	๑๐	๕๔	๑๙	๓๐	๘	๑๑๔	๓๖
พุทธมณฑล	๑	๓๐	๒	๑๙	๘	๒	๒	๓๕	๕
รวม	๕	๔๙๖	๓๐	๑๙๙	๘๘	๑๒๖	๑๙	๓๗๙	๑๐๖

ที่มา : ข้อมูลจากกลุ่มงานพัฒนายุทธศาสตร์สาธารณสุข สำนักงานสาธารณสุขจังหวัดนครปฐม (๒๐ มีนาคม ๒๕๖๑)

จำนวนและอัตราส่วนบุคลากรทางการแพทย์และสาธารณสุขต่อประชากร

ของจังหวัดนครปฐม ปี ๒๕๖๑

ประเภท	สาธารณสุข	เอกชน	รวม	อัตราส่วนมาตรฐานต่อประชากร	อัตราส่วนต่อประชากร
แพทย์	๔๒๓	๗๗	๕๐๐	๑:๕,๐๐๐	๑:๑,๖๐๓
ทันตแพทย์	๑๐๒	๐	๑๐๒	๑:๘,๐๐๐	๑:๗,๘๖๐
เภสัชกร	๑๕๖	๒๒	๑๗๘	๑:๑๐,๐๐๐	๑:๔,๕๐๔
พยาบาล	๑,๗๙๙	๒๖๑	๒,๐๖๐	๑:๒,๕๐๐	๑:๓๘๙
นวก./จพ.สาธารณสุข	๖๖๑	๐	๖๖๑	๑:๑,๒๕๐	๑:๑,๒๑๓

ที่มา : ข้อมูลจากกลุ่มงานพัฒนายุทธศาสตร์สาธารณสุข สำนักงานสาธารณสุขจังหวัดนครปฐม (๑ กรกฎาคม ๒๕๖๑)

๔.๓ อาชญากรรม

จังหวัดนครปฐมมีกลุ่มคดีอาชญากรรมความผิดพิเศษในปี ๒๕๖๐ มีสถิติการรับแจ้ง ๗๙ ราย จับกุมได้ ๕๙ ราย เพิ่มขึ้นจากปี ๒๕๕๙ รับแจ้ง ๖๗ ราย จับกุม ๕๗ ราย คิดเป็นร้อยละ ๑๗.๙๑ และ ๓.๕๑ กลุ่มคดีประทุษร้ายต่อชีวิต ร่างกาย และเพศในปี ๒๕๖๐ มีสถิติการรับแจ้ง ๔๘๕ ราย จับกุมได้ ๔๐๒ ราย เพิ่มขึ้นจากปี ๒๕๕๙ คิดเป็นร้อยละ ๑๘.๒๙ และ ๓๔.๔๕ กลุ่มคดีประทุษร้ายต่อทรัพย์สิน ในปี ๒๕๖๐ มีสถิติการรับแจ้ง ๑,๑๘๗ ราย จับกุมได้ ๘๘๘ ราย จำนวนคดีรับแจ้งเพิ่มขึ้นขณะที่จำนวนคดีที่จับกุมได้เพิ่มขึ้นจากปี ๒๕๕๙ และคดีที่รัฐเป็นผู้เสียหาย ในปี ๒๕๖๐ มีสถิติการรับแจ้ง ๖,๙๖๕ ราย จับกุมได้ ๖,๕๔๐ ราย จำนวนคดีรับแจ้งเพิ่มขึ้น ขณะที่จำนวนคดีที่จับกุมได้ลดลงจากปี ๒๕๕๙ โดยสัดส่วนคดีอาชญากรรมต่อประชากรแสนคน ในปี ๒๕๖๐ เท่ากับ ๓๖.๔๒ ลดลงจากปี ๒๕๕๙

ตารางสถิติคดีอาญา ๕ กลุ่ม พ.ศ. ๒๕๕๖ - ๒๕๖๐

ประเภทคดี	๒๕๕๖		๒๕๕๗		๒๕๕๘		๒๕๕๙		๒๕๖๐	
	รับแจ้ง (ราย)	จับกุม (ราย)	รับแจ้ง (ราย)	จับกุม (ราย)	รับแจ้ง (ราย)	จับกุม (ราย)	รับแจ้ง (ราย)	จับกุม (ราย)	รับแจ้ง (ราย)	จับกุม (ราย)
คดีอาญารฐาน ความผิดพิเศษ	๗๑	๖๐	๗๖	๖๒	๘๗	๗๓	๖๗	๕๗	๗๙	๕๙
คดีประทุษร้าย ต่อชีวิตร่างกาย และเพศ	๓๗๑	๒๗๓	๔๑๐	๒๙๙	๓๗๑	๒๗๓	๔๑๐	๒๙๙	๔๘๕	๔๐๒
คดีประทุษร้าย ต่อทรัพย์	๙๐๕	๔๕๒	๘๕๐	๔๐๗	๙๐๕	๔๕๒	๘๕๐	๔๐๗	๑,๑๘๗	๘๔๘
คดีที่รัฐเป็น ผู้เสียหาย	๙,๙๙๐	๑๑,๑๑๐	๕,๔๘๑	๖,๗๔๒	๙,๙๙๐	๑๑,๑๑๐	๕,๔๘๑	๖,๗๔๒	๖,๙๖๕	๖,๕๔๐
รวม	๑๑,๙๑๙	๑๒,๐๕๕	๗,๓๕๘	๗,๖๗๒	๑๑,๙๑๙	๑๒,๐๕๕	๗,๓๕๘	๗,๖๗๒	๘,๗๑๖	๗,๘๙๙

ที่มา: ตำรวจภูธรจังหวัดนครปฐม (๒๕๖๑)

ตารางร้อยละที่ลดลงของคดีอาชญากรรม ของจังหวัดนครปฐม ปี ๒๕๕๗ - ๒๕๖๑

ปี	๒๕๕๗	๒๕๕๘	๒๕๕๙	๒๕๖๐	๒๕๖๑
จำนวนจับกุม (ราย)	๒๘๓	๓๑๔	๓๐๐	๔๓๐	๒๘๙
อัตราความผิดต่อประชากร แสนคน	๓๗.๔๑	๔๒.๗๙	๓๙.๘๒	๕๒.๔๔	๓๖.๔๒
จำนวนที่เพิ่มขึ้น/ลดลง		เพิ่มขึ้น ๓๑	ลดลง ๑๔	เพิ่มขึ้น ๑๓๐	ลดลง ๑๔๑
ร้อยละ		+๑๐.๕๐	-๔.๔๕	+๔๓.๓๓	+๓๒.๗๙

ที่มา : ตำรวจภูธรจังหวัดนครปฐม

๔.๔ ยาเสพติด

คดียาเสพติดในปี พ.ศ. ๒๕๖๑ มีจำนวนจับกุมรวมทั้งสิ้น ๕,๒๔๗ ราย เพิ่มขึ้นจากปี ๒๕๕๙ จำนวน ๙๔๕ ราย คิดเป็นร้อยละ ๒๑.๙๖ ปี ๒๕๖๐ จำนวนจับกุม ๔,๓๐๒ รายเพิ่มขึ้นจากปี ๒๕๕๙ จำนวน ๑,๘๑๖ ราย คิดเป็นร้อยละ ๗๓.๐๔ จะเห็นได้ว่าในปี ๒๕๖๐ จำนวนจับกุมเพิ่มขึ้นมากที่สุด

ตารางร้อยละที่ลดลงของคดียาเสพติด ของจังหวัดนครปฐม ปี ๒๕๕๗ - ๒๕๖๑

ปี	๒๕๕๗	๒๕๕๘	๒๕๕๙	๒๕๖๐	๒๕๖๑
จำนวนจับกุม (ราย)	๒,๕๕๑	๒,๓๑๔	๒,๔๘๖	๔,๓๐๒	๕,๒๔๗
จำนวนที่เพิ่มขึ้น/ลดลง		ลดลง ๒๓๗	เพิ่มขึ้น ๑๗๒	เพิ่มขึ้น ๑,๘๑๖	เพิ่มขึ้น ๙๔๕
ร้อยละ		-๙.๒๙	+๗.๔๓	+๗๓.๐๔	+๒๑.๙๖

ที่มา : ตำรวจภูธรจังหวัดนครปฐม

๔.๕ การสังคมสงเคราะห์

■ ผู้สูงอายุ

- ในปี ๒๕๖๐ จังหวัดนครปฐม มีจำนวนประชากรผู้สูงอายุ (๖๐ ปีขึ้นไป) จำนวนทั้งสิ้น ๑๔๒,๒๒๑ คน เป็นชาย ๖๐,๑๗๓ คน หญิง ๘๒,๐๔๘ คน

- จังหวัดนครปฐม มีชมรมผู้สูงอายุที่ขึ้นทะเบียน จำนวนรวมทั้งสิ้น ๑๔๕ ชมรม กระจาย

ในทุกพื้นที่อำเภอ

ที่มา : สถิติผู้สูงอายุของประเทศไทย ๗๗ จังหวัด ณ วันที่ ๓๑ ธันวาคม ๒๕๖๐ และ

สงน.สาธารณสุขจังหวัดนครปฐม งานส่งเสริมสุขภาพ ปี ๒๕๕๘

- จังหวัดนครปฐม มีสถานสงเคราะห์คนชราของรัฐ ที่อยู่ในความรับผิดชอบขององค์การบริหารส่วนจังหวัด จำนวน ๒ แห่ง คือ

๑. สถานสงเคราะห์คนชรานครปฐม ตั้งอยู่ ณ ม.๕ ต.สนามจันทร์ อ.เมืองฯ จ.นครปฐม

↳ เป็นสถานสงเคราะห์คนชราสำหรับชายและหญิง รับผู้สูงอายุได้มากที่สุดจำนวน ๘๐ - ๑๐๐ คน ปัจจุบันมีผู้เข้ารับการสงเคราะห์ จำนวน ๔๖ คน (เป็นชาย ๒๔ คน เป็นหญิง ๒๒ คน)

๒. สถานสงเคราะห์คนชราเฉลิมราชกุมารี (หลวงพ่เป็นอุปถัมภ์) ตั้งอยู่ ณ ม.๓ ถ.นครชัยศรี-ห้วยพลู ต.วัดสำโรง อ.นครชัยศรี จ.นครปฐม

↳ เป็นสถานสงเคราะห์คนชราสำหรับหญิงล้วน รับผู้สูงอายุได้มากที่สุดจำนวน ๖๐ คน ปัจจุบันมีผู้เข้ารับการสงเคราะห์ จำนวน ๔๙ คน

ที่มา : สำนักปลัด อบจ. ณ เดือนพฤษภาคม ๒๕๖๒

๕. ระบบบริการพื้นฐาน

๕.๑ การคมนาคมขนส่ง

๑) ระบบขนส่งทางบก

↳ **รถยนต์** จากกรุงเทพฯ ใช้เส้นทางสายเก่า สายถนนเพชรเกษม (ทางหลวงแผ่นดินหมายเลข ๔) ผ่านตำบลอ้อมน้อย อ้อมใหญ่ สามพราน ไปจนถึงจังหวัดนครปฐม หรือเส้นทางสายใหม่จากกรุงเทพฯ ถนนบรมราชชนนี ผ่านพุทธมณฑล นครชัยศรี ไปจนถึงจังหวัดนครปฐม ระยะทาง ๕๖ กิโลเมตร

จังหวัดนครปฐมมีถนนในความรับผิดชอบของหน่วยงานราชการส่วนภูมิภาค ๒ แห่ง ดังนี้

- แขวงทางหลวงชนบทนครปฐม

ในปี พ.ศ. ๒๕๖๐ แขวงทางหลวงชนบทนครปฐม มีถนนโครงข่ายทางหลวงชนบทอยู่ในความรับผิดชอบ ทั้งหมดจำนวน ๓๘ สายทาง ระยะทางรวม ๔๖๖.๓๒๑ กิโลเมตร โดยแยกแต่ละประเภท ดังนี้

๑) ทางลาดยาง ๔๕๒.๕๕๑ กิโลเมตร

๒) ทางคอนกรีต - กิโลเมตร

๓) ทางลูกรัง ๑๓.๗๗๐ กิโลเมตร

โดยแบ่งหน้าที่ความรับผิดชอบในการบำรุงรักษา ดังนี้

(๑) แขวงการทางหลวงชนบทนครปฐม รับผิดชอบบำรุงรักษา จำนวน ๒๑ สายทาง ระยะทาง ๒๔๙.๕๑๘ กิโลเมตร

(๒) หมอบบำรุงทางหลวงชนบทกำแพงแสน รับผิดชอบบำรุงรักษา จำนวน ๑๗ สายทาง ระยะทาง ๒๑๖.๘๐๓ กิโลเมตร

- แขวงทางหลวงนครปฐม

แขวงทางหลวงนครปฐม มีถนนที่อยู่ในความรับผิดชอบที่ขึ้นทะเบียนทางหลวงไว้ จำนวน ๓๘ สายทาง ระยะทางรวมทั้งสิ้น ๔๖๖.๓๒๑ กิโลเมตร โดยแยกเป็นทางลาดยาง จำนวน ๔๕๒.๕๕๑ กิโลเมตร ทางลูกรัง ๑๓.๗๗๐ กิโลเมตร

ที่มา: สำนักงานทางหลวงชนบทจังหวัดนครปฐม (๒๕๖๑)

↳ **รถไฟ**

การรถไฟแห่งประเทศไทย มีบริการรถไฟออกจากสถานีกรุงเทพฯ และสถานีรถไฟธนบุรี ทุกวัน ใช้เวลาประมาณ ๑ ชั่วโมง

ปัจจุบัน จังหวัดนครปฐมอยู่ระหว่างดำเนินการก่อสร้างทางรถไฟรางคู่ ตามนโยบายรัฐบาล เพื่อประโยชน์แก่ประชาชนในการสัญจรไปมาและขนส่งสินค้าทางเกษตรเป็นไปด้วยความสะดวก รวดเร็วยิ่งขึ้น

๒) ระบบขนส่งทางน้ำ เป็นเส้นทางคมนาคมขนส่งสินค้าภาคการเกษตรภายในภาคกลาง จังหวัดใกล้เคียงได้แก่ สุพรรณบุรี สมุทรสาคร ซึ่งมีแม่น้ำ/ลำคลอง ที่ใช้ในการคมนาคม และใช้ประโยชน์ด้านการเกษตรเป็นจำนวนมาก

นอกจากนี้ จังหวัดนครปฐม ยังมีสนามบินของโรงเรียนการบินกำแพงแสน ซึ่งเป็นสนามบินในราชการ กองบินกองทัพอากาศ ตั้งอยู่ที่อำเภอกำแพงแสน จังหวัดนครปฐม

๕.๒ การไฟฟ้า

จังหวัดนครปฐมมีการไฟฟ้าส่วนภูมิภาคสาขา ทั้งหมด ๗ แห่ง ปี ๒๕๖๐ มีจำนวนผู้ใช้ไฟฟ้าทั้งสิ้น ๓๑๒,๙๕๐ ราย เพิ่มขึ้นจาก ๓๐๓,๙๖๐ ราย ในปี ๒๕๕๙ เพิ่มขึ้นจำนวน ๘,๙๙๐ ราย เพิ่มขึ้นร้อยละ ๒.๙๖ และเพิ่มขึ้นจาก ๒๙๔,๖๓๖ ราย ในปี ๒๕๕๘ เพิ่มขึ้นจำนวน ๙,๓๒๔ ราย เพิ่มขึ้นร้อยละ ๓.๑๖ และหน่วยจำหน่ายไฟฟ้า ในปี ๒๕๖๐ จำนวนทั้งสิ้น ๔,๔๙๐,๙๔๘,๕๑๙ กิโลวัตต์/ชั่วโมง เพิ่มขึ้นจากปี ๒๕๕๙ จำนวน ๑๐๖,๐๒๖,๕๐๙ กิโลวัตต์/ชั่วโมง เพิ่มขึ้นร้อยละ ๒.๔๒

ที่มา : การไฟฟ้าส่วนภูมิภาค (๒๕๖๑)

๕.๓ การประปา

ระบบการประปาของจังหวัดนครปฐม แบ่งออกเป็น ๒ แห่ง ดังนี้

๑. การประปาในเขตเมือง เป็นหน้าที่ความรับผิดชอบของเทศบาลนครนครปฐม ซึ่งจำหน่ายน้ำในเขตเทศบาลมีผู้ใช้น้ำ ๔๗,๘๗๙ ราย ปริมาณน้ำผลิต ๒๗.๗ ล้านลูกบาศก์เมตร ปริมาณน้ำจำหน่าย ๑๗.๑ ล้านลูกบาศก์เมตร โดยเฉลี่ยผู้ใช้น้ำ ร้อยละ ๒๙.๘ เพิ่มขึ้นจากปี ๒๕๕๙ ร้อยละ ๔.๑๖

สถิติผู้ใช้น้ำ ปริมาณการผลิต และการจำหน่ายของการประปาส่วนภูมิภาค จังหวัดนครปฐม ปี ๒๕๕๕ - ๒๕๖๐

รายการ	๒๕๕๕	๒๕๕๖	๒๕๕๗	๒๕๕๘	๒๕๕๙	๒๕๖๐
ผู้ใช้น้ำ (ราย)	๓๘,๔๗๗	๔๐,๓๘๐	๔๒,๐๔๓	๔๔,๑๓๑	๔๕,๙๖๗	๔๗,๘๗๙
ปริมาณการผลิต (ล้านลูกบาศก์เมตร)	๒๕.๓	๒๕.๙	๒๖.๙	๒๗.๘	๒๘.๘	๒๗.๗
ปริมาณการจำหน่าย (ล้านลูกบาศก์เมตร)	๑๔.๒	๑๕	๑๕.๒	๑๖	๑๖.๙	๑๗.๑
เฉลี่ยผู้ใช้น้ำ	๓๐.๘	๓๐.๙	๓๐.๑	๓๐.๒	๓๐.๖	๒๙.๘

ที่มา : การประปาส่วนภูมิภาค (๒๕๖๑)

๒. การประปาในเขตสามพราน เป็นของการประปาส่วนภูมิภาค สาขาสามพราน จำหน่ายน้ำประปาในเขตเทศบาลสามพราน เทศบาลนครชัยศรี เทศบาลตำบลอ้อมใหญ่ เทศบาลตำบลดอนยายหอม เทศบาลตำบลบางกระพี้ ฯลฯ

สำหรับท้องถิ่นอื่น ๆ ส่วนใหญ่จะมีระบบประปาหมู่บ้านทั้งที่เป็นของท้องถิ่นเอง และ/หรือจัดซื้อจากบริษัทเอกชน เพื่อใช้ในการอุปโภค-บริโภค

๕.๔ โทรศัพท์

ในปี พ.ศ.๒๕๕๘ จังหวัดนครปฐมมีจำนวนเลขหมายโทรศัพท์ทั้งสิ้น ๘๐,๒๖๔ เลขหมาย โดยแยกประเภทเลขหมายที่เปิดใช้เป็นราชการ จำนวน ๓,๓๙๑ เลขหมาย บ้าน ๓๐,๐๕๒ เลขหมาย ตามตารางดังนี้

จำนวนเลขหมายเต็ม	จำนวนเลขหมายที่เปิดใช้						
	ราชการ	บ้าน	ธุรกิจ	ทศท.	สาธารณะ	อื่น ๆ	รวม
๘๐,๒๖๔	๓,๓๙๑	๓๐,๐๕๒	๗,๐๔๔	๘๕๙	๑,๗๑๗	๒๑	๔๓,๐๘๔

ที่มา : บริษัท ที โอ ที จำกัด (มหาชน)

๕.๕ ไปรษณีย์

เป็นบริการขั้นพื้นฐานที่รัฐจัดให้กับประชาชนทั่วไป เนื่องจากราคาค่าบริการยังอยู่ในขั้นต่ำ มีความปลอดภัยและรวดเร็วถึงมือผู้รับอย่างแน่นอน

จังหวัดนครปฐมมีที่ทำการไปรษณีย์ จำนวน ๑๓ แห่ง กระจายอยู่ในทุกอำเภอ และได้มีการปรับขยายระยะเวลาการให้บริการแก่ประชาชน ในวันเสาร์ อาทิตย์ และวันหยุดนักขัตฤกษ์ ประกอบกับมีที่ทำการไปรษณีย์อนุญาตเอกชนอีกเป็นจำนวนมาก

๖. ระบบเศรษฐกิจ

◆ ผลิตภัณฑ์มวลรวมจังหวัด

จังหวัดนครปฐมมีมูลค่าผลิตภัณฑ์มวลรวมจังหวัด (Gross Provincial Product: GPP) ณ ราคาประจำปี ๒๕๕๙ เท่ากับ ๓๑๒,๔๕๕ ล้านบาท เพิ่มขึ้นจาก ๓๐๐,๕๔๓ ล้านบาท ในปี ๒๕๕๘ เท่ากับ ๑๑,๙๑๒ ล้านบาท และมีผลิตภัณฑ์มวลรวมจังหวัดต่อหัว (GPP per capita) เท่ากับ ๒๙๔,๘๕๘ บาท คิดเป็นลำดับที่ ๑๑ ของประเทศ มีมูลค่าเป็นอันดับที่ ๓ ในกลุ่มภาคกลางปริมาตรสาขาที่มูลค่าสูงสุดและมีความสำคัญในการสร้างรายได้ให้กับจังหวัด ๓ ลำดับแรก ได้แก่ อันดับที่ ๑ คือ สาขาอุตสาหกรรม มีสัดส่วนร้อยละ ๕๓.๓๘ มีค่าเท่ากับ ๑๖๖,๗๙๙ ล้านบาท รองลงมาอันดับที่ ๒ คือ สาขาการขนส่ง การขายปลีก มีสัดส่วนร้อยละ ๑๑.๘๓ มีค่าเท่ากับ ๓๖,๙๖๒ ล้านบาท และอันดับที่ ๓ สาขาการศึกษา มีสัดส่วนร้อยละ ๙.๘๐ มีค่าเท่ากับ ๓๐,๖๓๒ ล้านบาท

สำหรับผลิตภัณฑ์มวลรวมต่อหัว (GPP per capita) จังหวัดนครปฐม ในปี พ.ศ. ๒๕๕๙ เท่ากับ ๒๙๔,๘๕๘ บาท/คน/ปี เพิ่มขึ้นจาก ๒๘๙,๑๒๙ บาทต่อคนต่อปี ในปี ๒๕๕๘ เท่ากับ ๕,๗๒๙ บาท/คน/ปี สูงเป็นอันดับที่ ๓ ของกลุ่มจังหวัดภาคกลางปริมาตร และสูงเป็นอันดับที่ ๑๑ ของประเทศ มีค่าต่ำกว่าค่าเฉลี่ยของกลุ่มจังหวัดภาคกลางปริมาตรที่ ๔๐๙,๕๘๗ บาท/คน/ปี และมีค่าสูงกว่าค่าเฉลี่ยของประเทศที่ ๒๑๕,๔๕๕ บาท/คน/ปี คิดเป็นสูงกว่าค่าเฉลี่ยของประเทศ ๗๙,๔๐๓ บาท/คน/ปี

ที่มา: แผนพัฒนาจังหวัดนครปฐม (พ.ศ.๒๕๖๑ - ๒๕๖๕) ฉบับทบทวน

๖.๑ การเกษตร

จังหวัดนครปฐมมีครัวเรือนเกษตรกร จำนวน ๔๘,๖๓๙ ครัวเรือน มีพื้นที่เกษตรกรรมทั้งหมด ๗๐๙,๔๗๔ ไร่ คิดเป็นร้อยละ ๕๒.๓๕ ของพื้นที่ทั้งจังหวัด อาชีพที่สำคัญได้แก่ การทำนา ทำไร่ ทำสวนผลไม้ และพืชผัก การเลี้ยงสัตว์และการทำประมง

สภาพการเพาะปลูกพืชโดยทั่วไป เป็นการเพาะปลูกพืชเชิงเดี่ยวและทำการเกษตรแบบผสมผสาน การปลูกพืชเชิงเดี่ยว ได้แก่ ข้าว ปลูกมากที่อำเภอบางเลน กำแพงแสน นครชัยศรี ดอนตูม และอำเภอเมืองนครปฐม ตามลำดับ และการปลูกพืชไร่ ได้แก่ อ้อยโรงงาน ฝัอก ปลูกมากที่อำเภอกำแพงแสน และอำเภอเมืองนครปฐม ส่วนการทำการเกษตรแบบผสมผสานมีการปลูกพืชหลายชนิดในแปลงเดียวกัน ประกอบด้วย ไม้ผล พืชผัก และไม้ดอกไม้ประดับ ไม้ผลเศรษฐกิจที่สำคัญ ได้แก่ ส้มโอ ฝรั่ง ชมพู มะพร้าว น้ำหอม มะม่วง มะพร้าวแก่ มะนาว กัลยน้ำว่า และกล้วยหอม ปลูกมากที่อำเภอสามปราน และนครชัยศรี พืชผักและสมุนไพร ได้แก่ หน่อไม้ฝรั่ง กระเจี๊ยบเขียว ข้าวโพดฝักอ่อน คื่นช่าย กวางตุ้ง กระเพรา โหระพา แตงกวา ผักบุ้งจีน ผักบุ้งน้ำ ผักกระเฉด กระชาย มะระจีน ชะอม ฟักทะลายโจร เป็นต้น ปลูกมากที่อำเภอเมืองนครปฐม กำแพงแสน และปลูกกระจายทั่วไปในทุกอำเภอ กระบวนการผลิตพืชผักจะเน้นให้ความสำคัญกับการผลิตตามหลักเกษตรที่ดีที่เหมาะสม (Good agricultural practice: GAP) ไม้ดอกไม้ประดับ ได้แก่ กล้วยไม้ตัดดอก กุหลาบร้อยมาลัย มะลิ ดอกกรัก เป็นต้น

ที่มา : สำนักงานเกษตรจังหวัดนครปฐม (๒๕๖๑)

๖.๒ การประมง

จังหวัดนครปฐม จากสภาพภูมิประเทศและระบบโครงสร้างพื้นฐานเป็นพื้นที่ที่มีศักยภาพการผลิตทางการเกษตร สำหรับข้าว พืชพรรณหลากหลาย รวมถึงภาคการผลิตหลักจากการเพาะเลี้ยงสัตว์น้ำ แม้ว่าผลผลิตจากการทำประมงในแหล่งน้ำไม่สูงมากเนื่องจากมีผู้มีอาชีพทำประมงมีจำนวนไม่มาก อย่างไรก็ตามแหล่งน้ำสายหลัก เช่น แม่น้ำท่าจีน และแม่น้ำนครชัยศรี เป็นลำน้ำที่ยังคงมีความอุดมสมบูรณ์ และคงความหลากหลายของสัตว์น้ำธรรมชาติในระดับหนึ่ง สำหรับผลผลิตและมูลค่าภาคการประมงของจังหวัดนครปฐมมากกว่าร้อยละ ๙๙ มาจากภาคการเพาะเลี้ยงสัตว์น้ำ ซึ่งจังหวัดนครปฐมมีศักยภาพการผลิตทั้งพื้นที่และชนิดสัตว์น้ำที่มีมูลค่าสูงทางเศรษฐกิจ เช่น กุ้ง ปลานิล ปลาเบญจพรรณ สัตว์น้ำสวยงาม และจระเข้

ปริมาณผลผลิตสัตว์น้ำจากการเพาะเลี้ยงในปีการผลิต ๒๕๖๐ ที่สำคัญประกอบด้วย ผลผลิตกุ้งขาว กุ้งก้ามกราม ปลานิล ปลาเบญจพรรณ และสัตว์น้ำสวยงาม ผลผลิตสัตว์น้ำเพื่อการบริโภคทั้งสิ้น ประมาณ ๒๘,๕๐๐ เมตริกตัน สำหรับสัตว์น้ำมีการผลิตสัตว์น้ำสวยงามหลากหลายชนิด ที่สำคัญ ได้แก่ ปลากัดสวยงาม ปลาหางนกยูง ปลาทอง เป็นต้น ประเมินมูลค่าจากภาคการเพาะเลี้ยงทั้งสัตว์น้ำบริโภคและสัตว์น้ำสวยงามรวมถึงจระเข้ ต่อปีมากกว่า ๒,๘๐๐ ล้านบาท

ที่มา : สำนักงานประมงจังหวัดนครปฐม (๒๕๖๑)

๖.๓ การปศุสัตว์

จังหวัดนครปฐมมีการเลี้ยงสัตว์เพื่อการบริโภคและการค้า สัตว์ที่มีผลผลิตมากที่สุด คือ ไก่ ในปี ๒๕๕๖ จำนวน ๘,๗๙๕,๕๐๘ ตัว จากเกษตรกร ๙,๐๐๓ ครัวเรือน ปี ๒๕๕๗ จำนวน ๙,๘๑๙,๐๒๘ ตัว จากเกษตรกร ๑๑,๙๘๓ ครัวเรือน ปี ๒๕๕๘ จำนวน ๑๑,๒๑๐,๕๕๐ ตัว จากเกษตรกร ๑๒,๔๘๕ ครัวเรือน ปี ๒๕๕๙ จำนวน ๑๐,๕๑๘,๓๘๒ ตัว จากเกษตรกร ๑๑,๖๕๘ ครัวเรือนและในปี ๒๕๖๐ จำนวน ๑๐,๔๔๐,๒๙๖ ตัว จากเกษตรกร ๑๒,๕๖๐ ครัวเรือน ซึ่งจะเห็นได้ว่ามีจำนวนผลผลิตเพิ่มขึ้นในปี ๒๕๕๖-๒๕๕๘ และลดลงในปี ๒๕๕๙/๒๕๖๐ ร้อยละ ๖.๑๗/๐.๗๔ รองลงมาคือ เป็ด ปี ๒๕๖๐ จำนวน ๑,๙๒๘,๒๓๕ ตัว จากเกษตรกร ๑,๖๒๙ ครัวเรือน ลดขึ้นร้อยละ ๑๒.๐๓ และสุกรมีแนวโน้มเพิ่มขึ้นเรื่อยๆ ปี ๒๕๖๐ จำนวน ๒๐๖,๗๘๘ ตัวจากเกษตรกร ๖๘๗ ราย เพิ่มขึ้นร้อยละ ๑๓.๓๓ ตามลำดับ โดยจำนวนผลผลิตที่มีแนวโน้มสูงขึ้น คือ โคเนื้อ โคนม และแพะแกะ

จำนวนปศุสัตว์และจำนวนเกษตรกรผู้เลี้ยงสัตว์ของจังหวัดนครปฐม ปี ๒๕๕๖-๒๕๖๐

สัตว์ที่สำคัญ	๒๕๕๗		๒๕๕๘		๒๕๕๙		๒๕๖๐		อัตราการเปลี่ยนแปลง
	จำนวน (ตัว)	เกษตรกร (ครัวเรือน)	จำนวน (ตัว)	เกษตรกร (ครัวเรือน)	จำนวน (ตัว)	เกษตรกร (ครัวเรือน)	จำนวน (ตัว)	เกษตรกร (ครัวเรือน)	
โคเนื้อ	๔๒,๕๕๕	๒,๖๐๗	๔๖,๑๕๐	๒,๔๙๘	๓๙,๗๔๘	๒,๑๙๐	๔๐,๐๔๒	๒,๑๗๕	๐.๗๔
โคนม	๒๕,๔๙๗	๗๗๖	๒๑,๘๒๐	๗๘๔	๒๒,๕๕๗	๗๒๘	๒๔,๑๕๖	๗๖๒	๗.๐๙
กระบือ	๕๒๖	๒๙	๔๘๐	๓๘	๓๗๖	๓๒	๓๒๑	๓๗	-๑๔.๖๒
สุกร	๒๓๓,๓๕๘	๙๘๒	๒๑๓,๕๑๐	๘๑๔	๑๘๒,๔๗๘	๖๗๗	๒๐๖,๗๘๘	๖๘๗	๑๓.๓๓
แพะ	๙,๕๖๗	๑๔๙	๙,๕๕๔	๑๓๖	๗,๙๘๕	๑๑๔	๘,๓๐๘	๑๒๓	๔.๐๕
แกะ	๑,๒๗๘	๓๑	๑,๐๓๔	๑๙	๑,๑๖๓	๒๒	๑,๒๖๕	๒๔	๘.๗๗
ไก่	๙,๘๑๙,๐๒๘	๑๑,๙๘๓	๑๑,๒๑๐,๕๕๐	๑๒,๔๘๕	๑๐,๕๑๘,๓๘๒	๑๑,๖๕๘	๑๐,๔๔๐,๒๙๖	๑๒,๕๖๐	-๐.๗๔
เป็ด	๑,๓๑๗,๖๒๑	๑,๕๒๙	๒,๑๕๘,๘๘๔	๑,๒๔๗	๒,๑๙๒,๑๓๙	๑,๕๑๐	๑,๙๒๘,๒๓๕	๑,๖๒๙	-๑๒.๐๓

ที่มา : สำนักงานปศุสัตว์จังหวัดนครปฐม (๒๕๖๑)

๖.๔ การบริการ

๑. สถานประกอบการด้านพาณิชยกรรม
 - ก. สถานีบริการน้ำมันในทุกอำเภอของจังหวัดนครปฐม
 - ข. ศูนย์การค้า/ห้างสรรพสินค้า มากกว่า ๑๐ แห่งในเขตจังหวัด
๒. สถานประกอบการเทศพาณิชย์กรรม
 - ก. สถานธนาบาล ๗ แห่ง (เป็นของเทศบาลนครนครปฐม ๓ แห่ง และเป็นของเอกชนที่ อ.เมืองนครปฐม ๑ แห่ง, อ.สามพราน ๒ แห่ง และ อ.นครชัยศรี ๑ แห่ง)
๓. สถานประกอบการด้านบริการ
 - ก. โรงแรม ๕๓ แห่ง (อ.เมืองนครปฐม ๒๕ แห่ง, อ.สามพราน ๘ แห่ง, อ.นครชัยศรี ๔ แห่ง, อ.กำแพงแสน ๗ แห่ง, อ.บางเลน ๔ แห่ง, อ.ดอนตูม ๓ แห่ง และ อ.พุทธมณฑล ๒ แห่ง)
 - ข. สถานบริการ ๒๐ แห่ง (อ.เมืองนครปฐม ๑๔ แห่ง, อ.สามพราน ๑ แห่ง และ อ.กำแพงแสน ๕ แห่ง)
 - ค. ธนาคาร จำนวนประมาณ ๒๕ แห่ง

๖.๕ การท่องเที่ยว

แหล่งท่องเที่ยวประเภทโบราณสถาน

๑. วัดพระปฐมเจดีย์ราชวรมหาวิหาร
๒. วัดพระประโทณเจดีย์
๓. เมืองเก่ากำแพงแสน
๔. พระราชวังสนามจันทร์
๕. วัดพระเมรุ

สถานที่ท่องเที่ยว ในเขตอำเภอเมืองนครปฐม

๑. วัดพระปฐมเจดีย์ราชวรมหาวิหาร
๒. พิพิธภัณฑ์สถานแห่งชาติ พระปฐมเจดีย์
๓. พระราชวังสนามจันทร์
๔. วัดพระประโทณเจดีย์
๕. ศูนย์การเรียนรู้ภูมิปัญญาไทย ปิยะชนก

สถานที่ท่องเที่ยว ในเขตอำเภอสามพราน

๑. วัดไร่ขิง
๒. สวนสามพราน (โรสการ์เด้น), ตลาดสุขใจ
๓. ลานแสดงช้างและฟาร์มจระเข้สามพราน
๔. ตลาดริมน้ำวัดดอนหวาย
๕. ล่องเรือชมสวนเกษตร
๖. O๒ Coffee & Bistro
๗. The Three Little Pigs Organic Farm & Cafe
๘. Floating Space Cafe
๙. บ้านกล้วยหัว
๑๐. Little Three Garden
๑๑. After The Rain coffee

สถานที่ท่องเที่ยว ในเขตอำเภอนครชัยศรี

๑. วัดศิระชะทอง
๒. ตลาดน้ำวัดกลางคูเวียง
๓. พิพิธภัณฑ์หุ่นขี้ผึ้งไทย
๔. อุทยานปลาหัวพวยพลู
๕. พิพิธภัณฑ์วิถีชีวิตชาวนาไทย
๖. เจษฎา เทคนิค มิวเซียม
๗. วัลด์แลนด์ เมืองไม้
๘. พิพิธภัณฑ์ศิลปะนกฮูก
๙. ร้านนั่งห้อยขา @ นครชัยศรี
๑๐. บ้านปายนา

สถานที่ท่องเที่ยว ในเขตอำเภอกำแพงแสน

๑. ชมพูพันธุ์ทิพย์ (ม.เกษตรศาสตร์ วิทยาเขตกำแพงแสน) ๒. สวนป่าสมุนไพรวัดปลักไม้ลาย
๓. สวนพฤกษศาสตร์และสวนแสนปาร์ม (ม.เกษตรศาสตร์ วิทยาเขตกำแพงแสน)
๔. อุทยานแมลงเฉลิมพระเกียรติ (ม.เกษตรศาสตร์ วิทยาเขตกำแพงแสน)

สถานที่ท่องเที่ยว ในเขตอำเภอบางเลน

๑. หมู่บ้านไทยโซ่ง
๒. ตลาดน้ำลำพญา
๓. ตลาดบางหลวง ร.ศ. ๑๒๒
๔. แอร์ออร์คิดส์
๕. ตลาดน้ำทุ่งบัวแดง
๖. เมืองรัตติยา
๗. Three & Tide Riverside

สถานที่ท่องเที่ยว ในเขตอำเภอดอนตูม

๑. วิหารพระโพธิสัตว์กวนอิมทุ่งพิชัย

สถานที่ท่องเที่ยว ในเขตอำเภอพุทธมณฑล

๑. พุทธมณฑล
๒. เรือนไทย
๓. ล่องเรือเที่ยวคลองมหาสวัสดิ์
๔. หอภาพยนตร์เมืองมาया
๕. แชนันวี คริวบ้านนา

ที่มา: สำนักงานท่องเที่ยวและกีฬาจังหวัดนครปฐม

สถิติการท่องเที่ยวที่สำคัญของจังหวัดนครปฐมพ.ศ. ๒๕๕๕ - ๒๕๖๐

รายการ	๒๕๕๕	๒๕๕๖	๒๕๕๗	๒๕๕๘	๒๕๕๙	๒๕๖๐
จำนวนผู้เยี่ยมเยือน	๒,๕๕๗,๐๗๔	๒,๖๔๗,๙๓๕	๒,๘๒๙,๗๒๙	๓,๑๑๕,๐๘๖	๓,๖๗๙,๖๔๕	๓,๙๐๒,๘๘๑
อัตราการเปลี่ยนแปลง (ร้อยละ)	๓๕.๔๑	๓.๕๕	๖.๘๗	๑๐.๐๘	๑๘.๑๒	๖.๐๗
ชาวไทย	๒,๔๖๙,๕๐๐	๒,๕๕๗,๔๖๖	๒,๗๓๔,๓๓๕	๓,๐๑๑,๓๓๑	๓,๕๖๔,๘๘๗	๓,๗๘๑,๒๓๔
อัตราการเปลี่ยนแปลง (ร้อยละ)	๓๓.๒๙	๓.๕๖	๖.๙๒	๑๐.๑๓	๑๘.๓๘	๖.๐๗
ชาวต่างประเทศ	๘๗,๕๗๔	๙๐,๔๖๙	๙๕,๓๙๔	๑๐๓,๗๕๕	๑๑๔,๗๕๘	๑๒๑,๖๔๗
อัตราการเปลี่ยนแปลง (ร้อยละ)	๑๔.๕.๔๑	๓.๓๑	๕.๔๔	๘.๗๖	๑๐.๖๐	๖.๐๐
รายได้จากการท่องเที่ยว (ล้านบาท)						
ผู้เยี่ยมเยือน	๒,๙๗๒.๓๑	๓,๒๘๓.๓๒	๓,๕๕๙.๒๕	๔,๐๔๑.๘๙	๕,๐๓๓.๗๙	๕,๕๓๕.๐๗
อัตราการเปลี่ยนแปลง (ร้อยละ)	๔๗.๔๓	๑๐.๔๖	๘.๔๐	๑๓.๕๖	๒๔.๕๔	๙.๙๖
ชาวไทย	๒,๘๑๓.๑๗	๓,๑๐๘.๒๗	๓,๓๗๒.๖๐	๓,๘๓๗.๔๒	๔,๘๐๔.๕๕	๕,๒๘๒.๙๖
อัตราการเปลี่ยนแปลง (ร้อยละ)	๔๓.๔๑	๑๐.๔๙	๘.๕๐	๑๓.๗๘	๒๕.๒๐	๙.๙๖
ชาวต่างประเทศ	๑๕๙.๑๔	๑๗๕.๐๕	๑๘๖.๖๕	๒๐๔.๔๗	๒๒๙.๒๔	๒๕๒.๑๑
อัตราการเปลี่ยนแปลง (ร้อยละ)	๑๙๒.๒๑	๑๐.๐๐	๖.๖๓	๙.๕๕	๑๒.๑๑	๙.๙๘

ที่มา: กรมการท่องเที่ยว กระทรวงการท่องเที่ยวและกีฬา (๒๕๖๑)

๖.๖ อุตสาหกรรม

จังหวัดนครปฐม มีผู้ประกอบการกิจการโรงงานอุตสาหกรรมปี ๒๕๖๐ จำนวน ๓,๒๓๖ โรงงาน เงินลงทุน ๑๖๘,๕๑๓ ล้านบาท มีการจ้างงาน ๑๕๓,๔๕๔ คน (ยอดสะสม ณ วันที่ ๓๐ ธันวาคม ๒๕๖๐) จำแนกรายหมวดอุตสาหกรรม สถานประกอบการภาคอุตสาหกรรมที่มีศักยภาพซึ่งมีบทบาทสำคัญในการพัฒนา ด้านเศรษฐกิจของจังหวัดนครปฐม คือ โรงงานอุตสาหกรรม มีกลุ่มอุตสาหกรรมที่มีการลงทุนอุตสาหกรรม ที่สำคัญ ดังนี้

กลุ่มอุตสาหกรรมอาหาร ปัจจุบันมีจำนวนโรงงาน ๓๙๙ โรงงาน เงินลงทุน ๒๒,๔๒๙.๒ ล้านบาท รวมคนงาน ๓๒,๘๔๓ คน ประกอบด้วย การทำผลิตภัณฑ์อาหารสำเร็จรูปจากเนื้อสัตว์ หรือสาร ที่สกัดจาก ไข่สัตว์เป็นหลัก

กลุ่มอุตสาหกรรมสิ่งทอ ปัจจุบันมีจำนวนโรงงาน ๒๔๕ โรงงาน เงินลงทุน ๑๘,๗๐๐.๗๙ ล้านบาท รวมคนงาน ๑๙,๘๘๗ คน ประกอบด้วย การฟอก ย้อมสี หรือแต่งสำเร็จด้ายหรือสิ่งทอ เป็นหลัก

กลุ่มอุตสาหกรรมพลาสติก ปัจจุบันมีจำนวนโรงงาน ๓๙๗ โรงงาน เงินลงทุน ๑๖,๔๐๑.๓๑ ล้านบาท รวมคนงาน ๑๙,๕๐๗คน ประกอบด้วย การทำภาชนะบรรจุ เช่น ถัง หรือกระสอบ การทำพลาสติกเป็นเม็ด/ แท่ง หลอด แผ่น หรือรูปทรงต่าง ๆ

การผลิตสาขาอุตสาหกรรม ปี ๒๕๖๐ ขยายตัวร้อยละ ๙.๘๑ เป็นผลจากกิจกรรมในหมวด อุตสาหกรรมปิโตรเคมีและผลิตภัณฑ์และอุตสาหกรรมสิ่งพิมพ์ ซึ่งเป็นกิจกรรมหลักของสาขา ขยายตัวร้อยละ ๔๔๐.๒๙ และ ๕๙.๔๔ จากในปี ๒๕๕๙ กิจกรรมในหมวดอุตสาหกรรมการเกษตร ขยายตัวร้อยละ ๕๗.๗๙ และกิจกรรมอุตสาหกรรมยาง ขยายตัวร้อยละ ๒๖.๐๘ ในปี ๒๕๕๙

ที่มา : สำนักงานอุตสาหกรรมจังหวัดนครปฐม (๒๕๖๑)

๖.๗ การพาณิชย์

จังหวัดนครปฐมเป็นศูนย์กลางทางการค้าของภูมิภาคตะวันตกและเป็นชุมทางการขนส่ง การขนถ่ายสินค้ามายาวนาน โดยทางรถไฟ รถยนต์ และการขนส่งสินค้าเกษตรทางน้ำเพื่อเข้าสู่ตลาดกรุงเทพฯ รวมทั้งมีความได้เปรียบทางด้านทำเลที่ตั้งประกอบกับโครงสร้างพื้นฐานของจังหวัดมีการพัฒนาการเกษตรในทุกด้าน จึงก่อให้เกิดการลงทุนอุตสาหกรรมต่อเนื่องจากการเกษตรได้เป็นอย่างดี และรวดเร็ว ทำให้โครงสร้างทางเศรษฐกิจของจังหวัดกระจายไปสู่สาขาต่างๆ และมีความมั่นคง จนกลายเป็นศูนย์กลางทางพาณิชย์กรรม มีทุนจดทะเบียนรวมทั้งสิ้น ๙๐,๐๗๖,๕๗๒,๕๔๐ บาท แยกเป็นข้อมูลนิติบุคคล ประจำปี ๒๕๕๘ ดังนี้

(๑) นิติบุคคลจัดตั้งใหม่ ทั้งหมด ๕๔๘ ราย ทุนจบรวม ๑,๑๒๖,๕๖๐ บาท แยกเป็น

- | | | | |
|--------|---------|-------|-------------------|
| - บจก. | ๔๓๖ ราย | ทุนจต | ๑,๐๔๐,๖๕๐,๐๐๐ บาท |
| - หจก. | ๑๑๒ ราย | ทุนจต | ๘๕,๙๑๐,๐๐๐ บาท |

ประเภทธุรกิจจัดตั้งใหม่ส่วนใหญ่เป็น ธุรกิจค้าส่ง/ค้าปลีก, ธุรกิจภาคบริการ, ธุรกิจอุตสาหกรรม และ รับเหมาก่อสร้าง ตามลำดับ

(๒) นิติบุคคลเลิกกิจการ ทั้งหมด ๗๗ ราย ทุนจบรวม ๑๖๑,๐๕๐,๐๐๐ บาท

ประเภทธุรกิจเลิกกิจการส่วนใหญ่เป็น ธุรกิจภาคบริการ , ธุรกิจอุตสาหกรรม , และรับเหมาก่อสร้าง ตามลำดับ ส่วนธุรกิจค้าส่ง/ปลีก ยังไม่มีการจดทะเบียนเลิกกิจการ

(๓) นิติบุคคลคงอยู่ ณ ปัจจุบัน ทั้งหมด ๘,๘๙๘ ราย ทุนจบรวม ๙๐,๐๗๖,๕๗๒,๕๔๐ บาท แยกเป็น

- ห้างหุ้นส่วนสามัญ (หส.) ๑๒ ราย	ทุนจดทะเบียน	๑๐๔,๑๕๐,๐๐๐ บาท
- หจก. ๒,๔๖๐ ราย	ทุนจดทะเบียน	๔,๔๓๘,๐๑๗,๐๐๐ บาท
- บจก. ๖,๔๑๘ ราย	ทุนจดทะเบียน	๗๗,๐๗๐,๙๐๕,๕๔๐ บาท
- บจก. (มหาชน) ๘ ราย	ทุนจดทะเบียน	๘,๔๓๖,๕๐๐,๐๐๐ บาท

ที่มา : สนง.พาณิชย์จังหวัดนครปฐม

๖.๘ แรงงาน

ข้อมูลด้านกำลังแรงงาน

อัตราการว่างงานของจังหวัดนครปฐม อยู่ที่ร้อยละ ๐.๔๔ ในปี พ.ศ. ๒๕๖๐ และร้อยละ ๐.๕๖ ในปี พ.ศ. ๒๕๕๙ ซึ่งอัตราการว่างงานของจังหวัดมีแนวโน้มลดลง แต่ยังคงอยู่ในเกณฑ์ที่ต่ำกว่าค่าเฉลี่ยของประเทศ (ร้อยละ ๑.๑๑ ในปี พ.ศ. ๒๕๖๐ และร้อยละ ๐.๙๙ ในปี พ.ศ. ๒๕๕๙ ตามลำดับ) ผู้ที่อยู่ในกำลังแรงงานมีจำนวน ๖๕๒,๖๐๘ คน จำแนกเป็น

- ผู้มีงานทำ ๖๔๘,๕๐๙ คน (ร้อยละ ๙๙.๓๗ ของผู้อยู่ในกำลังแรงงาน)
- ผู้ว่างงาน ๔,๐๙๙ คน (ร้อยละ ๐.๖๓ ของผู้อยู่ในกำลังแรงงาน)

ในปี ๒๕๖๐ พบว่า จำนวนแรงงานต่างด้าวคงเหลือทั้งสิ้น ๑๑๖,๘๑๗ คน นายจ้าง ๒๒,๑๙๘ คน โดยมีนายจ้าง/เจ้าของสถานประกอบการแจ้งความต้องการ (โควตา) จำนวน ๑๐,๔๓๔ ราย ต้องการแรงงานต่างด้าวจำนวน ๑๕๒,๙๑๕ คน และมีนายจ้าง ๙,๔๒๑ ราย ยื่นขอต่ออายุใบอนุญาตทำงานให้แรงงานต่างด้าวจำนวน ๗๘,๔๓๓ คน จำแนกเป็น

- สัญชาติพม่า ๖๑,๔๓๘ คน (ร้อยละ ๗๘.๓๓)
- สัญชาติลาว ๑๐,๘๗๕ คน (ร้อยละ ๑๓.๘๗)
- สัญชาติกัมพูชา ๖,๑๒๐ คน (ร้อยละ ๗.๘๐)

ประเภทกิจการที่ได้รับอนุญาตทำงานมากที่สุด คือ กิจการประเภท ต่อเนื่องการเกษตร รองลงมา เป็นกิจการประเภท ผลิตหรือจำหน่ายผลิตภัณฑ์พลาสติก และกิจการประเภท ผลิตหรือจำหน่ายผลิตภัณฑ์พลาสติก ตามลำดับ

เครือข่ายด้านแรงงาน

- องค์กรลูกจ้าง: - สหภาพแรงงาน ๑๗ แห่ง (จดทะเบียนในกรุงเทพมหานคร ๒ แห่ง)
- ชมรมบริหารงานบุคคล ๑ แห่ง
 - สมาคมเจ้าหน้าที่ความปลอดภัยในการทำงาน ๑ แห่ง

อาสาสมัครแรงงาน: จำนวน ๓๘๓ คน ปฏิบัติงานในพื้นที่ ๑๐๖ ตำบล (ครบทุกตำบล)

ที่มา : สนง.จัดหางานจังหวัดนครปฐม

๗. ศาสนา ประเพณี วัฒนธรรม

๗.๑ การนับถือศาสนา

๑. ศาสนาพุทธ

- วัด มีจำนวน ๒๒๔ แห่ง จำแนกเป็น

- พระอารามหลวง ๕ แห่ง ได้แก่

๑) วัดพระปฐมเจดีย์ราชวรมหาวิหาร (มหานิกาย) อ.เมืองฯ

๒) วัดพระประโทนเจดีย์ (มหานิกาย) อ.เมืองฯ

๓) วัดเสนาหา (ธรรมยุต) อ.เมืองฯ

๔) วัดพระงาม (มหานิกาย) อ.เมืองฯ

๕) วัดไร่ขิง (มหานิกาย) อ.สามพราน

- วัดราษฎร์ ๒๑๙ แห่ง

- สำนักสงฆ์ มีจำนวน ๒ แห่ง

- ที่พักสงฆ์ มีจำนวน ๒ แห่ง

- วัดร้าง มีจำนวน ๑๔ แห่ง

๒. ศาสนาคริสต์ จำแนกเป็น - ศาสนสถานของนิกายโปรเตสแตนต์ ๒๓ แห่ง

- ศาสนสถานของนิกายโรมันคาทอลิก ๖ แห่ง

๓. ศาสนาอิสลาม

ศาสนสถานของศาสนาอิสลามมี ๑ แห่ง คือ มัสยิดปากีสถาน (ปาทาน) ประเทศไทย จังหวัด นครปฐม ตั้งอยู่ตำบลห้วยจรเข้ อำเภอเมืองนครปฐม ตั้งขึ้นเป็นทางการ เมื่อ พ.ศ.๒๕๔๑

๗.๒ ประเพณีและงานประจำปี

๑. งานนมัสการองค์พระปฐมเจดีย์ นิยมจัดในวันขึ้น ๑๒ ค่ำ ถึงวันแรม ๕ ค่ำ เดือน ๑๒ รวม ๙ วัน เป็นงานประเพณีสำคัญ เพื่อเฉลิมฉลองสมโภชและนมัสการองค์พระปฐมเจดีย์ ประชาชนทุกมุมเมือง มาร่วมงานนมัสการ มีการออกร้านจำหน่ายสินค้า กลางคืนมีมหรสพ เป็นเทศกาลที่ดึงดูดนักท่องเที่ยว

๒. งานเทศกาลอาหารผลไม้ และของดีนครปฐม กำหนดงานจัดขึ้นช่วงวันตรุษจีน (ปลายมกราคม - ต้นกุมภาพันธ์ของทุกปี) มีการออกร้านจำหน่ายอาหารและผลไม้ในราคาย่อมเยา เพื่อเป็นการเผยแพร่ชื่อเสียงและเป็นการส่งเสริมอาหารและผลไม้ของจังหวัดนครปฐมให้เป็นที่แพร่หลาย

๓. งานปิดทองหลวงพ่อดาวไร่ขิง ตำบลไร่ขิง อำเภอสามพราน จังหวัดนครปฐม จัดขึ้นระหว่างวันขึ้น ๑๓ ค่ำ เดือน ๕ ถึงวันแรม ๔ ค่ำ เดือน ๕ ของทุกปี เป็นงานเทศกาลปิดทองหลวงพ่อดาวไร่ขิงอันเป็นที่เคารพบูชาของท้องถิ่น มีมหรสพและจำหน่ายสินค้าพื้นเมือง

๔. งานมหาธีรราชเจ้ารำลึก มหกรรมวัฒนธรรมจังหวัดนครปฐม จัดขึ้นประมาณต้นเดือน มกราคมของทุกปี เพื่อเป็นการรำลึกถึงพระบาทสมเด็จพระมงกุฎเกล้าเจ้าอยู่หัวและสืบสานวัฒนธรรมไทย มีกิจกรรมการแสดงทางวัฒนธรรมพื้นบ้าน และการแสดงทางวัฒนธรรมของนักเรียน นิทรรศการพระราชประวัติ พระราชกรณียกิจรัชกาลที่ ๖ และกิจกรรมอื่น ๆ อีกมากมาย การจำหน่ายสินค้าทางวัฒนธรรม ศูนย์อาหารของดีจังหวัดนครปฐม ตลอดจนการจำหน่ายสินค้าต่าง ๆ

๕. งานประเพณีสงกรานต์ จัดขึ้นระหว่างวันที่ ๑๓ - ๑๗ เมษายน ของทุกปี บริเวณองค์พระปฐมเจดีย์ มีการทำบุญสงฆ์น้ำพระพุทธรูป พระร่วงโรจนฤทธิ์ ก่อพระเจดีย์ทราย มีการละเล่นพื้นเมือง นมัสการองค์พระปฐมเจดีย์

๖. งานประเพณีแห่ธงสงกรานต์ มักกำหนดหลังวันสงกรานต์ ประมาณ ๗ วัน และจะจัดให้ตรงกับวันเสาร์-อาทิตย์ ส่วนใหญ่มีในพื้นที่อำเภอบางเลน อำเภอดอนตูม และอำเภอเมืองฯ เนื่องจากเป็นประเพณีของชาวลาวครั้ง ลาวโซ่ง โดยใช้เสาธงจากลำไม้ไผ่ที่ใหญ่และยาวประมาณ ๓ - ๔ วา และไม่มีตำหนิ ตัวธงจะนำวัสดุที่ใช้ในวัด เช่น ผ้าสีต่าง ๆ สำหรับทำผ้ามาวน พรหมปูพื้น ผืนธงจะตกแต่งด้วยดอกไม้สด การแห่ธงนี้มีวัตถุประสงค์เพื่อสร้างศรัทธาในพระพุทธศาสนา รดน้ำขอพรผู้สูงอายุ สร้างความสมานฉันท์ในครอบครัว/ เพื่อนบ้าน/หมู่บ้าน เป็นการสืบสานประเพณีพื้นบ้าน

๗. งานลอยกระทง จัดขึ้นเป็นประจำทุกปีในวันขึ้น ๑๕ ค่ำ เดือน ๑๒ ซึ่งอยู่ในช่วงงานนมัสการองค์พระปฐมเจดีย์ โดยมีวัตถุประสงค์เพื่อฟื้นฟูและอนุรักษ์ประเพณีไทย ภายในงานจัดให้มีการประกวดกระทง ขบวนแห่กระทง โคมแขวนและนางนพมาศ นอกจากนี้ ยังมีมหรสพต่าง ๆ เช่น ภาพยนตร์ ดนตรี ลำตัด เพลงเรือ การจุดพลุ ดอกไม้ไฟ และการแสดงดนตรีไทย เพื่อเป็นงานรื่นเริงประจำปีอีกทางหนึ่ง

๘. งานเลี้ยงบุฟเฟ่ต์ช้าง และการประกวดราชินีช้าง จัดในวันที่ ๑ พฤษภาคมของทุกปี ซึ่งตรงกับวันแรงงานแห่งชาติที่ลานแสดงช้างและฟาร์มจระเข้สามพรานเพื่อเป็นการแสดงความขอบคุณแก่ช้างภายในฟาร์ม มีการประกวดราชินีช้างของสาวหุ่นต้วน้อย เพื่อหาผู้ที่สามารถถ่ายทอดบุคลิกความน่ารัก อ่อนโยน นุ่มนวลแบบช้าง

๙. งานประเพณีการแข่งขันเรือยาว จัดขึ้นเป็นประจำทุกปี บริเวณลุ่มน้ำนครชัยศรี (แม่น้ำท่าจีน) หน้าวัดบางพระ อำเภอนครชัยศรี ประมาณช่วงออกพรรษา โดยพระบาทสมเด็จพระเจ้าอยู่หัว พระราชทานโล่รางวัลแก่ทีมชนะเลิศ นอกจากนั้นตั้งแต่วันแรม ๑ ค่ำเป็นต้นไป เป็นเวลา ๑ เดือน จะมีการแข่งเรือในวันทอดกฐินตามวัดต่าง ๆ ที่อยู่ริมแม่น้ำ ซึ่งจะมีการทอดกฐินหรือถวายผ้าไตรจีวร พร้อมเครื่องอัฐบริวารแด่พระภิกษุสงฆ์ อันเป็นประเพณีสืบต่อกันมาตั้งแต่สมัยโบราณ

ที่มา: สำนักงานวัฒนธรรมจังหวัดนครปฐม

๗.๓ ภูมิปัญญาท้องถิ่น ภาษาล้าน

จังหวัดนครปฐม ประกอบไปด้วยบุคคลหลายชาติพันธุ์ อาทิ ไทยทรงดำ ลาวครั้ง ลาวเวียง ไทยเชื้อสายมอญ ไทยเชื้อสายจีน และนับถือหลายศาสนาทั้งศาสนาพุทธ คริสต์ และอิสลาม จากความหลากหลายดังกล่าว จึงทำให้วัฒนธรรมประเพณีแต่ละท้องถิ่นของจังหวัดแตกต่างกัน ซึ่งมีความสำคัญยิ่งต่อวิถีชีวิต ความเป็นอยู่ ภาษา การแต่งกาย วัฒนธรรม หรือภูมิปัญญาท้องถิ่นที่สืบทอดต่อ ๆ กันมา โดยความหลากหลายของศิลปวัฒนธรรมนี้ ปัจจุบัน นับมีส่วนสำคัญในการสร้างความเข้มแข็งให้กับชุมชน ด้วยการสร้างงานในท้องถิ่นอย่างยั่งยืน โดยการนำภูมิปัญญา เอกลักษณ์ และทรัพยากรที่มีในชุมชนมาต่อยอดการพัฒนา การผลิตสินค้าและบริการ ซึ่งจะเป็นข้อมูลพื้นฐานที่ในการพิจารณาเข้าไปพัฒนาชุมชนแต่ละพื้นที่ได้อย่างถูกต้องต่อไป

๗.๔ สินค้าพื้นเมืองและของที่ระลึก

ปัจจุบัน ผู้ผลิต ผู้ประกอบการสินค้าหนึ่งตำบล หนึ่งผลิตภัณฑ์ (OTOP) ปี ๒๕๕๗ - ๒๕๖๑ มีจำนวนทั้งสิ้น ๑,๓๖๒ ราย แยกเป็นกลุ่มผู้ผลิตชุมชน ๓๗๑ ราย, ผู้ผลิตชุมชนที่เป็นเจ้าของรายเดียว ๙๓๒ ราย และผู้ประกอบการ SMEs จำนวน ๕๙ ราย

การดำเนินงานโครงการหนึ่งตำบล หนึ่งผลิตภัณฑ์ OTOP จังหวัดนครปฐม

ประเภทผู้ผลิต	จำนวนราย
กลุ่มผู้ผลิตชุมชน	๓๗๑
ผู้ผลิตชุมชนที่เป็นเจ้าของรายเดียว	๙๓๒
ผู้ประกอบการ SMEs	๕๙
รวม	๑,๓๖๒

สินค้าพื้นเมืองและของที่ระลึกของจังหวัดนครปฐม มีทั้งที่เป็นของกินของใช้ ตลอดจนผลิตภัณฑ์พืชผักผลไม้ที่ขึ้นชื่อนานาชนิด ผลิตภัณฑ์ที่โดดเด่นของจังหวัดนครปฐม ได้แก่ สุกรแปรรูปนครปฐม ส้มโอนครชัยศรี ข้าวหลามนครปฐม มะพร้าวน้ำหอมสามพราน ขนมเปียะบางเลน ผ้าทอมือไทยทรงดำ จักรสาน ผักตบชวาบางเลน น้ำพริก และผักปลอดสารพิษ เป็นต้น

ประเภทผลิตภัณฑ์ OTOP แบ่งออกเป็น ๕ กลุ่ม ประกอบด้วย

๑. ประเภทอาหาร : ผลผลิตทางการเกษตร และอาหารแปรรูป
๒. ประเภทเครื่องดื่ม : ผลิตภัณฑ์เครื่องดื่มที่มีแอลกอฮอล์ และไม่มีแอลกอฮอล์
๓. ประเภทผ้า เครื่องแต่งกาย : ผ้าทอ ผ้าปัก จากเส้นใยธรรมชาติหรือเส้นใยสังเคราะห์ รวมทั้งเสื้อผ้า/เครื่องนุ่งห่ม และเครื่องแต่งกายที่ใช้ประดับตกแต่งประกอบการแต่งกาย ทั้งเพื่อประโยชน์ในการใช้สอย และเพื่อความสวยงาม
๔. ประเภทของใช้/ของตกแต่ง/ของที่ระลึก : ผลิตภัณฑ์ที่มีไว้ใช้หรือตกแต่งประดับในบ้าน สถานที่ต่าง ๆ รวมถึงสิ่งประดิษฐ์ที่สะท้อนวิถีชีวิต ภูมิปัญญา และวัฒนธรรมท้องถิ่น
๕. ประเภทสมุนไพรที่ไม่ใช่อาหาร : ผลิตภัณฑ์จากสมุนไพร หรือมีสมุนไพรเป็นส่วนประกอบ อาจใช้ประโยชน์และอาจส่งผลกระทบต่อสุขภาพ รวมถึงสมุนไพรที่ใช้ทางการเกษตร

ประเภทผลิตภัณฑ์ OTOP ปี ๒๕๕๗ - ๒๕๖๑

ประเภทผลิตภัณฑ์	จำนวนผลิตภัณฑ์ที่ลงทะเบียน
อาหาร	๑,๔๔๓
เครื่องดื่ม	๒๑๓
ผ้าและเครื่องแต่งกาย	๑๕๘
ของใช้/ของตกแต่ง/ของที่ระลึก	๕๑๗
สมุนไพรที่ไม่ใช่อาหาร	๕๖๒
รวม	๒,๘๙๓

ที่มา: สนง.พัฒนาชุมชนจังหวัดนครปฐม

๘. ทรัพยากรธรรมชาติ

๘.๑ น้ำ

จังหวัดนครปฐม มีพื้นที่อยู่ในเขตลุ่มน้ำหลัก คือ ลุ่มน้ำท่าจีนและลุ่มน้ำแม่กลอง โดยมีเนื้อที่จังหวัดในลุ่มน้ำท่าจีน ๑.๒ ล้านไร่ คิดเป็นร้อยละ ๑๔ ของพื้นที่ลุ่มน้ำ และในลุ่มน้ำแม่กลอง ๑๓๕,๗๕๒.๗ ไร่ คิดเป็นร้อยละ ๐.๗๒ ของพื้นที่ลุ่มน้ำ ทั้งนี้ พื้นที่ทั้งหมดได้รับการจำแนกเป็นพื้นที่ลุ่มน้ำชั้น ๕

- แม่น้ำสายหลักคือ แม่น้ำท่าจีน มีความยาวทั้งสิ้น ๓๒๕ กิโลเมตร (จากปากแม่น้ำ อำเภอมืองจังหวัดสมุทรสาคร ขึ้นไปทางตอนเหนือผ่าน จังหวัดนครปฐม จังหวัดสุพรรณบุรีและจนถึงจุดเริ่มต้นของแม่น้ำท่าจีน ที่บ้านปากคลองมะขามเฒ่า อำเภอดำรงวิทยะ จังหวัดชัยนาท

- คู คลอง ได้แก่ คลองเจดีย์บูชา คลองมหาสวัสดิ์คลองทวีวัฒนา คลองนราภิรมย์ คลองภาษีเจริญ คลองบางแก้ว คลองบางระกำ คลองบางขโมย คลองตาร้าง คลองพระมอพิสัย และอื่นๆ แหล่งน้ำขนาดเล็ก ได้แก่ สระเก็บน้ำ ๒ แห่ง (บ้านไผ่ขอม ตำบลไผ่สูง อำเภอ บางเลน และหมู่บ้านห้วยพระ อำเภอดอนตูม) และฝายน้ำล้น ๒ แห่ง (หมู่บ้านรางแถม ตำบลทุ่งขวาง และหมู่บ้านทุ่งขโมย ตำบลหนองกระทุ่มอำเภอ กำแพงแสน)

จำนวนแหล่งน้ำ จำแนกตามประเภทแหล่งน้ำ

ปี	ประเภทแหล่งน้ำ								รวม
	อ่างเก็บน้ำ			ฝาย คอนกรีต	ทำนบ	สระ, หนอง, บึง	คู, คลอง	บ่อบาดาล	
	ใหญ่	กลาง	เล็ก						
๒๕๕๔	-	-	-	-	๒๒๙	-	-	-	-
๒๕๕๕	-	-	-	-	๒๒๙	-	๒๔๒	๖๑๒	๑,๐๘๓
๒๕๕๖	-	-	-	-	๒๒๙	-	๒๔๒	๖๔๑	๑,๑๑๒
๒๕๕๗	-	-	-	-	๒๔๘	-	๒๔๒	๖๔๓	๑,๑๓๓
๒๕๕๘	-	-	-	-	๒๒๙	-	๒๔๒	๖๙๕	๑,๑๖๖
๒๕๕๙	-	-	-	-	๒๒๙	-	๒๔๒	๗๑๙	๑,๑๙๐

ที่มา: สำนักงานชลประทานจังหวัดนครปฐม (๒๕๕๙)

จำนวนแหล่งน้ำของจังหวัดนครปฐมใน ปี พ.ศ. ๒๕๕๙ พบว่ามีปริมาณแหล่งน้ำ จากทำนบ คูคลอง บ่อบาดาล รวมทั้งสิ้นจำนวน ๑,๑๙๐ แห่ง โดยอำเภอสามพรานมีจำนวนแหล่งน้ำสูงสุดคือ ๓๑๑ แห่ง รองลงมา คือ อำเภอบางเลนมีจำนวนแหล่งน้ำ ๒๒๔ แห่ง อำเภอที่มีจำนวนแหล่งน้ำน้อยที่สุดคือ อำเภอพุทธมณฑลมี ๒๙ แห่ง จากแผนภูมิจะเห็นได้ว่าแหล่งน้ำในจังหวัดนครปฐมมีแนวโน้มเพิ่มขึ้นทุกปี โดยเฉพาะบ่อบาดาล

น้ำใต้ดิน (น้ำบาดาล)

จังหวัดนครปฐม เป็น ๑ ใน ๗ จังหวัด (กรุงเทพมหานคร นครปฐม นนทบุรี ปทุมธานี สมุทรปราการ สมุทรสาคร พระนครศรีอยุธยา) ที่กำหนดให้เป็นพื้นที่วิกฤติน้ำบาดาล มีปริมาณน้ำบาดาลที่ยอมรับได้ (safe yield) เท่ากับ ๒,๒๔๖,๖๐๙ ลูกบาศก์เมตร/วัน ปัจจุบันจังหวัดนครปฐมมีปริมาณที่ยอมรับได้ (safe yield) เท่ากับ ๒๓๐,๖๗๕ ลูกบาศก์เมตร/วัน ปริมาณน้ำที่ได้รับตามใบอนุญาต ๑๖๓,๕๓๑ ลูกบาศก์เมตร/วัน ปริมาณน้ำที่ใช้จริง ๖๒,๑๐๗ ลูกบาศก์เมตร/วัน สถิติบ่อบาดาล ณ เดือนกุมภาพันธ์ ปี พ.ศ.๒๕๖๑ จำนวนทั้งสิ้น ๗๙๒ บ่อ

ประเภทและจำนวนบ่อน้ำบาดาลในจังหวัดนครปฐมพ.ศ. ๒๕๕๗- ๒๕๖๐

ประเภทบ่อน้ำบาดาล	จำนวนบ่อน้ำบาดาลโดยเปรียบเทียบ ปี พ.ศ. ๒๕๕๖-๒๕๕๙			
	ปี พ.ศ.๒๕๕๗ (บ่อ)	ปี พ.ศ.๒๕๕๘ (บ่อ)	ปี พ.ศ.๒๕๕๙ (บ่อ)	ปี พ.ศ.๒๕๖๐ (บ่อ)
เกษตรกรรม	๑๗	๑๙	๒๓	๒๘
ธุรกิจ	๕๕๕	๖๐๐	๖๒๔	๖๗๙
อุปโภคบริโภค	๗๑	๗๖	๗๒	๘๕
รวม	๖๔๓	๖๙๕	๗๑๙	๗๙๒

ที่มา: สำนักงานทรัพยากรธรรมชาติและสิ่งแวดล้อม ประจำปีงบประมาณ (๒๕๖๑)

แหล่งน้ำชลประทาน

จังหวัดนครปฐมมีแหล่งน้ำชลประทาน ประกอบด้วยโครงการส่งน้ำและบำรุงรักษาที่สร้างแล้วเสร็จจำนวน ๘ โครงการ มีพื้นที่ได้รับประโยชน์จากโครงการ ๑,๐๓๖,๖๒๖ ไร่ หรือร้อยละ ๗๖.๔๙ ของพื้นที่ครอบครองทางการเกษตรของจังหวัด จำนวน ๑,๓๕๕,๒๐๔ ไร่

โครงการส่งน้ำและบำรุงรักษา ๘ โครงการ ได้แก่

- ๑. โครงการส่งน้ำและบำรุงรักษาบางเลน
- ๒. โครงการส่งน้ำและบำรุงรักษากำแพงแสน
- ๓. โครงการส่งน้ำและบำรุงรักษานครปฐม
- ๔. โครงการส่งน้ำและบำรุงรักษานครชุม
- ๕. โครงการส่งน้ำและบำรุงรักษาพนมทวน
- ๖. โครงการส่งน้ำและบำรุงรักษาพระยาบรลือ
- ๗. โครงการส่งน้ำและบำรุงรักษาพระพิมล
- ๘. โครงการส่งน้ำและบำรุงรักษาภาษีเจริญ

ที่มา: สำนักงานโครงการชลประทานนครปฐม

๘.๒ ป่าไม้

จังหวัดนครปฐมไม่มีพื้นที่ป่าไม้ มีแต่เขตพื้นที่บำรุงสวนป่า ซึ่งมีจำนวน ๖๓๓.๘๐ ไร่ และไม้ที่ขึ้นทะเบียนสวนป่า ได้แก่ ไม้สัก ไม้ยางนา ไม้ยูคาลิปตัส สะเดา ไม้สน เป็นต้น (ไม่รวมของภาคเอกชน)

๘.๓ คุณภาพของทรัพยากรธรรมชาติ

■ ทรัพยากรดิน

จังหวัดนครปฐมมีเนื้อที่ทั้งหมด ๑,๓๕๕,๒๐๔ ไร่ คิดเป็นร้อยละ ๐.๔๒ ของพื้นที่ทั้งประเทศ โดยจัดอยู่ในลำดับที่ ๖๒ ของประเทศ กรมพัฒนาที่ดิน ได้แบ่งลักษณะดินในจังหวัดนครปฐมตามลักษณะชุดดินได้ ๒๐ ชุด รายละเอียดชุดดินแต่ละชุดดิน มีปริมาณพื้นที่แตกต่างกัน โดยดินชุดบางเขน มีพื้นที่มากที่สุดตามด้วยดินชุดกำแพงแสน ขณะที่ดินชุดสิงห์บุรีมีพื้นที่น้อยที่สุด ดินส่วนใหญ่ในพื้นที่จังหวัดนครปฐมมีความอุดมสมบูรณ์ปานกลางถึงค่อนข้างสูง มีความเหมาะสมต่อเกษตรกรรม

- บริเวณอำเภอกำแพงแสน อำเภอเมืองฯ และบางส่วนของอำเภอดอนตูม ดินมีศักยภาพเหมาะสมต่อการปลูกพืชไร่ ไม้ผลและไม้ยืนต้น โดยทั่วไปคิดเป็นเนื้อที่ประมาณ ๓๑๖,๒๐๐ ไร่ หรือประมาณร้อยละ ๒๓.๓๒ ของพื้นที่ทั้งจังหวัด

- บริเวณอำเภอบางเลน อำเภอนครชัยศรี และอำเภอสสามพราน ดินมีความเหมาะสมสำหรับการปลูกข้าว ประมาณ ๙๑๓,๔๔๔ ไร่ หรือร้อยละ ๖๗.๔ ของพื้นที่ทั้งจังหวัด

- บางแห่งมีการยกร่องถาวร เพื่อพัฒนาปรับปรุงดิน ให้มีความเหมาะสมต่อการปลูกไม้ผล ไม้ยืนต้นและพืชผัก มีเนื้อที่ประมาณ ๗๓,๖๐๐ ไร่ หรือประมาณร้อยละ ๕.๔๓ ของพื้นที่ทั้งหมดจังหวัด

ที่มา: แผนพัฒนาจังหวัดนครปฐม (พ.ศ.๒๕๖๑ - ๒๕๖๕) ฉบับทบทวน, สถานีพัฒนาที่ดินนครปฐม

■ **ทรัพยากรน้ำ**

ในปี พ.ศ. ๒๕๖๐ สำนักงานทรัพยากรธรรมชาติและสิ่งแวดล้อมจังหวัดนครปฐมได้รวบรวมข้อมูลจากสำนักงานสิ่งแวดล้อมภาคที่ ๕ ที่ได้ดำเนินการติดตามตรวจสอบคุณภาพน้ำในแหล่งน้ำที่สำคัญของจังหวัดนครปฐม ดังนี้

๑.คุณภาพน้ำแม่น้ำท่าจีน ใช้เกณฑ์ดัชนีคุณภาพน้ำทั่วไปหรือ Water Quality Index (WQI) ของกรมควบคุมมลพิษพบว่า คุณภาพน้ำโดยรวมอยู่ในเกณฑ์อยู่ในเกณฑ์พอใช้-เสื่อมโทรม พบว่าคุณภาพน้ำต่ำกว่าเกณฑ์ เมื่อเทียบกับมาตรฐานแหล่งน้ำผิวดินตามประกาศของกรมควบคุมมลพิษคุณภาพน้ำเฉลี่ย เมื่อเทียบกับมาตรฐานแหล่งน้ำผิวดิน จัดอยู่ในประเภทที่ ๔ โดยดัชนีชี้วัดคุณภาพน้ำที่เป็นปัญหาสำคัญ ได้แก่ ค่าออกซิเจนละลายน้ำ (DO) ความสกปรกในรูปสารอินทรีย์ (BOD) แอมโมเนีย-ไนโตรเจน (NH₃-N) แบคทีเรีย กลุ่มโคลิฟอร์มทั้งหมด (TCB) และแบคทีเรียกลุ่มฟิคอลโคลิฟอร์ม (FCB)

๒.คุณภาพน้ำลำคลองสาขาแม่น้ำท่าจีน จากผลการติดตามตรวจสอบคุณภาพน้ำคลองสาขาของแม่น้ำท่าจีนจังหวัดนครปฐม ๒ สถานี ได้แก่ คลองมหาสวัสดิ์และคลองเจดีย์บูชา โดยใช้เกณฑ์ดัชนีคุณภาพน้ำทั่วไปหรือ Water Quality Index (WQI) ของกรมควบคุมมลพิษพบว่า อยู่ในเกณฑ์เสื่อมโทรม – เสื่อมโทรมมาก โดยพารามิเตอร์สำคัญที่บ่งชี้ถึงปัญหาคุณภาพน้ำคือ ออกซิเจนละลายในน้ำ (DO) ความสกปรกในรูปสารอินทรีย์ (BOD) ค่าแบคทีเรียกลุ่มโคลิฟอร์มทั้งหมด (TCB) และค่าแบคทีเรียฟิคอล โคลิฟอร์ม (FCB) และค่าแอมโมเนีย-ไนโตรเจน (NH₃-N) ในปริมาณสูง บริเวณปากคลองเจดีย์บูชาและคลองภาษีเจริญ ซึ่งสามารถใช้เป็นดัชนีบ่งชี้ได้ว่าการปนเปื้อนของสิ่งสกปรกที่เกิดจากแหล่งกำเนิดประเภทชุมชนและการปศุสัตว์เป็นสำคัญ

ที่มา: แผนพัฒนาจังหวัดนครปฐม (พ.ศ.๒๕๖๑ – ๒๕๖๕) ฉบับทบทวน

ส่วนที่ ๒

ยุทธศาสตร์การพัฒนองค์กรปกครองส่วนท้องถิ่น

๒.๑. ความสัมพันธ์ระหว่างแผนพัฒนาระดับมหภาค

๑.๑) แผนยุทธศาสตร์ชาติ ๒๐ ปี (พ.ศ. ๒๕๖๑ - ๒๕๘๐)

วิสัยทัศน์ประเทศไทย

“ประเทศไทยมีความมั่นคง มั่งคั่ง ยั่งยืน เป็นประเทศพัฒนาแล้ว ด้วยการพัฒนาตามหลักปรัชญาของเศรษฐกิจพอเพียง” หรือเป็นคติพจน์ประจำชาติว่า “มั่นคง มั่งคั่ง ยั่งยืน” เพื่อสนองต่อต่อผลประโยชน์แห่งชาติ อันได้แก่ การมีเอกราช อธิปไตย การดำรงอยู่อย่างมั่นคง และยั่งยืนของ สถาบันหลักของชาติและประชาชนจากภัยคุกคามทุกรูปแบบ การอยู่ร่วมกันในชาติอย่างสันติสุข เป็นปึกแผ่น มีความมั่นคงทางสังคมท่ามกลางพหุสังคมและการมีเกียรติและศักดิ์ศรีของความเป็นมนุษย์ ความเจริญเติบโตของชาติ ความเป็นธรรมและความอยู่ดีมีสุขของประชาชน ความยั่งยืนของฐาน ทรัพยากรธรรมชาติสิ่งแวดล้อม ความมั่นคงทางพลังงานและอาหาร ความสามารถในการรักษาผลประโยชน์ของชาติภายใต้การเปลี่ยนแปลงของสถานะแวดล้อมระหว่างประเทศ และการอยู่ร่วมกัน อย่างสันติประสานสอดคล้องกัน ด้านความมั่นคงในประชาคมอาเซียนและประชาคมโลกอย่างมีเกียรติ และศักดิ์ศรี

ความมั่นคง หมายถึง การมีความมั่นคงปลอดภัยจากภัยและการเปลี่ยนแปลงทั้งภายในประเทศ และภายนอกประเทศในทุกระดับ ทั้งระดับประเทศ สังคม ชุมชน ครัวเรือน และปัจเจกบุคคล และ มีความมั่นคงในทุกมิติ ทั้งมิติทางการทหาร เศรษฐกิจ สังคม สิ่งแวดล้อม และการเมือง เช่น ประเทศ มีความมั่นคงในเอกราชและอธิปไตย มีการปกครองระบอบประชาธิปไตยที่มีพระมหากษัตริย์ทรงเป็น ประมุข สถาบันชาติ ศาสนา พระมหากษัตริย์มีความเข้มแข็งเป็นศูนย์กลางและเป็นที่ยึดเหนี่ยวจิตใจ ของประชาชน มีระบบการเมืองที่มั่นคงเป็นกลไกที่นำไปสู่การบริหารประเทศที่ต่อเนื่องและโปร่งใส ตามหลักธรรมาภิบาล สังคมมีความปรองดองและความสามัคคี สามารถผนึกกำลังเพื่อพัฒนาประเทศ ชุมชน มีความเข้มแข็ง ครอบครัวมีความอบอุ่น ประชาชนมีความมั่นคงในชีวิต มีงานและรายได้ที่มั่นคงพอเพียง กับการดำรงชีวิต มีการออมสำหรับวัยเกษียณ ความมั่นคงของอาหาร พลังงาน และน้ำ มีที่อยู่อาศัย และความปลอดภัยในชีวิตทรัพย์สิน

ความมั่งคั่ง หมายถึง ประเทศไทยมีการขยายตัวของเศรษฐกิจอย่างต่อเนื่องและมีความยั่งยืน จนเข้าสู่กลุ่มประเทศรายได้สูง ความเหลื่อมล้ำของการพัฒนาลดลง ประชากรมีความอยู่ดีมีสุขได้รับผลประโยชน์จากการพัฒนาอย่างเท่าเทียมกันมากขึ้น และมีการพัฒนาอย่างทั่วถึงทุกภาคส่วน มีคุณภาพชีวิตตามมาตรฐานขององค์การสหประชาชาติ ไม่มีประชาชนที่อยู่ในภาวะความยากจน เศรษฐกิจในประเทศมีความเข้มแข็ง ขณะเดียวกันต้องมีความสามารถในการแข่งขันกับประเทศต่าง ๆ ทั้งในตลาดโลกและตลาดภายในประเทศเพื่อให้สามารถสร้างรายได้ทั้งจากภายในและภายนอกประเทศ ตลอดจนมีการสร้างฐานเศรษฐกิจและสังคมแห่งอนาคตเพื่อให้สอดคล้องกับบริบทการพัฒนาที่เปลี่ยนแปลงไป และประเทศไทยมีบทบาทที่สำคัญในเวทีโลก และมีความสัมพันธ์ทางเศรษฐกิจ และการค้าอย่างแน่นแฟ้นกับประเทศในภูมิภาคเอเชีย เป็นจุดสำคัญของการเชื่อมโยงในภูมิภาค ทั้งการ คมนาคมขนส่ง การผลิต การค้า การลงทุน และการทำธุรกิจ เพื่อให้เป็นพลังในการพัฒนา นอกจากนี้ ยังมีความสมบูรณ์ในทุนที่สามารถสร้างการพัฒนาต่อเนื่องไปได้ ได้แก่ ทุนมนุษย์ ทุนทางปัญญา ทุนทางการเงิน ทุนที่เป็นเครื่องมือเครื่องจักร ทุนทางสังคม และทุนทรัพยากรธรรมชาติและสิ่งแวดล้อม

ความยั่งยืน หมายถึง การพัฒนาที่สามารถสร้างความเจริญ รายได้ และคุณภาพชีวิตของประชาชนให้เพิ่มขึ้นอย่างต่อเนื่อง ซึ่งเป็นการเจริญเติบโตของเศรษฐกิจที่อยู่บนหลักการใช้ การรักษา และการฟื้นฟูฐานทรัพยากรธรรมชาติอย่างยั่งยืน ไม่ใช่ทรัพยากรธรรมชาติจนเกินพอดี ไม่สร้างมลภาวะต่อสิ่งแวดล้อมจนเกินความสามารถในการรองรับและเยียวยาของระบบนิเวศ การผลิตและการบริโภคเป็นมิตรกับสิ่งแวดล้อม และสอดคล้องกับเป้าหมายการพัฒนาที่ยั่งยืน ทรัพยากรธรรมชาติมีความอุดมสมบูรณ์มากขึ้นและสิ่งแวดล้อมมีคุณภาพดีขึ้น คนมีความรับผิดชอบต่อสังคม มีความเอื้ออาทร เสียสละเพื่อผลประโยชน์ส่วนรวม รัฐบาลมีนโยบายที่มุ่งประโยชน์ส่วนรวมอย่างยั่งยืน และให้ความสำคัญกับการมีส่วนร่วมของประชาชน และทุกภาคส่วนในสังคมยึดถือและปฏิบัติตาม หลักปรัชญาของเศรษฐกิจพอเพียงเพื่อการพัฒนาอย่างสมดุล มีเสถียรภาพและยั่งยืน

■ เป้าหมายการพัฒนาประเทศ

เป้าหมายการพัฒนาประเทศ คือ “**ประเทศชาติมั่นคง ประชาชนมีความสุข เศรษฐกิจพัฒนาอย่างต่อเนื่อง สังคมเป็นธรรม ฐานทรัพยากรธรรมชาติยั่งยืน**” โดยยกระดับศักยภาพของประเทศในหลากหลายมิติ พัฒนาคนในทุกมิติและในทุกช่วงวัยให้เป็นคนดี เก่ง และมีคุณภาพ สร้างโอกาส และความเสมอภาคทางสังคม สร้างการเติบโตบนคุณภาพชีวิตที่เป็นมิตรกับสิ่งแวดล้อม และมีภาครัฐของประชาชนเพื่อประชาชนและประโยชน์ส่วนรวม โดยการประเมินผลการพัฒนาตามยุทธศาสตร์ชาติประกอบด้วย

- ๑) ความอยู่ดีมีสุขของคนไทยและสังคมไทย
- ๒) ชีตความสามารถในการแข่งขัน การพัฒนาเศรษฐกิจ และการกระจายรายได้
- ๓) การพัฒนาทรัพยากรมนุษย์ของประเทศ
- ๔) ความเท่าเทียมและความเสมอภาคของสังคม
- ๕) ความหลากหลายทางชีวภาพ คุณภาพสิ่งแวดล้อม และความยั่งยืนของทรัพยากรธรรมชาติ
- ๖) ประสิทธิภาพการบริหารจัดการและการเข้าถึงการให้บริการของภาครัฐ

ประเด็นยุทธศาสตร์ชาติ

๑. ยุทธศาสตร์ชาติด้านความมั่นคง

มีเป้าหมายการพัฒนาที่สำคัญ คือ ประเทศชาติมั่นคง ประชาชนมีความสุข เน้นการบริหารจัดการสถานะแวดล้อมของประเทศให้มีความมั่นคง ปลอดภัย เกราะ อธิปไตย และมีความสงบเรียบร้อยในทุกระดับ ตั้งแต่ระดับชาติ สังคม ชุมชน มุ่งเน้นการพัฒนาคน เครื่องมือ เทคโนโลยี และระบบฐานข้อมูลขนาดใหญ่ให้มีความพร้อมสามารถรับมือกับภัยคุกคาม และภัยพิบัติได้ทุกรูปแบบ และทุกระดับความรุนแรง ควบคู่ไปกับการป้องกันและแก้ไขปัญหาด้านความมั่นคงที่มีอยู่ในปัจจุบัน และที่อาจจะเกิดขึ้นในอนาคต ใช้กลไกการแก้ไขปัญหาแบบบูรณาการ ทั้งกับส่วนราชการ ภาคเอกชน ประชาสังคม และองค์กรที่ไม่ใช่รัฐ รวมถึงประเทศเพื่อนบ้าน และมิตรประเทศทั่วโลกบนพื้นฐานของหลักธรรมาภิบาล เพื่อเอื้ออำนวยประโยชน์ต่อการดำเนินการของยุทธศาสตร์ชาติด้านอื่น ๆ ให้สามารถขับเคลื่อนไปได้ตามทิศทางและเป้าหมายที่กำหนด

๒. ยุทธศาสตร์ชาติด้านการสร้างความสามารถในการแข่งขัน

มีเป้าหมายการพัฒนา ที่มุ่งเน้นการยกระดับศักยภาพของประเทศในหลากหลายมิติบนพื้นฐานแนวคิด ๓ ประการ ได้แก่ (๑) “ต่อยอดอดีต” โดยมองกลับไปที่รากเหง้าทางเศรษฐกิจ อัตลักษณ์ วัฒนธรรม ประเพณี วิถีชีวิต และจุดเด่นทางทรัพยากรธรรมชาติที่หลากหลาย รวมทั้งความได้เปรียบเชิงเปรียบเทียบของประเทศ ในด้านอื่น ๆ นำมาประยุกต์ผสมผสานกับเทคโนโลยีและนวัตกรรม เพื่อให้สอดคล้องกับบริบทของเศรษฐกิจและสังคมโลกสมัยใหม่ (๒) “ปรับปัจจุบัน” เพื่อปูทางสู่อนาคต ผ่านการพัฒนาโครงสร้างพื้นฐานของประเทศในมิติต่าง ๆ ทั้งโครงข่ายระบบคมนาคมและขนส่ง โครงสร้างพื้นฐานวิทยาศาสตร์ เทคโนโลยี และดิจิทัล และการปรับสภาพแวดล้อมให้เอื้อต่อการพัฒนาอุตสาหกรรมและบริการอนาคต และ (๓) “สร้างคุณค่าใหม่ในอนาคต” ด้วยการเพิ่มศักยภาพของผู้ประกอบการ พัฒนาคณะกรรมาธิการใหม่ รวมถึงปรับรูปแบบธุรกิจ เพื่อตอบสนองต่อความต้องการของตลาด ผสมผสานกับยุทธศาสตร์ที่รองรับ อนาคต บนพื้นฐานของการต่อยอดอดีตและปรับปัจจุบัน พร้อมทั้งส่งเสริมและสนับสนุนจากภาครัฐ ให้ประเทศไทยสามารถสร้างรายได้และการจ้างงานใหม่ ขยายโอกาสทางการค้าและการลงทุน ในเวทีโลก ควบคู่ไปกับการยกระดับรายได้และการกินดีอยู่ดี รวมถึงการเพิ่มขึ้นของคนชั้นกลาง และลดความเหลื่อมล้ำของคนในประเทศได้ในคราวเดียวกัน

๓. ยุทธศาสตร์ชาติด้านการพัฒนาและเสริมสร้างศักยภาพทรัพยากรมนุษย์

มีเป้าหมาย การพัฒนาที่สำคัญเพื่อพัฒนาคนในทุกมิติและในทุกช่วงวัยให้เป็นคนดี เก่ง และมีคุณภาพ โดยคนไทย มีความพร้อมทั้งกาย ใจ สติปัญญา มีพัฒนาการที่ดีรอบด้านและมีสุขภาพที่ดีในทุกช่วงวัย มีจิตสาธารณะ รับผิดชอบต่อสังคมและผู้อื่น มียศสัณ อดออม โอบอ้อมอารี มีวินัย รักษาศีลธรรม และเป็นพลเมืองดีของชาติ มีหลักคิดที่ถูกต้อง มีทักษะที่จำเป็นในศตวรรษที่ ๒๑ มีทักษะสื่อสาร ภาษาอังกฤษและภาษาที่สาม และอนุรักษ์ภาษาท้องถิ่น มีนิสัยรักการเรียนรู้และการพัฒนาตนเอง อย่างต่อเนื่องตลอดชีวิต สูการเป็นคนไทยที่มีทักษะสูง เป็นนวัตกรรม นักคิด ผู้ประกอบการ เกษตรกรยุคใหม่ และอื่น ๆ โดยมีสัมมาชีพตามความถนัดของตนเอง

๔. ยุทธศาสตร์ชาติด้านการสร้างโอกาสและความเสมอภาคทางสังคม

มีเป้าหมาย การพัฒนาที่สำคัญกับการดึงเอาพลังของภาคส่วนต่าง ๆ ทั้งภาคเอกชน ประชาสังคม ชุมชน ท้องถิ่น มาร่วมขับเคลื่อน โดยการสนับสนุนการรวมตัวของประชาชนในการร่วมคิด ร่วมทำ เพื่อส่วนรวม การกระจายอำนาจและความรับผิดชอบไปสู่กลไกบริหารราชการแผ่นดินในระดับท้องถิ่น การเสริมสร้างความเข้มแข็งของชุมชนในการจัดการตนเอง และการเตรียมความพร้อมของประชากรไทย ทั้งในมิติสุขภาพ เศรษฐกิจ สังคม และสภาพแวดล้อมให้เป็นประชากรที่มีคุณภาพ สามารถพึ่งตนเอง และทำประโยชน์แก่ครอบครัว ชุมชน และสังคมให้นานที่สุด โดยรัฐให้หลักประกันการเข้าถึงบริการและสวัสดิการที่มีคุณภาพอย่างเป็นธรรมและทั่วถึง

๕. ยุทธศาสตร์ชาติด้านการสร้างการเติบโตบนคุณภาพชีวิตที่เป็นมิตรกับสิ่งแวดล้อม

มีเป้าหมายการพัฒนาที่สำคัญเพื่อนำไปสู่การบรรลุเป้าหมายการพัฒนาที่ยั่งยืนในทุกมิติ ทั้งด้านสังคม เศรษฐกิจ สิ่งแวดล้อม ธรรมชาติ และความเป็นหุ้นส่วนความร่วมมือระหว่างกัน ทั้งภายในและภายนอกประเทศอย่างบูรณาการ ใช้พื้นที่เป็นตัวตั้งในการกำหนดกลยุทธ์และแผนงาน และการให้ทุกฝ่ายที่เกี่ยวข้องได้เข้ามามีส่วนร่วมในแบบทางตรงให้มากที่สุดเท่าที่จะเป็นไปได้ โดยเป็น การดำเนินการบนพื้นฐานการเติบโตร่วมกัน ไม่ว่าจะเป็นทางเศรษฐกิจ สิ่งแวดล้อม และคุณภาพชีวิต โดยให้ความสำคัญกับการสร้างสมดุล ทั้ง ๓ ด้าน อันจะนำไปสู่ความยั่งยืนเพื่อคนรุ่นต่อไปอย่างแท้จริง

๖. ยุทธศาสตร์ชาติด้านการปรับสมดุลและพัฒนาระบบการบริหารจัดการภาครัฐ

มีเป้าหมายการพัฒนาที่สำคัญเพื่อปรับเปลี่ยนภาครัฐที่ยึดหลัก “ภาครัฐของประชาชนเพื่อประชาชน และประโยชน์ส่วนรวม” โดยภาครัฐต้องมีขนาดที่เหมาะสมกับบทบาทภารกิจ แยกแยะบทบาทหน่วยงานของรัฐที่ทำหน้าที่ในการกำกับหรือในการให้บริการในระบบเศรษฐกิจที่มีการแข่งขัน มีสมรรถนะสูง ยึดหลักธรรมาภิบาล ปรับวัฒนธรรมการทำงานให้มุ่งผลสัมฤทธิ์และผลประโยชน์ส่วนรวม มีความทันสมัย และพร้อมที่จะปรับตัวให้ทันต่อการเปลี่ยนแปลงของโลกอยู่ตลอดเวลา โดยเฉพาะอย่างยิ่ง การนำนวัตกรรม เทคโนโลยีข้อมูลขนาดใหญ่ ระบบการทำงานที่เป็นดิจิทัลเข้ามาประยุกต์ใช้อย่างคุ้มค่า และปฏิบัติงานเทียบได้กับมาตรฐานสากล รวมทั้งมีลักษณะเปิดกว้าง เชื่อมโยงถึงกันและเปิดโอกาสให้ ทุกภาคส่วน เข้ามามีส่วนร่วม เพื่อตอบสนองความต้องการของประชาชนได้อย่างสะดวก รวดเร็ว และ โปร่งใส โดยทุกภาคส่วนในสังคม ต้องร่วมกันปลูกฝังค่านิยมความซื่อสัตย์สุจริต ความมัธยัสถ์ และสร้าง จิตสำนึกในการปฏิเสธ ไม่ยอมรับการทุจริตประพฤติมิชอบอย่างสิ้นเชิง นอกจากนี้ กฎหมายต้องมีความ ชัดเจน มีเพียงเท่าที่จำเป็น มีความทันสมัย มีความเป็นสากล มีประสิทธิภาพ และนำไปสู่การลด ความเหลื่อมล้ำและเอื้อต่อการพัฒนา โดยกระบวนการยุติธรรมมีการบริหารที่มีประสิทธิภาพ เป็นธรรม ไม่เลือกปฏิบัติ และการอำนวยความสะดวกตามหลักนิติธรรม

๑.๒) ประเทศไทย ๔.๐ (Thailand ๔.๐)

ประเทศไทย ๔.๐ คือ การพัฒนาประเทศจากเดิมที่เป็นประเทศผู้ผลิตที่เน้นเกษตรกรรม มาสู่การพัฒนาที่เน้นอุตสาหกรรมเบา อุตสาหกรรมหนัก ให้กลายเป็นประเทศผู้ผลิตที่

- มีความคิดสร้างสรรค์
- มีนวัตกรรมที่สามารถสร้างมูลค่าเพิ่มได้ในระดับสูง
- มีการวิจัยและพัฒนาที่มีคุณภาพน่าเชื่อถือ
- มีความเป็นมิตรต่อสิ่งแวดล้อม และ
- สามารถช่วยลดความเหลื่อมล้ำในด้านรายได้ของประชากร

โดยมีเป้าหมาย ๕ กลุ่ม ที่ประเทศไทยมีองค์ความรู้ และศักยภาพที่จะพัฒนาต่อยอดได้ ประกอบด้วย

๑. กลุ่มอุตสาหกรรมอาหาร เกษตร และเทคโนโลยีชีวภาพ
๒. กลุ่มสาธารณสุข และเทคโนโลยีการแพทย์
๓. กลุ่มหุ่นยนต์อัจฉริยะ และระบบเครื่องกล อิเล็กทรอนิกส์ควบคุม
๔. กลุ่มอุตสาหกรรมดิจิทัล เทคโนโลยี และอินเทอร์เน็ตเชื่อมต่อ
๕. กลุ่มอุตสาหกรรมสร้างสรรค์ วัฒนธรรม และบริการ ที่มีมูลค่าสูง

๑.๓) แผนพัฒนาเศรษฐกิจและสังคมแห่งชาติ ฉบับที่ ๑๒ (พ.ศ. ๒๕๖๐ - ๒๕๖๔)

หลักการสำคัญของแผนพัฒนาฯ ฉบับที่ ๑๒

๑. ยึด “หลักปรัชญาของเศรษฐกิจพอเพียง” ต่อเนื่องมาตั้งแต่แผนพัฒนาฯ ฉบับที่ ๙ เพื่อให้เกิดบูรณาการการพัฒนาในทุกมิติอย่างสมดุลผสมผล มีความพอประมาณ และมีระบบภูมิคุ้มกันและการบริหารจัดการความเสี่ยงที่ดี

๒. ยึด “คนเป็นศูนย์กลางการพัฒนา” มุ่งสร้างคุณภาพชีวิตและสุขภาวะที่ดีสำหรับคนไทย พัฒนาคนให้มีความเป็นที่สมบูรณ์ มีวินัย มีความรู้ มีความคิดสร้างสรรค์ มีทัศนคติที่รับผิดชอบต่อสังคม มีจริยธรรมและคุณธรรม

๓. ยึด “วิสัยทัศน์ภายใต้ยุทธศาสตร์ชาติ ๒๐ ปี” เป็นกรอบ โดยแผนพัฒนาฯ ฉบับที่ ๑๒ วิสัยทัศน์คือ “ประเทศไทยมีความมั่นคง มั่งคั่ง ยั่งยืน เป็นประเทศพัฒนาแล้ว ด้วยการพัฒนาตามหลักปรัชญาของเศรษฐกิจพอเพียง” หรือคติพจน์ประจำชาติว่า “มั่นคง มั่งคั่ง ยั่งยืน”

๔. ยึด “เป้าหมายอนาคตประเทศไทยปี ๒๕๗๙” ที่เป็นเป้าหมายในยุทธศาสตร์ชาติ ๒๐ ปี มาเป็นกรอบในการกำหนดเป้าหมาย โดยตัวชี้วัดในด้านต่าง ๆ มีความสอดคล้องกับกรอบเป้าหมายที่ยั่งยืน (SDGs)

๕. ยึด “หลักการเจริญเติบโตทางเศรษฐกิจที่ลดความเหลื่อมล้ำและขับเคลื่อนการเจริญเติบโตจากการเพิ่มผลิตภาพการผลิตพื้นฐานของการใช้ภูมิปัญญาและนวัตกรรม”

๖. ยึด “หลักการนำไปสู่การปฏิบัติให้เกิดผลสัมฤทธิ์อย่างจริงจังใน ๕ ปี ที่ต่อยอดไปสู่ผลสัมฤทธิ์ที่เป็นเป้าหมายระยะยาว”

เป้าหมายรวมการพัฒนาของแผนพัฒนาฯ ฉบับที่ ๑๒

๑. คนไทยมีคุณลักษณะเป็นคนไทยที่สมบูรณ์
๒. ความเหลื่อมล้ำทางด้านรายได้และความยากจนลดลง
๓. ระบบเศรษฐกิจมีความเข้มแข็งและแข่งขันได้
๔. ทุนทางธรรมชาติและคุณภาพสิ่งแวดล้อมสามารถสนับสนุนการเติบโตที่เป็นมิตรกับสิ่งแวดล้อม มีความมั่นคงทางอาหาร พลังงาน และน้ำ
๕. มีความมั่นคงในเอกราชและอธิปไตย สังคมปลอดภัย สามัคคี สร้างภาพลักษณ์ดี และเพิ่มความเชื่อมั่นของนานาชาติต่อประเทศไทย
๖. มีระบบบริหารจัดการภาครัฐที่มีประสิทธิภาพทันสมัย โปร่งใส ตรวจสอบได้ กระจายอำนาจ และมีส่วนร่วมจากประชาชน

■ ประเด็นยุทธศาสตร์การพัฒนา ตามแผนพัฒนาเศรษฐกิจและสังคมแห่งชาติ ฉบับที่ ๑๒

ยุทธศาสตร์ที่ ๑ การเสริมสร้างและพัฒนาศักยภาพทุนมนุษย์

แนวทางการพัฒนา

- ๑.๑ ปรับเปลี่ยนค่านิยมคนไทยให้มีคุณธรรม จริยธรรม มีวินัย จิตสาธารณะ และพฤติกรรมที่พึงประสงค์
- ๑.๒ พัฒนาศักยภาพคนให้มีทักษะความรู้ และความสามารถในการดำรงชีวิตอย่างมีคุณค่า
- ๑.๓ ยกกระดับคุณภาพการศึกษาและการเรียนรู้ตลอดชีวิต
- ๑.๔ ลดปัจจัยเสี่ยงด้านสุขภาพและให้ทุกภาคส่วนคำนึงถึงผลกระทบต่อสุขภาพ
- ๑.๕ เพิ่มประสิทธิภาพการบริหารจัดการระบบสุขภาพภาครัฐ และปรับระบบการเงินการคลังด้านสุขภาพ
- ๑.๖ พัฒนาระบบการดูแลและสร้างสภาพแวดล้อมที่เหมาะสมกับสังคมสูงวัย
- ๑.๗ ผลักดันให้สถาบันทางสังคมมีส่วนร่วมพัฒนาประเทศอย่างเข้มแข็ง

ยุทธศาสตร์ที่ ๒ การสร้างความเป็นธรรมและลดความเหลื่อมล้ำในสังคม

แนวทางการพัฒนา

- ๒.๑ เพิ่มโอกาสให้กับกลุ่มเป้าหมายประชากรร้อยละ ๔๐ ที่มีรายได้ต่ำสุดให้สามารถเข้าถึงบริการที่มีคุณภาพของรัฐ และมีอาชีพ
- ๒.๒ กระจายการให้บริการภาครัฐทั้งด้านการศึกษา สาธารณสุข และสวัสดิการที่มีคุณภาพให้ครอบคลุมและทั่วถึง
- ๒.๓ เสริมสร้างศักยภาพชุมชน การพัฒนาเศรษฐกิจชุมชน และการสร้างความเข้มแข็งการเงินฐานรากตามหลักปรัชญาของเศรษฐกิจพอเพียง เพื่อให้ชุมชนสามารถพึ่งพาตนเองได้ มีสิทธิในการจัดการทุน ที่ดินและทรัพยากรภายในชุมชน

ยุทธศาสตร์ที่ ๓ การสร้างความเข้มแข็งทางเศรษฐกิจและแข่งขันได้อย่างยั่งยืน

แนวทางการพัฒนา

- ๓.๑ การบริหารจัดการเศรษฐกิจส่วนรวม
 - การพัฒนาด้านการคลัง
 - การพัฒนาด้านการเงิน
- ๓.๒ การเสริมสร้างและพัฒนาขีดความสามารถในการแข่งขันของภาคการผลิตและบริการ
 - การพัฒนาภาคการเกษตร
 - การพัฒนาภาคอุตสาหกรรม
 - การพัฒนาภาคบริการและการท่องเที่ยว
 - การพัฒนาภาคการค้าและการลงทุน

ยุทธศาสตร์ที่ ๔ การเติบโตที่เป็นมิตรกับสิ่งแวดล้อมเพื่อการพัฒนาอย่างยั่งยืน

แนวทางการพัฒนา

- ๔.๑ การรักษาพื้นที่ทรัพยากรธรรมชาติ สร้างสมดุลของการอนุรักษ์และใช้ประโยชน์อย่างยั่งยืนและเป็นธรรม
- ๔.๒ เพิ่มประสิทธิภาพการบริหารจัดการทรัพยากรน้ำเพื่อให้เกิดความมั่นคง สมดุล และยั่งยืน
- ๔.๓ แก้ไขปัญหาวิกฤตสิ่งแวดล้อม
- ๔.๔ ส่งเสริมการผลิตและการบริโภคที่เป็นมิตรกับสิ่งแวดล้อม
- ๔.๕ สนับสนุนการลดการปล่อยก๊าซเรือนกระจก และเพิ่มขีดความสามารถในการปรับตัวต่อการเปลี่ยนแปลงสภาพภูมิอากาศ
- ๔.๖ บริหารจัดการเพื่อลดความเสี่ยงด้านภัยพิบัติ
- ๔.๗ พัฒนาระบบการบริหารจัดการและกลไกแก้ไขปัญหาความขัดแย้งด้านทรัพยากรธรรมชาติและสิ่งแวดล้อม
- ๔.๘ การพัฒนาความร่วมมือด้านสิ่งแวดล้อมระหว่างประเทศ

ยุทธศาสตร์ที่ ๕ การเสริมสร้างความมั่นคงแห่งชาติเพื่อการพัฒนาประเทศสู่ความมั่งคั่งและยั่งยืน

แนวทางการพัฒนา

- ๕.๑ การรักษาความมั่นคงภายใน เพื่อให้เกิดความสงบในสังคมและธำรงไว้ซึ่งสถาบันหลักของชาติ
- ๕.๒ การพัฒนาเสริมสร้างศักยภาพการป้องกันประเทศ เพื่อเตรียมความพร้อมในการรับมือภัยคุกคามทั้งการทหารและภัยคุกคามอื่น ๆ
- ๕.๓ การส่งเสริมความร่วมมือกับต่างประเทศด้านความมั่นคง เพื่อบูรณาการความร่วมมือกับมิตรประเทศเพื่อผลประโยชน์ทางเศรษฐกิจ สังคม และการป้องกันภัยคุกคามข้ามชาติ
- ๕.๔ การรักษาความมั่นคง และผลประโยชน์ของชาติทางทะเล เพื่อคงไว้ซึ่งอำนาจอธิปไตยและสิทธิอธิปไตยในเขตทางทะเล
- ๕.๕ การบริหารจัดการความมั่นคงเพื่อการพัฒนา เพื่อให้เกิดความสอดคล้องกันระหว่างแผนงานที่เกี่ยวข้องกับความมั่นคงกับแผนงานการพัฒนาอื่น ๆ ภายใต้การมีส่วนร่วมของภาคประชาชน

ยุทธศาสตร์ที่ ๖ การบริหารจัดการในภาครัฐ การป้องกันการทุจริตประพฤติมิชอบ และธรรมาภิบาลในสังคมไทย

แนวทางการพัฒนา

- ๖.๑ ปรับปรุงโครงสร้างหน่วยงาน บทบาท ภารกิจ และคุณภาพบุคลากรภาครัฐ ให้มีความโปร่งใส ทันสมัย คล่องตัว มีขนาดที่เหมาะสม เกิดความคุ้มค่า
- ๖.๒ ปรับปรุงกระบวนการงบประมาณ และสร้างกลไกในการติดตามตรวจสอบการเงินการคลังภาครัฐ
- ๖.๓ เพิ่มประสิทธิภาพและยกระดับการให้บริการสาธารณะให้ได้มาตรฐานสากล
- ๖.๔ เพิ่มประสิทธิภาพการบริหารจัดการให้แก่องค์กรปกครองส่วนท้องถิ่น
- ๖.๕ ป้องกันและปราบปรามการทุจริตและประพฤติมิชอบ
- ๖.๖ ปฏิรูปกฎหมายและกระบวนการยุติธรรมให้มีความทันสมัย เป็นธรรม และสอดคล้องกับข้อบังคับสากลหรือข้อตกลงระหว่างประเทศ

ยุทธศาสตร์ที่ ๗ การพัฒนาโครงสร้างพื้นฐานและระบบโลจิสติกส์

แนวทางการพัฒนา

๗.๑ การพัฒนาโครงสร้างพื้นฐานด้านขนส่ง

- พัฒนาระบบขนส่งทางราง
- พัฒนาระบบขนส่งสาธารณะในเขตเมือง
- พัฒนาโครงข่ายทางถนน
- พัฒนาระบบขนส่งทางอากาศ
- พัฒนาระบบขนส่งทางน้ำ

๗.๒ การสนับสนุนการพัฒนาระบบขนส่ง

๗.๓ การพัฒนาระบบโลจิสติกส์

๗.๔ การพัฒนาด้านพลังงาน

๗.๕ การพัฒนาเศรษฐกิจดิจิทัล

๗.๖ การพัฒนาระบบน้ำประปา

ยุทธศาสตร์ที่ ๘ การพัฒนาวิทยาศาสตร์ เทคโนโลยี วิจัย และนวัตกรรม

แนวทางการพัฒนา

๘.๑ เร่งส่งเสริมการลงทุนวิจัยและพัฒนา และผลักดันสู่การใช้ประโยชน์ในเชิงพาณิชย์และเชิงสังคม

๘.๒ พัฒนาผู้ประกอบการให้เป็นผู้ประกอบการทางเทคโนโลยี

๘.๓ พัฒนาสถานะแวดล้อมของการพัฒนาวิทยาศาสตร์ เทคโนโลยี วิจัยและนวัตกรรม

- ด้านบุคลากรวิจัย
- ด้านโครงสร้างพื้นฐานทางวิทยาศาสตร์และเทคโนโลยี
- ด้านการบริหารจัดการ

ยุทธศาสตร์ที่ ๙ การพัฒนาภาค เมือง และพื้นที่เศรษฐกิจ

แนวทางการพัฒนา

๙.๑ การพัฒนาภาคเพื่อสร้างโอกาสทางเศรษฐกิจให้กระจายตัวอย่างทั่วถึง

- ภาคเหนือ : พัฒนาให้เป็นฐานเศรษฐกิจสร้างสรรค์ มูลค่าสูง
- ภาคตะวันออกเฉียงเหนือ : ให้หลุดพ้นจากความยากจนสู่เป้าหมายการพึ่งตนเอง
- ภาคกลาง : พัฒนาเป็นฐานเศรษฐกิจชั้นนำ
- ภาคใต้ : พัฒนาเป็นฐานการสร้างรายได้ที่หลากหลาย

๙.๒ การพัฒนาเมือง

๙.๒.๑ แนวทางการพัฒนาหลัก

๑) พัฒนาสภาพแวดล้อมเมืองศูนย์กลางของจังหวัดให้เป็นเมืองนำอยู่ เพื่อการใช้งานของคนทุกกลุ่มในสังคมอย่างเท่าเทียม เอื้อต่อการขยายตัวทางเศรษฐกิจและสังคมอย่างมีสมดุล

๒) ส่งเสริมการจัดการสิ่งแวดล้อมเมืองอย่างมีบูรณาการภายใต้การมีส่วนร่วมของส่วนกลาง ส่วนท้องถิ่น ภาคประชาสังคม และภาคเอกชน

๓) พัฒนาระบบขนส่งสาธารณะในเขตเมือง

๔) รักษาอัตลักษณ์ของเมืองและสร้างคุณค่าของทรัพยากรเพื่อกระจายรายได้ให้คนในท้องถิ่น

๕) เพิ่มประสิทธิภาพการบริหารจัดการเมือง

๙.๒.๒ แนวทางการพัฒนาเมืองสำคัญ

๑) ส่งเสริมกรุงเทพฯ ให้เป็นเมืองศูนย์กลางการติดต่อธุรกิจระหว่างประเทศ รวมทั้งเป็นศูนย์กลางการศึกษา การบริการด้านการแพทย์และสุขภาพระดับนานาชาติ ที่พร้อมด้วยสิ่งอำนวยความสะดวกเทคโนโลยีในการสื่อสารและระบบคมนาคมมาตรฐานสูง

๒) พัฒนาเมืองปริมณฑล (สมุทรปราการ นนทบุรี ปทุมธานี นครปฐม และสมุทรสาคร) ให้เป็นเมืองศูนย์กลางการบริการธุรกิจและการพาณิชย์ ศูนย์กลางการขนส่งและโลจิสติกส์ ศูนย์บริการด้านสุขภาพและการศึกษาและเมืองที่อยู่อาศัย

๓) พัฒนาเมืองเชียงใหม่และเมืองพิษณุโลกให้เป็นศูนย์กลางการค้า การบริการธุรกิจสุขภาพ การศึกษา และธุรกิจด้านดิจิทัล

๔) พัฒนาเมืองขอนแก่นและเมืองนครราชสีมา ให้เป็นเมืองศูนย์กลางการค้า การลงทุน การบริการสุขภาพและศูนย์กลางการศึกษา

๕) พัฒนาเมืองภูเก็ตและเมืองหาดใหญ่ให้เป็นเมืองนำอยู่และเอื้อต่อการขยายตัวทางเศรษฐกิจ รวมทั้งการเปลี่ยนแปลงของสังคมและสิ่งแวดล้อม

๖) พัฒนาพื้นที่รอบสถานีขนส่งระบบรางในเมืองที่มีศักยภาพที่สำคัญ

๙.๓ การพัฒนาพื้นที่เศรษฐกิจ

๑) เร่งรัดการแก้ปัญหามลพิษและสิ่งแวดล้อมในพื้นที่เศรษฐกิจหลักให้เกิดผลในทางปฏิบัติอย่างเป็นรูปธรรม

๒) สนับสนุนการพัฒนาอุตสาหกรรมที่ใช้เทคโนโลยีขั้นสูง เป็นมิตรต่อสิ่งแวดล้อมและสอดคล้องกับศักยภาพของพื้นที่

๓) ส่งเสริมให้ภาคประชาชนและภาคีการพัฒนาที่เกี่ยวข้องเข้ามามีส่วนร่วม

๔) บริหารจัดการทรัพยากรธรรมชาติและสิ่งแวดล้อมในพื้นที่เศรษฐกิจพิเศษชายแดน

๕) บริหารจัดการด้านสาธารณสุข แรงงาน และความมั่นคง

ยุทธศาสตร์ที่ ๑๐ ความร่วมมือระหว่างประเทศเพื่อการพัฒนา

แนวทางการพัฒนา

๑๐.๑ ขยายความร่วมมือทางการค้า และการลงทุนกับมิตรประเทศ และแสวงหาตลาดใหม่ สำหรับสินค้าและบริการของไทย

๑๐.๒ พัฒนาคือความเชื่อมโยงด้านการคมนาคมขนส่ง โลจิสติกส์ และโทรคมนาคมในกรอบความร่วมมืออนุภูมิภาคภายใต้แผนงาน GMS, ACMECS, IMT-GT, BIMSTEC และ JDS และภูมิภาคอาเซียน เพื่ออำนวยความสะดวกและลดต้นทุนด้านโลจิสติกส์

๑๐.๓ พัฒนาและส่งเสริมให้ไทยเป็นฐานของการประกอบธุรกิจ การบริการ และการลงทุนที่โดดเด่นในภูมิภาค

๑๐.๔ ส่งเสริมการลงทุนไทยในต่างประเทศ (Outward investment) ของผู้ประกอบการไทย

๑๐.๕ เปิดประตูการค้าและพัฒนาความร่วมมือกับประเทศเพื่อนบ้านในลักษณะหุ้นส่วนทางยุทธศาสตร์ ทั้งในระดับอนุภูมิภาค และภูมิภาคที่มีความเสมอภาคกัน

- ๑๐.๖ สร้างความเป็นหุ้นส่วนการพัฒนา กับประเทศไทยในอนุภูมิภาค ภูมิภาค และนานาชาติ
 - ๑๐.๗ เข้าร่วมเป็นภาคีความร่วมมือระหว่างประเทศ โดยมีบทบาทที่สร้างสรรค์
 - ๑๐.๘ ส่งเสริมความร่วมมือกับภูมิภาคและนานาชาติในการสร้างความมั่นคง
 - ๑๐.๙ บูรณาการภารกิจด้านความร่วมมือระหว่างประเทศและด้านการต่างประเทศ
 - ๑๐.๑๐ ส่งเสริมให้เกิดการปรับตัวภายในประเทศที่สำคัญ
- ที่มา : สำนักงานคณะกรรมการพัฒนาการเศรษฐกิจและสังคมแห่งชาติ



๑.๔) แผนพัฒนาภาค/ แผนพัฒนากลุ่มจังหวัด/ แผนพัฒนาจังหวัด

๑) แผนพัฒนาภาคกลาง

๑. ยุทธศาสตร์การพัฒนา

“ ศูนย์กลางการค้าและอุตสาหกรรมสีเขียว ประตูสู่อาเซียน เมืองนวัตกรรมอาหาร ศูนย์กลางสินค้าเกษตร ศูนย์กลางประมงแปรรูป ศูนย์กลางการท่องเที่ยวเชิงวัฒนธรรม มรดกโลก แหล่งท่องเที่ยวนานาชาติ ”

๑) เพิ่มขีดความสามารถฐานอุตสาหกรรมเดิม และพัฒนาอุตสาหกรรมให้เป็นฐานรายได้ใหม่ เพื่อเป็นศูนย์อุตสาหกรรมสีเขียวชั้นนำในเอเชียตะวันออกเฉียงใต้

๒) พัฒนาอาหารและสินค้าเกษตรให้ทันสมัย เพื่อเป็นฐานการผลิตที่ได้มาตรฐานโลก และเป็นศูนย์กลางการผลิตอาหารของประเทศ

- ส่งเสริมปศุสัตว์มีคุณภาพ ได้มาตรฐานปลอดภัย สอดคล้องความต้องการผู้บริโภค โดยส่งเสริมการใช้เทคโนโลยีผลิตที่ทันสมัย พันธุ์ที่เหมาะสม ปรับปรุงระบบบริหารจัดการตลาด ได้แก่ โคเนื้อในจังหวัดสระบุรี ราชบุรี และ สุกร ไก่ เป็ด ในจังหวัดราชบุรี นครปฐม

- สนับสนุนเกษตรกรใช้วิธีเพาะปลูกที่เหมาะสม โดยสนับสนุนเกษตรกรอินทรีย์ เกษตรผสมผสาน เกษตรทฤษฎีใหม่ลดการใช้สารเคมี เพื่อฟื้นฟูและปรับปรุงดินที่มีปัญหา ได้แก่

▪ นครนายก นครปฐม ปทุมธานี สระบุรี อยุธยา : ปัญหาดินเปรี้ยว

▪ นครปฐม สุพรรณบุรี กาญจนบุรี อ่างทอง สิงห์บุรี ชัยนาท ปราชินบุรี : ปัญหาดินเค็ม

๓) ปรับปรุงมาตรฐานสินค้าและธุรกิจบริการด้านการท่องเที่ยวให้ได้มาตรฐานสากล เพื่อเป็นศูนย์รวมท่องเที่ยวของเอเชียที่มีชื่อเสียงและเป็นที่ยึดมั่นในระดับนานาชาติ

- ปรับปรุงและพัฒนาแหล่งท่องเที่ยวด้านโบราณสถานและสถานที่สำคัญด้านวัฒนธรรม ประเพณี โดยฟื้นฟูและจัดระเบียบแหล่งท่องเที่ยวให้เหมาะสม สอดคล้องกับสภาพแวดล้อมและนำไปสู่การสร้างฐานรายได้ของประชาชนในพื้นที่อย่างยั่งยืน ได้แก่ นครปฐม นนทบุรี ปทุมธานี สมุทรสาคร

๒. พัฒนาพื้นที่เศรษฐกิจใหม่บริเวณชายแดนภาคกลางให้เป็นประตูเศรษฐกิจเชื่อมโยงกับประเทศเพื่อนบ้านให้เจริญเติบโตอย่างยั่งยืน และเกิดผลเป็นรูปธรรม

๓. พัฒนาเมืองนำอยู่ ปลอดภัย สิ่งแวดล้อมดี เศรษฐกิจดี เดินทางสะดวก ระบบสาธารณสุข ปลอดภัย สาธารณูปการ มีคุณภาพ ทิวทัศน์ สอดคล้องกับอัตลักษณ์ ความหลากหลาย และศักยภาพของเมือง บนพื้นฐานการมีส่วนร่วมของทุกภาคส่วน

- พัฒนาเมืองปริมณฑล เป็นเมืองศูนย์กลางการบริการธุรกิจ การพาณิชย์ การขนส่งและโลจิสติกส์ ด้านสุขภาพและการศึกษา และเมืองที่อยู่อาศัย ได้แก่ นนทบุรี ปทุมธานี นครปฐม สมุทรสาคร โดยการ

- ประสานโครงข่ายโครงสร้างพื้นฐาน ขนส่งสาธารณะ และบริการทางสังคม กับมาตรการทางผังเมืองในการชี้้นำให้การขยายตัวเป็นไปอย่างมีแบบแผนและเหมาะสม
 - จัดสิ่งแวดล่อมเมืองให้เอื้อต่อการอยู่อาศัย เดินทางขนส่งสะดวก ปลอดภัย ป้องกัน น้ำท่วม-น้ำเสีย มีพื้นที่สีเขียวเพื่อพักผ่อนหย่อนใจ รองรับการพัฒนาตัวทางเศรษฐกิจและกิจการต่าง ๆ
๔. ปกป้อง พื้นฟูทรัพยากรธรรมชาติและสิ่งแวดล้อม ส่งเสริมให้ชุมชนร่วมบริหารจัดการ และควบคุม กิจกรรมที่ส่งผลกระทบต่อระบบนิเวศ เพื่อให้เกิดความสมดุลต่อระบบนิเวศ เกื้อหนุนการดำรงชีวิตอย่างยั่งยืน

★ **แผนพัฒนากลุ่มจังหวัด**

แผนพัฒนากลุ่มจังหวัดภาคกลางปริณทล (พ.ศ.๒๕๖๑ - ๒๕๖๕)

จังหวัดนครปฐม จัดอยู่ในกลุ่มจังหวัดภาคกลางปริณทล ประกอบด้วย ๔ จังหวัด ได้แก่ จังหวัดนครปฐม นนทบุรี ปทุมธานี และสมุทรปราการ

วิสัยทัศน์กลุ่มจังหวัด

“ เป็นศูนย์กลางการค้าการลงทุน บริการธุรกิจและการพาณิชย์
การผลิตอุตสาหกรรมระดับประเทศ ศูนย์กลางโลจิสติกส์
ศูนย์บริการด้านสุขภาพ (Medical Hub) แหล่งผลิตอาหารปลอดภัย
การศึกษาระดับมาตรฐานสากล ท่องเที่ยวเชิงวัฒนธรรม สูการเป็นเมืองน่าอยู่ ”

พันธกิจ

๑. ปรับปรุงโครงสร้างการดำเนินงานทางเศรษฐกิจของชุมชน วิสาหกิจชุมชน สหกรณ์ และวิสาหกิจขนาดย่อม ให้มีความสามารถในการแข่งขัน ก้าวทันเทคโนโลยี รู้ทันบริบทโลก รอดพ้นกับดักรายได้ปานกลางสูการมีรายได้ที่มั่นคง มั่งคั่ง และยั่งยืน
๒. สร้างและประสานความร่วมมือในการพัฒนาเครือข่ายระหว่างภาคเอกชน ชุมชนประชาสังคม และภาครัฐ รวมถึงเครือข่ายภายใน ในการพัฒนาส่งเสริมระบบดำเนินงานทางเศรษฐกิจและความมั่นคงในกลุ่มจังหวัด
๓. พัฒนาระบบโครงสร้างพื้นฐาน เพื่อเพิ่มศักยภาพการบริหารจัดการด้าน Logistic ระบบการค้าออนไลน์ (E-Commerce) เชื่อมโยง Supply Chain ในระบบเศรษฐกิจ การค้า การลงทุน การบริการและการท่องเที่ยว
๔. ส่งเสริมภาคอุตสาหกรรมให้เป็นอุตสาหกรรมเชิงนิเวศ เมืองที่เป็นมิตรกับชุมชน และสิ่งแวดล้อมอย่างยั่งยืน
๕. ยกระดับคุณภาพชีวิตของประชาชนในเขตปริณทล เพื่อไปสูการเป็นเมืองที่น่าอยู่
๖. พัฒนาแหล่งท่องเที่ยว และส่งเสริมการท่องเที่ยวเชิงอนุรักษ์ และวัฒนธรรม

เป้าประสงค์รวม

เศรษฐกิจมั่นคง ประชาชนมั่งคั่ง และความสุขที่ยั่งยืน (มั่นคง มั่งคั่ง ยั่งยืน)

เศรษฐกิจมั่นคง ประเมินอัตราการขยายตัวมูลค่าผลิตภัณฑ์กลุ่มจังหวัด ร้อยละ ๓.๕

ประชาชนมั่งคั่ง ประเมินจากมูลค่าผลิตภัณฑ์กลุ่มจังหวัดเฉลี่ยต่อหัว เพิ่มขึ้นร้อยละ ๕

ความสุขที่ยั่งยืน ประเมินจากค่าดัชนีความก้าวหน้าของคน (HAI) เฉลี่ยของกลุ่มจังหวัดต้องไม่น้อยกว่า ค่าเฉลี่ยของปี ๒๕๕๗ - ๒๕๕๘ (หรือไม่น้อยกว่า ๐.๖๒๒๙)

ประเด็นยุทธศาสตร์ เป้าประสงค์ และกลยุทธ์ มีรายละเอียดดังนี้

๔ ประเด็นยุทธศาสตร์	๘ เป้าประสงค์	๑๔ กลยุทธ์
<p>๑. พัฒนานวัตกรรมด้านการผลิต และยกระดับอุตสาหกรรมเกษตรอุตสาหกรรมและพาณิชยกรรมที่ได้มาตรฐาน รองรับการเติบโตระดับโลกของกรุงเทพมหานคร</p>	<p>๑. พัฒนาอุตสาหกรรมให้ได้มาตรฐาน เพื่อรองรับการเติบโตระดับโลก</p> <p>๒. ยกระดับอุตสาหกรรมเกษตรอุตสาหกรรมและพาณิชยกรรมให้ได้มาตรฐาน</p>	<p>๑. ส่งเสริมให้สถานประกอบการเข้าสู่ระบบบรรณาภิบาลทางธุรกิจ และการมีส่วนร่วมของชุมชน</p> <p>๒. พัฒนายกระดับทักษะฝีมือแรงงาน และเสริมสร้างความรู้ความสามารถแก่แรงงานในภาคเกษตรกรรม พาณิชยกรรม และอุตสาหกรรม</p> <p>๓. พัฒนาผลิตผลทางการเกษตร สินค้า และบริการให้ได้คุณภาพและมาตรฐาน</p>
<p>๒. พัฒนาโครงสร้างพื้นฐาน ระบบโลจิสติกส์ เมือง ชุมชนอย่างเป็นระบบ พัฒนาการบริหารจัดการน้ำ ทรัพยากรธรรมชาติและสิ่งแวดล้อมอย่างสมดุลและยั่งยืน</p>	<p>๓. พัฒนาโครงสร้างพื้นฐานและขนส่งสาธารณะเพื่อรองรับการเติบโตของเมืองและบริการประชาชนอย่างทั่วถึง</p> <p>๔. พัฒนาการบริหารจัดการน้ำ ทรัพยากรธรรมชาติและสิ่งแวดล้อมอย่างสมดุลและยั่งยืน</p>	<p>๔. พัฒนาระบบโครงสร้างพื้นฐานรองรับการขยายตัวของเมือง/ชุมชน และเพิ่มประสิทธิภาพระบบโครงข่ายการคมนาคมขนส่ง และระบบโลจิสติกส์</p> <p>๕. พัฒนาเพิ่มประสิทธิภาพการบริหารจัดการน้ำและระบบป้องกันน้ำท่วมเขตเมือง และพื้นที่เศรษฐกิจ</p> <p>๖. อนุรักษ์ ฟื้นฟู และพัฒนาทรัพยากรธรรมชาติและสิ่งแวดล้อมให้สมดุลและยั่งยืน</p>
<p>๓. การพัฒนาเมืองและยกระดับคุณภาพชีวิตและความปลอดภัยของประชาชน ส่งเสริมการบริการทางการแพทย์และการศึกษา สู่การเป็นสังคมเมืองน่าอยู่</p>	<p>๕. ประชาชนมีคุณภาพชีวิตที่ดีขึ้น โดยการสร้างกระบวนการมีส่วนร่วม เพื่อให้เกิดความเสมอภาคและความเท่าเทียมกันในสังคม</p> <p>๖. เสริมสร้างอาชีพ สร้างรายได้ให้ประชาชน ผู้สูงอายุ ผู้ด้อยโอกาส และคนพิการ</p>	<p>๗. พัฒนาและเพิ่มประสิทธิภาพระบบการให้บริการทางการแพทย์และสาธารณสุข</p> <p>๘. พัฒนาและยกระดับมาตรฐานการศึกษาสู่นานาชาติ</p> <p>๙. พัฒนาและส่งเสริมอาชีพ เพื่อยกระดับรายได้ และสร้างโอกาสการมีงานทำแก่ผู้ด้อยโอกาส และผู้สูงอายุ</p>
<p>๔. พัฒนาการท่องเที่ยวเชิงอนุรักษ์และวัฒนธรรมอย่างครบวงจร</p>	<p>๗. แหล่งท่องเที่ยวได้รับการพัฒนาให้มีความสอดคล้องกับสภาพแวดล้อมและมีความปลอดภัยต่อนักท่องเที่ยว ตามมาตรฐานสากล</p> <p>๘. เพิ่มรายได้และจำนวนนักท่องเที่ยว</p>	<p>๑๐. พัฒนาแหล่งท่องเที่ยวในกลุ่มจังหวัด</p> <p>๑๑. พัฒนาเพื่อสร้างมูลค่าเพิ่มการท่องเที่ยวและธุรกิจที่เกี่ยวข้องเนื่องกับอุตสาหกรรมการท่องเที่ยว</p> <p>๑๒. การประชาสัมพันธ์และตลาดการท่องเที่ยวกลุ่มจังหวัด</p> <p>๑๓. พัฒนาบุคลากรด้านการท่องเที่ยวในอุตสาหกรรมท่องเที่ยว และเครือข่ายทางธุรกิจของผู้ประกอบการให้มีความเข้มแข็ง</p> <p>๑๔. ส่งเสริมการจัดกิจกรรมการท่องเที่ยวกลุ่มจังหวัด</p>

★ **แผนพัฒนาจังหวัด**

แผนพัฒนาจังหวัดนครปฐม พ.ศ. ๒๕๖๑ - ๒๕๖๕

วิสัยทัศน์จังหวัด

“ เมืองเกษตรและอุตสาหกรรมปลอดภัย แหล่งท่องเที่ยวเชิงประวัติศาสตร์ ศาสนา วัฒนธรรม
สังคมแห่งความรู้ และประชาชนมีคุณภาพชีวิตที่ดี ”

แผนงาน ประเด็นการพัฒนา เป้าหมายการพัฒนา และตัวชี้วัด มีรายละเอียดดังนี้

๓ แผนงาน	๓ ประเด็นการพัฒนา	๓ เป้าหมายการพัฒนา	๓ ตัวชี้วัดการพัฒนา
๑. เมืองอัจฉริยะและเมืองหลวงแห่งอาหารปลอดภัย/สุขภาพ	๑. พัฒนานครปฐมให้เป็นเมืองอัจฉริยะ (Smart City) โดยเน้นด้านการขนส่ง (Transport), เมืองหลวงแห่งอาหารและการท่องเที่ยว (Food Metropolis) และเมืองแห่งสุขภาพ (Healthy City) รองรับสังคมผู้สูงอายุ (Aging) และบริบทโลก (Global Content)	๑. ยกระดับรายได้ของประชาชนในจังหวัด ให้มีความมั่นคง มั่งคั่ง และยั่งยืน	๑. มูลค่าผลิตภัณฑ์มวลรวมของจังหวัดต่อหัว (Per Capita GPP) ปี ๒๕๖๔ เท่ากับ ๓๒๓,๘๒๔ บาท
๒. อำนวยความสะดวก มั่งคั่ง และยั่งยืน	๒. สร้างความแข็งแกร่งระดับพื้นที่ให้สามารถรองรับการขยายตัวทางเศรษฐกิจและกระจายความเจริญ สร้างความสุขให้กับประชาชนในทุกกระดับ	๒. การพัฒนาระดับพื้นที่เพื่อกระจายความเจริญและรองรับการขยายตัว และสนับสนุนการขยายความเจริญของเมืองหลวง	๒. ดัชนีความก้าวหน้าของคน (Human Achievement Index - HAI) จังหวัดนครปฐม (ด้านการคมนาคมและการสื่อสาร) มีค่าสูงกว่าค่าเฉลี่ยภาคกลาง
๓. ศูนย์กลางเมืองศาสตร์พระราชา สู่ภูมิคุ้มกันก้าวทันการเปลี่ยนแปลง	๓. เพิ่มรายได้ ลดรายจ่าย ลดปัญหาครัวเรือนและสิ่งแวดล้อม สร้างความเสมอภาคและความเท่าเทียม โดยนำศาสตร์พระราชามาเป็นแนวทางหลัก	๓. ศาสตร์พระราชาเพื่อสร้างภูมิคุ้มกันทางสังคม ชุมชน ครอบครัว บุคคล ให้ก้าวทันกับการเปลี่ยนแปลง มีจิตอาสา เทิดทูนสถาบัน	๓. ดัชนีความก้าวหน้าของคน (Human Achievement Index - HAI) จังหวัดนครปฐม อยู่ใน ๑๐ ลำดับแรกของประเทศ

๑.๕) ยุทธศาสตร์การพัฒนาขององค์กรปกครองส่วนท้องถิ่นในเขตจังหวัดนครปฐม
วิสัยทัศน์ “ เมืองน่าอยู่ ชุมชนเข้มแข็ง แหล่งผลิตอาหารปลอดภัย ก้าวไกลการศึกษา
สิ่งแวดล้อมงามตา พัฒนาการท่องเที่ยว ”

ประกอบด้วย ๖ ยุทธศาสตร์และกลยุทธ์ในการพัฒนา ดังนี้

๑.ยุทธศาสตร์ด้านการศึกษา ศาสนา และวัฒนธรรม ประกอบด้วย ๖ กลยุทธ์

๑. พัฒนาการศึกษ ส่งเสริมระบบการศึกษา และสนับสนุนสื่อเทคโนโลยี นวัตกรรมทางการศึกษา เพื่อการศึกษาตลอดชีวิตสู่ประเทศไทย ๔.๐ และการเป็นเมืองอัจฉริยะ
๒. ส่งเสริมการจัดงานเฉลิมพระเกียรติ พระบาทสมเด็จพระเจ้าอยู่หัว สมเด็จพระนางเจ้าพระบรมราชินี พระบรมวงศานุวงศ์ งานราชพิธี และงานรัฐพิธี
๓. ส่งเสริม สนับสนุน แหล่งการเรียนรู้ต่าง ๆ และศาสตร์พระราชา เพื่อการพัฒนาท้องถิ่น
๔. ส่งเสริม สนับสนุนการเผยแพร่ และการปฏิบัติด้านคุณธรรมทางศาสนา จริยธรรม ศิลปวัฒนธรรม จารีตประเพณี และภูมิปัญญาท้องถิ่น
๕. อนุรักษ์ศิลปวัฒนธรรม โบราณสถาน โบราณวัตถุ พิพิธภัณฑสถานท้องถิ่นและศาสนสถาน
๖. ส่งเสริม สนับสนุน การเฝ้าระวังทางวัฒนธรรมในครอบครัว สถานศึกษา และชุมชน

๒. ยุทธศาสตร์ด้านเศรษฐกิจ ประกอบด้วย ๖ กลยุทธ์

๑. พัฒนา ส่งเสริม และฝึกอบรมอาชีพให้ประชาชน
๒. ส่งเสริม และสนับสนุนการผลิต/ผลผลิตทางการเกษตรปลอดภัยจากสารพิษ สู่การเป็นเมืองแห่งอาหาร ผลิตภัณฑ์ชุมชน และอุตสาหกรรม SME
๓. ส่งเสริม สนับสนุน การพัฒนาเศรษฐกิจตามหลักปรัชญาของเศรษฐกิจพอเพียง
๔. ส่งเสริมการพัฒนาพลังงาน พลังงานทดแทน และการประหยัดพลังงาน
๕. ส่งเสริม พัฒนาการดำเนินงานตามโครงการพระราชดำริ
๖. ส่งเสริม สนับสนุน การวิจัย และพัฒนานวัตกรรมสู่ประเทศไทย๔.๐

๓. ยุทธศาสตร์ด้านสังคม ประกอบด้วย ๘ กลยุทธ์

๑. ส่งเสริม สนับสนุนกีฬา และนันทนาการ
๒. ส่งเสริม สนับสนุนกิจการสาธารณสุข
๓. ป้องกัน ต่อต้าน และแก้ไขปัญหายาเสพติด
๔. ส่งเสริม สนับสนุนการพัฒนาสังคม และงานสวัสดิการสังคม
๕. การป้องกันและรักษาความสงบเรียบร้อยในบ้านเมือง และความปลอดภัยในชีวิตและทรัพย์สิน
๖. ส่งเสริม สนับสนุน และพัฒนาประสิทธิภาพในการบรรเทาสาธารณภัย
๗. เสริมสร้างความเข้มแข็งของครอบครัวและชุมชน
๘. การเสริมสร้างความสามัคคีในสังคมและความสามัคคีตามปณิธานพ่อหลวง

๔. ยุทธศาสตร์ด้านสิ่งแวดล้อมและการท่องเที่ยว ประกอบด้วย ๖ กลยุทธ์

๑. พัฒนา ส่งเสริม สนับสนุน พลังงานทดแทน ทรพยากรธรรมชาติ สิ่งแวดล้อม การจัดการขยะ การลดปริมาณขยะ และมลภาวะ
๒. บำรุงรักษาแม่น้ำลำคลอง แหล่งน้ำต่าง ๆ และการป้องกันน้ำท่วม และน้ำเสีย
๓. การดูแลรักษา และพัฒนาที่สาธารณะ
๔. พัฒนาและส่งเสริมการท่องเที่ยวเชิงวัฒนธรรม เชิงนิเวศ และเชิงสุขภาพ
๕. พัฒนา ส่งเสริม พื้นที่ที่มีศักยภาพด้านการท่องเที่ยวให้เป็นแหล่งท่องเที่ยวใหม่
๖. การเตรียมความพร้อมในการรองรับภัยพิบัติทางธรรมชาติ

๕. ยุทธศาสตร์ด้านการบริหารจัดการที่ดี ประกอบด้วย ๙ กลยุทธ์

๑. พัฒนาการบริหารจัดการที่ดีในองค์กร โดยยึดหลักการบริหารกิจการบ้านเมืองที่ดี (Good Governance) ส่งเสริมการมีส่วนร่วมของประชาชนในการพัฒนาท้องถิ่น และส่งเสริมการปกครองในระบอบประชาธิปไตย
๒. ส่งเสริมธรรมาภิบาล การป้องกันและปราบปรามการทุจริตและประพฤติมิชอบในการปฏิบัติราชการ
๓. ส่งเสริมสวัสดิการแก่ผู้บริหาร และผู้ช่วยเหลือ อปท. สมาชิกสภา อปท. ข้าราชการ ลูกจ้าง พนักงาน
๔. ปรับปรุง พัฒนาขีดสมรรถนะและวัฒนธรรมการทำงานของบุคลากร
๕. สนับสนุนการปฏิบัติงาน ปรับปรุง และพัฒนาระบบเทคโนโลยีสารสนเทศ เครื่องมือเครื่องใช้ และอาคารสถานที่
๖. ส่งเสริมความรู้ความเข้าใจเกี่ยวกับกิจการท้องถิ่น
๗. ปรับปรุง พัฒนารายได้ และจัดการสินทรัพย์ราชการที่ไม่ได้ใช้งานให้เกิดประโยชน์สูงสุด
๘. เพิ่มประสิทธิภาพการตรวจสอบภายใน
๙. สนับสนุน ส่งเสริมการดำเนินงานพัฒนาเพื่อเสริมความมั่นคงของชาติ กระบวนการยุติธรรม และการจัดการความขัดแย้งโดยสันติวิธี

๖. ยุทธศาสตร์ด้านการบริการสาธารณะ ประกอบด้วย ๕ กลยุทธ์

๑. ก่อสร้าง ปรับปรุง บำรุงรักษาถนน สะพาน ทางเท้า เส้นทางจักรยาน ท่อระบายน้ำ ทำเทียบเรือ ระบบการจัดการขยะ ระบบบำบัดน้ำเสีย และซ่อมแซมปรับปรุงระบบสาธารณูปโภคที่ได้รับความเสียหาย
๒. พัฒนาระบบจราจร และการคมนาคมขนส่ง
๓. พัฒนาระบบไฟฟ้า ประปา และระบบโทรคมนาคม รองรับการเป็นเมืองอัจฉริยะ
๔. ส่งเสริม สนับสนุน การจัดทำผังเมือง ผังเมืองรวม ผังเมืองเฉพาะ และป้องกันการบุกรุกที่สาธารณประโยชน์
๕. พัฒนาแหล่งน้ำคูคลอง และระบบชลประทาน เพื่อการอุปโภค- บริโภค การเกษตร และอื่น ๆ

■ เป้าประสงค์หลัก ประกอบด้วย

๑. การพัฒนาด้านการศึกษาที่มีประสิทธิภาพ ได้มาตรฐาน ประชาชนมีศักยภาพในการเรียนรู้ เพื่อประโยชน์ต่อการพัฒนาท้องถิ่น
๒. การทำนุบำรุงรักษาศาสนา ศิลปวัฒนธรรม จารีตประเพณี และภูมิปัญญาท้องถิ่น
๓. การส่งเสริม สนับสนุน จัดสร้างแหล่งการเรียนรู้ เพื่อพัฒนาท้องถิ่นอย่างยั่งยืน
๔. เศรษฐกิจชุมชนมีความเข้มแข็ง มีศักยภาพในการพัฒนาอาชีพ ประชาชนมีรายได้เพิ่มขึ้น รวมทั้งการส่งเสริมการผลิตผลผลิตทางการเกษตรปลอดภัยจากสารพิษเพื่อการบริโภค
๕. การเชื่อมโยงระบบการคมนาคมขนส่งที่มีประสิทธิภาพ ได้มาตรฐาน และเพียงพอต่อความต้องการของประชาชน สามารถรองรับการขยายตัวของเมืองในอนาคตและเศรษฐกิจของชุมชน
๖. การจัดการด้านสาธารณสุข กีฬา นันทนาการ สวัสดิการสังคม / การสังคมสงเคราะห์ มีประสิทธิภาพ ประชาชนมีความปลอดภัยในชีวิตและทรัพย์สิน
๗. การพัฒนาคุณภาพชีวิต การคุ้มครองทางสังคม การคุ้มครองพิทักษ์สิทธิ สวัสดิการชุมชน ช่วยเหลือผู้ด้อยโอกาส ผู้พิการ ผู้สูงอายุ สตรี เด็ก และกลุ่มชาติพันธุ์
๘. ทรัพยากรธรรมชาติและสิ่งแวดล้อมได้รับการดูแลรักษาให้เกิดความสมดุลอย่างมีคุณภาพ ประชาชนมีส่วนร่วมในการอนุรักษ์ ฟื้นฟู ให้เกิดการพัฒนายั่งยืน
๙. แหล่งท่องเที่ยวทางวัฒนธรรม แหล่งท่องเที่ยวเชิงนิเวศ/เชิงสุขภาพ มีศักยภาพ และสร้างรายได้ให้แก่ท้องถิ่น
๑๐. ระบบการบริหารจัดการและการปฏิบัติงานของท้องถิ่นมีประสิทธิภาพ ส่งเสริมกระบวนการมีส่วนร่วม และความร่วมมือของทุกภาคส่วนในการพัฒนาท้องถิ่น

๒. ยุทธศาสตร์การพัฒนาขององค์การบริหารส่วนจังหวัดนครปฐม

๒.๑ วิสัยทัศน์

“ เมืองน่าอยู่ ชุมชนเข้มแข็ง แหล่งผลิตอาหารปลอดภัย ก้าวไกลการศึกษา
สิ่งแวดล้อมงามตา พัฒนาการท่องเที่ยว ”

๒.๒ - ๒.๖ ประเด็นยุทธศาสตร์ เป้าประสงค์ ตัวชี้วัด ค่าเป้าหมาย และกลยุทธ์ มีรายละเอียดดังนี้

ประเด็นยุทธศาสตร์ที่ ๑ การพัฒนาด้านการศึกษา ศาสนา และวัฒนธรรม

● เป้าประสงค์

๑. การพัฒนาการศึกษามีประสิทธิภาพ ได้มาตรฐาน ประชาชนมีศักยภาพในการเรียนรู้ เพื่อประโยชน์ต่อการพัฒนาท้องถิ่น
๒. การทำนุบำรุงรักษาศาสนา ศิลปวัฒนธรรม จารีตประเพณี และภูมิปัญญาท้องถิ่น

● ค่าเป้าหมาย

๑. สถานศึกษาได้รับการส่งเสริม พัฒนาศักยภาพทางการศึกษา ศาสนา และวัฒนธรรม
๒. ประชาชนมีแหล่งการเรียนรู้ และองค์ความรู้เกี่ยวกับศาสตร์พระราชา เพื่อประโยชน์ในการพัฒนาท้องถิ่น
๓. ประชาชนมีการสืบสาน อนุรักษ์ฟื้นฟู ขนบธรรมเนียม ประเพณี วัฒนธรรม และภูมิปัญญาท้องถิ่นอย่างต่อเนื่อง

● กลยุทธ์ และตัวชี้วัด

กลยุทธ์	ตัวชี้วัด
๑. พัฒนาการศึกษา ส่งเสริมระบบการศึกษา และสนับสนุนสื่อเทคโนโลยี นวัตกรรมทางการศึกษา เพื่อการศึกษาตลอดชีวิตสู่ประเทศไทย ๔.๐ และการเป็นเมืองอัจฉริยะ	- ร้อยละของโรงเรียนที่ได้รับการสนับสนุนเพื่อพัฒนาศักยภาพทางการศึกษา ศาสนา และวัฒนธรรม - จำนวนโครงการ/กิจกรรม เพื่อส่งเสริมการพัฒนาด้านการศึกษา ศาสนา และวัฒนธรรม
๒. ส่งเสริมการจัดงานเฉลิมพระเกียรติพระบาทสมเด็จพระเจ้าอยู่หัว สมเด็จพระนางเจ้าฯ พระบรมราชินี พระบรมวงศานุวงศ์ งานราชพิธี และงานรัฐพิธี	- ร้อยละความพึงพอใจของประชาชนและผู้เกี่ยวข้องต่อการพัฒนาด้านการศึกษา ศาสนา และวัฒนธรรม - จำนวนโครงการ/กิจกรรมเพื่อเฉลิมพระเกียรติปลุกฝังจิตสำนึกในความรักชาติ ศาสนา และพระมหากษัตริย์
๓. ส่งเสริม สนับสนุน แหล่งการเรียนรู้ต่าง ๆ และศาสตร์พระราชา เพื่อการพัฒนาท้องถิ่น	
๔. ส่งเสริม สนับสนุนการเผยแพร่ และการปฏิบัติด้านคุณธรรมทางศาสนา จริยธรรม ศิลปวัฒนธรรม จารีตประเพณี และภูมิปัญญาท้องถิ่น	
๕. อนุรักษ์ศิลปวัฒนธรรม โบราณสถาน โบราณวัตถุ พิพิธภัณฑสถาน และศาสนสถาน	
๖. ส่งเสริม สนับสนุน การเฝ้าระวังทางวัฒนธรรม	

ประเด็นยุทธศาสตร์ที่ ๒ การพัฒนาด้านเศรษฐกิจ

● เป้าประสงค์

๑. เศรษฐกิจชุมชนมีความเข้มแข็ง มีศักยภาพในการพัฒนาอาชีพ ประชาชนมีรายได้เพิ่มขึ้น รวมทั้งส่งเสริมการผลิตผลผลิตทางการเกษตรปลอดภัยจากสารพิษเพื่อการบริโภค
๒. การขนส่งสินค้าและผลผลิตต่าง ๆ ในพื้นที่ มีประสิทธิภาพ สะดวก รวดเร็ว และปลอดภัย

● ค่าเป้าหมาย

๑. ประชาชนมีอาชีพ รายได้ สามารถพึ่งพาตนเองได้
๒. กลุ่มอาชีพ กลุ่มสตรี กลุ่มเกษตรกร มีความเข้มแข็ง และมีศักยภาพในการพัฒนาท้องถิ่น
๓. ประชาชนมีเส้นทางการขนส่งสินค้าที่ได้มาตรฐาน รวดเร็ว และปลอดภัย

● กลยุทธ์ และตัวชี้วัด

กลยุทธ์	ตัวชี้วัด
๑. พัฒนา ส่งเสริม และฝึกอบรมอาชีพให้ประชาชน	- จำนวนผู้เข้าร่วมโครงการ/กิจกรรม การพัฒนาอาชีพ
๒. ส่งเสริม และสนับสนุนการผลิต/ผลผลิตทางการเกษตรปลอดภัยจากสารพิษสู่การเป็นเมืองแห่งอาหาร ผลิตภัณฑ์ชุมชน และอุตสาหกรรม SME	- โครงการตามพระราชดำริ มาตรการประหยัดพลังงาน
๓. ส่งเสริม สนับสนุน การพัฒนาเศรษฐกิจตามหลักปรัชญาของเศรษฐกิจพอเพียง	- จำนวนโครงการ/กิจกรรมเพื่อส่งเสริมการพัฒนา ด้านเศรษฐกิจ
๔. ส่งเสริมการพัฒนาพลังงาน พลังงานทดแทน และการประหยัดพลังงาน	- ร้อยละความพึงพอใจของประชาชนและผู้เกี่ยวข้อง ต่อการดำเนินงานด้านเศรษฐกิจ
๕. ส่งเสริม สนับสนุนการกระจายสินค้าพัฒนาเส้นทางการขนส่งผลผลิตทางการเกษตร เกษตรอุตสาหกรรม และอุตสาหกรรม	- เส้นทางการขนส่งสินค้าได้มาตรฐาน และสามารถ ใช้งานได้
๖. ส่งเสริม พัฒนา การดำเนินงานตามโครงการพระราชดำริ	
๗. ส่งเสริม สนับสนุนการวิจัย และพัฒนานวัตกรรมสู่ประเทศไทย ๔.๐	

ประเด็นยุทธศาสตร์ที่ ๓ การพัฒนาด้านสังคม

- เป้าประสงค์
 - ๑. การจัดการด้านสาธารณสุข กีฬา นันทนาการ สวัสดิการสังคม / การสังคมสงเคราะห์มีประสิทธิภาพ ประชาชนมีความปลอดภัยในชีวิตและทรัพย์สิน
 - ๒. การพัฒนาคุณภาพชีวิต การคุ้มครองทางสังคม การคุ้มครองพิทักษ์สิทธิ สวัสดิการชุมชน ช่วยเหลือผู้ด้อยโอกาส ผู้พิการ ผู้สูงอายุ สตรี เด็ก และกลุ่มชาติพันธุ์
- ค่าเป้าหมาย
 - ๑. ประชาชนมีสุขภาพพลานามัยแข็งแรง ห่างไกลยาเสพติด
 - ๒. ประชาชนได้รับการส่งเสริม พัฒนา ด้านสาธารณสุข กีฬา นันทนาการ และ สวัสดิการสังคมอย่างทั่วถึง
 - ๓. ประชาชนมีความปลอดภัย และอยู่ร่วมกันด้วยความสงบสุข
- กลยุทธ์ และตัวชี้วัด

กลยุทธ์	ตัวชี้วัด
๑. ส่งเสริม สนับสนุนกีฬาและนันทนาการ	- จำนวนโครงการ/กิจกรรม ที่ส่งเสริมด้านกีฬานันทนาการ สาธารณสุข
๒. ส่งเสริม สนับสนุนกิจการสาธารณสุข	- จำนวนโครงการ/กิจกรรมเพื่อเสริมสร้างความเข้มแข็งให้กับครอบครัว ชุมชน
๓. แก้ไข ป้องกัน และต่อต้านยาเสพติด	- จำนวนโครงการ/กิจกรรมเพื่อเสริมสร้างความสมานฉันท์แก่สังคม และสนับสนุนการดำเนินงานตามนโยบายรัฐบาล
๔. ส่งเสริม สนับสนุนการพัฒนาสังคม และงานสวัสดิการสังคม	- จำนวนโครงการ/กิจกรรมเพื่อส่งเสริมการพัฒนา ด้านสังคม
๕. การป้องกันและรักษาความสงบเรียบร้อยในบ้านเมือง และความปลอดภัยในชีวิตและทรัพย์สิน	- ร้อยละความพึงพอใจของประชาชนและผู้เกี่ยวข้องต่อการดำเนินงาน
๖. ส่งเสริม สนับสนุน และพัฒนาประสิทธิภาพในการบรรเทาสาธารณภัย	
๗. เสริมสร้างความเข้มแข็งของครอบครัวและชุมชน	
๘. การเสริมสร้างความสมานฉันท์ในสังคม และความสามัคคี ตามปณิธานพ่อหลวง	

ประเด็นยุทธศาสตร์ที่ ๔ การพัฒนาด้านสิ่งแวดล้อมและการท่องเที่ยว

- เป้าประสงค์ - ทรัพยากรธรรมชาติและสิ่งแวดล้อมได้รับการดูแลรักษาให้มีคุณภาพ ส่งเสริมการท่องเที่ยว และประชาชนมีส่วนร่วมในการอนุรักษ์ ฟื้นฟู เพื่อการพัฒนาที่ยั่งยืน
- ค่าเป้าหมาย
 ๑. ประชาชนเห็นความสำคัญและให้ความร่วมมือในการอนุรักษ์ ฟื้นฟู ทรัพยากรธรรมชาติและสิ่งแวดล้อม
 ๒. การส่งเสริม สนับสนุนการท่องเที่ยวในจังหวัด ให้เกิดการสร้างงาน สร้างอาชีพ และ รายได้ให้กับประชาชน
- กลยุทธ์ และตัวชี้วัด

กลยุทธ์	ตัวชี้วัด
๑. พัฒนา ส่งเสริม สนับสนุน พลังงานทดแทน ทรัพยากรธรรมชาติ สิ่งแวดล้อม และการจัดการ ขยะ การลดปริมาณขยะ และมลภาวะ	- จำนวนโครงการ/กิจกรรมที่ส่งเสริมการดูแลรักษา ทรัพยากรธรรมชาติและ สิ่งแวดล้อม
๒. บำรุงรักษาแม่น้ำลำคลอง แหล่งน้ำต่าง ๆ และ การป้องกันน้ำท่วม และน้ำเสีย	- จำนวนแหล่งน้ำ คูคลอง ที่ได้รับการขุดลอก หรือ บำรุงรักษาสภาพสิ่งแวดล้อม
๓. การดูแลรักษา และพัฒนาที่สาธารณะ	- จำนวนโครงการ/กิจกรรมเพื่อส่งเสริมการพัฒนา ด้านสิ่งแวดล้อมและการท่องเที่ยว
๔. พัฒนาและส่งเสริมการท่องเที่ยวเชิงวัฒนธรรม เชิงนิเวศ และเชิงสุขภาพ	- ร้อยละความพึงพอใจของประชาชนและผู้เกี่ยวข้อง ต่อการดำเนินงานด้านสิ่งแวดล้อมและการท่องเที่ยว
๕. พัฒนา ส่งเสริม พื้นที่ที่มีศักยภาพด้านการ ท่องเที่ยวให้เป็นแหล่งท่องเที่ยวใหม่	
๖. การเตรียมความพร้อมในการรองรับภัยพิบัติ ทางธรรมชาติ	

ประเด็นยุทธศาสตร์ที่ ๕ การพัฒนาด้านการบริหารจัดการที่ดี

- **เป้าประสงค์** - ระบบการบริหารจัดการ และการปฏิบัติงานของท้องถิ่นมีประสิทธิภาพ ส่งเสริมกระบวนการมีส่วนร่วม และความร่วมมือของทุกภาคส่วนในการพัฒนาท้องถิ่น
- **ค่าเป้าหมาย**
 ๑. องค์กรมีระบบการบริหารจัดการที่ดี และมีศักยภาพในการปฏิบัติงานมากขึ้น
 ๒. ประชาชน และภาคส่วนต่าง ๆ ในพื้นที่ให้ความร่วมมือ และมีส่วนร่วมในการพัฒนาท้องถิ่น
 ๓. บุคลากรมีศักยภาพในการปฏิบัติงานมากยิ่งขึ้น
- **กลยุทธ์ และตัวชี้วัด**

กลยุทธ์	ตัวชี้วัด
<p>๑. พัฒนาการบริหารจัดการที่ดีในองค์กร โดยยึดหลักการบริหารกิจการบ้านเมืองที่ดี (Good Governance) ส่งเสริมการมีส่วนร่วมของประชาชนในการพัฒนาท้องถิ่น และส่งเสริมการปกครองในระบอบประชาธิปไตย</p> <p>๒. ส่งเสริมธรรมาภิบาล การป้องกันและปราบปรามการทุจริต และประพฤติมิชอบในการปฏิบัติราชการ</p> <p>๓. ส่งเสริมสวัสดิการแก่ผู้บริหาร และผู้ช่วยเหลืออปท. สมาชิกสภา อปท. ข้าราชการ ลูกจ้าง พนักงานจ้าง</p> <p>๔. ปรับปรุง พัฒนาขีดสมรรถนะและวัฒนธรรมการทำงานของบุคลากร</p> <p>๕. สนับสนุนการปฏิบัติงาน ปรับปรุง และพัฒนาระบบเทคโนโลยีสารสนเทศ เครื่องมือเครื่องใช้ และอาคารสถานที่</p> <p>๖. ส่งเสริมความรู้ความเข้าใจเกี่ยวกับกิจการท้องถิ่น</p> <p>๗. สนับสนุน ส่งเสริมการดำเนินงานพัฒนาเพื่อเสริมความมั่นคงของชาติ กระบวนการยุติธรรม และการจัดการความขัดแย้งโดยสันติวิธี</p>	<p>- จำนวนโครงการ/กิจกรรม เพื่อส่งเสริมการพัฒนาด้านการบริหารจัดการที่ดี</p> <p>- จำนวนผู้ใช้สิทธิเลือกตั้งเพิ่มขึ้น</p> <p>- จำนวน อปท./ ภาคส่วนต่าง ๆ ที่มีส่วนร่วมในการพัฒนาท้องถิ่น</p> <p>- ผู้เข้าร่วมประชุมประชาคมไม่น้อยกว่าร้อยละ ๘๐</p> <p>- จำนวนบุคลากรขององค์กรที่เข้าร่วมการพัฒนาทักษะ องค์ความรู้เพื่อประโยชน์ในการปฏิบัติงาน</p> <p>- ร้อยละความพึงพอใจของประชาชนและผู้เกี่ยวข้องต่อการดำเนินงานในการพัฒนาท้องถิ่น</p>

ประเด็นยุทธศาสตร์ที่ ๖ การพัฒนาด้านการบริการสาธารณะ

- เป้าประสงค์ - การเชื่อมโยงระบบการคมนาคมขนส่งมีประสิทธิภาพ ได้มาตรฐาน และเพียงพอต่อความต้องการของประชาชน เพื่อรองรับการขยายตัวของเมืองในอนาคต
- ค่าเป้าหมาย
 ๑. การให้บริการสาธารณะ สามารถป้องกันและบรรเทาปัญหาความเดือดร้อนให้กับประชาชนในพื้นที่ได้อย่างทันท่วงที
 ๒. การพัฒนาโครงสร้างพื้นฐานมีประสิทธิภาพ ประชาชนมีคุณภาพชีวิตที่ดี
 ๓. เส้นทางคมนาคมได้มาตรฐาน ประชาชนใช้สัญจรไปมาได้อย่างสะดวก รวดเร็ว และปลอดภัย
- กลยุทธ์ และตัวชี้วัด

กลยุทธ์	ตัวชี้วัด
๑. ก่อสร้าง ปรับปรุง บำรุงรักษาถนน สะพาน ทางเท้า เส้นทางจักรยาน ท่อระบายน้ำ ทำเทียบเรือ ระบบการจัดการขยะ ระบบบำบัด-น้ำเสีย และซ่อมแซมปรับปรุงระบบสาธารณูปโภค ที่ได้รับความเสียหาย	- ร้อยละของถนน สะพาน ทางเท้า ท่อระบายน้ำ ฯลฯ ที่อยู่ในความรับผิดชอบของ อบจ.นฐ. ที่สามารถใช้งานได้ - ป้ายจราจร/เครื่องหมายจราจรตามถนนที่อยู่ในความรับผิดชอบ อบจ.นฐ. ที่ชำรุดเสียหาย ได้รับการปรับปรุง สามารถใช้งานได้
๒. พัฒนาระบบจราจร และการคมนาคมขนส่ง	- จำนวนโครงการ/กิจกรรม ที่ อปท. หน่วยงานต่าง ๆ ขอรับการสนับสนุนในการให้บริการสาธารณะในพื้นที่
๓. พัฒนาระบบไฟฟ้า ประปา และระบบโทรคมนาคม รองรับการเป็นเมืองอัจฉริยะ	- จำนวนการก่อสร้างกำแพงกันดินในพื้นที่จังหวัด
๔. ส่งเสริม สนับสนุน การจัดทำผังเมือง ผังเมืองรวม ผังเมืองเฉพาะ และป้องกัน การบุกรุกที่สาธารณประโยชน์	- การมีส่วนร่วมในการส่งเสริม สนับสนุนการดำเนินงานจัดทำผังเมืองรวม ผังเมืองจังหวัด
๕. พัฒนาแหล่งน้ำคูคลอง และระบบชลประทาน เพื่อการอุปโภค- บริโภค การเกษตร และอื่น ๆ	- ร้อยละความพึงพอใจของประชาชนและผู้เกี่ยวข้อง ต่อการดำเนินงานด้านการบริการสาธารณะ

๒.๗ จุดยืนทางยุทธศาสตร์ (Positioning) ขององค์การบริหารส่วนจังหวัดนครปฐม

องค์การบริหารส่วนจังหวัดนครปฐม ให้ความสำคัญต่อการดำเนินการแก้ไขปัญหาความเดือดร้อน และการพัฒนาคุณภาพชีวิตของประชาชนในพื้นที่จังหวัดนครปฐมในด้านต่าง ๆ โดยเฉพาะการปรับปรุง พื้นฟู พัฒนาการจัดบริการสาธารณะ หรือโครงสร้างพื้นฐาน ซึ่งถือเป็นภารกิจหลักขององค์การปกครองส่วนท้องถิ่น ตลอดจนการพัฒนาด้านการศึกษาฯ อันเป็นรากฐานสำคัญต่อการพัฒนาคน พัฒนาประเทศ ให้มีคุณภาพสู่การพัฒนาที่ยั่งยืน ควบคู่กับการพัฒนาด้านสังคม เศรษฐกิจ สภาพแวดล้อมต่าง ๆ ที่เกี่ยวข้องโดยตรงกับชีวิตความเป็นอยู่ของประชาชน โดยยึดหลักการมีส่วนร่วม ความสอดคล้องกับนโยบายรัฐบาล และแผนพัฒนาระดับต่าง ๆ รวมถึงการพิจารณา วิเคราะห์สภาพปัญหา ความต้องการของประชาชน และความพึงพอใจของประชาชนที่มีต่อการพัฒนา องค์การบริหารส่วนจังหวัดนครปฐมจึงกำหนดจุดยืนทางยุทธศาสตร์การพัฒนาไว้ ๖ ประเด็นยุทธศาสตร์ ดังนี้

๑. ยุทธศาสตร์การพัฒนาด้านการศึกษา ศาสนา และวัฒนธรรม
๒. ยุทธศาสตร์การพัฒนาด้านเศรษฐกิจ
๓. ยุทธศาสตร์การพัฒนาด้านสังคม
๔. ยุทธศาสตร์การพัฒนาด้านสิ่งแวดล้อม และการท่องเที่ยว
๕. ยุทธศาสตร์การพัฒนาด้านการบริหารจัดการที่ดี
๖. ยุทธศาสตร์การพัฒนาด้านการบริการสาธารณะ

๒.๘ ความเชื่อมโยงของยุทธศาสตร์ในภาพรวม

ยุทธศาสตร์ อปจ. นครปฐม	ยุทธศาสตร์ อปท. ในเขตจังหวัด	ยุทธศาสตร์จังหวัดนครปฐม (พ.ศ.๒๕๖๑ - ๒๕๖๕)	ยุทธศาสตร์กลุ่มจังหวัด ภาคกลางปริมณฑล	แผนพัฒนาเศรษฐกิจฯ ฉ.๑๒ (พ.ศ.๒๕๖๐-๒๕๖๔)	ยุทธศาสตร์ชาติ ๒๐ ปี
ยท.ที่ ๑ ด้าน การศึกษา ศาสนา และวัฒนธรรม	ยท.ที่ ๑ ด้าน การศึกษา ศาสนา และวัฒนธรรม	ยท.ที่ ๑ พัฒนานครปฐมให้เป็นเมืองอัจฉริยะ (Smart City) โดยเน้นด้านการขนส่ง (Transport), เมืองหลวงแห่งอาหารและ การท่องเที่ยว (Food Metropolis) และเมือง แห่งสุขภาพ (Healthy City) รองรับสังคม ผู้สูงอายุ (Aging) และบริบทโลก (Global Content) ยท.ที่ ๓ เพิ่มรายได้ ลดรายจ่าย ลดปัญหา ครัวเรือนและสิ่งแวดล้อม สร้างความเสมอภาค และความเท่าเทียม โดยนำศาสตร์พระราชามา เป็นแนวทางหลัก	ยท.ที่ ๓ การพัฒนาเมืองและยกระดับคุณภาพชีวิตและ ความปลอดภัยของประชาชน ส่งเสริมการบริการทาง การแพทย์และการศึกษาสู่การเป็นสังคมเมืองนำอยู่ ยท.ที่ ๔ พัฒนาการท่องเที่ยวเชิงอนุรักษ์และวัฒนธรรม อย่างครบวงจร	ยท.ที่ ๑ การเสริมสร้างและ พัฒนาศักยภาพทุนมนุษย์ ยท.ที่ ๘ การพัฒนา วิทยาศาสตร์ เทคโนโลยี วิจัย และนวัตกรรม	ยท.ที่ ๓ ด้านการพัฒนาและ เสริมสร้างศักยภาพคน
ยท.ที่ ๒ ด้าน เศรษฐกิจ	ยท.ที่ ๒ ด้าน เศรษฐกิจ	ยท.ที่ ๑ พัฒนานครปฐมให้เป็นเมืองอัจฉริยะ (Smart City) โดยเน้นด้านการขนส่ง (Transport), เมืองหลวงแห่งอาหารและการ ท่องเที่ยว (Food Metropolis) และเมืองแห่ง สุขภาพ (Healthy City) รองรับสังคมผู้สูงอายุ (Aging) และบริบทโลก (Global Content) ยท.ที่ ๒ สร้างความแข็งแกร่งระดับพื้นที่ให้ สามารถรองรับการขยายตัวทางเศรษฐกิจและ กระจายความเจริญ สร้างความสุขให้กับ ประชาชนในทุกกระดับ ยท.ที่ ๓ เพิ่มรายได้ ลดรายจ่าย ลดปัญหา ครัวเรือนและสิ่งแวดล้อม สร้างความเสมอภาค และความเท่าเทียม โดยนำศาสตร์พระราชามา เป็นแนวทางหลัก	ยท.ที่ ๑ พัฒนานวัตกรรมด้านการผลิต และยกระดับ อุตสาหกรรม เกษตรอุตสาหกรรมและพาณิชย์กรรม ที่ได้มาตรฐาน รองรับการค้าระดับโลกของ กรุงเทพมหานคร ยท.ที่ ๒ พัฒนาโครงสร้างพื้นฐาน ระบบโลจิสติกส์ เมือง ชุมชนอย่างเป็นระบบ พัฒนาการบริหารจัดการน้ำ ทรัพยากรธรรมชาติและสิ่งแวดล้อมอย่างสมดุลและ ยั่งยืน	ยท.ที่ ๓ การสร้างความเข้มแข็ง ทางเศรษฐกิจและแข่งขันได้ อย่างยั่งยืน ยท.ที่ ๘ การพัฒนา วิทยาศาสตร์ เทคโนโลยี วิจัย และนวัตกรรม	ยท.ที่ ๒ ด้านการสร้าง ความสามารถในการแข่งขัน ยท.ที่ ๓ ด้านการพัฒนา และเสริมสร้างศักยภาพคน ยท.ที่ ๕ ด้านการสร้างการ เติบโตบนคุณภาพชีวิตที่เป็น มิตรกับสิ่งแวดล้อม

ยุทธศาสตร์ อบรม. นครปฐม	ยุทธศาสตร์ อปท. ในเขตจังหวัด	ยุทธศาสตร์จังหวัดนครปฐม (พ.ศ.๒๕๖๑ - ๒๕๖๕)	ยุทธศาสตร์กลุ่มจังหวัด ภาคกลางปริมณฑล	แผนพัฒนาเศรษฐกิจฯ ณ.๑๒ (พ.ศ.๒๕๖๐-๒๕๖๔)	ยุทธศาสตร์ชาติ ๒๐ ปี
ยท.ที่ ๓ ด้าน สังคม	ยท.ที่ ๓ ด้านสังคม	<p>ยท.ที่ ๑ พัฒนานครปฐมให้เป็นเมืองอัจฉริยะ (Smart City) โดยเน้นด้านการขนส่ง (Transport), เมืองหลวงแห่งอาหารและการท่องเที่ยว (Food Metropolis) และเมืองแห่งสุขภาพ (Healthy City) รองรับสังคมผู้สูงอายุ (Aging) และบริบทโลก (Global Content)</p> <p>ยท.ที่ ๒ สร้างความแข็งแกร่งระดับพื้นที่ให้สามารถรองรับการขยายตัวทางเศรษฐกิจและกระจายความเจริญ สร้างความสุขให้กับประชาชนในทุกกระดับ</p> <p>ยท.ที่ ๓ เพิ่มรายได้ ลดรายจ่าย ลดปัญหาครัวเรือนและสิ่งแวดล้อม สร้างความเสมอภาคและความเท่าเทียม โดยนำศาสตร์พระราชามาเป็นแนวทางหลัก</p>	<p>ยท.ที่ ๑ พัฒนานวัตกรรมด้านการผลิต และยกระดับอุตสาหกรรม เกษตรอุตสาหกรรมและพาณิชย์กรรมที่ได้มาตรฐาน รองรับการค้าระดับโลกของกรุงเทพมหานคร</p> <p>ยท.ที่ ๓ การพัฒนาเมืองและยกระดับคุณภาพชีวิตและ</p> <p>ความปลอดภัยของประชาชน ส่งเสริมการบริการทางการแพทย์และการศึกษาสู่การเป็นสังคมเมืองน่าอยู่</p>	<p>ยท.ที่ ๒ การสร้างความเป็นธรรมลดความเหลื่อมล้ำในสังคม</p> <p>ยท.ที่ ๕ ความมั่นคง</p>	<p>ยท.ที่ ๑ ด้านความมั่นคง</p> <p>ยท.ที่ ๓ ด้านการพัฒนาและเสริมสร้างศักยภาพคน</p> <p>ยท.ที่ ๔ ด้านการสร้างโอกาส ความเสมอภาคและเท่าเทียมกันทางสังคม</p>
ยท.ที่ ๔ ด้าน สิ่งแวดล้อมและ การท่องเที่ยว	ยท.ที่ ๔ ด้าน ทรัพยากรธรรมชาติ สิ่งแวดล้อม และ การท่องเที่ยว	<p>ยท.ที่ ๑ พัฒนานครปฐมให้เป็นเมืองอัจฉริยะ (Smart City) โดยเน้นด้านการขนส่ง (Transport), เมืองหลวงแห่งอาหารและการท่องเที่ยว (Food Metropolis) และเมืองแห่งสุขภาพ (Healthy City) รองรับสังคมผู้สูงอายุ (Aging) และบริบทโลก (Global Content)</p> <p>ยท.ที่ ๒ สร้างความแข็งแกร่งระดับพื้นที่ให้สามารถรองรับการขยายตัวทางเศรษฐกิจและกระจายความเจริญ สร้างความสุขให้กับประชาชนในทุกกระดับ</p> <p>ยท.ที่ ๓ เพิ่มรายได้ ลดรายจ่าย ลดปัญหาครัวเรือนและสิ่งแวดล้อม สร้างความเสมอภาคและความเท่าเทียม โดยนำศาสตร์พระราชามาเป็นแนวทางหลัก</p>	<p>ยท.ที่ ๒ พัฒนาโครงสร้างพื้นฐาน ระบบโลจิสติกส์เมือง ชุมชนอย่างเป็นระบบ พัฒนาการบริหารจัดการน้ำทรัพยากรธรรมชาติและสิ่งแวดล้อมอย่างสมดุลและยั่งยืน</p> <p>ยท.ที่ ๓ การพัฒนาเมืองและยกระดับคุณภาพชีวิตและ</p> <p>ความปลอดภัยของประชาชน ส่งเสริมการบริการทางการแพทย์และการศึกษาสู่การเป็นสังคมเมืองน่าอยู่</p> <p>ยท.ที่ ๔ พัฒนาการท่องเที่ยวเชิงอนุรักษ์และวัฒนธรรม</p> <p>อย่างครบวงจร</p>	<p>ยท.ที่ ๔ การเติบโตที่เป็นมิตรกับสิ่งแวดล้อมเพื่อพัฒนาอย่างยั่งยืน</p> <p>ยท.ที่ ๙ การพัฒนาภาค เมือง และพื้นที่เศรษฐกิจ</p>	<p>ยท.ที่ ๒ ด้านการสร้าง ความสามารถในการแข่งขัน</p> <p>ยท.ที่ ๕ ด้านการสร้าง การเติบโตบนคุณภาพชีวิตที่เป็นมิตรกับสิ่งแวดล้อม</p>

ยุทธศาสตร์ อบจ. นครปฐม	ยุทธศาสตร์ อปท. ในเขตจังหวัด	ยุทธศาสตร์จังหวัดนครปฐม (พ.ศ.๒๕๖๑ - ๒๕๖๕)	ยุทธศาสตร์กลุ่มจังหวัด ภาคกลางปริมณฑล	แผนพัฒนาเศรษฐกิจฯ ณ.๑๒ (พ.ศ.๒๕๖๐-๒๕๖๔)	ยุทธศาสตร์ชาติ ๒๐ ปี
ยท.ที่ ๕ ด้านการ บริหารจัดการที่ดี	ยท.ที่ ๕ ด้านการ บริหารจัดการที่ดี	ยท.ที่ ๑ พัฒนานครปฐมให้เป็นเมืองอัจฉริยะ (Smart City) โดยเน้นด้านการขนส่ง (Transport), เมืองหลวงแห่งอาหารและ การท่องเที่ยว (Food Metropolis) และเมือง แห่งสุขภาพ (Healthy City) รองรับสังคม ผู้สูงอายุ (Aging) และบริบทโลก (Global Content) ยท.ที่ ๒ สร้างความแข็งแกร่งระดับพื้นที่ให้ สามารถรองรับการขยายตัวทางเศรษฐกิจและ กระจายความเจริญ สร้างความสุขให้กับ ประชาชนในทุกระดับ	ยท.ที่ ๒ พัฒนาโครงสร้างพื้นฐาน ระบบโลจิสติกส์ เมือง ชุมชนอย่างเป็นระบบ พัฒนาการบริหารจัดการน้ำ ทรัพยากรธรรมชาติและสิ่งแวดล้อมอย่างสมดุลและยั่งยืน ยท.ที่ ๓ การพัฒนาเมืองและยกระดับคุณภาพชีวิตและ ความปลอดภัยของประชาชน ส่งเสริมการบริการทาง การแพทย์และการศึกษา สู่การเป็นสังคมเมืองน่าอยู่	ยท.ที่ ๑ การเสริมสร้างและพัฒนา ศักยภาพทุนมนุษย์ ยท.ที่ ๖ การบริหารจัดการในภาครัฐ การป้องกันการทุจริตประพฤติมิชอบ และธรรมาภิบาลในสังคมไทย ยท.ที่ ๑๐ ความร่วมมือระหว่างประเทศ เพื่อการพัฒนา	ยท.ที่ ๓ ด้านการ พัฒนาและเสริมสร้าง ศักยภาพคน ยท.ที่ ๖ ด้านการปรับ สมดุลและพัฒนาระบบ การบริหารจัดการ ภาครัฐ
ยท.ที่ ๖ ด้านการ บริการสาธารณะ	ยท.ที่ ๖ ด้านการ บริการสาธารณะ	ยท.ที่ ๑ พัฒนานครปฐมให้เป็นเมืองอัจฉริยะ (Smart City) โดยเน้นด้านการขนส่ง (Transport), เมืองหลวงแห่งอาหารและการ ท่องเที่ยว (Food Metropolis) และเมือง แห่งสุขภาพ (Healthy City) รองรับสังคม ผู้สูงอายุ (Aging) และบริบทโลก (Global Content) ยท.ที่ ๒ สร้างความแข็งแกร่งระดับพื้นที่ให้ สามารถรองรับการขยายตัวทางเศรษฐกิจและ กระจายความเจริญ สร้างความสุขให้กับ ประชาชนในทุกระดับ	ยท.ที่ ๒ พัฒนาโครงสร้างพื้นฐาน ระบบโลจิสติกส์ เมือง ชุมชนอย่างเป็นระบบ พัฒนาการบริหารจัดการน้ำ ทรัพยากรธรรมชาติและสิ่งแวดล้อมอย่างสมดุลและยั่งยืน ยท.ที่ ๓ การพัฒนาเมืองและยกระดับคุณภาพชีวิตและ ความปลอดภัยของประชาชน ส่งเสริมการบริการทาง การแพทย์และการศึกษา สู่การเป็นสังคมเมืองน่าอยู่	ยท.ที่ ๗ การพัฒนาโครงสร้างพื้นฐาน และระบบโลจิสติกส์ ยท.ที่ ๘ การพัฒนาภาค เมือง และพื้นที่ เศรษฐกิจ	ยท.ที่ ๑ ด้านความมั่นคง ยท.ที่ ๒ ด้านการสร้าง ความสามารถในการ แข่งขัน

๓. การวิเคราะห์เพื่อพัฒนาท้องถิ่น

๓.๑ การวิเคราะห์กรอบการจัดทำยุทธศาสตร์ขององค์กรปกครองส่วนท้องถิ่น

★ การวิเคราะห์สถานะแวดล้อมของจังหวัดนครปฐม

- ผลการวิเคราะห์สถานะแวดล้อมและศักยภาพ (SWOT Analysis) ของจังหวัดนครปฐมในภาพรวมสรุปเฉพาะประเด็นที่สำคัญได้ดังนี้

จุดแข็ง (Strengths)

๑. เป็นจังหวัดปริมณฑล ส่งผลให้การคมนาคมและการขนส่งสะดวก เป็นประตูสู่ชายแดนภาคตะวันตกและภาคใต้ และเป็นพื้นที่เชื่อมโยงจากกรุงเทพมหานครถึงชายแดนประเทศเมียนมาร์ที่ใกล้ที่สุด
๒. ทรพยากรดินและน้ำอุดมสมบูรณ์เหมาะแก่การเกษตร โดยมีแม่น้ำต้นทุนสายหลักคือ แม่น้ำท่าจีน มีระบบชลประทานครอบคลุมพื้นที่ทั้งจังหวัด
๓. ฐานการผลิตสินค้าเกษตรและอุตสาหกรรม โดยมีโรงงานอุตสาหกรรมแปรรูปขนาดใหญ่รองรับวัตถุดิบในพื้นที่ และเป็นสาขาที่ติด ๓ ลำดับแรกที่มีมูลค่าสูงสุดและมีความสำคัญในการสร้างรายได้ให้จังหวัด
๔. แหล่งเพาะปลูกข้าว พืชผักและผลไม้ที่สำคัญ ประกอบด้วย มะพร้าว น้ำหอม ส้มโอ มะม่วง ฝรั่ง ชมพู มะนาว กัลยน้ำว่า กัลยหอม ลำไย และกล้วยไม้
๕. เกษตรกรในจังหวัดเลี้ยงสัตว์เป็นอาชีพมาก โดยเฉพาะโคเนื้อ โคนม สุกร เป็ดไข่ และไก่ไข่ และมีโรงงานแปรรูปอาหารที่ทันสมัย รวมทั้งมีตลาดสุกรขนาดใหญ่ในการรองรับผลิตผล และเป็นแหล่งจำหน่ายเนื้อสุกรชำแหละที่ใหญ่ที่สุดในประเทศ
๖. การทำประมงน้ำจืด ได้แก่ กุ้งก้ามกราม ปลาน้ำจืด และสัตว์น้ำสวยงามเป็นอันดับต้นของประเทศ
๗. ฐานอุตสาหกรรมแปรรูปการเกษตร โดยมูลค่าอุตสาหกรรมของจังหวัดเป็นสัดส่วนร้อยละ ๕๔.๒ ของผลิตภัณฑ์มวลรวมกลุ่มจังหวัด และปัจจุบัน อุตสาหกรรมอาหารมีฐานการส่งออกร้อยละ ๗๐ เป็นตลาดต่างประเทศ
๘. ผลิตภาพแรงงานของจังหวัดอยู่ในเกณฑ์ค่อนข้างสูงกว่าค่าเฉลี่ยของประเทศ โดยมีผลิตภาพแรงงานเท่ากับ ๓๐๔,๐๐๐ บาท/คน เมื่อเทียบกับค่าเฉลี่ยผลิตภาพแรงงานของประเทศเท่ากับ ๑๑๐,๘๕๕ บาท/คน
๙. แหล่งอารยธรรมสำคัญที่มีประวัติความเป็นมายาวนาน จึงมีความได้เปรียบด้านการท่องเที่ยวเชิงประวัติศาสตร์ ศาสนา และเชิงวัฒนธรรม ที่โดดเด่นระดับประเทศ
๑๐. เมืองศูนย์กลางการศึกษาของภูมิภาค โดยมีสถาบันการศึกษาทุกระดับ มีมหาวิทยาลัยชั้นนำที่มีชื่อเสียงอยู่ในพื้นที่ โดยค่าดัชนีความก้าวหน้าของคน (HAI) ปี ๒๕๖๐ ด้านการศึกษาเท่ากับ ๐.๖๙๐๓ คิดเป็นอันดับที่ ๕ ของประเทศ และยังติดอันดับ ๕ จังหวัดที่มีความก้าวหน้าทางการศึกษามากที่สุดในภาคกลาง
๑๑. การบูรณาการความร่วมมือในการแก้ไขปัญหาทางสังคมของชุมชน ร่วมกับองค์กรปกครองส่วนท้องถิ่น สถาบันการศึกษา และภาคเอกชน ได้เป็นอย่างดี
๑๒. มีโรงพยาบาลเฉพาะทางที่มีประสิทธิภาพ

จุดอ่อน (Weaknesses)

๑. ภูมิประเทศเป็นที่ราบลุ่ม ทำให้เกิดปัญหาด้านการระบายน้ำ จึงประสบปัญหาน้ำท่วมขังในบางพื้นที่ โดยเฉพาะอย่างยิ่งบริเวณริมแม่น้ำท่าจีน
๒. ถนนสายหลักมีสภาพชำรุด ไม่ปลอดภัยในการคมนาคมขนส่ง ขาดระบบขนส่งมวลชนที่มีคุณภาพ และขาดการจัดการโลจิสติกส์อย่างมีประสิทธิภาพ
๓. ผู้ประกอบการหรือผู้ผลิตของจังหวัดยังไม่สามารถสร้างอำนาจการต่อรองในการขายสินค้าหรือกำหนดราคาสินค้า
๔. เกษตรกรใช้สารเคมีในการผลิตเป็นจำนวนมาก เกิดสารเคมีตกค้างในดิน ดินเสื่อมสภาพ ส่งผลให้ต้นทุนการผลิตสินค้าของภาคการเกษตรสูงเพิ่มขึ้น การผลิตพืชเกษตรส่วนใหญ่ยังไม่ได้มาตรฐาน GAP และยังคงขาดแหล่งจำหน่ายสินค้าเกษตรปลอดภัยโดยตรง รวมถึงการปรับเปลี่ยนทัศนคติในการทำการเกษตรหรือการปรับตัวให้เข้ากับสังคมที่เปลี่ยนไปอย่างรวดเร็ว
๕. การขยายฟาร์มเลี้ยงสัตว์เป็นไปได้ยากเนื่องจากชุมชนเมืองขยายตัวมากและที่ดินมีราคาแพง รวมทั้งก่อให้เกิดมลภาวะทางกลิ่น และน้ำเสีย
๖. มาตรฐานในการเพาะเลี้ยงสัตว์น้ำยังต่ำกว่าเกณฑ์ที่ประเทศนำเข้ากำหนด โดยเฉพาะอย่างยิ่ง คุณภาพสัตว์น้ำ ความปลอดภัยต่อผู้บริโภค การป้องกันการเกิดผลกระทบต่อสิ่งแวดล้อมรวมทั้งมีตลาดกลางซื้อ-ขาย สัตว์น้ำ ไม่เพียงพอ ไม่สามารถรองรับผลผลิตได้ทั้งปี
๗. ผู้ประกอบการขาดแคลนแรงงานไทย ทำให้จำเป็นต้องจ้างแรงงานต่างด้าวเพื่อให้กิจการสามารถดำเนินการได้อย่างต่อเนื่อง
๘. ขาดการเชื่อมโยงแหล่งท่องเที่ยวภายในจังหวัด และพัฒนาแหล่งท่องเที่ยว สินค้า บริการ ด้านการท่องเที่ยวให้ได้มาตรฐาน และมีความปลอดภัย รวมทั้งสร้างธุรกิจต่อเนื่องใหม่ๆ เพื่อดึงดูดนักท่องเที่ยวกลุ่มใหม่
๙. ขาดแคลนครูและบุคลากรทางการศึกษา ที่มีความชำนาญในการจัดการการเรียนรู้ สาขาวิชาหลัก ได้แก่ ภาษาไทย สังคมศึกษา ภาษาอังกฤษ คณิตศาสตร์ วิทยาศาสตร์ ส่งผลให้การทดสอบระดับชาติขั้นพื้นฐาน (O-NET) ชั้น ม.๓ ที่ถึงแม้ว่าอยู่ในเกณฑ์ที่สูงกว่าค่าเฉลี่ยของประเทศ แต่ยังคงต่ำกว่าเกณฑ์มาตรฐานที่กำหนดไว้ร้อยละ ๕๐
๑๐. สถานพยาบาลที่ได้รับการรับรองคุณภาพ HA มีปริมาณต่ำกว่าเกณฑ์ค่าเฉลี่ยในระดับประเทศ และปัญหาความแออัดของผู้มารับบริการ ผสมกับจำนวนบุคลากรและอุปกรณ์ทางการแพทย์ไม่เพียงพอ
๑๑. จังหวัดมีเส้นทางรอยต่อกับกรุงเทพมหานครและจังหวัดปริมณฑล ซึ่งเป็นปัจจัยที่เอื้อต่อการลักลอบลำเลียงและการแพร่กระจายของยาเสพติด จากข้อมูลดัชนีความก้าวหน้าของคน (HAI) ผลการจับกุมคดียาเสพติดของจังหวัด เท่ากับ ๙๙๕ รายต่อประชากรแสนคน สูงกว่าค่าเฉลี่ยของประเทศ ซึ่งมีค่าเท่ากับ ๗๑๗.๗ รายต่อประชากรแสนคน
๑๒. ปริมาณขยะของจังหวัดมีแนวโน้มสูงขึ้นอย่างต่อเนื่อง และมีปริมาณสูงกว่าค่าเฉลี่ยของประเทศ โดยปัจจุบัน จังหวัดมีปริมาณขยะ ๔๔๒,๓๙๑ ตัน/ปี แต่ค่าเฉลี่ยปริมาณขยะในระดับประเทศอยู่ที่ ๒๔๗,๑๐๕ ตัน เป็นผลมาจากการเติบโตทางด้านเศรษฐกิจ ชุมชนเมือง และภาคการท่องเที่ยว
๑๓. คุณภาพน้ำของแม่น้ำท่าจีนโดยรวมอยู่ในเกณฑ์เสื่อมโทรมถึงเสื่อมโทรมมากซึ่งวัดโดยเกณฑ์ดัชนีคุณภาพน้ำทั่วไป หรือ Water Quality Index (WQI) รวมทั้ง มีปริมาณน้ำเสียจากฟาร์มปศุสัตว์ การเพาะเลี้ยงสัตว์น้ำ การเกษตรกรรม โรงงานอุตสาหกรรม และน้ำเสียจากชุมชน
๑๔. การประสบปัญหาน้ำทะเลหนุน ส่งผลกระทบให้น้ำกร่อย เค็ม และเกิดภาวะน้ำล้นตลิ่งในบริเวณพื้นที่ริมแม่น้ำท่าจีน

โอกาส (Opportunities)

๑. นโยบายของรัฐให้ความสำคัญกับ Food Safety Zoning การบริหารจัดการพื้นที่เกษตรกรรม (Zoning) การเป็น Smart Farmer การบริหารจัดการน้ำ ซึ่งสร้างโอกาสให้จังหวัดสามารถบริหารจัดการพื้นที่เพื่อการเกษตรปลอดภัย
๒. รัฐบาลให้ความสำคัญกับการพัฒนาเมืองอุตสาหกรรมเชิงนิเวศ เพื่อให้ภาคอุตสาหกรรม ลดผลกระทบต่อสิ่งแวดล้อม
๓. นโยบายครัวไทยสู่ครัวโลก สนับสนุนให้ผู้ประกอบการจังหวัดสามารถผลิต แปรรูปสินค้าเกษตร และส่งออก
๔. ภาครัฐมีนโยบายการเพิ่ม ศักยภาพการบริการเชิงรุกของโรงพยาบาลส่งเสริมสุขภาพตำบล (รพ.สต.) โดยทีมสหวิชาชีพออกไปให้บริการผู้ป่วยที่บ้านและชุมชน
๕. นโยบายส่งเสริมการท่องเที่ยวของรัฐบาล สนับสนุนให้จังหวัดพัฒนาแหล่งท่องเที่ยวเชิงประวัติศาสตร์ วิทยาศาสตร์ และวัฒนธรรมเพื่อดึงดูดนักท่องเที่ยวได้มากขึ้น
๖. การก่อสร้างท่าเรือน้ำลึกทวายในประเทศเพื่อนบ้าน สร้างโอกาสให้จังหวัดสามารถพัฒนาเชื่อมโยงโครงข่ายขนส่งระดับภูมิภาค
๗. การเข้าสู่ประชาคมอาเซียน ทำให้มีตลาดขนาดใหญ่ สามารถรองรับผลผลิตที่หลากหลายและมีคุณภาพ และเชื่อมโยงด้านการตลาดเพื่อเพิ่มช่องทางการจำหน่ายสินค้าเกษตร อาหาร และการท่องเที่ยว
๘. กระแสความต้องการบริโภคสินค้าเกษตรปลอดภัยและเกษตรอินทรีย์ในระดับโลกเพิ่มสูงขึ้น ส่งผลให้จังหวัดสามารถผลิตสินค้าเกษตรปลอดภัยและเกษตรอินทรีย์เพื่อจำหน่ายทั้งในและต่างประเทศ
๙. การพัฒนาเทคโนโลยีและนวัตกรรมสร้างโอกาสให้จังหวัดสามารถนำมาใช้พัฒนากระบวนการผลิต การตลาด การบริการ ทั้งภาคอุตสาหกรรม ภาคการเกษตร ภาคบริการ ได้อย่างมีประสิทธิภาพมากขึ้น
๑๐. ระบบเทคโนโลยีสารสนเทศและการสื่อสารที่ทันสมัยสร้างโอกาสให้จังหวัดสามารถประชาสัมพันธ์แหล่งท่องเที่ยว สินค้า และบริการผ่านระบบออนไลน์ ทำให้ช่วยลดต้นทุนการตลาด และสามารถเผยแพร่ข้อมูลข่าวสาร ด้านการท่องเที่ยวไปได้ทั้งในและต่างประเทศอย่างกว้างขวาง
๑๑. โครงการรถไฟความเร็วสูงของรัฐบาลที่เชื่อมโยงในสถานที่ต่างๆ ที่จะทำให้การขยายตัวของกลุ่มนักท่องเที่ยวเพิ่มสูงขึ้น (โอกาสในการรองรับหรือดึงดูดนักท่องเที่ยวให้เข้ามาจังหวัด)

อุปสรรค (Threats)

๑. ข้อจำกัดในการนำเข้าสินค้าของแต่ละประเทศมีมาตรฐานแตกต่างกัน และมีการใช้มาตรการที่ไม่ใช่ภาษี (Non-Tariff Barriers: NTB) เป็นเครื่องมือในการปกป้องการนำเข้าสินค้ามากขึ้น โดยเฉพาะมาตรการด้านสุขอนามัย และสุขอนามัยพืช (Sanitary and Phytosanitary Standard: SPS)
๒. สินค้าของประเทศคู่แข่งที่มีต้นทุนต่ำกว่าและคุณภาพดีกว่าเข้ามาแข่งขันในตลาดของไทยมากขึ้น ส่งผลให้มีการแย่งส่วนแบ่งในตลาดการส่งออกสินค้าเกษตรบางชนิด
๓. มาตรฐานเกษตรอินทรีย์ มาตรฐานเกษตรปลอดภัยมีข้อกำหนดที่ส่งผลให้เกษตรกรปฏิบัติตามได้ยาก และเนื่องจากเกษตรกรขาดความรู้ในการผลิตตามมาตรฐาน ขาดการส่งเสริมด้านตลาดและราคาที่เป็นแรงจูงใจแก่เกษตรกร
๔. อุตสาหกรรมบางประเภทอาจได้รับผลกระทบจากการไหลบ่าของแรงงานที่เข้ามาแข่งขัน รวมทั้งแรงงานฝีมือสามารถออกไปทำงานในประเทศคู่สัญญาทำให้เกิดปัญหาขาดแรงงานที่มีทักษะสูง
๕. การเปลี่ยนแปลงภูมิอากาศของโลก และปัญหาภัยธรรมชาติ ส่งผลกระทบด้านการเกษตร เช่น ผลผลิตน้อยลง ผลผลิตไม่คงที่ ด้านสังคมเกิดโรคระบาด โรคติดต่อ และการเคลื่อนย้ายแรงงาน

๖. การเข้าสู่สังคมผู้สูงอายุของประเทศไทย เพื่อการพัฒนาคุณภาพชีวิตในทุกช่วงวัย
๗. แนวโน้มต่างด้าวที่เพิ่มสูงขึ้นในกรณีของแรงงาน (เป็นไปได้ทั้งโอกาสและอุปสรรค) และในกรณีของการบริหารจัดการการใช้ทรัพยากรและสิ่งแวดล้อม
๘. ผลผลิตสินค้าที่จังหวัดผลิตได้ ผู้ผลิตไม่สามารถเป็นผู้กำหนดราคาสินค้า ทำให้ผู้ผลิตต้องแบกรับต้นทุนของการผันผวนของราคาตลาดทั้งในประเทศและต่างประเทศ

★ ผลการวิเคราะห์ปัจจัยและสถานการณ์การเปลี่ยนแปลงที่มีผลต่อการพัฒนาท้องถิ่น

ด้วยเทคนิค SWOT Analysis (จุดแข็ง จุดอ่อน โอกาสและอุปสรรค) ตามประเด็นยุทธศาสตร์แต่ละด้าน ดังนี้

๑. ด้านการศึกษา ศาสนา และวัฒนธรรม

ปัจจัยภายใน

จุดแข็ง (Strength:S)	จุดอ่อน (Weakness:W)
๑. เป็นภารกิจ/อำนาจหน้าที่ตามกฎหมายของ อปท. ๒. องค์กรมีความพร้อมในการดำเนินงานด้านการศึกษา ศาสนา และวัฒนธรรม ๓. ผู้บริหารท้องถิ่นให้ความสำคัญในการพัฒนาคุณภาพการศึกษาให้ได้มาตรฐานทุกระดับ ๔. องค์กรได้รับการยอมรับ ตลอดจนมีการประสานงาน และให้ความร่วมมือจากหน่วยงาน/สถานศึกษา เป็นอย่างดี มาโดยตลอด ๕. การจัดสรรงบประมาณสามารถดำเนินการได้อย่างรวดเร็ว	๑. ความเชี่ยวชาญ ๒. องค์กรความรู้เฉพาะด้าน

ปัจจัยภายนอก

โอกาส (Opportunity:O)	อุปสรรค (Threat:T)
๑. เป็นนโยบายที่รัฐบาลให้ความสำคัญ ๒. มีสถาบันการศึกษา แหล่งการศึกษาที่หลากหลายในทุกระดับ ๓. อยู่ในเขตปริมณฑล – การคมนาคมสะดวก ๔. ตามรัฐธรรมนูญกำหนดให้เรียนฟรี ๑๒ ปี ๕. เป็นศูนย์กลางด้านศาสนา วัฒนธรรม ประเพณี และประวัติศาสตร์ ๖. เป็นศูนย์กลางประวัติศาสตร์และวัฒนธรรมสมัยทวารวดี ๗. มีกลุ่มอนุรักษ์ประเพณีวัฒนธรรมไทยทรงดำในท้องถิ่น ๘. มีหน่วยงานส่งเสริมด้านวัฒนธรรมประจำจังหวัด	๑. บุคลากรครูผู้สอนในสถานศึกษาไม่เพียงพอ และส่วนใหญ่สอนไม่ตรงสาขาวิชาชีพ ๒. โรงเรียนประถม – มัธยม ยังขาดแคลนสื่อเทคโนโลยีสารสนเทศ สื่อการเรียนการสอน และวัสดุทางการศึกษาที่มีประสิทธิภาพ ๓. สถานศึกษา ขาดงบประมาณในการพัฒนาศักยภาพของบุคลากรทางการศึกษา ๔. ค่านิยมและวัฒนธรรมของชาวต่างชาติเข้ามา มีบทบาทต่อสังคมไทยมากขึ้น ๕. ผู้ปกครองยังมีค่านิยมส่งบุตรหลานเข้าโรงเรียนที่มีชื่อเสียง ๖. ข้อจำกัดการศึกษาของคนในสังคม ทำให้วิถีการดำเนินชีวิตของคนไทยเปลี่ยนแปลงไป ๗. ขาดความต่อเนื่องในการส่งเสริมการสืบทอดวัฒนธรรมประเพณีท้องถิ่น ๘. สภาพเศรษฐกิจปัจจุบัน ส่งผลต่อการศึกษาของเยาวชน

๒. ด้านเศรษฐกิจ

ปัจจัยภายใน

จุดแข็ง (Strength:S)	จุดอ่อน (Weakness:W)
<p>๑. ผู้บริหารท้องถิ่นให้ความสำคัญ</p> <p>๒. การจัดสรรงบประมาณสามารถดำเนินการได้อย่างรวดเร็ว</p> <p>๓. องค์กรมีความสามารถประสานการดำเนินงานและให้ความร่วมมือจากหน่วยงานภาครัฐราชการที่เกี่ยวข้อง/ภาคเอกชนได้เป็นอย่างดี</p>	<p>๑. ขาดบุคลากรที่มีความรู้ความสามารถในการบริหารงานด้านเศรษฐกิจ</p> <p>๒. ขาดบุคลากรที่มีความรู้ความสามารถด้านเศรษฐกิจชุมชน และการพัฒนาอาชีพด้านต่าง ๆ</p> <p>๓. ขาดฐานข้อมูลด้านเศรษฐกิจชุมชนในจังหวัด</p> <p>๔. ประกาศคณะกรรมการการกระจายอำนาจให้แก่ อปท. ไม่เอื้อต่อการดำเนินงาน</p>

ปัจจัยภายนอก

โอกาส (Opportunity:O)	อุปสรรค (Threat:T)
<p>๑. เป็นนโยบายที่รัฐบาลให้ความสำคัญ (นโยบายครัวไทยสู่ครัวโลก)</p> <p>๒. การเกษตรกรรมเป็นสาขาการผลิตที่สำคัญของจังหวัด</p> <p>๓. สินค้าภาคเกษตรกรรมของจังหวัดมีชื่อเสียง และมีพืชเศรษฐกิจและการปศุสัตว์ที่สำคัญของจังหวัด เช่น ข้าว อ้อย มะพร้าว ส้มโอ ถั่วลิสง กล้วยไม้ สุกร เป็ด ไก่ เป็นต้น</p> <p>๔. พื้นที่อุดมสมบูรณ์ มีแม่น้ำท่าจีนไหลผ่าน เหมาะแก่การทำเกษตร และอุตสาหกรรมต่าง ๆ</p> <p>๕. อยู่ในเขตปริมณฑล การคมนาคมขนส่งสะดวก</p> <p>๖. มีแหล่งวัตถุดิบ ผลผลิตจำหน่ายได้ตลอดปี</p> <p>๗. มีสินค้าและผลิตภัณฑ์ชุมชนท้องถิ่นครอบคลุมทุกพื้นที่</p> <p>๘. มีสินค้า OTOP ระดับ ๕ ดาว และ ระดับ ๔ ดาว หลายประเภทที่มีชื่อเสียง</p> <p>๙. กระแสความต้องการบริโภคสินค้าเกษตรปลอดภัย เกษตรอินทรีย์ เนื่องจากคนส่วนใหญ่ให้ความสำคัญกับสุขภาพที่ดีมากขึ้น</p>	<p>๑. สภาพการณ์ทางเศรษฐกิจในระดับประเทศ ระดับภูมิภาค ส่งผลกระทบต่อการพัฒนาเศรษฐกิจในระดับท้องถิ่น</p> <p>๒. ค่าครองชีพที่สูงขึ้น</p> <p>๓. สภาพอากาศมีการเปลี่ยนแปลงอยู่ตลอดเวลา</p> <p>๔. เทคโนโลยีสมัยใหม่มีราคาแพง</p> <p>๕. การกีดกันทางการค้า และการแย่งส่วนแบ่งในตลาดการส่งออกสินค้าเกษตรบางชนิด</p> <p>๖. ราคาผลิตผลทางการเกษตรต่ำ แต่ต้นทุนการผลิตสูง</p> <p>๗. การใช้สารเคมีในภาคการเกษตร</p> <p>๘. ขาดการวางโครงสร้างการบริหารจัดการ และการวางแผนด้านการตลาด</p> <p>๙. ความร่วมมือระหว่างภาครัฐ ภาคเอกชน และผู้ประกอบการ ยังมีน้อย</p> <p>๑๐. ขาดการรวมกลุ่มของเกษตรกร การมีส่วนร่วมของชุมชน เป็นลักษณะต่างคนต่างทำ</p>

๓. ด้านสังคม

ปัจจัยภายใน

จุดแข็ง (Strength:S)	จุดอ่อน (Weakness:W)
<p>๑. ผู้บริหารท้องถิ่นให้ความสำคัญ</p> <p>๒. เป็นภารกิจ/อำนาจหน้าที่ตามกฎหมายของ อปท.</p> <p>๓. มีงบประมาณในการดำเนินการ, การจัดสรรงบประมาณ เป็นไปด้วยความรวดเร็ว</p> <p>๔. การประสานงาน ประสานความร่วมมือ กับหน่วยงานต่าง ๆ ที่เกี่ยวข้องเป็นไปด้วยดี</p> <p>๕. มีการจัดตั้งศูนย์ปฏิบัติการต่อสู้เพื่อเอาชนะยาเสพติด องค์การบริหารส่วนจังหวัดนครปฐม (ศตส.อบจ.นฐ.)</p> <p>๖. มีสถานสงเคราะห์คนชราที่ได้รับการถ่ายโอน ๒ แห่ง</p> <p>๗. มีบุคลากรในการปฏิบัติงานด้านการบรรเทาสาธารณภัย</p>	<p>๑. ประกาศคณะกรรมการการกระจายอำนาจให้แก่ อปท. ไม่เอื้อต่อการดำเนินงาน</p> <p>๒. ขาดบุคลากรที่มีความรู้ความเชี่ยวชาญเฉพาะด้าน</p> <p>๓. ยานพาหนะในการปฏิบัติงานบรรเทาสาธารณภัยมีน้อย</p> <p>๔. การดำเนินงานของภาคีเครือข่ายในการพัฒนาไม่ต่อเนื่องเท่าที่ควร</p>

ปัจจัยภายนอก

โอกาส (Opportunity:O)	อุปสรรค (Threat:T)
<p>๑. <u>การกีฬา</u></p> <ul style="list-style-type: none"> - รัฐส่งเสริมกีฬาและการออกกำลังกาย - ประชาชนส่วนใหญ่ให้ความสนใจในการดูแลรักษาสุขภาพโดยการเล่นกีฬามากขึ้น - มีสนามกีฬาสาธารณะ <p>๒. <u>ยาเสพติด</u></p> <ul style="list-style-type: none"> - รัฐบาลให้ความสำคัญในการแก้ไขปัญหายาเสพติด - ทุกภาคส่วนให้ความสนใจในการแก้ไขปัญหา - มีแหล่งบำบัดฟื้นฟูทุกโรงพยาบาล - มีกฎ ระเบียบ ข้อบังคับที่ใช้ในชุมชน - มีบุคลากรกระจายอยู่ในพื้นที่ช่วยสอดส่องดูแล <p>๓. <u>สังคมสงเคราะห์</u></p> <ul style="list-style-type: none"> - นโยบายการกระจายอำนาจสู่ท้องถิ่น - พรบ.ส่งเสริมการจัดสวัสดิการสังคม, พรบ.เด็ก, พรบ.ผู้สูงอายุ - มีการจัดสวัสดิการภายในชุมชน <p>๔. <u>ความปลอดภัยในชีวิตและทรัพย์สิน</u></p> <ul style="list-style-type: none"> - กระแสประชาคมโลก ให้ความสำคัญด้านความปลอดภัยในชีวิตและทรัพย์สิน - ในชุมชนมีองค์กรและหน่วยงานที่จะดูแลความปลอดภัย - เป็นที่ตั้งของสถานีตำรวจภูธรภาค ๗ - มีศูนย์ อพปร. ทุกตำบล ที่ปฏิบัติงานได้ทันที <p>๕. <u>สาธารณสุข</u></p> <ul style="list-style-type: none"> - มี รพ.ส่งเสริมสุขภาพประจำตำบล ครอบคลุมตำบล - บุคลากรด้านสาธารณสุข อาสาสมัครสาธารณสุขทุกพื้นที่ - มีเครือข่ายด้านสุขภาพ ชมรมส่งเสริมสุขภาพ - ประชาชนให้ความสำคัญด้านสาธารณสุขมากขึ้น 	<p>๑. <u>การกีฬา</u></p> <ul style="list-style-type: none"> - การสนับสนุนจากหน่วยงานภายนอกไม่เหมาะสมกับความต้องการของชุมชน - ขาดพื้นที่สาธารณะในการเล่นกีฬา - ขาดอุปกรณ์ในการเล่นกีฬา - ขาดผู้มีความรู้ความสามารถ ผู้เชี่ยวชาญเฉพาะด้านในการให้คำแนะนำอย่างถูกวิธี <p>๒. <u>ยาเสพติด</u></p> <ul style="list-style-type: none"> - มีการลักลอบการผลิต จำหน่าย และใช้เป็นเส้นทาง การส่งออกยาเสพติด - พฤติกรรมการเรียนรู้ - ขาดการติดตามผู้ติดยาเสพติดในพื้นที่ - ความเข้มแข็งของสถาบันครอบครัว ชุมชน - ความเจริญทางวัตถุ/ ค่านิยมในสังคมปัจจุบัน <p>๓. <u>สังคมสงเคราะห์</u></p> <ul style="list-style-type: none"> - ขาดโอกาสในการเข้าถึงบริการ - ไม่รู้สิทธิของตนเองในการขอรับความช่วยเหลือ - ผู้สูงอายุถูกทอดทิ้ง/ จำนวนผู้สูงอายุในสังคมที่เพิ่มขึ้น <p>๔. <u>ความปลอดภัยในชีวิตและทรัพย์สิน</u></p> <ul style="list-style-type: none"> - มีปัญหาอาชญากรรมจากต่างชาติ - เจ้าหน้าที่ไม่เพียงพอและดูแลไม่ทั่วถึง - ระเบียบวินัย/ การไม่ปฏิบัติตามกฎหมาย - การเข้าสู่ประชาคมอาเซียนของประเทศ ทำให้เกิดปัญหาด้านความปลอดภัยในชีวิตและทรัพย์สิน - ขาดงบประมาณสนับสนุนจากภายนอก - แนวโน้มของต่างด้าวที่เพิ่มสูงขึ้น <p>๕. <u>สาธารณสุข</u></p> <ul style="list-style-type: none"> - โรคติดต่อต่าง ๆ ตามฤดูกาล เช่น ไข้หวัดนก ไข้เลือดออก - พฤติกรรมการใช้ชีวิตในสังคมปัจจุบันที่ก่อให้เกิดปัจจัยเสี่ยงต่อการเกิดโรคต่าง ๆ มากขึ้น - แนวโน้มของต่างด้าวที่เพิ่มสูงขึ้น

๔. ด้านสิ่งแวดล้อมและการท่องเที่ยว

ปัจจัยภายใน

จุดแข็ง (Strength:S)	จุดอ่อน (Weakness:W)
<ol style="list-style-type: none">ผู้บริหารท้องถิ่นให้ความสำคัญเป็นภารกิจ/อำนาจหน้าที่ตามกฎหมายของ อบท.การจัดสรรงบประมาณเป็นไปด้วยความรวดเร็วการประสานงาน/ความร่วมมือกับเครือข่ายสิ่งแวดล้อมเป็นไปด้วยดีมีกลุ่มเฝ้าระวังรักษาสิ่งแวดล้อมที่เข้มแข็ง (ชมรมเรารักแม่น้ำท่าจีน) เป็นภาคีการพัฒนา	<ol style="list-style-type: none">ประกาศคณะกรรมการการกระจายอำนาจให้แก่ อบท. ไม่เอื้อต่อการดำเนินงานฐานข้อมูลด้านสิ่งแวดล้อมและการท่องเที่ยว

ปัจจัยภายนอก

โอกาส (Opportunity:O)	อุปสรรค (Threat:T)
<ol style="list-style-type: none">เป็นนโยบายที่รัฐบาลให้ความสำคัญอยู่ในเขตปริมณฑล การคมนาคมสะดวกเป็นพื้นที่ราบลุ่ม และมีแม่น้ำท่าจีนไหลผ่าน และมีทรัพยากรธรรมชาติอุดมสมบูรณ์มีแหล่งท่องเที่ยวทางธรรมชาติ แหล่งท่องเที่ยวทางศิลปวัฒนธรรม ประวัติศาสตร์ที่สำคัญ และน่าสนใจหลายแห่งมีสวนสาธารณะขนาดใหญ่ เช่น พุทรมณฑลการจัดทำผังเมืองรวมมีการกำหนดพื้นที่สีเขียวแนวโน้มการแข่งขันด้านการท่องเที่ยวสูงขึ้น	<ol style="list-style-type: none">การพัฒนาด้านสิ่งแวดล้อมใช้งบประมาณจำนวนมากนักท่องเที่ยวขาดจิตสำนึกในการอนุรักษ์สิ่งแวดล้อมแม่น้ำลำคลองมีวัชพืช และเน่าเสียบ่อยครั้งประชาชน ผู้ประกอบการอุตสาหกรรม และผู้เลี้ยงสุกรขาดจิตสำนึกในการดูแลรักษาสิ่งแวดล้อมการบังคับใช้กฎหมาย มาตรการในการควบคุมด้านสิ่งแวดล้อมไม่เข้มงวดจริงจังแม่น้ำท่าจีนไหลผ่านหลายจังหวัด ทำให้การควบคุมดูแลทำได้ยากการพัฒนาต้องอาศัยระยะเวลา และการดำเนินการอย่างต่อเนื่อง จึงจะเห็นผลเป็นรูปธรรมขาดการพัฒนาการท่องเที่ยวอย่างเป็นระบบ และต่อเนื่องครบวงจร

๕. ด้านการบริหารจัดการที่ดี

ปัจจัยภายใน

จุดแข็ง (Strength:S)	จุดอ่อน (Weakness:W)
<ol style="list-style-type: none">ผู้บริหารท้องถิ่นให้ความสำคัญเป็นภารกิจ/อำนาจหน้าที่ตามกฎหมายของ อบท.การจัดสรรงบประมาณเป็นไปด้วยความรวดเร็วการจัดซื้อจัดจ้างเป็นไปด้วยความโปร่งใสปฏิบัติตามระเบียบกฎหมายอย่างเคร่งครัดมีการรับฟังความคิดเห็นของทุกภาคส่วน ทั้งภาครัฐ เอกชน และประชาชนเน้นการให้ประชาชนมีส่วนร่วมในการพัฒนา เช่น การประชุมประชาคมเพื่อจัดทำแผนพัฒนาท้องถิ่น การออกพื้นที่การรับฟังความคิดเห็นและข้อมูลปัญหาต่างๆ อย่างต่อเนื่อง	<ol style="list-style-type: none">การประชาสัมพันธ์ด้านต่าง ๆ ยังไม่ทั่วถึงขาดบุคลากรผู้มีความเชี่ยวชาญด้านเทคโนโลยีสารสนเทศระเบียบ กฎหมายที่เกี่ยวข้อง มีเป็นจำนวนมาก และมีการปรับเปลี่ยนบ่อยครั้ง ทำให้การปฏิบัติงานยุ่งยากขึ้น

ปัจจัยภายนอก

โอกาส (Opportunity:O)	อุปสรรค (Threat:T)
<ol style="list-style-type: none">เป็นนโยบายที่รัฐบาลให้ความสำคัญเป็นจังหวัดปริมณฑล ทำให้สามารถรับรู้ข่าวสารได้อย่างรวดเร็วระบบเทคโนโลยีสารสนเทศสมัยใหม่	<ol style="list-style-type: none">ประชาชนขาดความเข้าใจในการทำงานของภาครัฐการส่งผลให้ไม่ได้รับความร่วมมือเท่าที่ควรประชาชนยังไม่มีความเข้าใจด้านการมีส่วนร่วมทางการเมืองเท่าที่ควรประชาชนในท้องถิ่นไม่ให้ความสนใจการมีส่วนร่วมในการพัฒนาท้องถิ่นการเปลี่ยนแปลงสถานการณ์ทางการเมืองระดับประเทศ

๖. ด้านการบริการสาธารณะ

ปัจจัยภายใน

จุดแข็ง (Strength:S)	จุดอ่อน (Weakness:W)
<ol style="list-style-type: none">ผู้บริหารมีนโยบายพัฒนาด้านโครงสร้างพื้นฐานให้ได้มาตรฐานอย่างเพียงพอ และทั่วถึงเป็นภารกิจ/อำนาจหน้าที่ตามกฎหมายของ อปท.สามารถดำเนินการพัฒนาได้ครอบคลุมทั้งจังหวัดการจัดสรรงบประมาณเป็นไปด้วยความรวดเร็วมีบุคลากรและเครื่องมือเครื่องใช้เพียงพอในการปฏิบัติงานการดำเนินการ มีผลงานชัดเจน และเป็นรูปธรรม สามารถแก้ไขปัญหาความเดือดร้อนของประชาชนได้อย่างรวดเร็วการประสานงาน/ความร่วมมือกับหน่วยงานที่เกี่ยวข้อง เป็นไปด้วยดี	<ol style="list-style-type: none">มีงบประมาณในการพัฒนาไม่เพียงพอต่อความต้องการของประชาชนในท้องถิ่นประกาศคณะกรรมการการกระจายอำนาจให้แก่ อปท. ไม่เอื้อต่อการดำเนินงาน

ปัจจัยภายนอก

โอกาส (Opportunity:O)	อุปสรรค (Threat:T)
<ol style="list-style-type: none">นโยบายของรัฐบาลในการพัฒนาโครงข่ายคมนาคม ระบบโลจิสติกส์ อาทิ โครงการก่อสร้างรถไฟความเร็วสูง รถไฟรางคู่ ฯลฯจังหวัดนครปฐมอยู่ในเขตปริมณฑล มีโครงข่ายถนนทางหลวงแผ่นดินสายหลักหลายสายมีระบบสาธารณสุขโรค สาธารณูปการ ที่ทันสมัยมีผังเมืองรวมจังหวัดได้รับการถ่ายโอนทางหลวงชนบทตาม พรบ.กระจายอำนาจ	<ol style="list-style-type: none">สภาพพื้นที่ค่อนข้างต่ำ น้ำท่วมซึ่งได้ง่าย ประกอบกับพื้นที่เป็นดินอ่อน มีร่องน้ำ ทำให้พื้นผิวถนนทรุดตัวง่ายการเกิดอุทกภัยในจังหวัด ทำให้เกิดความเสียหายต่อถนนการบังคับใช้ผังเมืองไม่มีประสิทธิภาพถนนเชื่อมต่อในหมู่บ้านยังไม่ได้รับการพัฒนาอย่างทั่วถึงการบรรทุกน้ำหนักเกินและไม่ปฏิบัติตามกฎหมายจราจร

๓.๒ การประเมินสถานการณ์สภาพแวดล้อมภายนอกที่เกี่ยวข้อง

★ ผลการวิเคราะห์ปัญหาและความต้องการของประชาชนในจังหวัดนครปฐม

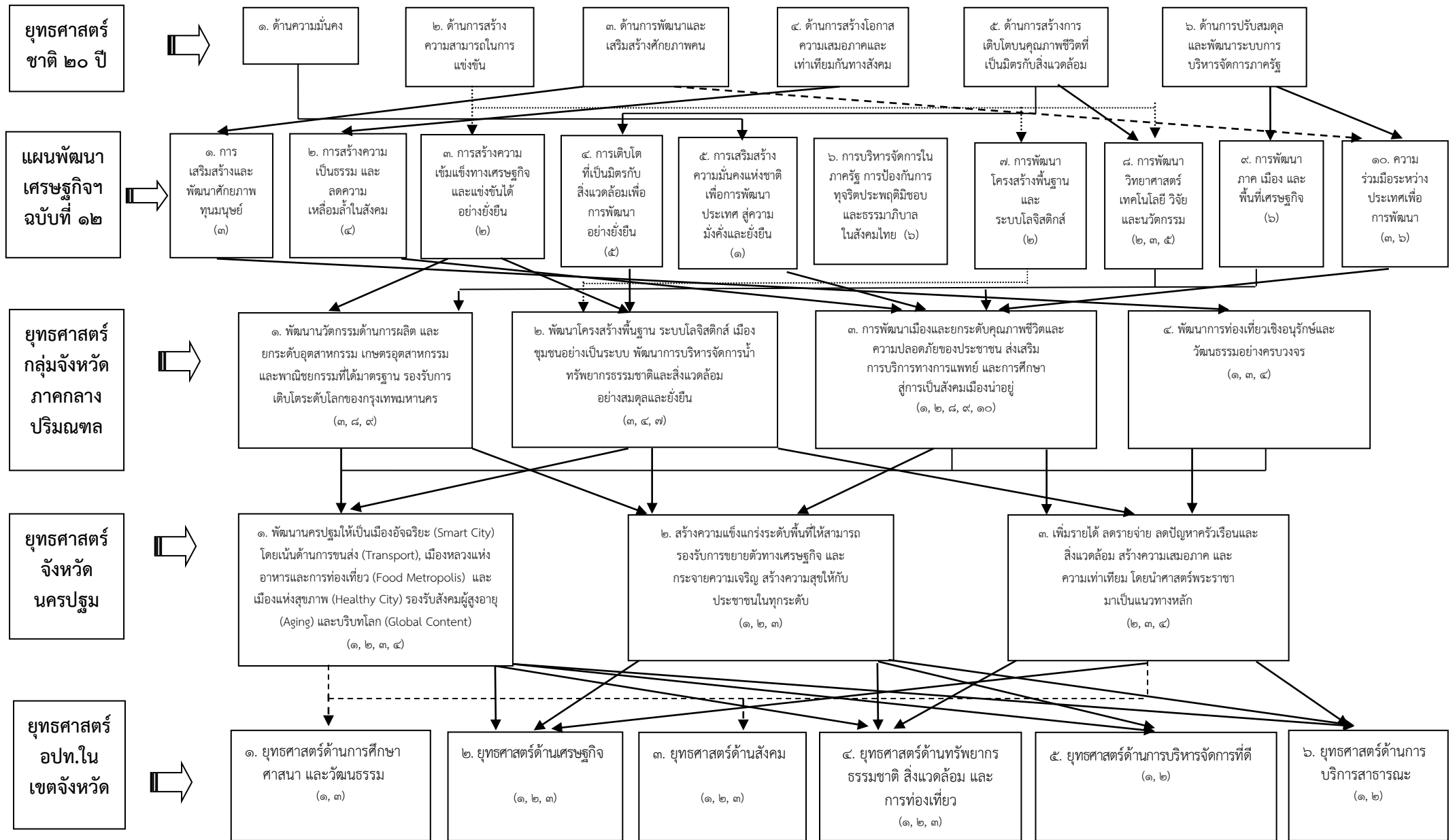
องค์การบริหารส่วนจังหวัดนครปฐม ได้รวบรวมข้อเสนอ ความคิดเห็นต่าง ๆ ต่อการพัฒนาท้องถิ่น จากทุกภาคส่วนในจังหวัด เพื่อเป็นข้อมูลในการทบทวนแผนพัฒนาขององค์การบริหารส่วนจังหวัดนครปฐม ซึ่งได้ดำเนินการตามแนวทางที่กระทรวงมหาดไทยกำหนด และมีความสอดคล้องต่อความต้องการของประชาชน ศักยภาพ การพัฒนาของท้องถิ่น และอำนาจหน้าที่ขององค์การบริหารส่วนจังหวัด ในกรณีนี้ จึงนำข้อมูลต่าง ๆ ซึ่งผ่านการ แสดงความคิดเห็นทั้งจากการประชุมประชาคม การสำรวจ/การออกพื้นที่โครงการติดตามประเมินผล ตลอดจนจากการนำเสนอโดยผ่านหน่วยงานต่าง ๆ ทั้งจากผู้นำองค์กรปกครองส่วนท้องถิ่น ผู้นำชุมชน กลุ่มอาชีพ ชมรมทุกภาคส่วน และประชาชนทั่วไป มาวิเคราะห์และสรุปปัญหา/ความต้องการของ ประชาชนในพื้นที่ ดังนี้

ปัญหา	สภาพปัญหา/สาเหตุ
๑. ด้านการศึกษา ศาสนา และวัฒนธรรม	<ol style="list-style-type: none">๑. ผลสัมฤทธิ์ทางการศึกษา โดยเฉพาะการใช้ภาษา ทั้งภาษาไทย และ ภาษาต่างประเทศของคนไทย๒. บุคลากรทางการศึกษาไม่เพียงพอและขาดความเอาใจใส่ใน การสอน และการดูแลเด็ก ส่วนใหญ่เน้นไปสอนพิเศษเพื่อ หารายได้เสริม๓. ขาดสื่อวัสดุอุปกรณ์การเรียนการสอน ครุภัณฑ์การศึกษาที่มี ประสิทธิภาพ๔. สัดส่วนบุคลากรครูต่อนักเรียน มีแนวโน้มเพิ่มสูงขึ้น ส่งผลให้การจั ดการศึกษาได้ผลไม่ดีเท่าที่ควร๕. อิทธิพลของวัฒนธรรมต่างชาติต่อวัยรุ่นสมัยใหม่
๒. ด้านเศรษฐกิจ	<ol style="list-style-type: none">๑. ปัญหาความยากจน ค่าครองชีพที่สูงขึ้น๒. การใช้สารเคมีในกระบวนการผลิต ส่งผลต่อคุณภาพชีวิตของประชาชน๓. ต้นทุนการผลิตสูง แต่ผลผลิตทางการเกษตรราคาตกต่ำ ทำให้รายได้ไม่ เพียงพอกับรายจ่าย๔. ประชาชนไม่มีเอกสารสิทธิในที่ดินทำกินของตนเอง๕. ขาดการรวมกลุ่มของเกษตรกร เป็นลักษณะต่างคนต่างทำ และ ขาดการสืบทอดองค์ความรู้๖. ขาดเครื่องมือที่ทันสมัยในการประกอบอาชีพ๗. ปัญหาพื้นที่การเกษตรจากภัยธรรมชาติ เช่น น้ำท่วม, ภัยแล้ง เป็นต้น๘. เส้นทางขนส่งสินค้าชำรุด เสียหาย ทำให้การขนส่งล่าช้า สิ้นเปลือง ค่าใช้จ่าย และพลังงานเชื้อเพลิง

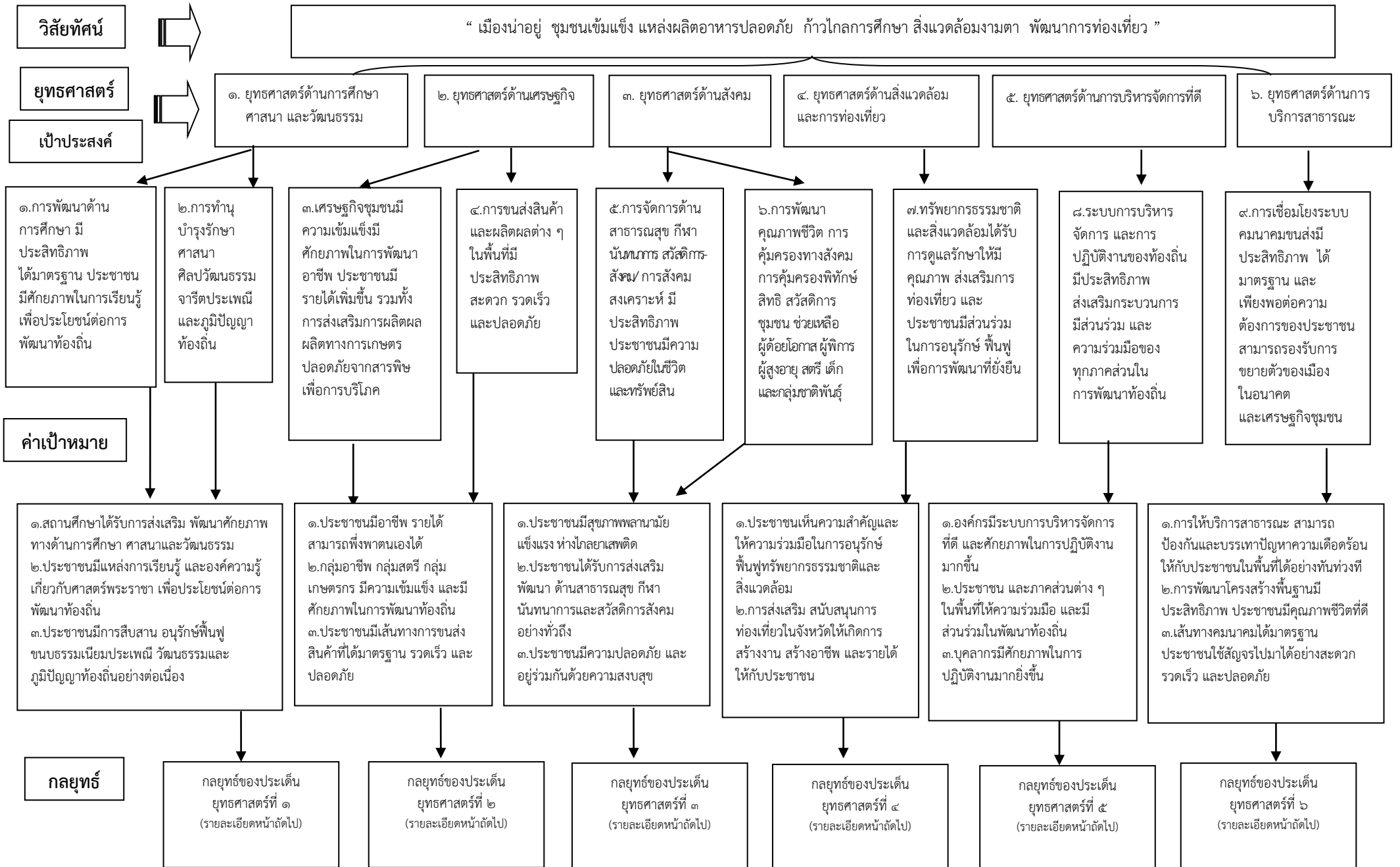
ปัญหา	สภาพปัญหา/สาเหตุ
<p>๓. ด้านสังคม</p>	<ol style="list-style-type: none"> ๑. ปัญหายาเสพติดในพื้นที่ ๒. บุคลากรด้านสาธารณสุขไม่เพียงพอ ๓. ปัญหาครอบครัว ชุมชน สังคมไม่เข้มแข็ง ๔. การขยายตัวของประชากรแฝง ทำให้เกิดปัญหาการว่างงาน แรงงานต่างด้าว อาชญากรรม โจรกรรม ๕. ปัญหาการแพร่ระบาดของโรคติดต่อ ๖. ประชาชนส่วนใหญ่มักละเว้นการปฏิบัติตามกฎหมาย ระเบียบ ข้อบังคับ ขาดจิตสำนึกสาธารณะ ๗. แผนการรองรับการเกิดอุบัติเหตุในพื้นที่ ๘. การแข่งขันรถบนท้องถนนสาธารณะของเยาวชน ๙. เยาวชนมีเพศสัมพันธ์ก่อนวัยอันควร : คุณแม่วัยใส ๑๐. การดูแลคนพิการ ผู้ด้อยโอกาส และผู้สูงอายุ จากภาครัฐ และเอกชน ยังไม่ทั่วถึง ๑๑. การเข้าสู่สังคมผู้สูงอายุ, ผู้สูงอายุถูกทอดทิ้งเพิ่มขึ้น ขาดสถานทีดูแลสุขภาพ สร้างสุข ๑๒. เด็ก : ขาดการดูแลอย่างมีคุณภาพ (พ่อแม่ต้องทำงานเลี้ยงครอบครัว) ๑๓. เยาวชน เด็กแว้น : ขาดความอ่อนน้อมถ่อมตน ดัดเสีย ไม่รู้วิธีจัดการกับสื่อ ๑๔. องค์กร ชุมชน ขาดความรู้ในการบริหารจัดการและการพัฒนาองค์กรให้เข้มแข็ง ๑๕. ขาดการสนับสนุนนักกีฬาอย่างจริงจัง
<p>๔. ด้านสิ่งแวดล้อมและการท่องเที่ยว</p>	<ol style="list-style-type: none"> ๑. ประชาชนขาดจิตสำนึกในการอนุรักษ์สิ่งแวดล้อม ๒. การปล่อยน้ำเสียลงสู่น้ำลำคลองของประชาชนและผู้ประกอบการ ๓. ปัญหาผักตบชวา วัชพืช ทำให้เกิดปัญหาการระบายน้ำ น้ำเน่าเสีย ๔. สภาพคลองตันเขิน น้ำกัดเซาะริมตลิ่ง ทำให้เกิดปัญหาน้ำท่วม ๕. การบังคับใช้กฎหมายไม่เข้มงวดจริงจัง ๖. ไม่มีระบบการบริหารจัดการน้ำที่ดี ๗. ขาดการดูแล ปรับปรุง พัฒนาแหล่งท่องเที่ยวอย่างจริงจังและต่อเนื่อง ๘. ปัญหามลพิษ มลภาวะและระบบการป้องกันความปลอดภัยแก่นักท่องเที่ยวและประชาชนในพื้นที่ ๙. ขาดการประชาสัมพันธ์ และการทำงานร่วมกันของภาคส่วนต่าง ๆ ในการพัฒนาด้านการท่องเที่ยว ๑๐. ขาดพื้นที่ทิ้งขยะ และสิ่งปฏิกูล ๑๑. ปัญหาน้ำท่วม ไม่มีอุปกรณ์เตือนภัย

ปัญหา	สภาพปัญหา/สาเหตุ
	<p>๑๒. หมู่บ้าน OTOP นวัตวิถี ๒๑ แห่ง ขาดการพัฒนาต่อยอดอย่างจริงจัง</p> <p>๑๓. ขาดการประชาสัมพันธ์ให้เป็นที่ยอมรับของคนนครปฐมและคนทั่วไป เพื่อเชื่อมต่อนโยบายส่งเสริมการท่องเที่ยวเมืองรอง</p> <p>๑๔. ขาดการส่งเสริมเส้นทางจักรยานเชื่อมพื้นที่ท่องเที่ยวของหมู่บ้าน OTOP นวัตวิถี และหมู่บ้านท่องเที่ยวอื่น</p>
๕. ด้านการบริหารจัดการที่ดี	<p>๑. ประชาชนไม่ให้ความสำคัญต่อการมีส่วนร่วมในการพัฒนาท้องถิ่น</p> <p>๒. ประชาชนขาดความรู้ ความเข้าใจในการทำงานของภาครัฐ และบทบาทอำนาจหน้าที่ในการแก้ไขปัญหา</p> <p>๓. การประชาสัมพันธ์ของหน่วยงานภาครัฐ การให้บริการประชาชนยังไม่ทั่วถึง ขาดการให้บริการเชิงรุก</p> <p>๔. การปรับเปลี่ยนผู้บริหาร ทำให้นโยบายไม่ต่อเนื่อง</p> <p>๕. ภาครัฐขาดการประสานงานและการบูรณาการการทำงานร่วมกันอย่างต่อเนื่อง</p>
๖. ด้านการบริการสาธารณะ	<p>๑. ถนนและสะพาน ชำรุดเสียหาย เป็นหลุมเป็นบ่อ ทำให้เกิดอุบัติเหตุบ่อยครั้ง</p> <p>๒. ถนนไม่ได้มาตรฐาน เนื่องจากเป็นลูกรังและแคบ ไม่มีไหล่ทาง</p> <p>๓. ระบบวิศวกรรมจราจร สัญญาณจราจรไม่ทั่วถึง</p> <p>๔. ระบบการระบายน้ำไม่มีประสิทธิภาพ เกิดปัญหาน้ำท่วมขัง</p> <p>๕. ในพื้นที่ห่างไกล ไฟฟ้าสาธารณะไม่เพียงพอต่อความต้องการ</p> <p>๖. ระบบน้ำประปาไม่ได้มาตรฐาน และไม่ทั่วถึง</p> <p>๗. ขาดความรู้เกี่ยวกับการใช้ผังเมือง</p> <p>๘. ประชาชนไม่มีระเบียบวินัย ไม่เคารพกฎหมายในการจราจร เช่น บรรทุกสินค้าเกินน้ำหนักที่กำหนดในเขตชุมชน</p>

๓.๓ ความเชื่อมโยงแผนพัฒนาจังหวัด กับยุทธศาสตร์การพัฒนาของ อปท.ในเขตจังหวัด (พ.ศ.๒๕๖๑ - ๒๕๖๕)



๓.๔ แผนผังยุทธศาสตร์ขององค์การบริหารส่วนจังหวัดนครปฐม (Strategic Map) (พ.ศ.๒๕๖๑ - ๒๕๖๕)



๓.๔ แผนผังยุทธศาสตร์ขององค์การบริหารส่วนจังหวัดนครปฐม (Strategic Map) (พ.ศ.๒๕๖๑ - ๒๕๖๕) (ต่อ)

กลยุทธ์

๑. พัฒนาการศึกษ ส่งเสริมระบบการศึกษา และสนับสนุนสื่อเทคโนโลยี นวัตกรรมทางการศึกษา เพื่อการศึกษาตลอดชีวิตสู่ประเทศไทย ๔.๐ และการเป็นเมืองอัจฉริยะ
 ๒. ส่งเสริมการจัดงานเฉลิมพระเกียรติพระบาทสมเด็จพระเจ้าอยู่หัว สมเด็จพระนางเจ้าฯ พระบรมราชินี พระบรมวงศานุวงศ์ งามราชพิธี และงานรัฐพิธี
 ๓. ส่งเสริม สนับสนุน แหล่งการเรียนรู้ต่าง ๆ และศาสตร์พระราชา เพื่อการพัฒนาท้องถิ่น
 ๔. ส่งเสริม สนับสนุนการเผยแพร่ และการปฏิบัติด้านคุณธรรมทางศาสนา จริยธรรม ศิลปวัฒนธรรม จารีตประเพณี และภูมิปัญญาท้องถิ่น
 ๕. อนุรักษ์ศิลปวัฒนธรรม โบราณสถาน โบราณวัตถุ พิพิธภัณฑสถานและศาสนสถาน
 ๖. ส่งเสริม สนับสนุน การเฝ้าระวังทางวัฒนธรรม

๑. พัฒนา ส่งเสริม และฝึกอบรมอาชีพให้ประชาชน
 ๒. ส่งเสริม และสนับสนุนการผลิต/ผลผลิตทางการเกษตรปลอดภัย จากสารพิษ สู่การเป็นเมืองแห่งอาหาร ผลิตภัณฑ์ชุมชน และอุตสาหกรรม SME
 ๓. ส่งเสริม สนับสนุน การพัฒนาเศรษฐกิจตามหลักปรัชญาของเศรษฐกิจพอเพียง
 ๔. ส่งเสริมการพัฒนาพลังงานพลังงานทดแทน และการประหยัดพลังงาน
 ๕. ส่งเสริม สนับสนุนการกระจายสินค้า พัฒนาเส้นทางขนส่งผลิตผลทางการเกษตร เกษตรอุตสาหกรรม และอุตสาหกรรม
 ๖. ส่งเสริม พัฒนาการดำเนินงานตามโครงการพระราชดำริ
 ๗. ส่งเสริม สนับสนุนการวิจัย และพัฒนานวัตกรรมสู่ประเทศไทย๔.๐

๑. ส่งเสริม สนับสนุนกีฬา และนันทนาการ
 ๒. ส่งเสริม สนับสนุนกิจการสาธารณสุข
 ๓. ป้องกัน ต่อต้าน และแก้ไขปัญหา ยาเสพติด
 ๔. ส่งเสริม สนับสนุนการพัฒนาสังคม และงานสวัสดิการสังคม
 ๕. การป้องกันและรักษาความสงบเรียบร้อยในบ้านเมือง และความปลอดภัยในชีวิตและทรัพย์สิน
 ๖. ส่งเสริม สนับสนุน และพัฒนาประสิทธิภาพในการบริหารเทศบาลนครชัยชุมชม
 ๗. เสริมสร้างความเข้มแข็งของครอบครัวและชุมชน
 ๘. การเสริมสร้างความสามัคคีในสังคมและความสามัคคีตามปณิธานพ่อหลวง

๑. พัฒนา ส่งเสริม สนับสนุน พลังงานทดแทน ทรัพยากรธรรมชาติ สิ่งแวดล้อม การจัดการขยะ การลดปริมาณขยะ และมลภาวะ
 ๒. บำรุงรักษาแม่น้ำลำคลอง แหล่งน้ำต่าง ๆ และการป้องกันน้ำท่วม และน้ำเสีย
 ๓. การดูแลรักษา และพัฒนาที่สาธารณะ
 ๔. พัฒนาและส่งเสริมการท่องเที่ยวเชิงวัฒนธรรม เชิงนิเวศ และเชิงสุขภาพ
 ๕. พัฒนา ส่งเสริม พื้นที่ที่มีศักยภาพด้านการท่องเที่ยวให้เป็นแหล่งท่องเที่ยวใหม่
 ๖. การเตรียมความพร้อมในการรองรับภัยพิบัติทางธรรมชาติ

๑. พัฒนาการบริหารจัดการที่ดีในองค์กร โดยยึดหลักการบริหารกิจการบ้านเมืองที่ดี (Good Governance) ส่งเสริมการมีส่วนร่วมของประชาชนในการพัฒนาท้องถิ่น และส่งเสริมการปกครองในระบอบประชาธิปไตย
 ๒. ส่งเสริมธรรมาภิบาล การป้องกันและปราบปรามการทุจริตและประพฤติมิชอบในการปฏิบัติราชการ
 ๓. ส่งเสริมสวัสดิการแก่ผู้บริหาร และผู้ช่วยเหลือ อปท. สมาชิกสภา อปท. ข้าราชการ ลูกจ้าง พนักงานจ้าง
 ๔. ปรับปรุง พัฒนาขีดสมรรถนะและวัฒนธรรมการทำงานของบุคลากร
 ๕. สนับสนุนการปฏิบัติงาน ปรับปรุง และพัฒนาระบบเทคโนโลยีสารสนเทศ เครื่องมือเครื่องใช้ และอาคารสถานที่
 ๖. ส่งเสริมความรู้ความเข้าใจเกี่ยวกับกิจการท้องถิ่น
 ๗. สนับสนุน ส่งเสริมการดำเนินงานพัฒนาเพื่อเสริมความมั่นคงของชาติ กระบวนการยุติธรรม และการจัดการความขัดแย้งโดยสันติวิธี

๑. ก่อสร้าง ปรับปรุง บำรุงรักษาถนน สะพาน ทางเท้า เส้นทางจักรยาน ท่อระบายน้ำ ทำเทียบเรือ ระบบการจัดการขยะ ระบบบำบัดน้ำเสีย และซ่อมแซมปรับปรุงระบบสาธารณูปโภคที่ได้รับความเสียหาย
 ๒. พัฒนาระบบจราจร และกรรมยานขนส่ง
 ๓. พัฒนาระบบไฟฟ้า ประปา และระบบโทรคมนาคม รองรับการเป็นเมืองอัจฉริยะ
 ๔. ส่งเสริม สนับสนุน การจัดทำผังเมือง การบุกรุกที่สาธารณประโยชน์
 ๕. พัฒนาแหล่งน้ำคูคลอง และระบบชลประทาน เพื่อการอุปโภค-บริโภค การเกษตร และอื่น ๆ

แผนงาน

๑.๑ แผนงานการศึกษา
 ๑.๒ แผนงานการศาสนา วัฒนธรรม และนันทนาการ

๒.๑ แผนงานบริหารงานทั่วไป
 ๒.๒ แผนงานการศึกษา
 ๒.๓ แผนงานสร้างความเข้มแข็งของชุมชน

๓.๑ แผนงานบริหารงานทั่วไป
 ๓.๒ แผนงานการรักษาความสงบภายใน
 ๓.๓ แผนงานสาธารณสุข
 ๓.๔ แผนงานสังคมสงเคราะห์
 ๓.๕ แผนงานสร้างความเข้มแข็งของชุมชน
 ๓.๖ แผนงานการศาสนา วัฒนธรรม และนันทนาการ

๔.๑ แผนงานการรักษาความสงบภายใน
 ๔.๒ แผนงานเคหะและชุมชน
 ๔.๓ แผนงานสร้างความเข้มแข็งของชุมชน
 ๔.๔ แผนงานการศาสนา วัฒนธรรม และนันทนาการ
 ๔.๕ แผนงานการเกษตร

๕.๑ แผนงานบริหารงานทั่วไป
 ๕.๒ แผนงานการศึกษา
 ๕.๓ แผนงานสร้างความเข้มแข็งของชุมชน

๖.๑ แผนงานเคหะและชุมชน
 ๖.๒ แผนงานอุตสาหกรรม และการโยธา
 ๖.๓ แผนงานการเกษตร

ส่วนที่ ๓

การนำแผนพัฒนาท้องถิ่นไปสู่การปฏิบัติ

๑. ยุทธศาสตร์การพัฒนาและแผนงาน

ที่	ยุทธศาสตร์	ด้าน	แผนงาน	หน่วยงาน รับผิดชอบหลัก	หน่วยงาน สนับสนุน	
๑	ด้านการศึกษา ศาสนา และวัฒนธรรม	๑ บริหารทั่วไป	๑.๑ บริหารงานทั่วไป			
			๑.๒ การรักษาความสงบภายใน			
			๒ บริการชุมชนและ สังคม	๒.๑ การศึกษา	กองการศึกษาฯ	
				๒.๒ สาธารณสุข		
				๒.๓ สังคมสงเคราะห์		
				๒.๔ เคหะและชุมชน		
		๒.๕ สร้างความเข้มแข็งของชุมชน				
		๒.๖ การศาสนา วัฒนธรรมและนันทนาการ	สป. ช่าง ศึกษา			
		๓ การเศรษฐกิจ	๓.๑ อุตสาหกรรมและการโยธา			
			๓.๒ การเกษตร			
			๓.๓ การพาณิชย์			
			๔ การดำเนินงานอื่น	๔.๑ งบกลาง		
				๒ ด้านเศรษฐกิจ	๑ บริหารทั่วไป	๑.๑ บริหารงานทั่วไป
๑.๒ การรักษาความสงบภายใน						
๒ บริการชุมชนและ สังคม	๒.๑ การศึกษา					กองการศึกษาฯ
	๒.๒ สาธารณสุข					
	๒.๓ สังคมสงเคราะห์					
	๒.๔ เคหะและชุมชน					
	๒.๕ สร้างความเข้มแข็งของชุมชน	สป. แผน ช่าง				
๒.๖ การศาสนา วัฒนธรรมและนันทนาการ						
๓ การเศรษฐกิจ	๓.๑ อุตสาหกรรมและการโยธา	แผน คลัง ช่าง วัสดุ				
	๓.๒ การเกษตร					
	๓.๓ การพาณิชย์					
	๔ การดำเนินงานอื่น	๔.๑ งบกลาง				
		๓ ด้านสังคม	๑ บริหารทั่วไป		๑.๑ บริหารงานทั่วไป	ทุกกอง
				๑.๒ การรักษาความสงบภายใน	สป. กองช่าง	
				๒ บริการชุมชนและ สังคม	๒.๑ การศึกษา	
๒.๒ สาธารณสุข	สป.					
๒.๓ สังคมสงเคราะห์	สป. กองช่าง					
๒.๔ เคหะและชุมชน						
๒.๕ สร้างความเข้มแข็งของชุมชน	ทุกกอง					
๒.๖ การศาสนา วัฒนธรรมและนันทนาการ	สป. กองการศึกษาฯ					

ที่	ยุทธศาสตร์	ด้าน	แผนงาน	หน่วยงาน รับผิดชอบหลัก	หน่วยงาน สนับสนุน
		๓ การเศรษฐกิจ	๓.๑ อุตสาหกรรมและการโยธา		
			๓.๒ การเกษตร		
			๓.๓ การพาณิชย์		
		๔ การดำเนินงานอื่น	๔.๑ งบกลาง		
๔	ด้านสิ่งแวดล้อมและ การท่องเที่ยว	๑ บริหารทั่วไป	๑.๑ บริหารงานทั่วไป		
			๑.๒ การรักษาความสงบภายใน	กองช่าง	
		๒ บริการชุมชนและ สังคม	๒.๑ การศึกษา		
			๒.๒ สาธารณสุข		
			๒.๓ สังคมสงเคราะห์		
			๒.๔ เคหะและชุมชน	กองช่าง	
			๒.๕ สร้างความเข้มแข็งของชุมชน	กองช่าง	
			๒.๖ การศาสนา วัฒนธรรมและนันทนาการ	สป. กองช่าง	
		๓ การเศรษฐกิจ	๓.๑ อุตสาหกรรมและการโยธา		
			๓.๒ การเกษตร	แผน คลัง ช่าง วัสดุ	
			๓.๓ การพาณิชย์		
		๔ การดำเนินงานอื่น	๔.๑ งบกลาง		
๕	ด้านการบริหารจัดการ ที่ดี	๑ บริหารทั่วไป	๑.๑ บริหารงานทั่วไป	ทุกกอง	
			๑.๒ การรักษาความสงบภายใน		
		๒ บริการชุมชนและ สังคม	๒.๑ การศึกษา	กองการศึกษาฯ	
			๒.๒ สาธารณสุข		
			๒.๓ สังคมสงเคราะห์		
			๒.๔ เคหะและชุมชน		
			๒.๕ สร้างความเข้มแข็งของชุมชน	ทุกกอง	
			๒.๖ การศาสนา วัฒนธรรมและนันทนาการ		
		๓ การเศรษฐกิจ	๓.๑ อุตสาหกรรมและการโยธา		
			๓.๒ การเกษตร		
			๓.๓ การพาณิชย์		
		๔ การดำเนินงานอื่น	๔.๑ งบกลาง		

ที่	ยุทธศาสตร์	ด้าน	แผนงาน	หน่วยงาน รับผิดชอบหลัก	หน่วยงาน สนับสนุน
๖	ด้านการบริการ	๑ บริหารทั่วไป	๑.๑ บริหารงานทั่วไป		
	สาธารณะ		๑.๒ การรักษาความสงบภายใน		
		๒ บริการชุมชนและ สังคม	๒.๑ การศึกษา		
			๒.๒ สาธารณสุข		
			๒.๓ สังคมสงเคราะห์		
			๒.๔ เคหะและชุมชน	แผน คลัง ช่าง วัสดุ	
			๒.๕ สร้างความเข้มแข็งของชุมชน		
			๒.๖ การศาสนา วัฒนธรรมและนันทนาการ		
		๓ การเศรษฐกิจ	๓.๑ อุตสาหกรรมและการโยธา	แผน คลัง ช่าง วัสดุ	
			๓.๒ การเกษตร	แผน คลัง ช่าง วัสดุ	
			๓.๓ การพาณิชย์		
		๔ การดำเนินงานอื่น	๔.๑ งบกลาง		

**บัญชีสรุปโครงการพัฒนา
แผนพัฒนาท้องถิ่น (พ.ศ.๒๕๖๑ - ๒๕๖๕)
องค์การบริหารส่วนจังหวัดนครปฐม**

ยุทธศาสตร์	ปี ๒๕๖๑		ปี ๒๕๖๒		ปี ๒๕๖๓		ปี ๒๕๖๔		ปี ๒๕๖๕		รวม ๕ ปี	
	จำนวนโครงการ	งบประมาณ (บาท)	จำนวนโครงการ	งบประมาณ (บาท)	จำนวนโครงการ	งบประมาณ (บาท)	จำนวนโครงการ	งบประมาณ (บาท)	จำนวนโครงการ	งบประมาณ (บาท)	จำนวนโครงการ	งบประมาณ (บาท)
๑. ยุทธศาสตร์การพัฒนาด้านการศึกษา ศาสนา และวัฒนธรรม												
๑.๑ แผนงาน การศึกษา	๑๔	๗๒,๗๕๐,๐๐๐	๑๖	๘๙,๑๖๕,๒๐๐	๑๖	๗๐,๙๕๐,๐๐๐	๑๖	๗๐,๙๕๐,๐๐๐	-	-	๖๒	๓๐๓,๘๑๕,๒๐๐
๑.๒ แผนงาน การศาสนา วัฒนธรรม และนันทนาการ	๙	๑๒,๓๐๐,๐๐๐	๑๒	๑๓,๑๐๐,๐๐๐	๑๓	๑๓,๔๐๐,๐๐๐	๑๓	๑๓,๔๐๐,๐๐๐	๒	๔,๐๐๐,๐๐๐	๔๙	๕๖,๒๐๐,๐๐๐
รวม	๒๓	๘๕,๐๕๐,๐๐๐	๒๘	๑๐๒,๒๖๕,๒๐๐	๒๙	๘๔,๓๕๐,๐๐๐	๒๙	๘๔,๓๕๐,๐๐๐	๒	๔,๐๐๐,๐๐๐	๑๑๑	๓๖๐,๐๑๕,๒๐๐
๒. ยุทธศาสตร์การพัฒนาด้านเศรษฐกิจ												
๒.๑ แผนงาน บริหารงานทั่วไป	๒	๕๐๐,๐๐๐	๔	๑,๒๐๐,๐๐๐	๖	๕,๒๐๐,๐๐๐	๖	๕,๒๐๐,๐๐๐	๖	๕,๒๐๐,๐๐๐	๒๔	๑๗,๓๐๐,๐๐๐
๒.๒ แผนงาน การศึกษา	๔	๔,๗๐๐,๐๐๐	๔	๒,๗๐๐,๐๐๐	๔	๒,๗๐๐,๐๐๐	๔	๒,๗๐๐,๐๐๐	-	-	๑๖	๑๒,๘๐๐,๐๐๐
๒.๓ แผนงาน สร้างความเข้มแข็งของชุมชน	๔	๓,๐๐๐,๐๐๐	๑๗	๑๓,๙๐๐,๐๐๐	๑๗	๙,๙๐๐,๐๐๐	๑๘	๑๑,๙๐๐,๐๐๐	๑๗	๙,๙๐๐,๐๐๐	๗๓	๔๘,๖๐๐,๐๐๐
๒.๔ แผนงาน อุตสาหกรรมและการโยธา	๑๐	๑๕๘,๔๒๓,๐๐๐	๑๖	๑๗๔,๑๒๓,๐๐๐	๕๑	๓๘๐,๓๗๑,๐๐๐	๕๗	๔๕๔,๗๓๙,๔๒๐	๔๔	๓๐๗,๙๙๔,๔๒๐	๑๗๘	๑,๔๗๕,๖๕๐,๘๔๐
รวม	๒๐	๑๖๖,๖๒๓,๐๐๐	๔๑	๑๙๑,๙๒๓,๐๐๐	๗๘	๓๙๘,๑๗๑,๐๐๐	๘๕	๔๗๔,๕๓๙,๔๒๐	๖๗	๓๒๓,๐๙๔,๔๒๐	๒๙๑	๑,๕๕๔,๓๕๐,๘๔๐

ยุทธศาสตร์	ปี ๒๕๖๑		ปี ๒๕๖๒		ปี ๒๕๖๓		ปี ๒๕๖๔		ปี ๒๕๖๕		รวม ๕ ปี	
	จำนวน	งบประมาณ	จำนวน	งบประมาณ	จำนวน	งบประมาณ	จำนวน	งบประมาณ	จำนวน	งบประมาณ	จำนวน	งบประมาณ
	โครงการ	(บาท)	โครงการ	(บาท)	โครงการ	(บาท)	โครงการ	(บาท)	โครงการ	(บาท)	โครงการ	(บาท)
๓. ยุทธศาสตร์การพัฒนาด้านสังคม												
๓.๑ แผนงาน บริหารงานทั่วไป	๒	๑,๑๐๐,๐๐๐	๔	๔,๙๕๐,๐๐๐	๓	๑,๑๓๐,๐๐๐	๓	๑,๑๓๐,๐๐๐	๓	๑,๑๓๐,๐๐๐	๑๕	๙,๔๔๐,๐๐๐
๓.๒ แผนงาน การรักษาความสงบภายใน	๖	๗,๖๕๐,๐๐๐	๗	๖,๗๕๐,๐๐๐	๗	๖,๗๕๐,๐๐๐	๗	๖,๗๕๐,๐๐๐	๗	๖,๗๕๐,๐๐๐	๓๔	๓๔,๖๕๐,๐๐๐
๓.๓ แผนงาน สาธารณสุข	๓	๙,๐๐๐,๐๐๐	๓	๙,๐๐๐,๐๐๐	๑๐	๓๕,๓๔๐,๐๐๐	๑๐	๓๕,๓๔๐,๐๐๐	๑๐	๓๕,๓๔๐,๐๐๐	๓๖	๑๒๔,๐๒๐,๐๐๐
๓.๔ แผนงาน สังคมสงเคราะห์	๙	๔,๖๐๐,๐๐๐	๑๔	๖,๐๓๐,๐๐๐	๒๕	๑๐,๙๑๒,๐๐๐	๒๕	๑๐,๙๑๒,๐๐๐	๒๕	๑๐,๙๑๒,๐๐๐	๙๘	๔๓,๓๖๖,๐๐๐
๓.๕ แผนงาน สร้างความเข้มแข็งของชุมชน	๕	๖,๑๐๐,๐๐๐	๖	๔,๖๐๐,๐๐๐	๑๔	๑๐,๕๕๐,๐๐๐	๑๔	๑๐,๕๕๐,๐๐๐	๑๔	๑๐,๕๕๐,๐๐๐	๕๓	๔๒,๓๕๐,๐๐๐
๓.๖ แผนงาน การศาสนา วัฒนธรรม และนันทนาการ	๔	๕,๕๐๐,๐๐๐	๗	๖,๔๔๕,๐๐๐	๙	๑๑,๔๔๕,๐๐๐	๙	๑๑,๔๔๕,๐๐๐	๖	๗,๙๔๕,๐๐๐	๓๕	๔๒,๗๘๐,๐๐๐
รวม	๒๙	๓๓,๙๕๐,๐๐๐	๔๑	๓๗,๗๗๕,๐๐๐	๖๘	๗๖,๑๒๗,๐๐๐	๖๘	๗๖,๑๒๗,๐๐๐	๖๕	๗๒,๖๒๗,๐๐๐	๒๗๑	๒๙๖,๖๐๖,๐๐๐
๔. ยุทธศาสตร์การพัฒนาด้านสิ่งแวดล้อม และการท่องเที่ยว												
๔.๑ แผนงาน การรักษาความสงบภายใน	๑	๒,๐๐๐,๐๐๐	๑	๒,๐๐๐,๐๐๐	๑	๒,๐๐๐,๐๐๐	๑	๒,๐๐๐,๐๐๐	๑	๒,๐๐๐,๐๐๐	๕	๑๐,๐๐๐,๐๐๐
๔.๒ แผนงาน เศรษฐกิจและชุมชน	๗	๑๐,๖๐๐,๐๐๐	๗	๑๐,๖๐๐,๐๐๐	๒๒	๑๔,๒๓๗,๐๑๐	๒๒	๑๔,๒๓๗,๐๑๐	๒๒	๑๔,๒๓๗,๐๑๐	๘๐	๖๓,๙๑๑,๐๓๐
๔.๓ แผนงาน สร้างความเข้มแข็งของชุมชน	๔	๑,๒๐๐,๐๐๐	๔	๑,๒๐๐,๐๐๐	๔	๑,๒๐๐,๐๐๐	๔	๑,๒๐๐,๐๐๐	๔	๑,๒๐๐,๐๐๐	๒๐	๖,๐๐๐,๐๐๐
๔.๔ แผนงาน การศาสนา วัฒนธรรม และนันทนาการ	๒	๑,๐๑๕,๐๐๐	๒	๑,๐๑๕,๐๐๐	๙	๖,๘๘๕,๐๐๐	๙	๖,๘๘๕,๐๐๐	๙	๖,๘๘๕,๐๐๐	๓๑	๒๒,๖๘๕,๐๐๐

ยุทธศาสตร์	ปี ๒๕๖๑		ปี ๒๕๖๒		ปี ๒๕๖๓		ปี ๒๕๖๔		ปี ๒๕๖๕		รวม ๕ ปี	
	จำนวน	งบประมาณ	จำนวน	งบประมาณ	จำนวน	งบประมาณ	จำนวน	งบประมาณ	จำนวน	งบประมาณ	จำนวน	งบประมาณ
	โครงการ	(บาท)	โครงการ	(บาท)	โครงการ	(บาท)	โครงการ	(บาท)	โครงการ	(บาท)	โครงการ	(บาท)
๔.๕ แผนงาน การเกษตร	๓๒	๖๖,๐๒๒,๔๐๐	๔๒	๙๒,๕๗๔,๔๐๐	๔๔	๙๘,๘๙๓,๑๕๐	๔๑	๙๓,๐๕๓,๑๕๐	๔๐	๘๙,๐๕๓,๑๕๐	๑๙๙	๔๓๙,๕๙๖,๒๕๐
รวม	๔๖	๘๐,๘๓๗,๔๐๐	๕๖	๑๐๗,๓๘๙,๔๐๐	๘๐	๑๒๓,๒๑๕,๑๖๐	๗๗	๑๑๗,๓๗๕,๑๖๐	๗๖	๑๑๓,๓๗๕,๑๖๐	๓๓๕	๕๔๒,๑๙๒,๒๘๐
๕. ยุทธศาสตร์การพัฒหน้าที่ ๕ ด้านการบริหารจัดการที่ดี												
๕.๑ แผนงาน บริหารงานทั่วไป	๓๗	๖๐,๙๘๓,๐๐๐	๔๑	๗๓,๐๕๖,๐๐๐	๔๙	๑๓๗,๕๖๖,๐๐๐	๔๘	๑๐๓,๙๒๘,๐๐๐	๔๘	๑๐๓,๙๒๘,๐๐๐	๒๒๓	๔๗๙,๕๕๑,๐๐๐
๕.๒ แผนงาน การศึกษา	๓	๑,๔๐๐,๐๐๐	๔	๑,๖๐๐,๐๐๐	๓	๑,๔๐๐,๐๐๐	๓	๑,๔๐๐,๐๐๐	-	-	๑๓	๕,๘๐๐,๐๐๐
๕.๓ แผนงาน สร้างความเข้มแข็งของชุมชน	๑	๑,๐๐๐,๐๐๐	๑	๑,๐๐๐,๐๐๐	๓	๒,๒๐๐,๐๐๐	๓	๒,๒๐๐,๐๐๐	๓	๒,๒๐๐,๐๐๐	๑๑	๘,๖๐๐,๐๐๐
รวม	๔๑	๖๓,๓๘๓,๐๐๐	๔๖	๗๕,๖๕๖,๐๐๐	๕๕	๑๔๑,๑๖๖,๐๐๐	๕๔	๑๐๗,๕๒๘,๐๐๐	๕๑	๑๐๖,๑๒๘,๐๐๐	๒๔๗	๔๙๗,๘๕๑,๐๐๐
๖. ยุทธศาสตร์การพัฒหน้าที่ ๖ ด้านการบริการสาธารณะ												
๖.๑ แผนงาน เคหะและชุมชน	๖๘	๑๕๒,๒๔๑,๐๐๐	๙๓	๒๔๗,๘๕๓,๐๐๐	๑๐๐	๓๐๕,๗๖๘,๐๐๐	๙๘	๒๖๕,๔๖๘,๐๐๐	๙๔	๒๔๐,๗๖๘,๐๐๐	๔๕๓	๑,๒๑๒,๐๙๘,๐๐๐
๖.๒ แผนงาน อุตสาหกรรมและการโยธา	๓๕๓	๒,๒๒๐,๗๔๑,๐๒๖	๔๒๕	๒,๖๙๖,๙๙๔,๐๐๐	๔๖๖	๓,๑๘๔,๔๘๐,๔๖๐	๓๙๙	๒,๗๒๖,๓๙๖,๕๖๐	๓๗๙	๒,๕๘๗,๘๑๐,๕๖๐	๒๐๒๒	๑๓,๔๑๖,๔๒๒,๖๐๖
๖.๓ แผนงาน การเกษตร	๑๗๕	๑,๐๓๒,๙๗๕,๖๘๒	๒๒๕	๒,๑๓๘,๐๕๙,๓๕๐	๒๓๗	๒,๒๑๕,๒๒๗,๑๕๐	๒๓๖	๒,๒๓๑,๗๙๒,๖๕๐	๒๓๐	๒,๑๗๘,๘๐๐,๑๕๐	๑๑๐๓	๙,๗๙๖,๘๕๔,๙๘๒
รวม	๕๙๖	๓,๔๐๕,๙๕๗,๗๐๘	๗๔๓	๕,๐๘๒,๙๐๖,๓๕๐	๘๐๓	๕,๗๐๕,๔๗๕,๖๑๐	๗๓๓	๕,๒๒๓,๖๕๗,๒๑๐	๗๐๓	๕,๐๐๗,๓๗๘,๗๑๐	๓๕๗๘	๒๔,๔๒๕,๓๗๕,๕๘๘
รวมทั้งสิ้น	๗๕๕	๓,๘๓๕,๘๐๑,๑๐๘	๙๕๕	๕,๕๙๗,๙๐๔,๙๕๐	๑,๑๑๓	๖,๕๒๘,๕๐๔,๗๗๐	๑,๐๕๖	๖,๐๘๓,๕๙๖,๗๙๐	๙๖๔	๕,๖๒๖,๖๐๓,๒๙๐	๔,๘๓๓	๒๗,๖๗๒,๓๙๐,๙๐๘

๒. บัญชีโครงการพัฒนาท้องถิ่น

รายละเอียดโครงการพัฒนา
แผนพัฒนาท้องถิ่น (พ.ศ.๒๕๖๑ - ๒๕๖๕)
องค์การบริหารส่วนจังหวัดนครปฐม

ก. ยุทธศาสตร์จังหวัดที่ ๑ พัฒนานครปฐมให้เป็นเมืองอัจฉริยะ (Smart City) โดยเน้นด้านการขนส่ง (Transport), เมืองหลวงแห่งอาหารและการท่องเที่ยว (Food Metropolis) และเมืองแห่งสุขภาพ (Healthy City) รองรับสังคมผู้สูงอายุ (Aging) และบริบทโลก (Global Content)

ยุทธศาสตร์จังหวัดที่ ๓ เพิ่มรายได้ ลดรายจ่าย ลดปัญหาครัวเรือนและสิ่งแวดล้อม สร้างความเสมอภาค และความเท่าเทียม โดยนำศาสตร์พระราชามาเป็นแนวทางหลัก

ข. ยุทธศาสตร์การพัฒนาขององค์กรปกครองส่วนท้องถิ่นในเขตจังหวัดที่ ๑. การพัฒนาด้านการศึกษา ศาสนา และวัฒนธรรม

๑. ยุทธศาสตร์การพัฒนาด้านการศึกษา ศาสนา และวัฒนธรรม

๑.๑ แผนงาน การศึกษา

ที่	โครงการ	วัตถุประสงค์	เป้าหมาย (ผลผลิตของโครงการ)	งบประมาณ					ตัวชี้วัด (KPI)	ผลลัพธ์ที่คาดว่าจะได้รับ	หน่วยงาน รับผิดชอบหลัก
				๒๕๖๑ (บาท)	๒๕๖๒ (บาท)	๒๕๖๓ (บาท)	๒๕๖๔ (บาท)	๒๕๖๕ (บาท)			
๑	โครงการยกระดับพัฒนาคุณภาพทางการศึกษาของสถานศึกษาต่างๆ ภายในจังหวัดนครปฐม	เพื่อพัฒนาและส่งเสริมประสิทธิภาพทางการศึกษา	จัดกิจกรรมพัฒนาคุณภาพทางการศึกษาของสถานศึกษาต่าง ๆ ในจังหวัดนครปฐม	๒,๐๐๐,๐๐๐	๒,๐๐๐,๐๐๐	๒,๐๐๐,๐๐๐	๒,๐๐๐,๐๐๐		จำนวนโครงการ/กิจกรรม	นักเรียนมีพัฒนาการและมีคุณภาพในการเรียนรู้มากขึ้น	กองการศึกษา
๒	โครงการพัฒนาศักยภาพของนักเรียน เยาวชน/ประชาชนให้มีคุณภาพ มีจริยธรรมอันพึงประสงค์ของสังคมในพื้นที่จังหวัดนครปฐม	เพื่อเพิ่มทักษะการเรียนรู้ ควบคู่คุณธรรม ปลุกฝังนักเรียน เยาวชน/ประชาชนให้เป็นคนดีของสังคม	จัดกิจกรรม เข้าค่าย ผูกบอมน ประชุมสัมมนาให้ความรู้ ความเข้าใจเกี่ยวกับคุณธรรม - จริยธรรมให้กับนักเรียน เยาวชน/ประชาชนในเขตจังหวัดนครปฐม	๒,๐๐๐,๐๐๐	๒,๐๐๐,๐๐๐	๒,๐๐๐,๐๐๐	๒,๐๐๐,๐๐๐		จำนวนผู้เข้าร่วมโครงการ	นักเรียน เยาวชน/ประชาชน มีความเข้าใจ เสริมสร้างให้ประพฤติตนเป็นคนดีต่อสังคมมากขึ้น	กองการศึกษา

๑. ยุทธศาสตร์การพัฒนาทางการศึกษา ศาสนา และวัฒนธรรม

๑.๑ แผนงาน การศึกษา

ที่	โครงการ	วัตถุประสงค์	เป้าหมาย (ผลผลิตของโครงการ)	งบประมาณ					ตัวชี้วัด (KPI)	ผลลัพธ์ที่คาดว่าจะได้รับ	หน่วยงาน รับผิดชอบหลัก
				๒๕๖๑ (บาท)	๒๕๖๒ (บาท)	๒๕๖๓ (บาท)	๒๕๖๔ (บาท)	๒๕๖๕ (บาท)			
๓	โครงการจัดกิจกรรมเพื่อพัฒนาเด็กและเยาวชนด้านทักษะชีวิตและอาชีพ	เพื่อพัฒนาและส่งเสริมประสิทธิภาพทางการศึกษา	จัดกิจกรรมเพื่อพัฒนาเด็ก/เยาวชน	๒,๐๐๐,๐๐๐	๒,๐๐๐,๐๐๐	๒,๐๐๐,๐๐๐	๒,๐๐๐,๐๐๐		จำนวนโครงการ/ผู้เข้าร่วมโครงการ	เด็ก/เยาวชนมีพัฒนาการ และมีคุณภาพในการเรียนรู้มากขึ้น	กองการศึกษา
๔	โครงการงานชุมนุมลูกเสือจังหวัดนครปฐม	เพื่อจัดเตรียมงานเพื่อเฉลิมพระเกียรติพระบาทสมเด็จพระมงกุฎเกล้าเจ้าอยู่หัวฯ	สนับสนุน จัดกิจกรรมงานชุมนุมลูกเสือจังหวัดฯ	๒,๐๐๐,๐๐๐	๒,๐๐๐,๐๐๐	๒,๐๐๐,๐๐๐	๒,๐๐๐,๐๐๐		จำนวนผู้เข้าร่วมโครงการ	กิจกรรม/งานต่าง ๆ ของลูกเสือได้รับการเผยแพร่มากขึ้น	กองการศึกษา
๕	โครงการแบ่งปันน้ำใจ TO BE NUMBER ONE สู้ภัยผู้ด้อยโอกาส	๑. เพื่อส่งเสริมผู้เรียนให้มีสุขภาพที่ดีสามารถป้องกันตนเองจากสิ่งเสพติด รวมทั้งเป็นผู้มีคุณธรรมจริยธรรม ๒. เพื่อสร้างความร่วมมือระหว่างครอบครัว โรงเรียน และหน่วยงานที่เกี่ยวข้อง ๓. เพื่อสนองพระดำริทูลกระหม่อมหญิงอุบลรัตนราชกัญญา สิริวัฒนาพรรณวดี	นักเรียนแกนนำของโรงเรียนในจังหวัดนครปฐมได้มีความรู้โทษภัยยาเสพติด	๒๕๐,๐๐๐	๒๕๐,๐๐๐	๒๕๐,๐๐๐	๒๕๐,๐๐๐		จำนวนผู้เข้าร่วมโครงการ	เยาวชนมีสุขภาพที่ดีสามารถป้องกันตนเองจากสิ่งเสพติดให้โทษและหลีกเลี่ยงตนเองได้	กองการศึกษา

๑. ยุทธศาสตร์การพัฒนาทางการศึกษา ศาสนา และวัฒนธรรม

๑.๑ แผนงาน การศึกษา

ที่	โครงการ	วัตถุประสงค์	เป้าหมาย (ผลผลิตของโครงการ)	งบประมาณ					ตัวชี้วัด (KPI)	ผลลัพธ์ที่คาดว่าจะได้รับ	หน่วยงาน รับผิดชอบหลัก
				๒๕๖๑ (บาท)	๒๕๖๒ (บาท)	๒๕๖๓ (บาท)	๒๕๖๔ (บาท)	๒๕๖๕ (บาท)			
๖	โครงการส่งเสริมการเรียนรู้ตามรอยพระยุคลบาทเศรษฐกิจพอเพียง/อบรม สัมมนา และศึกษาดูงาน เพื่อเพิ่มประสิทธิภาพทางการศึกษา และการปฏิบัติงานด้านการศึกษา ของสถานศึกษาและหน่วยงาน บริหารการศึกษาต่าง ๆ ในจังหวัด	เพื่อเพิ่มประสิทธิภาพทางการศึกษา มุ่งสู่สังคมแห่งการเรียนรู้และการพัฒนาอย่างยั่งยืน รวมทั้งพัฒนาศักยภาพ เพิ่มประสิทธิภาพทางการศึกษาให้แก่บุคลากร และผู้ที่เกี่ยวข้องทางด้านการศึกษา	จัดกิจกรรม ทัศนศึกษา การฝึก อบรม ประชุมสัมมนา และ ศึกษาดูงานเพื่อพัฒนาการเรียนรู้ หรือกิจกรรมอื่น ๆ ที่ส่งเสริม สนับสนุนการพัฒนาศักยภาพ เพิ่มประสิทธิภาพทางการศึกษาให้แก่บุคลากรและผู้ที่เกี่ยวข้องทางด้านการศึกษา	๔,๐๐๐,๐๐๐	๔,๐๐๐,๐๐๐	๔,๐๐๐,๐๐๐	๔,๐๐๐,๐๐๐		จำนวนโครงการ/ ร้อยละ ความพึงพอใจของผู้เข้าร่วม	ครู นักเรียน เยาวชน บุคลากรทางการศึกษา เกิดองค์ความรู้และสามารถประยุกต์ใช้ในการพัฒนาตนเอง และพัฒนาท้องถิ่นได้อย่างมีประสิทธิภาพ	กองการศึกษา
๗	โครงการจัดทำหนังสือประมวลพระราชดำริสและพระบรมราโชวาทของพระบาทสมเด็จพระเจ้าอยู่หัวฯ/โครงการตามพระราชดำริ ๔,๐๐๐ กว่าโครงการ	เพื่อเทิดพระเกียรติฯ พระบาทสมเด็จพระเจ้าอยู่หัวฯ และเป็นแนวทางในการดำเนินชีวิตให้แก่เยาวชน/ประชาชน	จัดทำหนังสือประมวลพระราชดำริสและพระบรมราโชวาทของพระบาทสมเด็จพระเจ้าอยู่หัวฯ /โครงการตามพระราชดำริ ๔,๐๐๐ กว่าโครงการ จำนวน ๑ โครงการ	๑,๐๐๐,๐๐๐					จำนวนเล่ม	เยาวชน/ประชาชนสามารถนำพระบรมราโชวาท/นำโครงการตามพระราชดำริเป็นแนวทางประพฤติปฏิบัติ เพื่อประโยชน์ในการดำเนินชีวิตของตนได้	กองการศึกษา

๑. ยุทธศาสตร์การพัฒนาทางการศึกษา ศาสนา และวัฒนธรรม

๑.๑ แผนงาน การศึกษา

ที่	โครงการ	วัตถุประสงค์	เป้าหมาย (ผลผลิตของโครงการ)	งบประมาณ					ตัวชี้วัด (KPI)	ผลลัพธ์ที่คาดว่าจะได้รับ	หน่วยงาน รับผิดชอบหลัก
				๒๕๖๑ (บาท)	๒๕๖๒ (บาท)	๒๕๖๓ (บาท)	๒๕๖๔ (บาท)	๒๕๖๕ (บาท)			
๘	โครงการค่ายเยาวชนไทยอาเซียน	เพื่อเตรียมความพร้อมเข้าสู่ประชาคมอาเซียน	๑.ฝึกอบรม จัดประชุมสัมมนา ศึกษาดูงาน ให้ความรู้ความเข้าใจเกี่ยวกับอาเซียน ๒.จัดกิจกรรมส่งเสริมการเรียนรู้เกี่ยวกับอาเซียน	๓๐๐,๐๐๐	๓๐๐,๐๐๐	๓๐๐,๐๐๐	๓๐๐,๐๐๐		จำนวนผู้เข้าร่วมโครงการ	เยาวชนมีความรู้ความเข้าใจเกี่ยวกับอาเซียน สามารถนำความรู้ที่ได้รับไปขยายผล เกิดการสร้างเครือข่าย อย่างเป็นรูปธรรม	กองการศึกษา
๙	โครงการจัดหาที่ดินเพื่อก่อสร้างห้องสมุด/ ศูนย์สารสนเทศ/ ศูนย์ฝึกอบรม อบจ.นครปฐม	เพื่อให้มีสถานที่ในการก่อสร้างห้องสมุดและศูนย์สารสนเทศฯ, ศูนย์ฝึกอบรม	จัดหาที่ดินเพื่อก่อสร้างห้องสมุด/ ศูนย์สารสนเทศฯ ศูนย์ฝึกอบรม ในพื้นที่จังหวัด	๕,๐๐๐,๐๐๐					จำนวนโครงการ	ประชาชนมีช่องทางในการศึกษาค้นคว้า และสถานที่ในการใช้ประโยชน์สาธารณะ	กองการศึกษา
๑๐	โครงการก่อสร้างห้องสมุดและศูนย์สารสนเทศ, ศูนย์ฝึกอบรมของ อบจ.นครปฐม	เพื่อเพิ่มช่องทางการรับรู้ข่าวสารให้กับประชาชน/ เป็นสถานที่จัดฝึกอบรมเพื่อประโยชน์โดยรวมของท้องถิ่น	ก่อสร้างห้องสมุดและศูนย์สารสนเทศฯ, ศูนย์ฝึกอบรม และจัดหาวัสดุอุปกรณ์ ครุภัณฑ์ที่เกี่ยวข้อง ตลอดจนหนังสือ สารสาร หนังสือพิมพ์ นิตยสาร นวนิยาย ฯลฯ เพื่อให้ประชาชนในพื้นที่ได้ใช้ประโยชน์ร่วมกัน		๒๐,๐๐๐,๐๐๐				จำนวนโครงการ/กิจกรรม	ประชาชนมีช่องทางศึกษาค้นคว้าข้อมูล/ มีสถานที่กลางในการที่เป็นประโยชน์ต่อการดำเนินงานของท้องถิ่นร่วมกัน	กองการศึกษา

๑. ยุทธศาสตร์การพัฒนาทางการศึกษา ศาสนา และวัฒนธรรม

๑.๑ แผนงาน การศึกษา

ที่	โครงการ	วัตถุประสงค์	เป้าหมาย (ผลผลิตของโครงการ)	งบประมาณ					ตัวชี้วัด (KPI)	ผลลัพธ์ที่คาดว่าจะได้รับ	หน่วยงาน รับผิดชอบหลัก
				๒๕๖๑ (บาท)	๒๕๖๒ (บาท)	๒๕๖๓ (บาท)	๒๕๖๔ (บาท)	๒๕๖๕ (บาท)			
๑๑	โครงการประชาสัมพันธ์การดำเนินงานและการสนับสนุนด้านการจัดการศึกษาในจังหวัดนครปฐม	เพื่อเผยแพร่ประชาสัมพันธ์กิจกรรม/โครงการต่างๆ ด้านการจัดการศึกษาให้ประชาชนทั่วไทราบโดยทั่วกัน	๑.จัดกิจกรรมส่งเสริมการประชาสัมพันธ์การจัดการศึกษาขององค์การบริหารส่วนจังหวัดนครปฐม ๒.จัดทำสื่อประชาสัมพันธ์ต่างๆ เช่น หนังสือ วารสาร แผ่นพับ ฯลฯ ๓.พัฒนา/ปรับปรุงแหล่งการเรียนรู้ ห้องเรียนอิเล็กทรอนิกส์ การติดตามประเมินผลในส่วนที่เกี่ยวข้อง ฯลฯ	๒,๐๐๐,๐๐๐	๒,๐๐๐,๐๐๐	๒,๐๐๐,๐๐๐	๒,๐๐๐,๐๐๐		ร้อยละความพึงพอใจของประชาชนต่อการดำเนินงานของ อบจ.	ประชาชนทั่วไปได้รับทราบข้อมูลข่าวสารการดำเนินงานด้านการจัดการศึกษาในจังหวัดนครปฐม	กองการศึกษา
๑๒	โครงการมีคฤหาสน์ท้องถิ่น	เพื่อเผยแพร่ศิลปวัฒนธรรม ประเพณี และภูมิปัญญาท้องถิ่นแก่เด็ก เยาวชน และประชาชน ตลอดจนเป็นการส่งเสริมการท่องเที่ยว และพัฒนาจังหวัด	๑.อบรม สัมมนา ศึกษาดูงาน และจัดกิจกรรมต่างๆ เพื่อส่งเสริมพัฒนา สร้างทักษะความรู้ ความเข้าใจที่ถูกต้อง ๒.จัดทำสื่อประชาสัมพันธ์ต่าง ๆ ที่เกี่ยวข้อง ฯลฯ	๒๐๐,๐๐๐	๒๐๐,๐๐๐	๒๐๐,๐๐๐	๒๐๐,๐๐๐		จำนวนโครงการ/กิจกรรม	ศิลปวัฒนธรรม ประเพณี และภูมิปัญญาท้องถิ่นได้รับการเผยแพร่อย่างทั่วถึง ถูกต้องและคงอยู่คู่ท้องถิ่น	กองการศึกษา

๑. ยุทธศาสตร์การพัฒนาด้านการศึกษา ศาสนา และวัฒนธรรม

๑.๑ แผนงาน การศึกษา

ที่	โครงการ	วัตถุประสงค์	เป้าหมาย (ผลผลิตของโครงการ)	งบประมาณ					ตัวชี้วัด (KPI)	ผลลัพธ์ที่คาดว่าจะได้รับ	หน่วยงาน รับผิดชอบหลัก
				๒๕๖๑ (บาท)	๒๕๖๒ (บาท)	๒๕๖๓ (บาท)	๒๕๖๔ (บาท)	๒๕๖๕ (บาท)			
๑๓	โครงการค่ายคุณธรรม - จริยธรรม	เพื่อเพิ่มทักษะการเรียนรู้ ควบคู่คุณธรรม ปลูกฝัง เยาวชน/ประชาชน ให้เป็นคนดีของสังคม	ฝึกอบรม ประชุมสัมมนาให้ความรู้ ความเข้าใจเกี่ยวกับคุณธรรม-จริยธรรม ให้กับเยาวชน/ประชาชนในเขต จังหวัดนครปฐม		๑,๕๐๐,๐๐๐	๑,๕๐๐,๐๐๐	๑,๕๐๐,๐๐๐		จำนวน ผู้เข้าร่วม โครงการ	เยาวชน/ประชาชน ใช้เป็นแนวทางใน การปฏิบัติตนเป็น คนดีต่อสังคม	กองการ ศึกษา
๑๔	โครงการงานศิลปหัตถกรรม นักเรียน ครั้งที่ ๖๘ ปีการศึกษา ๒๕๖๑ ระดับภาคกลาง และ ภาคตะวันออก จังหวัดนครปฐม	เพื่อพัฒนาและส่งเสริม ประสิทธิภาพทางการ ศึกษาและพัฒนาผู้เรียน	สนับสนุนการจัดกิจกรรม/จัดงาน ศิลปหัตถกรรมนักเรียนครั้งที่ ๖๘ ปีการศึกษา ๒๕๖๑ ระดับภาคกลาง และภาคตะวันออก จังหวัดนครปฐม		๔๑๕,๒๐๐				จำนวน ผู้เข้าร่วม โครงการ	นักเรียน เยาวชน และประชาชนที่ เข้าร่วมกิจกรรมได้ รับประสบการณ์ ที่หลากหลาย เป็นการส่งเสริม และพัฒนาคุณภาพ อย่างสร้างสรรค์	กองการ ศึกษา
๑๕	โครงการส่งเสริมการเรียนรู้เศรษฐกิจ พอเพียงตามศาสตร์พระราชา	เพื่อเพิ่มประสิทธิภาพทาง การศึกษา มุ่งสู่สังคมแห่ง การเรียนรู้และการพัฒนา อย่างยั่งยืน	จัดกิจกรรม ทักษะศึกษา การฝึก อบรมเพื่อพัฒนาการเรียนรู้ หรือกิจกรรมอื่น ๆ ที่ส่งเสริม สนับสนุนการพัฒนาศักยภาพ การดำรงชีวิตตามวิถีปรัชญา เศรษฐกิจพอเพียง ให้กับ เด็ก เยาวชน และประชาชน ในจังหวัดนครปฐม		๕๐๐,๐๐๐	๕๐๐,๐๐๐	๕๐๐,๐๐๐		จำนวน ผู้เข้าร่วม โครงการ	เด็ก เยาวชน และประชาชน เกิดองค์ความรู้และ สามารถประยุกต์ใช้ ในการพัฒนาตนเอง และพัฒนาท้องถิ่นได้ อย่างมีประสิทธิภาพ	กองการ ศึกษา

๑. ยุทธศาสตร์การพัฒนาทางการศึกษา ศาสนา และวัฒนธรรม

๑.๑ แผนงาน การศึกษา

ที่	โครงการ	วัตถุประสงค์	เป้าหมาย (ผลผลิตของโครงการ)	งบประมาณ					ตัวชี้วัด (KPI)	ผลลัพธ์ที่คาดว่าจะได้รับ	หน่วยงาน รับผิดชอบหลัก
				๒๕๖๑ (บาท)	๒๕๖๒ (บาท)	๒๕๖๓ (บาท)	๒๕๖๔ (บาท)	๒๕๖๕ (บาท)			
๑๖	โครงการปลูกจิตสำนึก รักษ์สิ่งแวดล้อม	เพื่อปลูกจิตสำนึกในการ อนุรักษ์และพัฒนา ทรัพยากรธรรมชาติและ สิ่งแวดล้อม แก่เด็กนักเรียน เยาวชน และประชาชน	๑.จัดกิจกรรม ฝึกอบรม ประชุม สัมมนาให้ความรู้ความเข้าใจ เกี่ยวกับทรัพยากรธรรมชาติและ สิ่งแวดล้อม ให้กับเด็กนักเรียน เยาวชน และประชาชนในเขต จังหวัดนครปฐม ๒.จัดทำหนังสือ วารสาร สื่อสิ่งพิมพ์ และสื่อประชาสัมพันธ์ ต่าง ๆ ๓.ค่าใช้จ่ายอื่น ๆ ที่จำเป็น ตามโครงการ ฯลฯ			๓๐๐,๐๐๐	๓๐๐,๐๐๐		จำนวน ผู้เข้าร่วม โครงการ	เด็กนักเรียน เยาวชน และประชาชน มีความรู้ความเข้าใจ เกี่ยวกับทรัพยากร ธรรมชาติและ สิ่งแวดล้อม และ ช่วยกันรักษาสิ่งแวดล้อม	กองการ ศึกษา
๑๗	โครงการเยาวชนรุ่นใหม่ รวมใจต้านภัยยาเสพติด	๑.เพื่อสร้างความรู้ความเข้าใจ เกี่ยวกับพิษภัยของยาเสพติด และการป้องกันตัวเองให้ ห่างไกลยาเสพติด แก่เด็ก นักเรียน เยาวชน และ ประชาชน ๒.เพื่อแก้ไขปัญหาการ แพร่ระบาดของยาเสพติดใน จังหวัด	๑.จัดกิจกรรม ฝึกอบรม ประชุม สัมมนาให้ความรู้ความเข้าใจ เกี่ยวกับโทษภัยของยาเสพติดและ การป้องกันตนเองให้ห่างไกล ยาเสพติด ให้กับเด็กนักเรียน เยาวชน และประชาชนในเขต จังหวัดนครปฐม ๒.จัดทำหนังสือ วารสาร สื่อสิ่งพิมพ์ และสื่อประชาสัมพันธ์ ต่าง ๆ ๓.ค่าใช้จ่ายอื่น ๆ ที่จำเป็น ตามโครงการ ฯลฯ			๒,๐๐๐,๐๐๐	๒,๐๐๐,๐๐๐		จำนวน ผู้เข้าร่วม โครงการ	ลดปัญหายาเสพติด ในพื้นที่ ชุมชนมี ความเข้มแข็ง เด็ก เยาวชน ห่างไกลจาก ปัญหาเสพติด	กองการ ศึกษา

๑. ยุทธศาสตร์การพัฒนาด้านการศึกษา ศาสนา และวัฒนธรรม

๑.๑ แผนงาน การศึกษา

ที่	โครงการ	วัตถุประสงค์	เป้าหมาย (ผลผลิตของโครงการ)	งบประมาณ					ตัวชี้วัด (KPI)	ผลลัพธ์ที่คาดว่าจะได้รับ	หน่วยงาน รับผิดชอบหลัก
				๒๕๖๑ (บาท)	๒๕๖๒ (บาท)	๒๕๖๓ (บาท)	๒๕๖๔ (บาท)	๒๕๖๕ (บาท)			
๑๘	โครงการเงินอุดหนุน สนง.เขตพื้นที่การศึกษาประถมศึกษา นครปฐม เขต ๑, เขต ๒ และ สนง.เขตพื้นที่ศึกษามัธยมศึกษา เขต ๙ (จังหวัดนครปฐม) และสถานศึกษาในพื้นที่จังหวัด เกี่ยวกับการจัดกิจกรรมพัฒนาคุณภาพทางการศึกษาต่าง ๆ	เพื่อพัฒนาและส่งเสริมประสิทธิภาพทางการศึกษา	จัดทำโครงการเงินอุดหนุน สนง.เขตพื้นที่ฯ เขต ๑,๒ เขต ๙ (จ.นฐ.) และสถานศึกษาในพื้นที่ ในการจัดกิจกรรมพัฒนาคุณภาพทางการศึกษาต่าง ๆ	๑๐,๐๐๐,๐๐๐	๑๐,๐๐๐,๐๐๐	๑๐,๐๐๐,๐๐๐	๑๐,๐๐๐,๐๐๐		จำนวนโรงเรียนที่ได้รับการสนับสนุน	การเรียนการสอนมีประสิทธิภาพมากขึ้น	กองการศึกษา
๑๙	โครงการเงินอุดหนุน สนง.เขตพื้นที่การศึกษาประถมศึกษา นครปฐม เขต ๑, เขต ๒ และ สนง.เขตพื้นที่ศึกษามัธยมศึกษา เขต ๙ (จังหวัดนครปฐม) และสถานศึกษาในพื้นที่ ในการจัดหาวัสดุ/ครุภัณฑ์ทางการศึกษา	เพื่อพัฒนาและส่งเสริมประสิทธิภาพทางการศึกษา	จัดทำโครงการเงินอุดหนุน สนง.เขตพื้นที่ฯ เขต ๑,๒ เขต ๙ (จ.นฐ.) และสถานศึกษาในพื้นที่จังหวัดนครปฐม ๑.จัดหาวัสดุ/ครุภัณฑ์ทางการศึกษา อาทิ หนังสือ เอกสาร สื่อการเรียนการสอน ๒.จัดทำห้องเรียนอิเล็กทรอนิกส์ ห้องเรียนอัจฉริยะภาพ ฯลฯ	๔๐,๐๐๐,๐๐๐	๔๐,๐๐๐,๐๐๐	๔๐,๐๐๐,๐๐๐	๔๐,๐๐๐,๐๐๐		จำนวนโรงเรียนที่ได้รับการสนับสนุน	การเรียนการสอนมีประสิทธิภาพมากขึ้น	กองการศึกษา
๒๐	โครงการอื่น ๆ ตามความจำเป็นเร่งด่วน ตามภารกิจหน้าที่ ตามภารกิจถ่ายโอนฯ หรือได้รับการถ่ายโอน	เพื่อสนองความต้องการของประชาชนในโครงการอื่น ๆ ตามความจำเป็นเร่งด่วน ตามภารกิจหน้าที่ ตามภารกิจถ่ายโอนฯ หรือได้รับการถ่ายโอน	โครงการอื่น ๆ ตามความจำเป็นเร่งด่วน ตามภารกิจหน้าที่ ตามภารกิจถ่ายโอนฯ หรือได้รับการถ่ายโอน	๒,๐๐๐,๐๐๐	๒,๐๐๐,๐๐๐	๒,๐๐๐,๐๐๐	๒,๐๐๐,๐๐๐		จำนวนโครงการที่ดำเนินการ	การดำเนินการไปด้วยความเรียบร้อยมีประสิทธิภาพ เกิดประโยชน์ต่อชุมชน	กองการศึกษา
รวม	๒๐ โครงการ	-	-	๗๒,๗๕๐,๐๐๐	๘๙,๑๖๕,๒๐๐	๗๐,๙๕๐,๐๐๐	๗๐,๙๕๐,๐๐๐	๐			

๑. ยุทธศาสตร์การพัฒนา ด้านการศึกษา ศาสนา และวัฒนธรรม

๑.๒ แผนงาน การศาสนา วัฒนธรรม และนันทนาการ

ที่	โครงการ	วัตถุประสงค์	เป้าหมาย (ผลผลิตของโครงการ)	งบประมาณ					ตัวชี้วัด (KPI)	ผลที่คาดว่าจะได้รับ	หน่วยงาน รับผิดชอบหลัก
				๒๕๖๑ (บาท)	๒๕๖๒ (บาท)	๒๕๖๓ (บาท)	๒๕๖๔ (บาท)	๒๕๖๕ (บาท)			
๑	โครงการเทิดพระเกียรติพระบาทสมเด็จพระเจ้าอยู่หัวฯ สมเด็จพระบรมราชินีนาถฯ และพระบรมวงศานุวงศ์ และการปกป้องสถาบันชาติ ศาสนา และพระมหากษัตริย์	เพื่อเทิดพระเกียรติพระบาทสมเด็จพระเจ้าอยู่หัวฯ สมเด็จพระบรมราชินีนาถฯ และพระบรมวงศานุวงศ์ และดำรงรักษาสถาบันสำคัญของชาติ	๑.การจัดงาน/ จัดกิจกรรมต่าง ๆ เพื่อเทิดพระเกียรติฯ ๒.ฝึกอบรม สัมมนา และจัดทำสื่อประชาสัมพันธ์ต่าง ๆ เช่น เอกสาร หนังสือ วีซีดี ป้าย ประชาสัมพันธ์ ชู่ม ฯลฯ	๓,๐๐๐,๐๐๐	๓,๐๐๐,๐๐๐	๓,๐๐๐,๐๐๐	๓,๐๐๐,๐๐๐	๓,๐๐๐,๐๐๐	จำนวนโครงการ/ ผู้เข้าร่วมโครงการ	ประชาชนทุกหมู่เหล่า ได้ร่วมกันแสดง ความจงรักภักดี และความสามัคคี ร่วมกัน	สำนักปลัดฯ กองการศึกษา กองช่าง
๒	โครงการจัดงานพิธีทางศาสนา งานราชพิธี งานรัฐพิธี งานรับเสด็จฯ และพิธีการตามประเพณีต่าง ๆ ในพื้นที่จังหวัดนครปฐม	เพื่อให้การปฏิบัติงานเป็นไปด้วยความเรียบร้อย ประชาชนมีส่วนร่วมในการดำเนินการ	๑.จัดงานศาสนพิธี งานราชพิธี งานรัฐพิธี งานรับเสด็จฯ และงานพิธีการตามประเพณีต่าง ๆ เช่น คำวิสาธุ อุปลกรณ คำจัดพานพุ่ม ดอกไม้สด ธงชาติ ตราสัญลักษณ์ ผ้าสี ป้าย และอื่น ๆ ที่เกี่ยวข้อง ๒.ส่งเสริม สนับสนุนการจัดงาน/ กิจกรรมต่าง ๆ เพื่อถวายเป็นราชสักการะเฉลิมพระเกียรติพระบาทสมเด็จพระเจ้าอยู่หัวฯ และพระบรมวงศานุวงศ์ ฯลฯ	๑,๐๐๐,๐๐๐	๑,๐๐๐,๐๐๐	๑,๐๐๐,๐๐๐	๑,๐๐๐,๐๐๐	๑,๐๐๐,๐๐๐	จำนวนครั้ง ที่จัดงาน/ จำนวนผู้ เข้าร่วมงาน	ประชาชนทุกหมู่เหล่า ได้ร่วมกันแสดง ความจงรักภักดี และความสามัคคี ร่วมกัน	สำนักปลัดฯ กองการศึกษา กองช่าง

๑. ยุทธศาสตร์การพัฒนา ด้านการศึกษา ศาสนา และวัฒนธรรม

๑.๒ แผนงาน การศาสนา วัฒนธรรม และนันทนาการ

ที่	โครงการ	วัตถุประสงค์	เป้าหมาย (ผลผลิตของโครงการ)	งบประมาณ					ตัวชี้วัด (KPI)	ผลที่คาดว่าจะ จะได้รับ	หน่วยงาน รับผิดชอบ หลัก
				๒๕๖๑ (บาท)	๒๕๖๒ (บาท)	๒๕๖๓ (บาท)	๒๕๖๔ (บาท)	๒๕๖๕ (บาท)			
๓	โครงการกิจกรรมทางศาสนา	เพื่อให้นักเรียน เยาวชนและประชาชน เห็นความสำคัญ ทางศาสนา รวมทั้ง เพื่อส่งเสริมและเผยแพร่ พุทธศาสนา	จัดกิจกรรมทางศาสนาใน พื้นที่จังหวัด เช่น สนับสนุน การจัดโรงเรียนวิถีพุทธ วิถีธรรมในจังหวัด การสวดมนต์ ฯลฯ	๓๐๐,๐๐๐	๓๐๐,๐๐๐	๓๐๐,๐๐๐	๓๐๐,๐๐๐		จำนวนผู้ร่วม ปฏิบัติธรรม	นักเรียน เยาวชน และประชาชน มีความรู้ ความเข้าใจ สามารถ ประพฤติตนในสิ่งที่ดี มีประโยชน์ต่อสังคม และเผยแพร่ พุทธศาสนาเพิ่ม มากขึ้น	กองการ ศึกษาฯ
๔	โครงการจัดงานประเพณีทางศาสนา วัฒนธรรม ภูมิปัญญาท้องถิ่น ประเพณีอื่น ๆ	อนุรักษ์และสืบสาน ประเพณีและภูมิปัญญา ท้องถิ่น	๑.สนับสนุนการจัดงานประเพณี ทางศาสนา และประเพณีอื่น ๆ เช่น ลอยกระทง, สงกรานต์, ไทยทรงดำ, โทดำ,แข่งขันเรือยาว งานอัฐมีบูชา ตรุษจีน ฯลฯ ๒.จัดทำหนังสือ วารสาร และสื่อ สิ่งพิมพ์ สื่อประชาสัมพันธ์ต่างๆ ๓.ค่าใช้จ่ายอื่นๆ ที่จำเป็นตาม โครงการ	๒,๐๐๐,๐๐๐	๒,๐๐๐,๐๐๐	๒,๐๐๐,๐๐๐	๒,๐๐๐,๐๐๐		จำนวน โครงการ/ กิจกรรม, ผู้เข้าร่วม โครงการ	ประชาชนได้รับการ ปลูกฝังการอนุรักษ์ ศิลปวัฒนธรรม จารีตประเพณี และ ภูมิปัญญาท้องถิ่น มากขึ้น	กองการ ศึกษาฯ

๑. ยุทธศาสตร์การพัฒนา ด้านการศึกษา ศาสนา และวัฒนธรรม

๑.๒ แผนงาน การศาสนา วัฒนธรรม และนันทนาการ

ที่	โครงการ	วัตถุประสงค์	เป้าหมาย (ผลผลิตของโครงการ)	งบประมาณ					ตัวชี้วัด (KPI)	ผลที่คาดว่าจะได้รับ	หน่วยงาน รับผิดชอบ หลัก
				๒๕๖๑ (บาท)	๒๕๖๒ (บาท)	๒๕๖๓ (บาท)	๒๕๖๔ (บาท)	๒๕๖๕ (บาท)			
๕	โครงการสืบสานวัฒนธรรมประเพณี ชาติพันธุ์ต่างๆ ในพื้นที่จังหวัดนครปฐม	เพื่ออนุรักษ์ สืบทอด ประเพณีวัฒนธรรม เอกลักษณ์ และภูมิปัญญา- ท้องถิ่น	๑.สนับสนุนการจัดงานเพื่อสืบสาน วัฒนธรรมประเพณีของชาติพันธุ์ ต่าง ๆ ในพื้นที่ เช่น ลาวครึ่ง ไทยทรงดำ ไทยรามัญ ไทยโซ่ง ฯลฯ ๒.จัดงานเพื่อสืบสานวัฒนธรรม ของกลุ่มชาติพันธุ์ต่าง ๆ ๓. อบรมสัมมนาและศึกษาดูงาน เพื่อถ่ายทอดการเรียนรู้ประเพณี วัฒนธรรมของกลุ่มชาติพันธุ์ต่างๆ ๔.จัดกิจกรรม/สื่อประชาสัมพันธ์ ที่เกี่ยวข้องตามโครงการ	๒,๐๐๐,๐๐๐	๒,๐๐๐,๐๐๐	๒,๐๐๐,๐๐๐	๒,๐๐๐,๐๐๐		จำนวน โครงการ/ กิจกรรม, ผู้เข้าร่วม โครงการ	ประชาชนได้รับการ ปลูกฝังการอนุรักษ์ ศิลปวัฒนธรรม จารีตประเพณี ภูมิปัญญาท้องถิ่น ในแต่ละกลุ่ม ชาติพันธุ์มากขึ้น	กองการ ศึกษาฯ
๖	โครงการส่งเสริม สนับสนุนการอนุรักษ์ ฟื้นฟูศิลปวัฒนธรรม จารีตประเพณี และภูมิปัญญาท้องถิ่น	๑.เพื่อเป็นการอนุรักษ์ สืบสานศิลปวัฒนธรรม และภูมิปัญญาท้องถิ่น ๒.เพื่อเสริมสร้างแหล่ง การเรียนรู้ และถ่ายทอด ศิลปวัฒนธรรม และ ภูมิปัญญาท้องถิ่น	ฝึกอบรม สัมมนา จัดกิจกรรม และจัดทำสื่อประชาสัมพันธ์ ต่างๆ เพื่อส่งเสริมสนับสนุนการ อนุรักษ์ฟื้นฟูศิลปวัฒนธรรม จารีตประเพณี และภูมิปัญญา ท้องถิ่น แก่เยาวชน บุคลากร ทางการศึกษา และประชาชน	๑,๐๐๐,๐๐๐	๑,๐๐๐,๐๐๐	๑,๐๐๐,๐๐๐	๑,๐๐๐,๐๐๐		จำนวน โครงการ/ กิจกรรม ผู้เข้าร่วม โครงการ	ท้องถิ่นไทยมี ความเจริญและมี ความเป็นอยู่ที่ดี ยิ่งขึ้น	กองการ ศึกษาฯ

๑. ยุทธศาสตร์การพัฒนา ด้านการศึกษา ศาสนา และวัฒนธรรม

๑.๒ แผนงาน การศาสนา วัฒนธรรม และนันทนาการ

ที่	โครงการ	วัตถุประสงค์	เป้าหมาย (ผลผลิตของโครงการ)	งบประมาณ					ตัวชี้วัด (KPI)	ผลที่คาดว่าจะได้รับ	หน่วยงาน รับผิดชอบหลัก
				๒๕๖๑ (บาท)	๒๕๖๒ (บาท)	๒๕๖๓ (บาท)	๒๕๖๔ (บาท)	๒๕๖๕ (บาท)			
๗	โครงการพัฒนา บูรณะ ซ่อมแซม บำรุงรักษา แหล่งโบราณสถาน โบราณวัตถุ ในพื้นที่จังหวัดนครปฐม	เพื่อพัฒนา ทำนุบำรุง รักษาแหล่งโบราณสถาน โบราณวัตถุ ให้อยู่ใน สภาพดี	บูรณะ ซ่อมแซม บำรุงรักษา และปรับปรุงภูมิทัศน์แหล่ง โบราณสถาน โบราณวัตถุ ในจังหวัดนครปฐม	๑,๐๐๐,๐๐๐	๑,๐๐๐,๐๐๐	๑,๐๐๐,๐๐๐	๑,๐๐๐,๐๐๐		จำนวน โครงการ/ กิจกรรม	ประชาชนได้ศึกษา แหล่งโบราณสถาน โบราณวัตถุได้ อย่างปลอดภัย และเป็นการส่งเสริม การท่องเที่ยว	กองการ ศึกษา
๘	โครงการเปิดพื้นที่สร้างสรรค์และ ฝักระวังทางวัฒนธรรมในสถานศึกษา	เพื่อสร้างความตระหนัก ในการส่งเสริมวัฒนธรรม และการสร้างทัศนคติ เชิงบวกให้เด็กและเยาวชน ในเรื่องการรักษา วัฒนธรรมท้องถิ่นของตน	จัดกิจกรรมเชิงสร้างสรรค์ด้าน ศาสนา ศิลปะและวัฒนธรรม สร้างสรรค์	๑,๐๐๐,๐๐๐	๑,๐๐๐,๐๐๐	๑,๐๐๐,๐๐๐	๑,๐๐๐,๐๐๐		จำนวน โครงการ/ จำนวน ผู้เข้าร่วม โครงการ	เด็ก เยาวชน และ ประชาชนเกิด ความตระหนัก รัก และต้องการอนุรักษ์ สืบทอดมรดกทาง วัฒนธรรม ภูมิปัญญาท้องถิ่น	กองการ ศึกษา
๙	โครงการอนุรักษ์ ส่งเสริมและฟื้นฟู วัฒนธรรมประเพณีลาวครั้ง	อนุรักษ์และสืบสาน ประเพณีและภูมิปัญญา ท้องถิ่น	๑. สนับสนุนการจัดงานอนุรักษ์ ส่งเสริมและฟื้นฟูวัฒนธรรม ประเพณีลาวครั้ง ๒. อบรมสัมมนาและศึกษาดูงาน เพื่อถ่ายทอดการเรียนรู้ประเพณี วัฒนธรรมของกลุ่มชาติพันธุ์ต่างๆ ๓. จัดทำหนังสือ วารสาร และสื่อ สิ่งพิมพ์ สื่อประชาสัมพันธ์ต่างๆ ๔. ค่าใช้จ่ายอื่นๆ ที่จำเป็นตาม โครงการ		๑๕๐,๐๐๐	๑๕๐,๐๐๐	๑๕๐,๐๐๐		จำนวน ผู้เข้าร่วม โครงการ	ประชาชนได้รับการ ปลูกฝังการอนุรักษ์ ศิลปวัฒนธรรม จารีตประเพณี และ ภูมิปัญญาท้องถิ่น มากขึ้น	กองการ ศึกษา

๑. ยุทธศาสตร์การพัฒนา ด้านการศึกษา ศาสนา และวัฒนธรรม

๑.๒ แผนงาน การศาสนา วัฒนธรรม และนันทนาการ

ที่	โครงการ	วัตถุประสงค์	เป้าหมาย (ผลผลิตของโครงการ)	งบประมาณ					ตัวชี้วัด (KPI)	ผลที่คาดว่าจะได้รับ	หน่วยงาน รับผิดชอบ หลัก
				๒๕๖๑ (บาท)	๒๕๖๒ (บาท)	๒๕๖๓ (บาท)	๒๕๖๔ (บาท)	๒๕๖๕ (บาท)			
๑๐	โครงการอนุรักษ์และส่งเสริมวัฒนธรรม การจัดงานบุญประเพณี “อัฐมิมี่บูชา”	เพื่ออนุรักษ์ สืบทอด ประเพณีวัฒนธรรม เอกลักษณ์ และภูมิปัญญา- ท้องถิ่น	๑.สนับสนุนการจัดงานอนุรักษ์ และส่งเสริมวัฒนธรรมการจัดงาน บุญประเพณี “อัฐมิมี่บูชา” ๒.จัดทำหนังสือ วารสาร และสื่อ สิ่งพิมพ์ สื่อประชาสัมพันธ์ต่างๆ ๓.ค่าใช้จ่ายอื่นๆ ที่จำเป็นตาม โครงการ		๒๕๐,๐๐๐	๒๕๐,๐๐๐	๒๕๐,๐๐๐		จำนวน ผู้เข้าร่วม โครงการ	ประชาชนได้รับการ ปลูกฝังการอนุรักษ์ ศิลปวัฒนธรรม จารีตประเพณี และ ภูมิปัญญาท้องถิ่น มากขึ้น	กองการ ศึกษา
๑๑	โครงการอนุรักษ์ พื้นฟู ศิลปวัฒนธรรม สืบสานประเพณีไทยทรงดำ	อนุรักษ์และสืบสาน ประเพณีและภูมิปัญญา- ท้องถิ่น	๑.สนับสนุนการจัดงานอนุรักษ์ ฟื้นฟู ศิลปวัฒนธรรม สืบสาน ประเพณีไทยทรงดำ ๒.จัดทำหนังสือ วารสาร และสื่อ สิ่งพิมพ์ สื่อประชาสัมพันธ์ต่างๆ ๓.ค่าใช้จ่ายอื่นๆ ที่จำเป็นตาม โครงการ		๔๐๐,๐๐๐	๔๐๐,๐๐๐	๔๐๐,๐๐๐		จำนวน ผู้เข้าร่วม โครงการ	ประชาชนได้รับการ ปลูกฝังการอนุรักษ์ ศิลปวัฒนธรรม จารีตประเพณี และ ภูมิปัญญาท้องถิ่น มากขึ้น	กองการ ศึกษา

๑. ยุทธศาสตร์การพัฒนา ด้านการศึกษา ศาสนา และวัฒนธรรม

๑.๒ แผนงาน การศาสนา วัฒนธรรม และนันทนาการ

ที่	โครงการ	วัตถุประสงค์	เป้าหมาย (ผลผลิตของโครงการ)	งบประมาณ					ตัวชี้วัด (KPI)	ผลที่คาดว่าจะได้รับ	หน่วยงาน รับผิดชอบหลัก
				๒๕๖๑ (บาท)	๒๕๖๒ (บาท)	๒๕๖๓ (บาท)	๒๕๖๔ (บาท)	๒๕๖๕ (บาท)			
๑๒	โครงการจัดงานมหาธีรราชเจ้ารำลึก มหารัชมงคลวัฒนธรรมจังหวัดนครปฐม	๑. เพื่อเทิดพระเกียรติยศ และเผยแพร่พระมหากรุณา ธิคุณของพระบาทสมเด็จพระ มงกุฎเกล้าเจ้าอยู่หัว ๒. เพื่อให้ประชาชนที่มา เที่ยวชมงานได้สักการะ องค์พระปฐมเจดีย์ ๓. เพื่อส่งเสริมการท่องเที่ยว จังหวัดนครปฐม ๔. เพื่อส่งเสริมและสืบสาน วัฒนธรรมไทย ตลอดจน เป็นการแลกเปลี่ยนเรียนรู้ ของเครือข่ายทางวัฒนธรรม	จัดทำโครงการจัดงาน มหาธีรราชเจ้ารำลึก และมหารัชม วัฒนธรรมจังหวัดนครปฐม ตลอดจนการสนับสนุนการจัด กิจกรรมต่าง ๆ ตามโครงการ ฯลฯ			๓๐๐,๐๐๐	๓๐๐,๐๐๐		จำนวน ผู้ร่วมงาน	๑. ผู้เข้าร่วมกิจกรรมและ ผู้มาเที่ยวชมงานได้ สักการะพระบรม- สารีริกธาตุที่ประดิษฐาน ในองค์พระปฐมเจดีย์ ตลอดจนได้สักการะ พระบรมราชสรีรางคาร ของพระบาทสมเด็จพระ มงกุฎเกล้าเจ้าอยู่หัว สมเด็จพระมหาธีรราชเจ้า ๒. ผู้เข้าร่วมกิจกรรมได้ แสดงออกถึงคุณค่า มรดกทางวัฒนธรรม อย่างภาคภูมิใจ ๓. ผู้มาเที่ยวชมงานและ นักท่องเที่ยวเห็นคุณค่า ของมรดกทางวัฒนธรรม	กองการ ศึกษาฯ

๑. ยุทธศาสตร์การพัฒนา ด้านการศึกษา ศาสนา และวัฒนธรรม

๑.๒ แผนงาน การศาสนา วัฒนธรรม และนันทนาการ

ที่	โครงการ	วัตถุประสงค์	เป้าหมาย (ผลผลิตของโครงการ)	งบประมาณ					ตัวชี้วัด (KPI)	ผลที่คาดว่าจะได้รับ	หน่วยงาน รับผิดชอบหลัก
				๒๕๖๑ (บาท)	๒๕๖๒ (บาท)	๒๕๖๓ (บาท)	๒๕๖๔ (บาท)	๒๕๖๕ (บาท)			
๑๓	โครงการเงินอุดหนุนกิจกรรมทาง ศาสนา และกิจกรรมเกี่ยวกับ วัฒนธรรมประเพณี	พัฒนาคุณธรรม จริยธรรม และส่งเสริม วัฒนธรรมประเพณี ในเด็กและเยาวชน	จัดทำโครงการเงินอุดหนุน กิจกรรมทางศาสนา และ กิจกรรมเกี่ยวกับวัฒนธรรม ประเพณี	๑,๐๐๐,๐๐๐	๑,๐๐๐,๐๐๐	๑,๐๐๐,๐๐๐	๑,๐๐๐,๐๐๐		จำนวน ผู้ร่วมงาน	พัฒนาคุณธรรม จริยธรรม และ สืบทอดวัฒนธรรม ในเด็กและเยาวชน	กองการ ศึกษาฯ
รวม	๑๓ โครงการ	-	-	๑๒,๓๐๐,๐๐๐	๑๓,๑๐๐,๐๐๐	๑๓,๕๐๐,๐๐๐	๑๓,๕๐๐,๐๐๐	๔,๐๐๐,๐๐๐			

๒. บัญชีโครงการพัฒนาท้องถิ่น

รายละเอียดโครงการพัฒนา
แผนพัฒนาท้องถิ่น (พ.ศ.๒๕๖๑ - ๒๕๖๕)
องค์การบริหารส่วนจังหวัดนครปฐม

- ก. ยุทธศาสตร์จังหวัดที่ ๑ พัฒนานครปฐมให้เป็นเมืองอัจฉริยะ (Smart City) โดยเน้นด้านการขนส่ง (Transport), เมืองหลวงแห่งอาหารและการท่องเที่ยว (Food Metropolis) และเมืองแห่งสุขภาพ (Healthy City) รองรับสังคมผู้สูงอายุ (Aging) และบริบทโลก (Global Content)
- ยุทธศาสตร์จังหวัดที่ ๒ สร้างความแข็งแกร่งระดับพื้นที่ที่สามารถรองรับการขยายตัวทางเศรษฐกิจ และกระจายความเจริญ สร้างความสุขให้กับประชาชนในทุกระดับ
- ยุทธศาสตร์จังหวัดที่ ๓ เพิ่มรายได้ ลดรายจ่าย ลดปัญหาครัวเรือนและสิ่งแวดล้อม สร้างความเสมอภาค และความเท่าเทียม โดยนำศาสตร์พระราชามาเป็นแนวทางหลัก
- ข. ยุทธศาสตร์การพัฒนาขององค์กรปกครองส่วนท้องถิ่นในเขตจังหวัดที่ ๒. การพัฒนาด้านเศรษฐกิจ
๒. ยุทธศาสตร์การพัฒนา ด้านเศรษฐกิจ

๒.๑ แผนงาน บริหารงานทั่วไป

ที่	โครงการ	วัตถุประสงค์	เป้าหมาย (ผลผลิตของโครงการ)	งบประมาณ					ตัวชี้วัด (KPI)	ผลที่คาดว่าจะได้รับ	หน่วยงาน รับผิดชอบหลัก
				๒๕๖๑ (บาท)	๒๕๖๒ (บาท)	๒๕๖๓ (บาท)	๒๕๖๔ (บาท)	๒๕๖๕ (บาท)			
๑	โครงการคลินิกเกษตรเคลื่อนที่ ในพระราชานุเคราะห์ ฯ จังหวัดนครปฐม	เพื่อให้เกษตรกรเข้ารับ บริการด้านการเกษตร อย่างครบวงจร ในคราวเดียวกัน	ส่งเสริม สนับสนุน การจัด กิจกรรมตามวัตถุประสงค์โครงการ โดยบูรณาการร่วมกับหน่วยงาน ต่าง ๆ ในพื้นที่	๓๐๐,๐๐๐	๓๐๐,๐๐๐	๓๐๐,๐๐๐	๓๐๐,๐๐๐	๓๐๐,๐๐๐	จำนวน ผู้ร่วมโครงการ ร้อยละความ พึงพอใจ	สามารถแก้ไขปัญหา ของเกษตรกร และ เพิ่มความสะดวก ในการเข้ารับบริการ	สำนักปลัดฯ กองแผนฯ
๒	โครงการส่งเสริมการประหยัด พลังงาน	๑.เพื่อเป็นการขับเคลื่อน และสนองพระราชดำริ "เศรษฐกิจพอเพียง" ๒.เพื่อส่งเสริมการจัดทำ แผนพัฒนาพลังงาน ท้องถิ่น/ชุมชน	๑.ฝึกอบรม สัมมนาและศึกษาดูงาน เพื่อให้ความรู้ ความเข้าใจ และ ส่งเสริมการมีส่วนร่วมในการ ประหยัดพลังงาน ๒.จัดงาน/กิจกรรมรณรงค์ให้องค์กร ภาคส่วนต่าง ๆ และประชาชน	๒๐๐,๐๐๐	๒๐๐,๐๐๐	๒๐๐,๐๐๐	๒๐๐,๐๐๐	๒๐๐,๐๐๐	จำนวน โครงการ/ กิจกรรม, ร้อยละ การประหยัด พลังงาน	ประชาชนมีพลังงานใช้ อย่างเพียงพอ ประหยัด ค่าใช้จ่าย, ลดภาวะ- โลกร้อน ท้องถิ่นมีการ พัฒนาที่ยั่งยืน	สำนักปลัดฯ กองช่าง

๒. ยุทธศาสตร์การพัฒนา ด้านเศรษฐกิจ

๒.๑ แผนงาน บริหารงานทั่วไป

ที่	โครงการ	วัตถุประสงค์	เป้าหมาย (ผลผลิตของโครงการ)	งบประมาณ					ตัวชี้วัด (KPI)	ผลที่คาดว่าจะได้รับ	หน่วยงาน รับผิดชอบ หลัก
				๒๕๖๑ (บาท)	๒๕๖๒ (บาท)	๒๕๖๓ (บาท)	๒๕๖๔ (บาท)	๒๕๖๕ (บาท)			
๓	โครงการส่งเสริมนวัตกรรม	๓.เพื่อส่งเสริม สนับสนุน ให้มีการประหยัดและอนุรักษ์พลังงาน ในทุกภาคส่วน	ร่วมกันประหยัดพลังงาน ลดภาวะโลกร้อน ๓.จัดทำแผนพัฒนาพลังงาน จัดทำสื่อประชาสัมพันธ์ต่าง ๆ ฯลฯ		๕๐๐,๐๐๐	๕๐๐,๐๐๐	๕๐๐,๐๐๐	๕๐๐,๐๐๐	จำนวนโครงการ/กิจกรรม, นวัตกรรมที่เพิ่มขึ้น	ประชาชนมีพลังงานใช้ อย่างเพียงพอ ประหยัด ค่าใช้จ่าย, ลดภาวะโลกร้อน ท้องถิ่นมีการพัฒนาที่ยั่งยืน	ทุกกอง
๔	โครงการส่งเสริม สนับสนุน การพัฒนาการผลิตพืชพลังงานทดแทน	เพื่อใช้เป็นวัตถุดิบ พลังงานทดแทน	๑.ฝึกอบรม จัดกิจกรรมต่าง ๆ เพื่อให้ความรู้แก่ประชาชนในการพัฒนาพลังงานทดแทน ๒.จัดทำสื่อประชาสัมพันธ์เพื่อลดการใช้พลังงาน ๓.สนับสนุนการจัดกิจกรรม การสาธิต และอื่น ๆ ที่จำเป็น ฯลฯ		๒๐๐,๐๐๐	๒๐๐,๐๐๐	๒๐๐,๐๐๐	๒๐๐,๐๐๐	จำนวนผู้ใช้ประโยชน์/พลังงานทดแทนที่เพิ่มขึ้น	ประชาชนมีพลังงานใช้ อย่างเพียงพอ ประหยัด ค่าใช้จ่าย, ลดภาวะโลกร้อน ท้องถิ่นมีการพัฒนาที่ยั่งยืน	สำนักปลัดฯ

๒. ยุทธศาสตร์การพัฒนา ด้านเศรษฐกิจ

๒.๑ แผนงาน บริหารงานทั่วไป

ที่	โครงการ	วัตถุประสงค์	เป้าหมาย (ผลผลิตของโครงการ)	งบประมาณ					ตัวชี้วัด (KPI)	ผลที่คาดว่าจะได้รับ	หน่วยงาน รับผิดชอบ หลัก
				๒๕๖๑ (บาท)	๒๕๖๒ (บาท)	๒๕๖๓ (บาท)	๒๕๖๔ (บาท)	๒๕๖๕ (บาท)			
๕	โครงการก่อสร้าง ปรับปรุงอาคาร อาคารตลาดกลาง ศูนย์ฝักอาชีพ/ส่งเสริมอาชีพ	เพื่อใช้เป็นสถานที่จัดอบรม ฝักอาชีพ และจัดกิจกรรมต่าง ๆ เพื่อส่งเสริมอาชีพให้แก่ประชาชน	๑.ก่อสร้าง ปรับปรุง อาคารตลาดกลาง ศูนย์ฝักอาชีพในพื้นที่ ๒.ฝักอบรมสัมมนาให้ความรู้แก่ประชาชนในพื้นที่ ๓.จัดงาน/กิจกรรมต่าง ๆ เพื่อส่งเสริมอาชีพและสร้างรายได้ให้แก่ประชาชน ๔.จัดทำสื่อประชาสัมพันธ์ต่าง ๆ ที่เกี่ยวข้อง			๓,๐๐๐,๐๐๐	๓,๐๐๐,๐๐๐	๓,๐๐๐,๐๐๐	จำนวนโครงการ/ จำนวนผู้ได้รับประโยชน์	ประชาชนมีสถานที่ในการจัดอบรมอาชีพ และจัดกิจกรรมต่าง ๆ เพื่อส่งเสริมอาชีพ	สำนักปลัดฯ กองช่าง
๖	โครงการจ้างที่ปรึกษาศึกษาวิจัยปฏิบัติการเพิ่มประสิทธิภาพพื้นที่สู่การสร้างแหล่งสำรองพลังงานทดแทน ตามแนวทางปรัชญาเศรษฐกิจพอเพียง	๑.เพื่อสำรวจข้อมูลที่เป็นปัญหาอุปสรรคต่อการใช้พลังงานทดแทน ๒.เพื่อเผยแพร่ความรู้ด้านพลังงานทดแทนในครัวเรือนให้ประชาชนทราบ ๓.เพื่อสำรวจแหล่งวัตถุดิบศักยภาพของพื้นที่ในการผลิตพลังงานชีวมวล	๑.ดำเนินการสำรวจหาแหล่ง/การผลิตพลังงานทดแทน หรือการศึกษาสำหรับการบริหารจัดการการใช้พลังงานทดแทน ๒.ฝักอบรม จัดกิจกรรมให้ความรู้แก่ประชาชน/ผู้ที่สนใจในการผลิตพลังงานทดแทน ๓.การดำเนินอื่นๆ ที่เกี่ยวข้องกับโครงการฯ ฯลฯ			๑,๐๐๐,๐๐๐	๑,๐๐๐,๐๐๐	๑,๐๐๐,๐๐๐	จำนวนโครงการ/ พลังงานทดแทนที่เพิ่มขึ้น	องค์กรสามารถใช้ข้อมูลจากการวิจัยมาเป็นแนวทางในการประเมินศักยภาพของพื้นที่ เพื่อกำหนดแผนในการพัฒนาด้านพลังงานทดแทนของจังหวัด	สำนักปลัดฯ กองแผนฯ
รวม	๖ โครงการ	-	-	๕๐๐,๐๐๐	๑,๒๐๐,๐๐๐	๕,๒๐๐,๐๐๐	๕,๒๐๐,๐๐๐	๕,๒๐๐,๐๐๐			

๒. ยุทธศาสตร์การพัฒนาด้านการเศรษฐกิจ

๒.๒ แผนงาน การศึกษา

ที่	โครงการ	วัตถุประสงค์	เป้าหมาย (ผลผลิตของโครงการ)	งบประมาณ					ตัวชี้วัด (KPI)	ผลลัพธ์ที่คาดว่าจะได้รับ	หน่วยงาน รับผิดชอบหลัก
				๒๕๖๑ (บาท)	๒๕๖๒ (บาท)	๒๕๖๓ (บาท)	๒๕๖๔ (บาท)	๒๕๖๕ (บาท)			
๑	โครงการพัฒนาและขยายศูนย์การเรียนรู้เศรษฐกิจพอเพียงชุมชนในสถานศึกษา	เพื่อพัฒนา และขยายศูนย์การเรียนรู้เศรษฐกิจพอเพียงชุมชนในสถานศึกษาให้กับนักเรียนครู และชุมชน	๑.พัฒนา ขยายศูนย์การเรียนรู้เศรษฐกิจพอเพียงชุมชนในสถานศึกษาในเขตพื้นที่จังหวัดนครปฐม ๒.ส่งเสริมการทำกิจกรรมต่าง ๆ รวมถึงสื่อประชาสัมพันธ์ที่จำเป็นตามโครงการฯ ฯลฯ	๒๐๐,๐๐๐	๒๐๐,๐๐๐	๒๐๐,๐๐๐	๒๐๐,๐๐๐		จำนวนศูนย์การเรียนรู้ที่ได้รับการบริการสนับสนุน/จำนวนผู้ได้รับประโยชน์	นักเรียน ครู และชุมชน ได้รับการเรียนรู้ตามแนวทางปรัชญาเศรษฐกิจพอเพียง เพราะมีแหล่งฝึกปฏิบัติ และถ่ายทอดความรู้ ทำให้เกิดการบูรณาการการทำงานร่วมกัน	กองการศึกษา
๒	โครงการจัดตั้ง พัฒนาศูนย์การเรียนรู้เศรษฐกิจพอเพียงชุมชนในพื้นที่จังหวัด	เพื่อเป็นศูนย์การเรียนรู้เศรษฐกิจพอเพียงชุมชนในการเรียนรู้ด้านต่างๆ คือ ศูนย์การเรียนรู้เศรษฐกิจพอเพียงด้านการปลูกพืช, ด้านหัตถกรรม, ด้านเกษตรผสมผสาน, ศูนย์เรียนรู้วิถีพอเพียง เป็นต้น	๑.จัดตั้ง พัฒนา ศูนย์การเรียนรู้เศรษฐกิจพอเพียงในพื้นที่จังหวัด ๒.จัดทำสื่อประชาสัมพันธ์ต่างๆ เกี่ยวกับศูนย์การเรียนรู้ฯ ๓.จัดหาวัสดุ อุปกรณ์และครุภัณฑ์อื่นๆ ที่จำเป็น ฯลฯ	๓,๐๐๐,๐๐๐	๑,๐๐๐,๐๐๐	๑,๐๐๐,๐๐๐	๑,๐๐๐,๐๐๐		ร้อยละความพึงพอใจของชุมชน, จำนวนศูนย์การเรียนรู้ที่พึ่งพาตนเองได้	เกษตรกรมีความรู้ความเข้าใจในการพัฒนาการเกษตรตามแนวทฤษฎีใหม่โดยยึดหลักปรัชญาเศรษฐกิจพอเพียง เพื่อให้สามารถพึ่งพาตนเองได้	กองการศึกษา

๒. ยุทธศาสตร์การพัฒนาด้านการเศรษฐกิจ

๒.๒ แผนงาน การศึกษา

ที่	โครงการ	วัตถุประสงค์	เป้าหมาย (ผลผลิตของโครงการ)	งบประมาณ					ตัวชี้วัด (KPI)	ผลลัพธ์ที่คาดว่าจะได้รับ	หน่วยงาน รับผิดชอบหลัก
				๒๕๖๑ (บาท)	๒๕๖๒ (บาท)	๒๕๖๓ (บาท)	๒๕๖๔ (บาท)	๒๕๖๕ (บาท)			
๓	โครงการเสริมสร้างศักยภาพด้านอาชีพตามหลักปรัชญาของเศรษฐกิจพอเพียงสู่ประชาคมอาเซียน	๑.เพื่อพัฒนาอาชีพในท้องถิ่นสู่โรงเรียนในพื้นที่ ๒.พัฒนาอาชีพในท้องถิ่นสู่การแข่งขันในประชาคมเศรษฐกิจอาเซียน	๑.ฝึกอบรม จัดกิจกรรมเพื่อพัฒนาอาชีพท้องถิ่นให้กับนักเรียน เยาวชน ประชาชนทั่วไป ๒.จัดทำสื่อประชาสัมพันธ์ เพื่อให้อาชีพในท้องถิ่นเป็นที่รู้จัก	๕๐๐,๐๐๐	๕๐๐,๐๐๐	๕๐๐,๐๐๐	๕๐๐,๐๐๐		จำนวนผู้เข้าร่วมที่ได้ รับความรู้/ ร้อยละความพึงพอใจ	ชุมชนท้องถิ่นและโรงเรียนร่วมกันพัฒนาอาชีพบนพื้นฐานของหลักปรัชญาเศรษฐกิจพอเพียงเพื่อการแข่งขันในประชาคมอาเซียน	กองการศึกษา
๔	โครงการจัดตั้งศูนย์การเรียนรู้วิถีไทยแบบเศรษฐกิจพอเพียง	เพื่อเป็นศูนย์การเรียนรู้เศรษฐกิจพอเพียงในการเรียนรู้ด้านต่างๆ คือ ศูนย์การเรียนรู้เศรษฐกิจพอเพียงด้านการปลูกพืช, ด้านหัตถกรรม, ด้านเกษตรผสมผสาน, ศูนย์เรียนรู้วิถีไทยพอเพียง เป็นต้น	๑.จัดตั้งศูนย์การเรียนรู้เศรษฐกิจพอเพียงในเขตตำบลโคกพระเจดีย์ อำเภอนครชัยศรี ๒.จัดทำสื่อประชาสัมพันธ์ต่างๆ เกี่ยวกับศูนย์การเรียนรู้ ๓.จัดหาวัสดุ อุปกรณ์และครุภัณฑ์ อื่นๆ ที่จำเป็น ฯลฯ	๑,๐๐๐,๐๐๐	๑,๐๐๐,๐๐๐	๑,๐๐๐,๐๐๐	๑,๐๐๐,๐๐๐		ร้อยละความพึงพอใจของชุมชน	เด็ก เยาวชน และประชาชนมีความรู้ความเข้าใจในการดำเนินชีวิตโดยยึดหลักปรัชญาเศรษฐกิจพอเพียงเพื่อให้สามารถพึ่งพาตนเองได้	กองการศึกษา
รวม	๔ โครงการ	-	-	๔,๗๐๐,๐๐๐	๒,๗๐๐,๐๐๐	๒,๗๐๐,๐๐๐	๒,๗๐๐,๐๐๐	๐			

๒. ยุทธศาสตร์การพัฒนาด้านการเศรษฐกิจ

๒.๓ แผนงาน สร้างความเข้มแข็งของชุมชน

ที่	โครงการ	วัตถุประสงค์	เป้าหมาย (ผลผลิตของโครงการ)	งบประมาณ					ตัวชี้วัด (KPI)	ผลลัพธ์ที่คาดว่าจะได้รับ	หน่วยงาน รับผิดชอบหลัก
				๒๕๖๑ (บาท)	๒๕๖๒ (บาท)	๒๕๖๓ (บาท)	๒๕๖๔ (บาท)	๒๕๖๕ (บาท)			
๑	โครงการเสริมสร้างศักยภาพ ด้านอาชีพ	เพื่อพัฒนาอาชีพให้แก่ ประชาชน ให้มีรายได้ สามารถพึ่งพาตนเองได้	๑.ฝึกอบรม จัดกิจกรรมเพื่อพัฒนา อาชีพให้กับเยาวชน ประชาชนทั่วไป เช่น ให้ความรู้เรื่องการแปรรูปสินค้า การออกแบบผลิตภัณฑ์ การให้ ความรู้เรื่องกฎหมายด้านการค้า ภาษี ฯลฯ ๒.จัดทำสื่อประชาสัมพันธ์ที่ เกี่ยวข้องตามโครงการฯ ฯลฯ		๕๐๐,๐๐๐	๕๐๐,๐๐๐	๕๐๐,๐๐๐	๕๐๐,๐๐๐	จำนวน ผู้เข้าร่วมที่ได้ รับความรู้/ ร้อยละความ พึงพอใจ	ชุมชนมีความ เข้มแข็ง ประชาชน มีงานทำ มีรายได้ สามารถพึ่งพา ตนเองได้	สำนักปลัดฯ กองแผนฯ
๒	โครงการส่งเสริม พัฒนาการ ดำเนินงานผลิตภัณฑ์สินค้า OTOP ผลิตภัณฑ์ชุมชน จังหวัดนครปฐม	๑.เพื่อเพิ่มช่องทางการ จัดแสดงสินค้าการจำหน่าย ผลิตภัณฑ์ OTOP สินค้า ชุมชนให้เป็นที่รู้จัก ๒.เพื่อสร้างรายได้ให้แก่ ประชาชนในท้องถิ่น	๑.ปรับปรุง พัฒนา อาคารสถานที่ และค่าใช้จ่ายในการดำเนินงาน ของศูนย์ OTOP อบจ.นครปฐม ๒.ฝึกอบรมสัมมนา/ จัดกิจกรรม เพื่อสนับสนุนการค้าในงานในจังหวัด ๓.จัดทำสื่อประชาสัมพันธ์ต่าง ๆ ที่เกี่ยวข้อง ฯลฯ		๑,๐๐๐,๐๐๐	๑,๐๐๐,๐๐๐	๑,๐๐๐,๐๐๐	๑,๐๐๐,๐๐๐	จำนวน โครงการ/ ร้อยละ ความพึงพอใจ ของประชาชน	ประชาชน ผู้ประกอบการ ผลิตภัณฑ์ OTOP ผลิตภัณฑ์ชุมชน มีรายได้ สินค้าเป็น ที่รู้จักมากขึ้น	สำนักปลัดฯ

๒. ยุทธศาสตร์การพัฒนาด้านการเศรษฐกิจ

๒.๓ แผนงาน สร้างความเข้มแข็งของชุมชน

ที่	โครงการ	วัตถุประสงค์	เป้าหมาย (ผลผลิตของโครงการ)	งบประมาณ					ตัวชี้วัด (KPI)	ผลลัพธ์ที่คาดว่าจะได้รับ	หน่วยงาน รับผิดชอบหลัก
				๒๕๖๑ (บาท)	๒๕๖๒ (บาท)	๒๕๖๓ (บาท)	๒๕๖๔ (บาท)	๒๕๖๕ (บาท)			
๓	โครงการส่งเสริม สนับสนุน การพัฒนาศักยภาพ และ ส่งเสริมความสามารถ ในการพัฒนาอาชีพ	เพื่อเพิ่มพูนทักษะ ความรู้ ประสบการณ์ แก่นักเรียน องค์กรสตรี กลุ่มแม่บ้าน กลุ่มอาชีพ ประชาชน และ เจ้าหน้าที่ที่เกี่ยวข้อง	๑.ฝึกอบรม สัมมนา ศึกษาดูงาน และจัดกิจกรรมต่าง ๆ ในการพัฒนา อาชีพ แก่นักเรียน/นศ. องค์กรสตรี กลุ่มแม่บ้าน กลุ่มอาชีพ บุคลากร เจ้าหน้าที่ และประชาชนทั่วไป		๑,๐๐๐,๐๐๐	๑,๐๐๐,๐๐๐	๑,๐๐๐,๐๐๐	๑,๐๐๐,๐๐๐	ร้อยละของ รายได้ที่ เพิ่มขึ้น/ ร้อยละความ พึงพอใจ	นักเรียน/นศ. องค์กร สตรี กลุ่มแม่บ้าน กลุ่มอาชีพ ประชาชน จนท.มีทักษะอาชีพ ศักยภาพในการ ปฏิบัติงานมากขึ้น	สำนักปลัดฯ
๔	โครงการส่งเสริม อนุรักษ์ และ พัฒนาอาชีพด้านการเกษตร พันธุ์กรรมพืช สมุนไพร/แพทย์แผนไทย และภูมิปัญญาท้องถิ่น	เพื่อให้ประชาชนได้มี ความรู้ความเข้าใจ สามารถใช้ประโยชน์ใน การประกอบอาชีพ	๑.ฝึกอบรม สัมมนา ศึกษาดูงาน และกิจกรรมอื่น ๆ เพื่อให้ความรู้ ความเข้าใจแก่เด็ก เยาวชน สตรี กลุ่มอาชีพ องค์กรต่าง ๆ และ ประชาชนทั่วไป ๒.จัดทำหนังสือ คู่มือ สื่อ ประชาสัมพันธ์ต่าง ๆ ตามโครงการ ฯลฯ		๕๐๐,๐๐๐	๕๐๐,๐๐๐	๕๐๐,๐๐๐	๕๐๐,๐๐๐	ร้อยละความ พึงพอใจ ของผู้ร่วม โครงการ	ประชาชนสามารถ นำไปใช้ประโยชน์ ในการพัฒนาและ ต่อยอดการ ประกอบอาชีพได้	สำนักปลัดฯ กองแผนฯ
๕	โครงการส่งเสริมและเพิ่ม ศักยภาพศูนย์ข้าวชุมชน จังหวัดนครปฐม	เพื่อส่งเสริมและสร้าง เครือข่ายชาวนา/กลุ่ม เกษตรกรในพื้นที่ให้เกิด ความเข้มแข็ง	๑.ฝึกอบรม สัมมนาและศึกษาดูงาน แก่กลุ่มอาชีพชาวนา เจ้าหน้าที่ ส่งเสริมการเกษตรจังหวัดนครปฐม และผู้ที่เกี่ยวข้อง ๒.จัดทำสื่อประชาสัมพันธ์ เกี่ยวกับการส่งเสริม/พัฒนาด้านการเกษตร ฯลฯ		๕๐๐,๐๐๐	๕๐๐,๐๐๐	๕๐๐,๐๐๐	๕๐๐,๐๐๐	จำนวน ศูนย์และผู้ร่วม โครงการ, ร้อยละความ พึงพอใจ	เกษตรกรมีความรู้ และศักยภาพในการ ประกอบอาชีพเพิ่ม มากขึ้น	กองแผนฯ

๒. ยุทธศาสตร์การพัฒนาด้านการเศรษฐกิจ

๒.๓ แผนงาน สร้างความเข้มแข็งของชุมชน

ที่	โครงการ	วัตถุประสงค์	เป้าหมาย (ผลผลิตของโครงการ)	งบประมาณ					ตัวชี้วัด (KPI)	ผลลัพธ์ที่คาดว่าจะได้รับ	หน่วยงาน รับผิดชอบหลัก
				๒๕๖๑ (บาท)	๒๕๖๒ (บาท)	๒๕๖๓ (บาท)	๒๕๖๔ (บาท)	๒๕๖๕ (บาท)			
๖	โครงการส่งเสริม และพัฒนาศักยภาพการเกษตร การประมง เพื่อการส่งออก	เพื่อพัฒนาคุณภาพสินค้าเกษตร การประมงของจังหวัด ให้มีคุณภาพ ได้มาตรฐานการส่งออก	๑.ฝึกอบรมให้ความรู้แก่เกษตรกร และผู้ประกอบการส่งออกสินค้า การเกษตร การประมงในจังหวัด ๒.จัดกิจกรรม,จัดทำสื่อเผยแพร่ ประชาสัมพันธ์เพื่อให้ความรู้		๕๐๐,๐๐๐	๕๐๐,๐๐๐	๕๐๐,๐๐๐	๕๐๐,๐๐๐	จำนวนเกษตรกรที่เข้าร่วมโครงการ	เกษตรกรและผู้ประกอบการได้รับความเชื่อมั่นในสินค้า และผลผลิต สามารถสร้างรายได้เพิ่มขึ้น	สำนักปลัดฯ กองแผน
๗	โครงการส่งเสริม สนับสนุนการเกษตรแบบปลอดภัย เกษตรอินทรีย์ และ/หรือการเกษตรแบบอแกนิกส์	เพื่อให้ความรู้เกี่ยวกับเกษตรแบบปลอดภัย การเกษตรปลอดภัยและเกษตรอินทรีย์ให้แก่เกษตรกรและประชาชนในจังหวัดนครปฐม	๑.ฝึกอบรมการแปรรูป และรักษาผลผลิตทางการเกษตรให้ได้มาตรฐาน สร้างมูลค่าเพิ่ม ๒.จัดกิจกรรม สัมมนา เพื่อส่งเสริมการพัฒนาแหล่งผลิตอาหารปลอดภัย อาหารอินทรีย์ ในระดับต่าง ๆ ๓.สนับสนุนการเรียนรู้เชิงปฏิบัติการแก่เกษตรกรและประชาชนทั่วไป ๔.จัดทำสื่อต่าง ๆ เช่น หนังสือ วารสาร สิ่งพิมพ์ วีซีดี ฯลฯ เพื่อเผยแพร่ ประชาสัมพันธ์การผลิตผลผลิตการเกษตรปลอดภัย และเกษตรอินทรีย์ ฯลฯ	๑,๐๐๐,๐๐๐	๑,๐๐๐,๐๐๐	๑,๐๐๐,๐๐๐	๑,๐๐๐,๐๐๐	๑,๐๐๐,๐๐๐	จำนวนผู้เข้าร่วม, ผลิตภัณฑ์ปลอดภัยที่เพิ่มขึ้น, ร้อยละความพึงพอใจของประชาชน	ประชาชนมีสุขภาพแข็งแรง มีคุณภาพชีวิตที่ดี	สำนักปลัดฯ กองแผนฯ

๒. ยุทธศาสตร์การพัฒนาด้านการเศรษฐกิจ

๒.๓ แผนงาน สร้างความเข้มแข็งของชุมชน

ที่	โครงการ	วัตถุประสงค์	เป้าหมาย (ผลผลิตของโครงการ)	งบประมาณ					ตัวชี้วัด (KPI)	ผลลัพธ์ที่คาดว่าจะได้รับ	หน่วยงาน รับผิดชอบหลัก
				๒๕๖๑ (บาท)	๒๕๖๒ (บาท)	๒๕๖๓ (บาท)	๒๕๖๔ (บาท)	๒๕๖๕ (บาท)			
๘	โครงการก่อสร้าง ปรับปรุง โรงเรียนสาธิตการปลูกผัก/ ผลไม้ปลอดภัยจากสารพิษ	เพื่อใช้เป็นสถานที่ในการ ส่งเสริม ให้ความรู้แก่ เกษตรกร และประชาชน	ก่อสร้าง ปรับปรุง โรงเรียนสาธิต การปลูกผัก ผลไม้ปลอดภัยจาก สารพิษในจังหวัด		๒๐๐,๐๐๐	๒๐๐,๐๐๐	๒๐๐,๐๐๐	๒๐๐,๐๐๐	จำนวน ผู้เข้าร่วม, จำนวนผู้ได้ รับประโยชน์	ประชาชนได้ใช้ ประโยชน์ในการนำ ความรู้มาใช้ในการ ผลิตสินค้าเกษตร ปลอดภัย	สำนักปลัดฯ กองแผนฯ กองช่าง
๙	โครงการพัฒนาศักยภาพ SMEs ภาคอุตสาหกรรม และ วิสาหกิจชุมชน	เพื่อพัฒนาขีดความสามารถ ให้กับผู้ประกอบการ SMEs OTOP และวิสาหกิจชุมชน	ฝึกอบรม, จัดกิจกรรมต่าง ๆ เพื่อพัฒนาศักยภาพผู้ประกอบการ SMEs, OTOP และวิสาหกิจชุมชน	๕๐๐,๐๐๐	๕๐๐,๐๐๐	๕๐๐,๐๐๐	๕๐๐,๐๐๐	๕๐๐,๐๐๐	จำนวน ผู้เข้าร่วม โครงการ	ผู้ประกอบการฯ ภาคอุตสาหกรรมมี ความสามารถในการ แข่งขัน และยกระดับ การผลิตให้มี ประสิทธิภาพมากขึ้น	สำนักปลัดฯ กองแผนฯ
๑๐	โครงการส่งเสริมการปฏิบัติ ทางการเกษตรที่เหมาะสม (GAP)	เพื่อส่งเสริมเกษตรกร ผลิตสินค้าเกษตรที่ได้รับ มาตรฐาน (GAP)	ฝึกอบรม, จัดทำกิจกรรม หรือ จัดทำสื่อประชาสัมพันธ์ต่าง ๆ เพื่อพัฒนาการผลิตสินค้าเกษตร ที่ปลอดภัยได้มาตรฐาน		๕๐๐,๐๐๐	๕๐๐,๐๐๐	๕๐๐,๐๐๐	๕๐๐,๐๐๐	ร้อยละที่ พึงพอใจของ ผู้ร่วมโครงการ	เกษตรกรมีความรู้ ความเข้าใจในการ ผลิตสินค้าเกษตรที่ ปลอดภัย ผู้บริโภค มั่นใจมากขึ้น	สำนักปลัดฯ กองแผนฯ
๑๑	โครงการมาตรฐานสินค้าเกษตร คุณภาพมาตรฐานอาหาร ปลอดภัยจังหวัดนครปฐม	๑. เพื่อเผยแพร่ประชาสัมพันธ์ สินค้าปลอดภัยภายใต้ เครื่องหมาย Q ให้เป็นที่รู้จัก ๒. สร้างแรงจูงใจให้ผู้ผลิต พัฒนาสินค้าเกษตรและ อาหารปลอดภัย	ฝึกอบรม, จัดทำกิจกรรม, จัดทำสื่อ รณรงค์ประชาสัมพันธ์, จัดการแสดง สินค้า นิทรรศการและการจำหน่าย สินค้าเกษตร และอาหารที่มี คุณภาพ		๒๐๐,๐๐๐	๒๐๐,๐๐๐	๒๐๐,๐๐๐	๒๐๐,๐๐๐	จำนวน ผู้เข้าร่วม โครงการ/ จำนวนสินค้า ที่ปลอดภัย ได้มาตรฐาน	เกษตรกรมีความรู้ ความเข้าใจในการ ผลิตสินค้าปลอดภัย, ผู้บริโภคมีสุขภาพดี และเพิ่มช่องทางการ จำหน่ายสินค้า	สำนักปลัดฯ กองแผนฯ

๒. ยุทธศาสตร์การพัฒนาด้านการเศรษฐกิจ

๒.๓ แผนงาน สร้างความเข้มแข็งของชุมชน

ที่	โครงการ	วัตถุประสงค์	เป้าหมาย (ผลผลิตของโครงการ)	งบประมาณ					ตัวชี้วัด (KPI)	ผลลัพธ์ที่คาดว่าจะได้รับ	หน่วยงาน รับผิดชอบ หลัก
				๒๕๖๑ (บาท)	๒๕๖๒ (บาท)	๒๕๖๓ (บาท)	๒๕๖๔ (บาท)	๒๕๖๕ (บาท)			
๑๒	โครงการบริหารจัดการผลผลิต ทางการเกษตรจังหวัดนครปฐม	เพื่อส่งเสริม แก้ไขปัญหา ช่วยเหลือเกษตรกร ประชาชนในการ ประกอบอาชีพ	ฝึกอบรมให้ความรู้ จัดกิจกรรม จัดทำ สื่อต่าง ๆ และให้ความช่วยเหลือในการ บริหารจัดการผลผลิตทางการเกษตร เช่น การช่วยเหลือในภาวะราคาผลผลิต การเกษตรตกต่ำ ส่งเสริมความรู้ด้าน การเกษตรในด้านต่าง ๆ เป็นต้น		๕๐๐,๐๐๐	๕๐๐,๐๐๐	๕๐๐,๐๐๐	๕๐๐,๐๐๐	จำนวน ผู้เข้าร่วม/ จำนวน เกษตรกร ที่ได้รับ ความช่วยเหลือ	เกษตรกร ประชาชนมีความรู้ ความเข้าใจในเรื่อง การบริหารจัดการ ผลผลิตทางการ เกษตร, ลดภาระ ค่าใช้จ่าย และมี คุณภาพชีวิตดีขึ้น	สำนักปลัดฯ กองแผนฯ
๑๓	โครงการเพิ่มศักยภาพการผลิต พืชปลอดภัย การแปรรูปผลิตภัณฑ์ ข้าวปลอดภัยเพื่อการอนุรักษ์ ข้าวพื้นเมืองจังหวัดนครปฐม	๑.เพื่อเพิ่มศักยภาพการผลิต พืชปลอดภัย และการแปรรูป ผลิตภัณฑ์ข้าวปลอดภัย ๒.ยกระดับการพัฒนา เกษตรกรให้เป็นแหล่งเรียนรู้ ด้านการผลิตข้าวคุณภาพ	ฝึกอบรมสัมมนา และศึกษาดูงาน ให้ความรู้ทั้งภาคทฤษฎี และ ภาคปฏิบัติแก่เกษตรกรในพื้นที่และ จัดกิจกรรมการดำเนินงานต่าง ๆ เพื่อขยายผลแก่ชุมชน และผู้สนใจ		๕๐๐,๐๐๐	๕๐๐,๐๐๐	๕๐๐,๐๐๐	๕๐๐,๐๐๐	ร้อยละความ พึงพอใจ จำนวนสินค้า ปลอดภัย ที่เพิ่มขึ้น	๑.ผู้เข้าร่วมโครงการ ได้รับองค์ความรู้ ๒.ผู้บริโภคมีความ ปลอดภัย	สำนักปลัดฯ กองแผนฯ
๑๔	โครงการสร้างโรงงานผลิตปุ๋ยชีวภาพ ปุ๋ยอินทรีย์ และสมุนไพร	๑.เพื่อส่งเสริมการผลิตปุ๋ย ชีวภาพ ปุ๋ยอินทรีย์และ สมุนไพร ๒.ส่งเสริมให้เกษตรกรได้ใช้ ปุ๋ยชีวภาพ ปุ๋ยอินทรีย์ในการ จัดทำเกษตร	ก่อสร้างโรงงานผลิตปุ๋ยชีวภาพ ปุ๋ยอินทรีย์ และสมุนไพร		๕,๐๐๐,๐๐๐		๒,๐๐๐,๐๐๐		จำนวน โครงการ/ ผู้ได้รับ ประโยชน์	มีโรงงานผลิตปุ๋ย ชีวภาพ ปุ๋ยอินทรีย์ และสมุนไพรที่ สามารถเป็นต้นแบบ แก่ชุมชนในท้องถิ่น	สำนักปลัดฯ กองช่าง กองแผนฯ

๒. ยุทธศาสตร์การพัฒนาด้านการเศรษฐกิจ

๒.๓ แผนงาน สร้างความเข้มแข็งของชุมชน

ที่	โครงการ	วัตถุประสงค์	เป้าหมาย (ผลผลิตของโครงการ)	งบประมาณ					ตัวชี้วัด (KPI)	ผลลัพธ์ที่คาดว่าจะได้รับ	หน่วยงาน รับผิดชอบหลัก
				๒๕๖๑ (บาท)	๒๕๖๒ (บาท)	๒๕๖๓ (บาท)	๒๕๖๔ (บาท)	๒๕๖๕ (บาท)			
๑๕	โครงการส่งเสริมปรัชญาเศรษฐกิจพอเพียง	เพื่อสนับสนุนให้ประชาชนมีความรู้ ความเข้าใจในการดำเนินการพัฒนาตามหลักปรัชญาเศรษฐกิจพอเพียง	๑.ฝึกอบรม สัมมนา ศึกษาดูงานด้านการประยุกต์ใช้หลักปรัชญาเศรษฐกิจพอเพียงแก่ประชาชน ๒.จัดกิจกรรม/ จัดงานส่งเสริมการดำเนินงานตามหลักปรัชญาเศรษฐกิจพอเพียง ๓.สนับสนุนการดำเนินงานวิจัยที่เกี่ยวข้อง ๔.จัดทำสื่อประชาสัมพันธ์ตามโครงการฯ	๑,๐๐๐,๐๐๐	๑,๐๐๐,๐๐๐	๑,๐๐๐,๐๐๐	๑,๐๐๐,๐๐๐	๑,๐๐๐,๐๐๐	ร้อยละความพึงพอใจของผู้ร่วมโครงการ/	ประชาชนมีความรู้ความเข้าใจในการพัฒนาตามหลักปรัชญาเศรษฐกิจพอเพียง และดำเนินชีวิตอย่างมีความสุข	สำนักปลัดฯ กองแผนฯ
๑๖	โครงการพัฒนาและขยายแหล่งเรียนรู้เศรษฐกิจพอเพียง	เพื่อเป็นศูนย์การเรียนรู้เศรษฐกิจพอเพียงชุมชนในพื้นที่เกี่ยวกับการเรียนรู้ในด้านต่างๆ ให้สามารถพัฒนาถ่ายทอดทักษะ ความรู้ตามหลักปรัชญาเศรษฐกิจพอเพียงแก่ประชาชน	๑.จัดตั้ง พัฒนา ขยายแหล่งเรียนรู้เศรษฐกิจพอเพียงในพื้นที่ ๒.ส่งเสริมการจัดกิจกรรม/การจัดงาน จัดหาวัสดุ อุปกรณ์ ครุภัณฑ์ต่าง ๆ ๓.จัดทำสื่อประชาสัมพันธ์ที่เกี่ยวข้อง ฯลฯ	๕๐๐,๐๐๐	๕๐๐,๐๐๐	๕๐๐,๐๐๐	๕๐๐,๐๐๐	๕๐๐,๐๐๐	ร้อยละความพึงพอใจของประชาชน, จำนวนโครงการ/กิจกรรม	ประชาชนมีทักษะความรู้ความเข้าใจในการพัฒนาท้องถิ่นตามแนวปรัชญาเศรษฐกิจพอเพียง สามารถถ่ายทอดความรู้ ส่งเสริมอาชีพ และพึ่งพาตนเองได้	สำนักปลัดฯ กองแผนฯ
๑๗	โครงการศูนย์เครือข่ายการศึกษาและประสานการพัฒนาเทคโนโลยีทางการเกษตรและสารสนเทศเพื่อพัฒนาการผลิตสินค้าปลอดภัยของกลุ่มจังหวัด (CEDIS)	เพื่อพัฒนาฐานข้อมูลด้านเกษตรอุตสาหกรรมที่ปลอดภัยตามยุทธศาสตร์การพัฒนากลุ่มจังหวัด	ศูนย์เครือข่าย ๔ ศูนย์ และมีระบบฐานข้อมูล ๑ ระบบ			๑,๐๐๐,๐๐๐	๑,๐๐๐,๐๐๐	๑,๐๐๐,๐๐๐	จำนวนโครงการ/ศูนย์เครือข่ายที่ได้รับการสนับสนุน	จังหวัดมีศูนย์เครือข่าย และมีฐานข้อมูลเพื่อการบริหารจัดการด้านเกษตร อุตสาหกรรมที่ปลอดภัย	สำนักปลัดฯ

๒. ยุทธศาสตร์การพัฒนาด้านการเศรษฐกิจ

๒.๓ แผนงาน สร้างความเข้มแข็งของชุมชน

ที่	โครงการ	วัตถุประสงค์	เป้าหมาย (ผลผลิตของโครงการ)	งบประมาณ					ตัวชี้วัด (KPI)	ผลลัพธ์ที่คาดว่าจะได้รับ	หน่วยงาน รับผิดชอบหลัก
				๒๕๖๑ (บาท)	๒๕๖๒ (บาท)	๒๕๖๓ (บาท)	๒๕๖๔ (บาท)	๒๕๖๕ (บาท)			
๑๘	โครงการเสริมสร้างความรู้ ในนโยบายบริหารจัดการพื้นที่ เกษตรกรรม	เพื่อเสริมสร้างความรู้ ความเข้าใจและทิศทาง ของการดำเนินนโยบาย แก่เกษตรกรในพื้นที่จังหวัด	๑.ฝึกอบรม จัดกิจกรรมเพื่อสร้าง ความรู้ความเข้าใจในการบริหาร จัดการพื้นที่เกษตรกรรมแก่เกษตรกร ๒.จัดทำสื่อประชาสัมพันธ์ต่าง ๆ เพื่อ รณรงค์ เผยแพร่ความรู้แก่เกษตรกร และประชาชนทั่วไป ฯลฯ		๕๐๐,๐๐๐	๕๐๐,๐๐๐	๕๐๐,๐๐๐	๕๐๐,๐๐๐	จำนวน ผู้เข้าร่วม โครงการ	เกษตรกร/ผู้เกี่ยวข้อง มีความรู้ความเข้าใจ สามารถปรับเปลี่ยน การประกอบอาชีพ ได้อย่างเหมาะสม และเกิดความยั่งยืน	สำนักปลัดฯ
รวม	๑๘ โครงการ	-	-	๓,๐๐๐,๐๐๐	๑๓,๙๐๐,๐๐๐	๙,๙๐๐,๐๐๐	๑๑,๙๐๐,๐๐๐	๙,๙๐๐,๐๐๐			

๒. ยุทธศาสตร์การพัฒนาด้านการเศรษฐกิจ

๒.๔ แผนงาน อุตสาหกรรมและการโยธา

ที่	โครงการ	วัตถุประสงค์	เป้าหมาย (ผลผลิตของโครงการ)	งบประมาณ					ตัวชี้วัด (KPI)	ผลลัพธ์ที่คาดว่าจะได้รับ	หน่วยงาน รับผิดชอบหลัก
				๒๕๖๑ (บาท)	๒๕๖๒ (บาท)	๒๕๖๓ (บาท)	๒๕๖๔ (บาท)	๒๕๖๕ (บาท)			
๑	โครงการปรับปรุงถนนลาดยางแอสฟัลท์ติกคอนกรีต ถนน อบจ.นธ.๐๐๒๗ บ้านมาบแค-บ้านเลาเต่า ต.ตาก้อง ต.มาบแค อ.เมืองฯ	๑.การสัญจรไปมา และการขนส่งผลผลิตทางการเกษตรเป็นไปด้วยความสะดวก รวดเร็ว ๒.เพื่อปรับปรุงถนนให้ได้มาตรฐานและลดอุบัติเหตุบนท้องถนน	ปรับปรุงถนนลาดยางฯ ขนาดพื้นที่ไม่น้อยกว่า ๓๓,๗๔๐ ตร.ม.	๑๖,๙๔๐,๐๐๐					ขนาดพื้นที่	การสัญจรไปมาและการขนส่งทางการเกษตร สะดวก รวดเร็ว	กองแผน กองคลัง กองช่าง กองพัสดุ
๒	โครงการปรับปรุงถนนลาดยางแอสฟัลท์ติกคอนกรีต ถนน อบจ.นธ.๐๐๐๔ บ้านสวนตะไคร้-ม่วงตารส ต.นครปฐม ต.วังตะกู. ต.ทัพหลวง อ.เมืองฯ	๑.การสัญจรไปมา และการขนส่งผลผลิตทางการเกษตรเป็นไปด้วยความสะดวก รวดเร็ว ๒.เพื่อปรับปรุงถนนให้ได้มาตรฐานและลดอุบัติเหตุบนท้องถนน	ปรับปรุงถนนลาดยางฯ ขนาดพื้นที่ไม่น้อยกว่า ๔๓,๖๗๐ ตร.ม.	๒๑,๔๕๗,๐๐๐					ขนาดพื้นที่	การสัญจรไปมาและการขนส่งทางการเกษตร สะดวก รวดเร็ว	กองแผน กองคลัง กองช่าง กองพัสดุ
๓	โครงการปรับปรุงถนนลาดยางแอสฟัลท์ติกคอนกรีต ถนน อบจ.นธ.๐๐๕๗ บางคู-ถนนขาด ต.บางแอม เขื่อนมตอ ต.ถนนขาด อ.เมืองฯ	๑.การสัญจรไปมา และการขนส่งผลผลิตทางการเกษตรเป็นไปด้วยความสะดวก รวดเร็ว ๒.เพื่อปรับปรุงถนนให้ได้มาตรฐานและลดอุบัติเหตุบนท้องถนน	ปรับปรุงถนนลาดยางฯ ขนาดพื้นที่ไม่น้อยกว่า ๑๘,๕๖๒ ตร.ม.	๙,๕๐๗,๐๐๐					ขนาดพื้นที่	การสัญจรไปมาและการขนส่งทางการเกษตร สะดวก รวดเร็ว	กองแผน กองคลัง กองช่าง กองพัสดุ

๒. ยุทธศาสตร์การพัฒนาด้านการเศรษฐกิจ

๒.๔ แผนงาน อุตสาหกรรมและการโยธา

ที่	โครงการ	วัตถุประสงค์	เป้าหมาย (ผลผลิตของโครงการ)	งบประมาณ					ตัวชี้วัด (KPI)	ผลลัพธ์ที่คาดว่าจะได้รับ	หน่วยงาน รับผิดชอบหลัก
				๒๕๖๑ (บาท)	๒๕๖๒ (บาท)	๒๕๖๓ (บาท)	๒๕๖๔ (บาท)	๒๕๖๕ (บาท)			
๔	โครงการปรับปรุงถนนลาดยางแอสฟัลต์ติกคอนกรีต ถนน อบจ.นธ.๐๐๓๘ บ้านดอนกลาง-บ้านกงลาด ต.มาบแค ต.ตาก้อง อ.เมืองฯ, ต.ห้วยด้วน อ.ดอนตูม	๑.การสัญจรไปมา และการขนส่งผลผลิตทางการเกษตรเป็นไปด้วยความสะดวก รวดเร็ว ๒.เพื่อปรับปรุงถนนให้ได้มาตรฐานและลดอุบัติเหตุบนท้องถนน	ปรับปรุงถนนลาดยางฯ ขนาดพื้นที่ไม่น้อยกว่า ๓๐,๐๐๐ ตร.ม.		๑๕,๐๐๐,๐๐๐	๑๕,๐๐๐,๐๐๐	๑๕,๐๐๐,๐๐๐		ขนาดพื้นที่	การสัญจรไปมาและการขนส่งทางการเกษตร สะดวก รวดเร็ว	กองแผน กองคลัง กองช่าง กองพัสดุ
๕	โครงการปรับปรุงถนน คสล. ถนน อบจ.นธ.๐๐๐๑ แยกทางหลวงหมายเลข ๓๒๑ - บ้านหนองงูเหลือม ต.ทัพหลวง, ต.หนองงูเหลือม อ.เมืองฯ	๑.การสัญจรไปมา และการขนส่งผลผลิตทางการเกษตรเป็นไปด้วยความสะดวก รวดเร็ว ๒.เพื่อปรับปรุงถนนให้ได้มาตรฐานและลดอุบัติเหตุบนท้องถนน	ปรับปรุงถนน คสล. ขนาดพื้นที่ไม่น้อยกว่า ๕,๖๐๐ ตร.ม.		๔,๒๖๘,๐๐๐				ขนาดพื้นที่	การสัญจรไปมาและการขนส่งทางการเกษตร สะดวก รวดเร็ว	กองแผน กองคลัง กองช่าง กองพัสดุ
๖	โครงการปรับปรุงถนน คสล. ถนน อบจ.นธ.๐๐๒๐ บ้านทัพหลวง-บ้านหนองงูเหลือม ต.ทัพหลวง, ต.หนองงูเหลือม อ.เมืองฯ	๑.การสัญจรไปมา และการขนส่งผลผลิตทางการเกษตรเป็นไปด้วยความสะดวก รวดเร็ว ๒.เพื่อปรับปรุงถนนให้ได้มาตรฐานและลดอุบัติเหตุบนท้องถนน	ปรับปรุงถนน คสล. ขนาดพื้นที่ไม่น้อยกว่า ๘,๘๐๐ ตร.ม.		๖,๗๒๙,๐๐๐	๖,๗๒๙,๐๐๐	๖,๗๒๙,๐๐๐		ขนาดพื้นที่	การสัญจรไปมาและการขนส่งทางการเกษตร สะดวก รวดเร็ว	กองแผน กองคลัง กองช่าง กองพัสดุ

๒. ยุทธศาสตร์การพัฒนาด้านการเศรษฐกิจ

๒.๔ แผนงาน อุตสาหกรรมและการโยธา

ที่	โครงการ	วัตถุประสงค์	เป้าหมาย (ผลผลิตของโครงการ)	งบประมาณ					ตัวชี้วัด (KPI)	ผลลัพธ์ที่คาดว่าจะได้รับ	หน่วยงาน รับผิดชอบหลัก
				๒๕๖๑ (บาท)	๒๕๖๒ (บาท)	๒๕๖๓ (บาท)	๒๕๖๔ (บาท)	๒๕๖๕ (บาท)			
๗	โครงการปรับปรุงถนนลาดยางแอสฟัลท์ติกคอนกรีต ถนน อบจ.นฐ.๐๐๓๒ บ้านทัพยายท้าว-บ้านยาง ต.บ้านยาง อ.เมืองฯ	๑.การสัญจรไปมา และการขนส่งผลผลิตทางการเกษตรเป็นไปด้วยความสะดวก รวดเร็ว ๒.เพื่อปรับปรุงถนนให้ได้มาตรฐานและลดอุบัติเหตุบนท้องถนน	ปรับปรุงถนนลาดยางฯ ขนาดพื้นที่ไม่น้อยกว่า ๑๒,๕๖๕ ตร.ม.		๕,๙๐๐,๐๐๐	๕,๙๐๐,๐๐๐			ขนาดพื้นที่	การสัญจรไปมาและการขนส่งทางการเกษตร สะดวก รวดเร็ว	กองแผน กองคลัง กองช่าง กองพัสดุ
๘	โครงการปรับปรุงถนนลาดยางแอสฟัลท์ติกคอนกรีต ถนน อบจ.นฐ.๐๐๓๕ บ้านทัพหลวง-บ้านหนองแก ต.ทัพหลวง, ต.หนองงูเหลือม อ.เมืองฯ	๑.การสัญจรไปมา และการขนส่งผลผลิตทางการเกษตรเป็นไปด้วยความสะดวก รวดเร็ว ๒.เพื่อปรับปรุงถนนให้ได้มาตรฐานและลดอุบัติเหตุบนท้องถนน	ปรับปรุงถนนลาดยางฯ ขนาดพื้นที่ไม่น้อยกว่า ๑๔,๓๒๐ ตร.ม.			๘,๐๐๐,๐๐๐	๘,๐๐๐,๐๐๐		ขนาดพื้นที่	การสัญจรไปมาและการขนส่งทางการเกษตร สะดวก รวดเร็ว	กองแผน กองคลัง กองช่าง กองพัสดุ
๙	โครงการปรับปรุงถนนลาดยางแอสฟัลท์ติกคอนกรีต ถนน อบจ.นฐ.๐๐๓๗ ตาก้อง ม.๑-ม.๕ ต.ตาก้อง อ.เมืองฯ	๑.การสัญจรไปมา และการขนส่งผลผลิตทางการเกษตรเป็นไปด้วยความสะดวก รวดเร็ว ๒.เพื่อปรับปรุงถนนให้ได้มาตรฐานและลดอุบัติเหตุบนท้องถนน	ปรับปรุงถนนลาดยางฯ ขนาดพื้นที่ไม่น้อยกว่า ๔๐,๖๐๒ ตร.ม.			๒๑,๑๕๐,๐๐๐	๒๑,๑๕๐,๐๐๐		ขนาดพื้นที่	การสัญจรไปมาและการขนส่งทางการเกษตร สะดวก รวดเร็ว	กองแผน กองคลัง กองช่าง กองพัสดุ

๒. ยุทธศาสตร์การพัฒนาด้านการเศรษฐกิจ

๒.๔ แผนงาน อุตสาหกรรมและการโยธา

ที่	โครงการ	วัตถุประสงค์	เป้าหมาย (ผลผลิตของโครงการ)	งบประมาณ					ตัวชี้วัด (KPI)	ผลลัพธ์ที่คาดว่าจะได้รับ	หน่วยงาน รับผิดชอบหลัก
				๒๕๖๑ (บาท)	๒๕๖๒ (บาท)	๒๕๖๓ (บาท)	๒๕๖๔ (บาท)	๒๕๖๕ (บาท)			
๑๐	โครงการปรับปรุงถนนลาดยางแอสฟัลท์ติกคอนกรีต ถนน อบจ.นฐ.๐๐๕๔ บ้านเด่น-ห้วยยางกรุด ต.มาบแค ต.ตาก้อง อ.เมืองฯ, ต.ห้วยขวาง อ.กำแพงแสน	๑.การสัญจรไปมา และการขนส่งผลผลิตทางการเกษตรเป็นไปด้วยความสะดวก รวดเร็ว ๒.เพื่อปรับปรุงถนนให้ได้มาตรฐานและลดอุบัติเหตุบนท้องถนน	ปรับปรุงถนนลาดยางฯ ขนาดพื้นที่ไม่น้อยกว่า ๒๖,๔๙๐ ตร.ม.				๑๓,๗๘๐,๐๐๐	๑๓,๗๘๐,๐๐๐	ขนาดพื้นที่	การสัญจรไปมาและการขนส่งทางการเกษตร สะดวก รวดเร็ว	กองแผน กองคลัง กองช่าง กองพัสดุ
๑๑	โครงการปรับปรุงถนนลาดยางแอสฟัลท์ติกคอนกรีตถนน อบจ.นฐ.๐๐๒๑ บ้านดอนประดู่-บ้านไร่ ต.หนองปากโลง , ต.โพรงมะเดื่อ อ.เมืองฯ	๑.การสัญจรไปมา และการขนส่งผลผลิตทางการเกษตรเป็นไปด้วยความสะดวก รวดเร็ว ๒.เพื่อปรับปรุงถนนให้ได้มาตรฐานและลดอุบัติเหตุบนท้องถนน	ปรับปรุงถนนลาดยางฯ ขนาดพื้นที่ไม่น้อยกว่า ๒๐,๘๔๗ ตร.ม.				๑๐,๔๐๐,๐๐๐	๑๐,๔๐๐,๐๐๐	ขนาดพื้นที่	การสัญจรไปมาและการขนส่งทางการเกษตร สะดวก รวดเร็ว	กองแผน กองคลัง กองช่าง กองพัสดุ
๑๒	โครงการปรับปรุงถนนลาดยางแอสฟัลท์ติกคอนกรีตถนน อบจ.นฐ.๐๐๕๖ แยก ทล.๔ (กม.ที่ ๖๒.๐๐๐) - บ้านเกาะจาน ต.วังเย็น, ต.หนองดินแดง อ.เมืองฯ	๑.การสัญจรไปมา และการขนส่งผลผลิตทางการเกษตรเป็นไปด้วยความสะดวก รวดเร็ว ๒.เพื่อปรับปรุงถนนให้ได้มาตรฐานและลดอุบัติเหตุบนท้องถนน	ปรับปรุงถนนลาดยางฯ ขนาดพื้นที่ไม่น้อยกว่า ๕๘,๓๕๐ ตร.ม.				๓๐,๑๐๐,๐๐๐	๓๐,๑๐๐,๐๐๐	ขนาดพื้นที่	การสัญจรไปมาและการขนส่งทางการเกษตร สะดวก รวดเร็ว	กองแผน กองคลัง กองช่าง กองพัสดุ

๒. ยุทธศาสตร์การพัฒนาด้านการเศรษฐกิจ

๒.๔ แผนงาน อุตสาหกรรมและการโยธา

ที่	โครงการ	วัตถุประสงค์	เป้าหมาย (ผลผลิตของโครงการ)	งบประมาณ					ตัวชี้วัด (KPI)	ผลลัพธ์ที่คาดว่าจะได้รับ	หน่วยงาน รับผิดชอบหลัก
				๒๕๖๑ (บาท)	๒๕๖๒ (บาท)	๒๕๖๓ (บาท)	๒๕๖๔ (บาท)	๒๕๖๕ (บาท)			
๑๓	โครงการปรับปรุงถนนลาดยางแอสฟัลท์ติกคอนกรีต สายหมู่ที่ ๘ สายแยกวงแหวน บ้านดอนหัวนา ต.ดอนยายหอม อ.เมืองฯ เชื่อมต่อ ต.โคกพระเจดีย์ อ.นครชัยศรี	๑.การสัญจรไปมา และการขนส่งผลผลิตทางการเกษตรเป็นไปด้วยความสะดวก รวดเร็ว ๒.เพื่อปรับปรุงถนนให้ได้มาตรฐานและลดอุบัติเหตุบนท้องถนน	ปรับปรุงถนนลาดยางฯ ขนาดพื้นที่ไม่น้อยกว่า ๖,๑๓๐ ตร.ม.			๓,๐๐๕,๐๐๐	๓,๐๐๕,๐๐๐	๓,๐๐๕,๐๐๐	ขนาดพื้นที่	การสัญจรไปมาและการขนส่งทางการเกษตร สะดวก รวดเร็ว	กองแผน กองคลัง กองช่าง กองพัสดุ
14	โครงการปรับปรุงถนน คสล. สายหมู่ที่ ๓ ต.ดอนยายหอม อ.เมืองฯ เชื่อมต่อ ต.บางระกำ อ.นครชัยศรี	๑.การสัญจรไปมา และการขนส่งผลผลิตทางการเกษตรเป็นไปด้วยความสะดวก รวดเร็ว ๒.เพื่อปรับปรุงถนนให้ได้มาตรฐานและลดอุบัติเหตุบนท้องถนน	ปรับปรุงถนน คสล. ขนาดพื้นที่ไม่น้อยกว่า ๕,๑๐๐ ตร.ม.			๔,๐๘๐,๐๐๐	๔,๐๘๐,๐๐๐	๔,๐๘๐,๐๐๐	ขนาดพื้นที่	การสัญจรไปมาและการขนส่งทางการเกษตร สะดวก รวดเร็ว	กองแผน กองคลัง กองช่าง กองพัสดุ
15	โครงการปรับปรุงถนน คสล. สายหมู่ที่ ๗ ต.ดอนยายหอม อ.เมืองฯ เชื่อมต่อ ต.ตลาดจินดา อ.สามพราน	๑.การสัญจรไปมา และการขนส่งผลผลิตทางการเกษตรเป็นไปด้วยความสะดวก รวดเร็ว ๒.เพื่อปรับปรุงถนนให้ได้มาตรฐานและลดอุบัติเหตุบนท้องถนน	ปรับปรุงถนน คสล. ขนาดพื้นที่ไม่น้อยกว่า ๑,๕๔๘ ตร.ม.			๑,๒๓๘,๐๐๐	๑,๒๓๘,๐๐๐	๑,๒๓๘,๐๐๐	ขนาดพื้นที่	การสัญจรไปมาและการขนส่งทางการเกษตร สะดวก รวดเร็ว	กองแผน กองคลัง กองช่าง กองพัสดุ

๒. ยุทธศาสตร์การพัฒนาด้านการเศรษฐกิจ

๒.๔ แผนงาน อุตสาหกรรมและการโยธา

ที่	โครงการ	วัตถุประสงค์	เป้าหมาย (ผลผลิตของโครงการ)	งบประมาณ					ตัวชี้วัด (KPI)	ผลลัพธ์ที่คาดว่าจะได้รับ	หน่วยงาน รับผิดชอบหลัก
				๒๕๖๑ (บาท)	๒๕๖๒ (บาท)	๒๕๖๓ (บาท)	๒๕๖๔ (บาท)	๒๕๖๕ (บาท)			
16	โครงการปรับปรุงถนน คสล. สายหมู่ที่ ๗ ต.โพรงมะเดื่อ เชื่อมต่อ หมู่ที่ ๘ ต.หนองปากโลง อ.เมืองฯ	๑.การสัญจรไปมา และการขนส่งผลผลิตทางการเกษตรเป็นไปด้วยความสะดวก รวดเร็ว ๒.เพื่อปรับปรุงถนนให้ได้มาตรฐานและลดอุบัติเหตุบนท้องถนน	ปรับปรุงถนน คสล. ขนาดพื้นที่ไม่น้อยกว่า ๕,๕๘๐ ตร.ม.			๔,๕๖๔,๐๐๐	๔,๕๖๔,๐๐๐	๔,๕๖๔,๐๐๐	ขนาดพื้นที่	การสัญจรไปมาและการขนส่งทางการเกษตร สะดวก รวดเร็ว	กองแผน กองคลัง กองช่าง กองพัสดุ
๑๗	โครงการปรับปรุงถนนลาดยางแอสฟัลท์ติกคอนกรีต สายเทพพิพัฒน์ ม.๕ ต.สนามจันทร์ เชื่อมต่อ ต.บางเขม อ.เมืองฯ	๑.การสัญจรไปมา และการขนส่งผลผลิตทางการเกษตรเป็นไปด้วยความสะดวก รวดเร็ว ๒.เพื่อปรับปรุงถนนให้ได้มาตรฐานและลดอุบัติเหตุบนท้องถนน	ปรับปรุงถนนลาดยางฯ ขนาดพื้นที่ไม่น้อยกว่า ๙๐๐ ตร.ม.			๔๙๐,๐๐๐	๔๙๐,๐๐๐	๔๙๐,๐๐๐	ขนาดพื้นที่	การสัญจรไปมาและการขนส่งทางการเกษตร สะดวก รวดเร็ว	กองแผน กองคลัง กองช่าง กองพัสดุ
๑๘	โครงการปรับปรุงถนนลาดยางแอสฟัลท์ติกคอนกรีต สายเลียบบคลองชลประทาน ม.๖,๗ ต.ห้วยจรเข้ม่า เชื่อมต่อ ต.สนามจันทร์ อ.เมืองฯ	๑.การสัญจรไปมา และการขนส่งผลผลิตทางการเกษตรเป็นไปด้วยความสะดวก รวดเร็ว ๒.เพื่อปรับปรุงถนนให้ได้มาตรฐานและลดอุบัติเหตุบนท้องถนน	ปรับปรุงถนนลาดยางฯ ขนาดพื้นที่ไม่น้อยกว่า ๑,๐๒๐ ตร.ม.			๔๙๒,๐๐๐	๔๙๒,๐๐๐	๔๙๒,๐๐๐	ขนาดพื้นที่	การสัญจรไปมาและการขนส่งทางการเกษตร สะดวก รวดเร็ว	กองแผน กองคลัง กองช่าง กองพัสดุ

๒. ยุทธศาสตร์การพัฒนาด้านการเศรษฐกิจ

๒.๔ แผนงาน อุตสาหกรรมและการโยธา

ที่	โครงการ	วัตถุประสงค์	เป้าหมาย (ผลผลิตของโครงการ)	งบประมาณ					ตัวชี้วัด (KPI)	ผลลัพธ์ที่คาดว่าจะได้รับ	หน่วยงาน รับผิดชอบหลัก
				๒๕๖๑ (บาท)	๒๕๖๒ (บาท)	๒๕๖๓ (บาท)	๒๕๖๔ (บาท)	๒๕๖๕ (บาท)			
๑๙	โครงการปรับปรุงถนนลาดยางแอสฟัลท์ติกคอนกรีตสายบัวทิพย์ เริ่มต้นสามแยกถนนคอนตุม - นครปฐม ม.๙ ต.มาบแค เชื่อมต่อ ม.๔ ต.นครปฐม อ.เมืองฯ	๑.การสัญจรไปมา และการขนส่งผลผลิตทางการเกษตรเป็นไปด้วยความสะดวก รวดเร็ว ๒.เพื่อปรับปรุงถนนให้ได้มาตรฐานและลดอุบัติเหตุบนท้องถนน	ปรับปรุงถนนลาดยางฯ ขนาดพื้นที่ไม่น้อยกว่า ๙๖๐ ตร.ม.			๔๙๘,๐๐๐	๔๙๘,๐๐๐	๔๙๘,๐๐๐	ขนาดพื้นที่	การสัญจรไปมาและการขนส่งทางการเกษตร สะดวก รวดเร็ว	กองแผน กองคลัง กองช่าง กองพัสดุ
๒๐	โครงการปรับปรุงถนน คสล.สาย ม.๑, ๗ ต.ดอนยายหอม อ.เมืองฯ เชื่อมต่อ ต.ตลาดจินดา อ.สามพราน	๑.การสัญจรไปมา และการขนส่งผลผลิตทางการเกษตรเป็นไปด้วยความสะดวก รวดเร็ว ๒.เพื่อปรับปรุงถนนให้ได้มาตรฐานและลดอุบัติเหตุบนท้องถนน	ปรับปรุงถนน คสล. ขนาดพื้นที่ไม่น้อยกว่า ๗,๙๕๐ ตร.ม. หน้า ๐.๒๐ ม.			๗,๖๐๐,๐๐๐	๗,๖๐๐,๐๐๐	๗,๖๐๐,๐๐๐	ขนาดพื้นที่	การสัญจรไปมาและการขนส่งทางการเกษตร สะดวก รวดเร็ว	กองแผน กองคลัง กองช่าง กองพัสดุ

๒. ยุทธศาสตร์การพัฒนาด้านการเศรษฐกิจ

๒.๔ แผนงาน อุตสาหกรรมและการโยธา

ที่	โครงการ	วัตถุประสงค์	เป้าหมาย (ผลผลิตของโครงการ)	งบประมาณ					ตัวชี้วัด (KPI)	ผลลัพธ์ที่คาดว่าจะได้รับ	หน่วยงาน รับผิดชอบหลัก
				๒๕๖๑ (บาท)	๒๕๖๒ (บาท)	๒๕๖๓ (บาท)	๒๕๖๔ (บาท)	๒๕๖๕ (บาท)			
๒๑	โครงการปรับปรุงถนน คสล. สาย ม.๑๖ ต.โพรงมะเดื่อ เชื่อมต่อ ม.๗ ต.หนองงูเหลือม อ.เมืองฯ	๑.การสัญจรไปมา และการขนส่งผลผลิตทางการเกษตรเป็นไปด้วยความสะดวก รวดเร็ว ๒.เพื่อปรับปรุงถนนให้ได้มาตรฐานและลดอุบัติเหตุบนท้องถนน	ปรับปรุงถนน คสล. ขนาดพื้นที่ไม่น้อยกว่า ๖,๐๐๐ ตร.ม.			๔,๘๐๐,๐๐๐	๔,๘๐๐,๐๐๐	๔,๘๐๐,๐๐๐	ขนาดพื้นที่	การสัญจรไปมาและการขนส่งทางการเกษตร สะดวก รวดเร็ว	กองแผน กองคลัง กองช่าง กองพัสดุ

๒. ยุทธศาสตร์การพัฒนาด้านการเศรษฐกิจ

๒.๔ แผนงาน อุตสาหกรรมและการโยธา

ที่	โครงการ	วัตถุประสงค์	เป้าหมาย (ผลผลิตของโครงการ)	งบประมาณ					ตัวชี้วัด (KPI)	ผลลัพธ์ที่คาดว่าจะได้รับ	หน่วยงาน รับผิดชอบหลัก
				๒๕๖๑ (บาท)	๒๕๖๒ (บาท)	๒๕๖๓ (บาท)	๒๕๖๔ (บาท)	๒๕๖๕ (บาท)			
๒๒	<p>อ.สามพราน</p> <p>โครงการปรับปรุงถนนลาดยางแอสฟัลท์ติกคอนกรีต ถนน อบจ.นฐ.๐๐๑๒ บ้านคลองทางหลวง-บ้านวังน้ำขาว ต.คลองใหม่, ต.คลองจินดา อ.สามพราน</p>	<p>๑.การสัญจรไปมา และการขนส่งผลผลิตทางการเกษตรเป็นไปด้วยความสะดวก รวดเร็ว</p> <p>๒.เพื่อปรับปรุงถนนให้ได้มาตรฐานและลดอุบัติเหตุบนท้องถนน</p>	<p>ปรับปรุงถนนลาดยางฯ ขนาดพื้นที่ไม่น้อยกว่า ๒๖,๒๙๖ ตร.ม.</p>	๑๔,๖๒๕,๐๐๐					ขนาดพื้นที่	<p>การสัญจรไปมาและการขนส่งทางการเกษตร สะดวก รวดเร็ว</p>	<p>กองแผน กองคลัง กองช่าง กองพัสดุ</p>
๒๓	<p>โครงการปรับปรุงถนนลาดยางแอสฟัลท์ติกคอนกรีต ถนน อบจ.นฐ.๐๐๔๖ บ้านพาดหมอน-บ้านคลองจินดา ต.คลองจินดา, ต.ตลาดจินดา อ.สามพราน</p>	<p>๑.การสัญจรไปมา และการขนส่งผลผลิตทางการเกษตรเป็นไปด้วยความสะดวก รวดเร็ว</p> <p>๒.เพื่อปรับปรุงถนนให้ได้มาตรฐานและลดอุบัติเหตุบนท้องถนน</p>	<p>ปรับปรุงถนนลาดยางฯ ขนาดพื้นที่ไม่น้อยกว่า ๕๓,๐๙๐ ตร.ม.</p>	๒๖,๑๑๒,๐๐๐					ขนาดพื้นที่	<p>การสัญจรไปมาและการขนส่งทางการเกษตร สะดวก รวดเร็ว</p>	<p>กองแผน กองคลัง กองช่าง กองพัสดุ</p>

๒. ยุทธศาสตร์การพัฒนาด้านการเศรษฐกิจ

๒.๔ แผนงาน อุตสาหกรรมและการโยธา

ที่	โครงการ	วัตถุประสงค์	เป้าหมาย (ผลผลิตของโครงการ)	งบประมาณ					ตัวชี้วัด (KPI)	ผลลัพธ์ที่คาดว่าจะได้รับ	หน่วยงาน รับผิดชอบหลัก
				๒๕๖๑ (บาท)	๒๕๖๒ (บาท)	๒๕๖๓ (บาท)	๒๕๖๔ (บาท)	๒๕๖๕ (บาท)			
๒๔	โครงการปรับปรุงถนนลาดยางแอสฟัลท์ติกคอนกรีต ถนน อบจ.นฐ.๐๐๒๕ บ้านคลองใหม่-บ้านคลองทางหลวง ต.คลองใหม่ อ.สามพราน, ต.ขุนแก้ว อ.นครชัยศรี	๑.การสัญจรไปมา และการขนส่งผลผลิตทางการเกษตรเป็นไปด้วยความสะดวก รวดเร็ว ๒.เพื่อปรับปรุงถนนให้ได้มาตรฐานและลดอุบัติเหตุบนท้องถนน	ปรับปรุงถนนลาดยางฯ ขนาดพื้นที่ไม่น้อยกว่า ๑๔,๑๓๒ ตร.ม.		๗,๑๑๐,๐๐๐				ขนาดพื้นที่	การสัญจรไปมาและการขนส่งทางการเกษตร สะดวก รวดเร็ว	กองแผน กองคลัง กองช่าง กองพัสดุ
๒๕	โครงการปรับปรุงถนนลาดยางแอสฟัลท์ติกคอนกรีต ถนน อบจ.นฐ.๐๐๔๔ บ้านศาลเจ้า-ศาลาดิน ต.ทรงคนอง อ.สามพราน, ต.มหาสวัสดิ์ อ.พุทธมณฑล	๑.การสัญจรไปมา และการขนส่งผลผลิตทางการเกษตรเป็นไปด้วยความสะดวก รวดเร็ว ๒.เพื่อปรับปรุงถนนให้ได้มาตรฐานและลดอุบัติเหตุบนท้องถนน	ปรับปรุงถนนลาดยางฯ ขนาดพื้นที่ไม่น้อยกว่า ๑๐,๖๘๐ ตร.ม.		๕,๗๐๐,๐๐๐	๕,๗๐๐,๐๐๐	๕,๗๐๐,๐๐๐		ขนาดพื้นที่	การสัญจรไปมาและการขนส่งทางการเกษตร สะดวก รวดเร็ว	กองแผน กองคลัง กองช่าง กองพัสดุ
๒๖	โครงการปรับปรุงถนนลาดยางแอสฟัลท์ติกคอนกรีต ถนน อบจ.นฐ.๐๐๐๖ วัดจินดาราม-วัดปริตราม ต.ตลาดจินดา, ต.คลองจินดา อ.สามพราน	๑.การสัญจรไปมา และการขนส่งผลผลิตทางการเกษตรเป็นไปด้วยความสะดวก รวดเร็ว ๒.เพื่อปรับปรุงถนนให้ได้มาตรฐานและลดอุบัติเหตุบนท้องถนน	ปรับปรุงถนนลาดยางฯ ขนาดพื้นที่ไม่น้อยกว่า ๕๓,๘๒๓ ตร.ม.			๒๗,๔๕๐,๐๐๐	๒๗,๔๕๐,๐๐๐		ขนาดพื้นที่	การสัญจรไปมาและการขนส่งทางการเกษตร สะดวก รวดเร็ว	กองแผน กองคลัง กองช่าง กองพัสดุ

๒. ยุทธศาสตร์การพัฒนาด้านการเศรษฐกิจ

๒.๔ แผนงาน อุตสาหกรรมและการโยธา

ที่	โครงการ	วัตถุประสงค์	เป้าหมาย (ผลผลิตของโครงการ)	งบประมาณ					ตัวชี้วัด (KPI)	ผลลัพธ์ที่คาดว่าจะได้รับ	หน่วยงาน รับผิดชอบหลัก
				๒๕๖๑ (บาท)	๒๕๖๒ (บาท)	๒๕๖๓ (บาท)	๒๕๖๔ (บาท)	๒๕๖๕ (บาท)			
๒๗	โครงการปรับปรุงถนนลาดยางแอสฟัลท์ติกคอนกรีตถนน อบจ.นฐ.๐๐๐๓ วัตถุประสงค์ข้างเหนือ-วัดปริตาราม ต.บางช้าง, ต.คลองใหม่, ต.คลองจินดา อ.สามพราน	๑.การสัญจรไปมา และการขนส่งผลผลิตทางการเกษตรเป็นไปด้วยความสะดวก รวดเร็ว ๒.เพื่อปรับปรุงถนนให้ได้มาตรฐานและลดอุบัติเหตุบนท้องถนน	ปรับปรุงถนนลาดยางฯ ขนาดพื้นที่ไม่น้อยกว่า ๓๔,๘๑๘ ตร.ม.			๑๗,๔๐๙,๐๐๐	๑๗,๔๐๙,๐๐๐		ขนาดพื้นที่	การสัญจรไปมาและการขนส่งทางการเกษตร สะดวก รวดเร็ว	กองแผน กองคลัง กองช่าง กองพัสดุ
๒๘	โครงการปรับปรุงถนนลาดยางแอสฟัลท์ติกคอนกรีต ถนน อบจ.นฐ.๐๐๑๙ บ้านห้วยพลู-บ้านบางแก้วฟ้า ต.ห้วยพลู, ต.บางแก้วฟ้า อ.นครชัยศรี	๑.การสัญจรไปมา และการขนส่งผลผลิตทางการเกษตรเป็นไปด้วยความสะดวก รวดเร็ว ๒.เพื่อปรับปรุงถนนให้ได้มาตรฐานและลดอุบัติเหตุบนท้องถนน	ปรับปรุงถนนลาดยางฯ ขนาดพื้นที่ไม่น้อยกว่า ๒๒,๗๒๐ ตร.ม.	๑๑,๖๐๑,๐๐๐	๑๑,๖๐๑,๐๐๐				ขนาดพื้นที่	การสัญจรไปมาและการขนส่งทางการเกษตร สะดวก รวดเร็ว	กองแผน กองคลัง กองช่าง กองพัสดุ
๒๙	โครงการปรับปรุงถนนลาดยางแอสฟัลท์ติกคอนกรีต ถนน อบจ.นฐ.๐๐๑๐บ้านท้องไร่-บ้านสระน้ำหวาน ต.แหลมบัว อ.นครชัยศรี, ต.สามควายเผือก อ.เมืองฯ	๑.การสัญจรไปมา และการขนส่งผลผลิตทางการเกษตรเป็นไปด้วยความสะดวก รวดเร็ว ๒.เพื่อปรับปรุงถนนให้ได้มาตรฐานและลดอุบัติเหตุบนท้องถนน	ปรับปรุงถนนลาดยางฯ ขนาดพื้นที่ไม่น้อยกว่า ๑๒,๗๒๐ ตร.ม.	๖,๖๓๐,๐๐๐					ขนาดพื้นที่	การสัญจรไปมาและการขนส่งทางการเกษตร สะดวก รวดเร็ว	กองแผน กองคลัง กองช่าง กองพัสดุ

๒. ยุทธศาสตร์การพัฒนาด้านการเศรษฐกิจ

๒.๔ แผนงาน อุตสาหกรรมและการโยธา

ที่	โครงการ	วัตถุประสงค์	เป้าหมาย (ผลผลิตของโครงการ)	งบประมาณ					ตัวชี้วัด (KPI)	ผลลัพธ์ที่คาดว่าจะได้รับ	หน่วยงาน รับผิดชอบหลัก
				๒๕๖๑ (บาท)	๒๕๖๒ (บาท)	๒๕๖๓ (บาท)	๒๕๖๔ (บาท)	๒๕๖๕ (บาท)			
๓๐	โครงการปรับปรุงถนนลาดยางแอสฟัลท์ติกคอนกรีต ถนน อบจ.นฐ.๐๐๔๒ บ้านลานแหลม-บ้านโคกเขมา ต.วัดละมุด ต.แหลมบัว อ.นครชัยศรี	๑.การสัญจรไปมา และการขนส่งผลผลิตทางการเกษตรเป็นไปด้วยความสะดวก รวดเร็ว ๒.เพื่อปรับปรุงถนนให้ได้มาตรฐานและลดอุบัติเหตุบนท้องถนน	ปรับปรุงถนนลาดยางฯ ขนาดพื้นที่ไม่น้อยกว่า ๒๙,๖๐๐ ตร.ม.		๑๔,๖๔๗,๐๐๐	๑๔,๖๔๗,๐๐๐			ขนาดพื้นที่	การสัญจรไปมาและการขนส่งทางการเกษตร สะดวก รวดเร็ว	กองแผน กองคลัง กองช่าง กองพัสดุ
๓๑	โครงการปรับปรุงถนนลาดยางแอสฟัลท์ติกคอนกรีต ถนน อบจ.นฐ.๐๐๒๘ บ้านศรีมหาโพธิ์-บ้านลานแหลม ต.ศรีมหาโพธิ์, ต.วัดละมุด อ.นครชัยศรี	๑.การสัญจรไปมา และการขนส่งผลผลิตทางการเกษตรเป็นไปด้วยความสะดวก รวดเร็ว ๒.เพื่อปรับปรุงถนนให้ได้มาตรฐานและลดอุบัติเหตุบนท้องถนน	ปรับปรุงถนนลาดยางฯ (ปี ๒๕๖๒ ขนาดพื้นที่ไม่น้อยกว่า ๑๗,๑๕๐ ตร.ม.) (ปี ๒๕๖๔ ขนาดพื้นที่ไม่น้อยกว่า ๙,๖๒๑ ตร.ม.)		๘,๘๔๔,๐๐๐		๕,๑๐๐,๐๐๐		ขนาดพื้นที่	การสัญจรไปมาและการขนส่งทางการเกษตร สะดวก รวดเร็ว	กองแผน กองคลัง กองช่าง กองพัสดุ
๓๒	โครงการปรับปรุงถนนลาดยางแอสฟัลท์ติกคอนกรีต ถนน อบจ.นฐ.๐๐๒๒ บ้านโคกพระ-บ้านดอนยายหอม ต.โคกพระเจดีย์ อ.นครชัยศรี, ต.ดอนยายหอม อ.เมืองฯ	๑.การสัญจรไปมา และการขนส่งผลผลิตทางการเกษตรเป็นไปด้วยความสะดวก รวดเร็ว ๒.เพื่อปรับปรุงถนนให้ได้มาตรฐานและลดอุบัติเหตุบนท้องถนน	ปรับปรุงถนนลาดยางฯ ขนาดพื้นที่ไม่น้อยกว่า ๒๔,๒๘๐ ตร.ม.			๑๒,๕๐๐,๐๐๐	๑๒,๕๐๐,๐๐๐	๑๒,๕๐๐,๐๐๐	ขนาดพื้นที่	การสัญจรไปมาและการขนส่งทางการเกษตร สะดวก รวดเร็ว	กองแผน กองคลัง กองช่าง กองพัสดุ

๒. ยุทธศาสตร์การพัฒนาด้านการเศรษฐกิจ

๒.๔ แผนงาน อุตสาหกรรมและการโยธา

ที่	โครงการ	วัตถุประสงค์	เป้าหมาย (ผลผลิตของโครงการ)	งบประมาณ					ตัวชี้วัด (KPI)	ผลลัพธ์ที่คาดว่าจะได้รับ	หน่วยงาน รับผิดชอบหลัก
				๒๕๖๑ (บาท)	๒๕๖๒ (บาท)	๒๕๖๓ (บาท)	๒๕๖๔ (บาท)	๒๕๖๕ (บาท)			
33	โครงการปรับปรุงถนนลาดยางแอสฟัลท์ติกคอนกรีตสายเลียบบึงบางช้าง หมู่ที่ ๑, ๒ ต.โคกพระเจดีย์ เชื่อมต่อ ต.บางระกำ อ.นครชัยศรี	๑.การสัญจรไปมา และการขนส่งผลผลิตทางการเกษตรเป็นไปด้วยความสะดวก รวดเร็ว ๒.เพื่อปรับปรุงถนนให้ได้มาตรฐานและลดอุบัติเหตุบนท้องถนน	ปรับปรุงถนนลาดยางฯ ขนาดพื้นที่ไม่น้อยกว่า ๘,๐๔๐ ตร.ม.			๓,๙๐๐,๐๐๐	๓,๙๐๐,๐๐๐	๓,๙๐๐,๐๐๐	ขนาดพื้นที่	การสัญจรไปมาและการขนส่งทางการเกษตร สะดวก รวดเร็ว	กองแผน กองคลัง กองช่าง กองพัสดุ
34	โครงการปรับปรุงถนนลาดยางแอสฟัลท์ติกคอนกรีตสายหมู่ที่ ๒ ต.บางระกำ อ.นครชัยศรี เชื่อมต่อ หมู่ที่ ๑ ต.ถนนขาด อ.เมืองฯ	๑.การสัญจรไปมา และการขนส่งผลผลิตทางการเกษตรเป็นไปด้วยความสะดวก รวดเร็ว ๒.เพื่อปรับปรุงถนนให้ได้มาตรฐานและลดอุบัติเหตุบนท้องถนน	ปรับปรุงถนนลาดยางฯ ขนาดพื้นที่ไม่น้อยกว่า ๘,๕๒๕ ตร.ม.			๔,๑๘๐,๐๐๐	๔,๑๘๐,๐๐๐	๔,๑๘๐,๐๐๐	ขนาดพื้นที่	การสัญจรไปมาและการขนส่งทางการเกษตร สะดวก รวดเร็ว	กองแผน กองคลัง กองช่าง กองพัสดุ
35	โครงการปรับปรุงถนนลาดยางแอสฟัลท์ติกคอนกรีตสายหมู่ที่ ๑ ต.โคกพระเจดีย์ เชื่อมต่อ ต.ท่ากระชับ อ.นครชัยศรี	๑.การสัญจรไปมา และการขนส่งผลผลิตทางการเกษตรเป็นไปด้วยความสะดวก รวดเร็ว ๒.เพื่อปรับปรุงถนนให้ได้มาตรฐานและลดอุบัติเหตุบนท้องถนน	ปรับปรุงถนนลาดยางฯ ขนาดพื้นที่ไม่น้อยกว่า ๑๑,๗๐๐ ตร.ม.			๕,๖๗๕,๐๐๐	๕,๖๗๕,๐๐๐	๕,๖๗๕,๐๐๐	ขนาดพื้นที่	การสัญจรไปมาและการขนส่งทางการเกษตร สะดวก รวดเร็ว	กองแผน กองคลัง กองช่าง กองพัสดุ

๒. ยุทธศาสตร์การพัฒนาด้านการเศรษฐกิจ

๒.๔ แผนงาน อุตสาหกรรมและการโยธา

ที่	โครงการ	วัตถุประสงค์	เป้าหมาย (ผลผลิตของโครงการ)	งบประมาณ					ตัวชี้วัด (KPI)	ผลลัพธ์ที่คาดว่าจะได้รับ	หน่วยงาน รับผิดชอบหลัก
				๒๕๖๑ (บาท)	๒๕๖๒ (บาท)	๒๕๖๓ (บาท)	๒๕๖๔ (บาท)	๒๕๖๕ (บาท)			
36	โครงการปรับปรุงถนนลาดยางแอสฟัลท์ติกคอนกรีตสายเลียบบคลองดอนทอง หมู่ที่ ๔ ต.บางพระ อ.นครชัยศรี	๑.การสัญจรไปมา และการขนส่งผลผลิตทางการเกษตรเป็นไปด้วยความสะดวก รวดเร็ว ๒.เพื่อปรับปรุงถนนให้ได้มาตรฐานและลดอุบัติเหตุบนท้องถนน	ปรับปรุงถนนลาดยางฯ ขนาดพื้นที่ไม่น้อยกว่า ๖,๔๐๐ ตร.ม.			๓,๒๐๐,๐๐๐	๓,๒๐๐,๐๐๐	๓,๒๐๐,๐๐๐	ขนาดพื้นที่	การสัญจรไปมาและการขนส่งทางการเกษตร สะดวก รวดเร็ว	กองแผน กองคลัง กองช่าง กองพัสดุ
๓๗	โครงการปรับปรุงถนนลาดยางแอสฟัลท์ติกคอนกรีต ถนน อบจ.นฐ.๐๐๓๓ บ้านรางหมัน-บ้านหนองจิก ต.รางพิบูล, ต.ทุ่งลูกนก อ.กำแพงแสน	๑.การสัญจรไปมา และการขนส่งผลผลิตทางการเกษตรเป็นไปด้วยความสะดวก รวดเร็ว ๒.เพื่อปรับปรุงถนนให้ได้มาตรฐานและลดอุบัติเหตุบนท้องถนน	ปรับปรุงถนนลาดยางฯ ขนาดพื้นที่ไม่น้อยกว่า ๑๔,๖๑๐ ตร.ม.		๘,๐๐๐,๐๐๐	๘,๐๐๐,๐๐๐	๘,๐๐๐,๐๐๐		ขนาดพื้นที่	การสัญจรไปมาและการขนส่งทางการเกษตร สะดวก รวดเร็ว	กองแผน กองคลัง กองช่าง กองพัสดุ
๓๘	โครงการปรับปรุงถนนลาดยางแอสฟัลท์ติกคอนกรีต ถนน อบจ.นฐ.๐๐๑๕ บ้านกระถินแดง-ปักไม้ลาย ต.ห้วยขวาง อ.กำแพงแสน, ต.หนองงูเหลือม อ.เมืองฯ	๑.การสัญจรไปมา และการขนส่งผลผลิตทางการเกษตรเป็นไปด้วยความสะดวก รวดเร็ว ๒.เพื่อปรับปรุงถนนให้ได้มาตรฐานและลดอุบัติเหตุบนท้องถนน	ปรับปรุงถนนลาดยางฯ ขนาดพื้นที่ไม่น้อยกว่า ๖๐,๘๐๘ ตร.ม.			๓๑,๗๐๐,๐๐๐	๓๑,๗๐๐,๐๐๐	๓๑,๗๐๐,๐๐๐	ขนาดพื้นที่	การสัญจรไปมาและการขนส่งทางการเกษตร สะดวก รวดเร็ว	กองแผน กองคลัง กองช่าง กองพัสดุ

๒. ยุทธศาสตร์การพัฒนาด้านการเศรษฐกิจ

๒.๔ แผนงาน อุตสาหกรรมและการโยธา

ที่	โครงการ	วัตถุประสงค์	เป้าหมาย (ผลผลิตของโครงการ)	งบประมาณ					ตัวชี้วัด (KPI)	ผลลัพธ์ที่คาดว่าจะได้รับ	หน่วยงาน รับผิดชอบหลัก
				๒๕๖๑ (บาท)	๒๕๖๒ (บาท)	๒๕๖๓ (บาท)	๒๕๖๔ (บาท)	๒๕๖๕ (บาท)			
๓๙	โครงการปรับปรุงถนนลาดยางแอสฟัลท์ติกคอนกรีต ถนน อ.บจ.นฐ.๐๐๐๘ วัดกำแพงแสน-บัวแดง ต.ห้วยหมอนทอง อ.กำแพงแสน	๑.การสัญจรไปมา และการขนส่งผลผลิตทางการเกษตรเป็นไปด้วยความสะดวก รวดเร็ว ๒.เพื่อปรับปรุงถนนให้ได้มาตรฐานและลดอุบัติเหตุบนท้องถนน	ปรับปรุงถนนลาดยางฯ ขนาดพื้นที่ไม่น้อยกว่า ๓๓,๕๔๒ ตร.ม.				๑๗,๑๐๖,๔๒๐	๑๗,๑๐๖,๔๒๐	ขนาดพื้นที่	การสัญจรไปมาและการขนส่งทางการเกษตร สะดวก รวดเร็ว	กองแผน กองคลัง กองช่าง กองพัสดุ
40	โครงการปรับปรุงถนนลาดยางแอสฟัลท์ติกคอนกรีต สายหมู่ที่ ๙ ต.ทุ่งลูกนก เชื่อมต่อ ต.ห้วยหมอนทอง อ.กำแพงแสน	๑.การสัญจรไปมา และการขนส่งผลผลิตทางการเกษตรเป็นไปด้วยความสะดวก รวดเร็ว ๒.เพื่อปรับปรุงถนนให้ได้มาตรฐานและลดอุบัติเหตุบนท้องถนน	ปรับปรุงถนนลาดยางฯ ขนาดพื้นที่ไม่น้อยกว่า ๓,๙๐๐ ตร.ม.			๑,๘๗๕,๐๐๐	๑,๘๗๕,๐๐๐	๑,๘๗๕,๐๐๐	ขนาดพื้นที่	การสัญจรไปมาและการขนส่งทางการเกษตร สะดวก รวดเร็ว	กองแผน กองคลัง กองช่าง กองพัสดุ
41	โครงการปรับปรุงถนนลาดยางแอสฟัลท์ติกคอนกรีต สายทองคำดี ๒ บ้านบ่อน้ำจืด หมู่ที่ ๕ บ้านวังไม้แดง ต.กำแพงแสน เชื่อมต่อ หมู่ที่ ๙ ต.ดอนข่อย อ.กำแพงแสน	๑.การสัญจรไปมา และการขนส่งผลผลิตทางการเกษตรเป็นไปด้วยความสะดวก รวดเร็ว ๒.เพื่อปรับปรุงถนนให้ได้มาตรฐานและลดอุบัติเหตุบนท้องถนน	ปรับปรุงถนนลาดยางฯ ขนาดพื้นที่ไม่น้อยกว่า ๓,๖๖๐ ตร.ม.			๑,๗๙๕,๐๐๐	๑,๗๙๕,๐๐๐	๑,๗๙๕,๐๐๐	ขนาดพื้นที่	การสัญจรไปมาและการขนส่งทางการเกษตร สะดวก รวดเร็ว	กองแผน กองคลัง กองช่าง กองพัสดุ

๒. ยุทธศาสตร์การพัฒนาด้านการเศรษฐกิจ

๒.๔ แผนงาน อุตสาหกรรมและการโยธา

ที่	โครงการ	วัตถุประสงค์	เป้าหมาย (ผลผลิตของโครงการ)	งบประมาณ					ตัวชี้วัด (KPI)	ผลลัพธ์ที่คาดว่าจะได้รับ	หน่วยงาน รับผิดชอบหลัก
				๒๕๖๑ (บาท)	๒๕๖๒ (บาท)	๒๕๖๓ (บาท)	๒๕๖๔ (บาท)	๒๕๖๕ (บาท)			
42	โครงการปรับปรุงถนนลาดยางแอสฟัลต์ติกคอนกรีต สายบ้านดอนเตาอิฐ-เกาะไผ่เดือน หมู่ที่ ๖ ต.สระสีมูม อ.กำแพงแสน เชื่อมต่อ ต.ไผ่หูช้าง อ.บางเลน	๑.การสัญจรไปมา และการขนส่งผลผลิตทางการเกษตรเป็นไปด้วยความสะดวก รวดเร็ว ๒.เพื่อปรับปรุงถนนให้ได้มาตรฐานและลดอุบัติเหตุบนท้องถนน	ปรับปรุงถนนลาดยางฯ ขนาดพื้นที่ไม่น้อยกว่า ๒๔,๖๐๐ ตร.ม.				๑๑,๙๔๐,๐๐๐	๑๑,๙๔๐,๐๐๐	ขนาดพื้นที่	การสัญจรไปมาและการขนส่งทางการเกษตร สะดวก รวดเร็ว	กองแผน กองคลัง กองช่าง กองพัสดุ
43	โครงการปรับปรุงถนนลาดยางแอสฟัลต์ติกคอนกรีต สายหมู่ที่ ๖,๑ ต.รางพิบูลย์ เชื่อมต่อ ต.ห้วยหมอนทอง อ.กำแพงแสน	๑.การสัญจรไปมา และการขนส่งผลผลิตทางการเกษตรเป็นไปด้วยความสะดวก รวดเร็ว ๒.เพื่อปรับปรุงถนนให้ได้มาตรฐานและลดอุบัติเหตุบนท้องถนน	ปรับปรุงถนนลาดยางฯ ขนาดพื้นที่ไม่น้อยกว่า ๙,๗๓๒ ตร.ม.			๔,๘๐๐,๐๐๐	๔,๘๐๐,๐๐๐	๔,๘๐๐,๐๐๐	ขนาดพื้นที่	การสัญจรไปมาและการขนส่งทางการเกษตร สะดวก รวดเร็ว	กองแผน กองคลัง กองช่าง กองพัสดุ
44	โครงการปรับปรุงถนนลาดยางแอสฟัลต์ติกคอนกรีต สายบ้านสระพัง บ้านต้นสำโรงพัฒนา หมู่ที่ ๖,๑๔ ต.ดอนข่อย เชื่อมต่อ ต.สระสีมูม อ.กำแพงแสน	๑.การสัญจรไปมา และการขนส่งผลผลิตทางการเกษตรเป็นไปด้วยความสะดวก รวดเร็ว ๒.เพื่อปรับปรุงถนนให้ได้มาตรฐานและลดอุบัติเหตุบนท้องถนน	ปรับปรุงถนนลาดยางฯ ขนาดพื้นที่ไม่น้อยกว่า ๑๕,๗๐๑ ตร.ม.			๗,๖๙๕,๐๐๐	๗,๖๙๕,๐๐๐	๗,๖๙๕,๐๐๐	ขนาดพื้นที่	การสัญจรไปมาและการขนส่งทางการเกษตร สะดวก รวดเร็ว	กองแผน กองคลัง กองช่าง กองพัสดุ

๒. ยุทธศาสตร์การพัฒนาด้านการเศรษฐกิจ

๒.๔ แผนงาน อุตสาหกรรมและการโยธา

ที่	โครงการ	วัตถุประสงค์	เป้าหมาย (ผลผลิตของโครงการ)	งบประมาณ					ตัวชี้วัด (KPI)	ผลลัพธ์ที่คาดว่าจะได้รับ	หน่วยงาน รับผิดชอบหลัก
				๒๕๖๑ (บาท)	๒๕๖๒ (บาท)	๒๕๖๓ (บาท)	๒๕๖๔ (บาท)	๒๕๖๕ (บาท)			
45	โครงการปรับปรุงถนนลาดยางแอสฟัลต์ติกคอนกรีต สายหมู่ที่ ๔, ๑๓ ต.ดอนข่อย อ.กำแพงแสน	๑.การสัญจรไปมา และการขนส่งผลผลิตทางการเกษตรเป็นไปด้วยความสะดวก รวดเร็ว ๒.เพื่อปรับปรุงถนนให้ได้มาตรฐานและลดอุบัติเหตุบนท้องถนน	ปรับปรุงถนนลาดยางฯ ขนาดพื้นที่ไม่น้อยกว่า ๖,๐๐๐ ตร.ม.			๓,๐๐๐,๐๐๐	๓,๐๐๐,๐๐๐	๓,๐๐๐,๐๐๐	ขนาดพื้นที่	การสัญจรไปมาและการขนส่งทางการเกษตร สะดวก รวดเร็ว	กองแผน กองคลัง กองช่าง กองพัสดุ
46	โครงการปรับปรุงถนนลาดยางแอสฟัลต์ติกคอนกรีต สายหมู่ที่ ๑,๗,๑๕,๑๔,๘ ต.ห้วยขวาง อ.กำแพงแสน เชื่อมต่อ หมู่ที่ ๙ ต.ลำเหย อ.ดอนตูม	๑.การสัญจรไปมา และการขนส่งผลผลิตทางการเกษตรเป็นไปด้วยความสะดวก รวดเร็ว ๒.เพื่อปรับปรุงถนนให้ได้มาตรฐานและลดอุบัติเหตุบนท้องถนน	ปรับปรุงถนนลาดยางฯ ขนาดพื้นที่ไม่น้อยกว่า ๑๕,๐๐๐ ตร.ม.			๗,๕๐๐,๐๐๐	๗,๕๐๐,๐๐๐	๗,๕๐๐,๐๐๐	ขนาดพื้นที่	การสัญจรไปมาและการขนส่งทางการเกษตร สะดวก รวดเร็ว	กองแผน กองคลัง กองช่าง กองพัสดุ
47	โครงการปรับปรุงถนนลาดยางแอสฟัลต์ติกคอนกรีต สายหมู่ที่ ๘ ต.สระสีมูม เชื่อมต่อ หมู่ที่ ๕ ต.ดอนข่อย อ.กำแพงแสน	๑.การสัญจรไปมา และการขนส่งผลผลิตทางการเกษตรเป็นไปด้วยความสะดวก รวดเร็ว ๒.เพื่อปรับปรุงถนนให้ได้มาตรฐานและลดอุบัติเหตุบนท้องถนน	ปรับปรุงถนนลาดยางฯ ขนาดพื้นที่ไม่น้อยกว่า ๒๗,๓๖๔ ตร.ม.			๑๓,๔๐๐,๐๐๐	๑๓,๔๐๐,๐๐๐	๑๓,๔๐๐,๐๐๐	ขนาดพื้นที่	การสัญจรไปมาและการขนส่งทางการเกษตร สะดวก รวดเร็ว	กองแผน กองคลัง กองช่าง กองพัสดุ

๒. ยุทธศาสตร์การพัฒนาด้านการเศรษฐกิจ

๒.๔ แผนงาน อุตสาหกรรมและการโยธา

ที่	โครงการ	วัตถุประสงค์	เป้าหมาย (ผลผลิตของโครงการ)	งบประมาณ					ตัวชี้วัด (KPI)	ผลลัพธ์ที่คาดว่าจะได้รับ	หน่วยงาน รับผิดชอบหลัก
				๒๕๖๑ (บาท)	๒๕๖๒ (บาท)	๒๕๖๓ (บาท)	๒๕๖๔ (บาท)	๒๕๖๕ (บาท)			
48	โครงการปรับปรุงถนนลาดยางแอสฟัลท์ติกคอนกรีต สายหมู่ที่ ๕,๑๐ ต.กำแพงแสน เชื่อมต่อ หมู่ที่ ๑๒ ต.วังน้ำเขียว, ต.ดอนข่อย อ.กำแพงแสน	๑.การสัญจรไปมา และการขนส่งผลผลิตทางการเกษตรเป็นไปด้วยความสะดวก รวดเร็ว ๒.เพื่อปรับปรุงถนนให้ได้มาตรฐานและลดอุบัติเหตุบนท้องถนน	ปรับปรุงถนนลาดยางฯ ปี ๒๕๖๓ ขนาดพื้นที่ไม่น้อยกว่า ๒๘,๐๐๐ ตร.ม. ปี ๒๕๖๔ ขนาดพื้นที่ไม่น้อยกว่า ๒๕,๘๑๑ ตร.ม.			๑๓,๘๖๐,๐๐๐	๑๒,๗๘๐,๐๐๐	๑๒,๗๘๐,๐๐๐	ขนาดพื้นที่	การสัญจรไปมาและการขนส่งทางการเกษตร สะดวก รวดเร็ว	กองแผน กองคลัง กองช่าง กองพัสดุ
49	โครงการปรับปรุงถนนลาดยางแอสฟัลท์ติกคอนกรีต สายหมู่ที่ ๘ ต.วังน้ำเขียว เชื่อมต่อ หมู่ที่ ๑๑ ต.ห้วยขวาง อ.กำแพงแสน	๑.การสัญจรไปมา และการขนส่งผลผลิตทางการเกษตรเป็นไปด้วยความสะดวก รวดเร็ว ๒.เพื่อปรับปรุงถนนให้ได้มาตรฐานและลดอุบัติเหตุบนท้องถนน	ปรับปรุงถนนลาดยางฯ ขนาดพื้นที่ไม่น้อยกว่า ๗,๒๐๐ ตร.ม.			๓,๖๐๐,๐๐๐	๓,๖๐๐,๐๐๐	๓,๖๐๐,๐๐๐	ขนาดพื้นที่	การสัญจรไปมาและการขนส่งทางการเกษตร สะดวก รวดเร็ว	กองแผน กองคลัง กองช่าง กองพัสดุ
๕๐	โครงการปรับปรุงถนนลาดยางแอสฟัลท์ติกคอนกรีต สาย ม.๑ ต.ห้วยหมอนทอง อ.กำแพงแสน	๑.การสัญจรไปมา และการขนส่งผลผลิตทางการเกษตรเป็นไปด้วยความสะดวก รวดเร็ว ๒.เพื่อปรับปรุงถนนให้ได้มาตรฐานและลดอุบัติเหตุบนท้องถนน	ปรับปรุงถนนลาดยางฯ ขนาดพื้นที่ไม่น้อยกว่า ๕,๓๖๐ ตร.ม.			๒,๑๐๐,๐๐๐	๒,๑๐๐,๐๐๐	๒,๑๐๐,๐๐๐	ขนาดพื้นที่	การสัญจรไปมาและการขนส่งทางการเกษตร สะดวก รวดเร็ว	กองแผน กองคลัง กองช่าง กองพัสดุ

๒. ยุทธศาสตร์การพัฒนาด้านการเศรษฐกิจ

๒.๔ แผนงาน อุตสาหกรรมและการโยธา

ที่	โครงการ	วัตถุประสงค์	เป้าหมาย (ผลผลิตของโครงการ)	งบประมาณ					ตัวชี้วัด (KPI)	ผลลัพธ์ที่คาดว่าจะได้รับ	หน่วยงาน รับผิดชอบหลัก
				๒๕๖๑ (บาท)	๒๕๖๒ (บาท)	๒๕๖๓ (บาท)	๒๕๖๔ (บาท)	๒๕๖๕ (บาท)			
๕๑	โครงการปรับปรุงถนนลาดยางแอสฟัลท์ติกคอนกรีต สายเลียบบคลองท่าสาร - บางปลา ม.๑ ต.วังน้ำเขียว อ.กำแพงแสน เชื่อมต่อเขต ทต.สามง่าม อ.ดอนตูม	๑.การสัญจรไปมา และการขนส่งผลผลิตทางการเกษตรเป็นไปด้วยความสะดวก รวดเร็ว ๒.เพื่อปรับปรุงถนนให้ได้มาตรฐานและลดอุบัติเหตุบนท้องถนน	ปรับปรุงถนนลาดยางฯ ขนาดพื้นที่ไม่น้อยกว่า ๙๙๐ ตร.ม.			๔๙๕,๐๐๐	๔๙๕,๐๐๐	๔๙๕,๐๐๐	ขนาดพื้นที่	การสัญจรไปมาและการขนส่งทางการเกษตร สะดวก รวดเร็ว	กองแผน กองคลัง กองช่าง กองพัสดุ
๕๒	โครงการปรับปรุงถนนลาดยางแอสฟัลท์ติกคอนกรีต สายเอกชัย ๒ ม.๑๒ ต.กำแพงแสน เชื่อมต่อ ม.๙,๑๑ ต.ดอนข่อย อ.กำแพงแสน	๑.การสัญจรไปมา และการขนส่งผลผลิตทางการเกษตรเป็นไปด้วยความสะดวก รวดเร็ว ๒.เพื่อปรับปรุงถนนให้ได้มาตรฐานและลดอุบัติเหตุบนท้องถนน	ปรับปรุงถนนลาดยางฯ ขนาดพื้นที่ไม่น้อยกว่า ๙๙๐ ตร.ม.			๔๙๐,๐๐๐	๔๙๐,๐๐๐	๔๙๐,๐๐๐	ขนาดพื้นที่	การสัญจรไปมาและการขนส่งทางการเกษตร สะดวก รวดเร็ว	กองแผน กองคลัง กองช่าง กองพัสดุ
๕๓	โครงการปรับปรุงถนนลาดยางแอสฟัลท์ติกคอนกรีต สายเลียบบคลองตำลิ่ง ม.๙ ต.วังน้ำเขียว อ.กำแพงแสน เชื่อมต่อ ม.๓ ต.ลำเหย อ.ดอนตูม	๑.การสัญจรไปมา และการขนส่งผลผลิตทางการเกษตรเป็นไปด้วยความสะดวก รวดเร็ว ๒.เพื่อปรับปรุงถนนให้ได้มาตรฐานและลดอุบัติเหตุบนท้องถนน	ปรับปรุงถนนลาดยางฯ ขนาดพื้นที่ไม่น้อยกว่า ๙๖๐ ตร.ม.			๔๙๗,๐๐๐	๔๙๗,๐๐๐	๔๙๗,๐๐๐	ขนาดพื้นที่	การสัญจรไปมาและการขนส่งทางการเกษตร สะดวก รวดเร็ว	กองแผน กองคลัง กองช่าง กองพัสดุ

๒. ยุทธศาสตร์การพัฒนาด้านการเศรษฐกิจ

๒.๔ แผนงาน อุตสาหกรรมและการโยธา

ที่	โครงการ	วัตถุประสงค์	เป้าหมาย (ผลผลิตของโครงการ)	งบประมาณ					ตัวชี้วัด (KPI)	ผลลัพธ์ที่คาดว่าจะได้รับ	หน่วยงาน รับผิดชอบหลัก
				๒๕๖๑ (บาท)	๒๕๖๒ (บาท)	๒๕๖๓ (บาท)	๒๕๖๔ (บาท)	๒๕๖๕ (บาท)			
๕๔	โครงการปรับปรุงถนนลาดยางแอสฟัลท์ติกคอนกรีต สาย ม.๙ ต.ดอนข่อย เชื่อมต่อ ม.๔ ต.กำแพงแสน อ.กำแพงแสน	๑.การสัญจรไปมา และการขนส่งผลผลิตทางการเกษตรเป็นไปด้วยความสะดวก รวดเร็ว ๒.เพื่อปรับปรุงถนนให้ได้มาตรฐานและลดอุบัติเหตุบนท้องถนน	ปรับปรุงถนนลาดยางฯ ขนาดพื้นที่ไม่น้อยกว่า ๙๖๐ ตร.ม.			๔๙๒,๐๐๐	๔๙๒,๐๐๐	๔๙๒,๐๐๐	ขนาดพื้นที่	การสัญจรไปมาและการขนส่งทางการเกษตร สะดวก รวดเร็ว	กองแผน กองคลัง กองช่าง กองพัสดุ
๕๕	โครงการปรับปรุงถนนลาดยางแอสฟัลท์ติกคอนกรีต สาย ม.๗,๑๑,๑๒ ต.ห้วยม่วง เชื่อมต่อ ม.๘ ต.สะพานหิน อ.กำแพงแสน	๑.การสัญจรไปมา และการขนส่งผลผลิตทางการเกษตรเป็นไปด้วยความสะดวก รวดเร็ว ๒.เพื่อปรับปรุงถนนให้ได้มาตรฐานและลดอุบัติเหตุบนท้องถนน	ปรับปรุงถนนลาดยางฯ ขนาดพื้นที่ไม่น้อยกว่า ๙๖๐ ตร.ม.			๔๙๘,๐๐๐	๔๙๘,๐๐๐	๔๙๘,๐๐๐	ขนาดพื้นที่	การสัญจรไปมาและการขนส่งทางการเกษตร สะดวก รวดเร็ว	กองแผน กองคลัง กองช่าง กองพัสดุ
๕๖	โครงการปรับปรุงถนนลาดยางแอสฟัลท์ติกคอนกรีต สายบ้านโพธิ์ศรี - บ้านทุ่งขี้เถ้า ตั้งแต่สะพานข้ามคลองเจริญสุข ม.๑๑ ต.ดอนข่อย เชื่อมต่อ ต.กำแพงแสน อ.กำแพงแสน	๑.การสัญจรไปมา และการขนส่งผลผลิตทางการเกษตรเป็นไปด้วยความสะดวก รวดเร็ว ๒.เพื่อปรับปรุงถนนให้ได้มาตรฐานและลดอุบัติเหตุบนท้องถนน	ปรับปรุงถนนลาดยางฯ ขนาดพื้นที่ไม่น้อยกว่า ๙๙๐ ตร.ม.			๔๙๗,๐๐๐	๔๙๗,๐๐๐	๔๙๗,๐๐๐	ขนาดพื้นที่	การสัญจรไปมาและการขนส่งทางการเกษตร สะดวก รวดเร็ว	กองแผน กองคลัง กองช่าง กองพัสดุ

๒. ยุทธศาสตร์การพัฒนาด้านการเศรษฐกิจ

๒.๔ แผนงาน อุตสาหกรรมและการโยธา

ที่	โครงการ	วัตถุประสงค์	เป้าหมาย (ผลผลิตของโครงการ)	งบประมาณ					ตัวชี้วัด (KPI)	ผลลัพธ์ที่คาดว่าจะได้รับ	หน่วยงาน รับผิดชอบหลัก
				๒๕๖๑ (บาท)	๒๕๖๒ (บาท)	๒๕๖๓ (บาท)	๒๕๖๔ (บาท)	๒๕๖๕ (บาท)			
๕๗	โครงการปรับปรุงถนนลาดยางแอสฟัลท์ติกคอนกรีต สาย ม.๓ ต.ทุ่งกระพังโหม เชื่อมต่อ ต.ทุ่งขวาง อ.กำแพงแสน	๑.การสัญจรไปมา และการขนส่งผลผลิตทางการเกษตรเป็นไปด้วยความสะดวก รวดเร็ว ๒.เพื่อปรับปรุงถนนให้ได้มาตรฐานและลดอุบัติเหตุบนท้องถนน	ปรับปรุงถนนลาดยางฯ ขนาดพื้นที่ไม่น้อยกว่า ๙๐๐ ตร.ม.			๔๙๕,๐๐๐	๔๙๕,๐๐๐	๔๙๕,๐๐๐	ขนาดพื้นที่	การสัญจรไปมาและการขนส่งทางการเกษตร สะดวก รวดเร็ว	กองแผน กองคลัง กองช่าง กองพัสดุ
๕๘	โครงการปรับปรุงถนนลาดยางแอสฟัลท์ติกคอนกรีต ถนน อบจ.นฐ.๐๐๐๗ บ้านคลองญี่ปุ่นใต้-บ้านบางไทร ต.ไทรงาม, ต.นิลเพชร อ.บางเลน	๑.การสัญจรไปมา และการขนส่งผลผลิตทางการเกษตรเป็นไปด้วยความสะดวก รวดเร็ว ๒.เพื่อปรับปรุงถนนให้ได้มาตรฐานและลดอุบัติเหตุบนท้องถนน	ปรับปรุงถนนลาดยางฯ ขนาดพื้นที่ไม่น้อยกว่า ๓๐,๐๐๐ ตร.ม.	๑๕,๐๐๐,๐๐๐	๑๕,๐๐๐,๐๐๐	๑๕,๐๐๐,๐๐๐	๑๕,๐๐๐,๐๐๐	ขนาดพื้นที่	การสัญจรไปมาและการขนส่งทางการเกษตร สะดวก รวดเร็ว	กองแผน กองคลัง กองช่าง กองพัสดุ	
๕๙	โครงการปรับปรุงถนนลาดยางแอสฟัลท์ติกคอนกรีต ถนน อบจ.นฐ.๐๐๑๘ บ้านไผ่คอกวัว-บ้านไผ่หูช้าง ต.บางเลน ต.ไผ่หูช้าง อ.บางเลน	๑.การสัญจรไปมา และการขนส่งผลผลิตทางการเกษตรเป็นไปด้วยความสะดวก รวดเร็ว ๒.เพื่อปรับปรุงถนนให้ได้มาตรฐานและลดอุบัติเหตุบนท้องถนน	ปรับปรุงถนนลาดยางฯ ขนาดพื้นที่ไม่น้อยกว่า ๓๓,๖๐๐ ตร.ม.	๑๖,๑๕๑,๐๐๐	๑๖,๑๕๑,๐๐๐	๑๖,๑๕๑,๐๐๐		ขนาดพื้นที่	การสัญจรไปมาและการขนส่งทางการเกษตร สะดวก รวดเร็ว	กองแผน กองคลัง กองช่าง กองพัสดุ	

๒. ยุทธศาสตร์การพัฒนาด้านการเศรษฐกิจ

๒.๔ แผนงาน อุตสาหกรรมและการโยธา

ที่	โครงการ	วัตถุประสงค์	เป้าหมาย (ผลผลิตของโครงการ)	งบประมาณ					ตัวชี้วัด (KPI)	ผลลัพธ์ที่คาดว่าจะได้รับ	หน่วยงาน รับผิดชอบหลัก
				๒๕๖๑ (บาท)	๒๕๖๒ (บาท)	๒๕๖๓ (บาท)	๒๕๖๔ (บาท)	๒๕๖๕ (บาท)			
๖๐	โครงการปรับปรุงถนนลาดยางแอสฟัลท์ติกคอนกรีตถนน อบจ.นธ.๐๐๓๔ บ้านบางระกำ-บ้านหลวง ต.บางระกำ อ.บางเลน, ต.บ้านหลวง ต.ดอนพุทรา อ.ดอนตูม	๑.การสัญจรไปมา และการขนส่งผลผลิตทางการเกษตรเป็นไปด้วยความสะดวก รวดเร็ว ๒.เพื่อปรับปรุงถนนให้ได้มาตรฐานและลดอุบัติเหตุบนท้องถนน	ปรับปรุงถนนลาดยางฯ ขนาดพื้นที่ไม่น้อยกว่า ๑๓,๔๒๐ ตร.ม.		๗,๖๐๗,๐๐๐	๗,๖๐๗,๐๐๐	๗,๖๐๗,๐๐๐		ขนาดพื้นที่	การสัญจรไปมาและการขนส่งทางการเกษตร สะดวก รวดเร็ว	กองแผน กองคลัง กองช่าง กองพัสดุ
๖๑	โครงการปรับปรุงถนนลาดยางแอสฟัลท์ติกคอนกรีตถนน อบจ.นธ.๐๐๕๐ บ้านแหลมชะอวย ม.๑๑ - บ้านคลองพระมอพิสัย ม.๘ ต.ลำพญา, ต.นราภิรมย์ อ.บางเลน	๑.การสัญจรไปมา และการขนส่งผลผลิตทางการเกษตรเป็นไปด้วยความสะดวก รวดเร็ว ๒.เพื่อปรับปรุงถนนให้ได้มาตรฐานและลดอุบัติเหตุบนท้องถนน	ปรับปรุงถนนลาดยางฯ ขนาดพื้นที่ไม่น้อยกว่า ๑๒,๙๗๒ ตร.ม.				๖,๖๒๐,๐๐๐	๖,๖๒๐,๐๐๐	ขนาดพื้นที่	การสัญจรไปมาและการขนส่งทางการเกษตร สะดวก รวดเร็ว	กองแผน กองคลัง กองช่าง กองพัสดุ
๖๒	โครงการปรับปรุงถนนลาดยางแอสฟัลท์ติกคอนกรีตถนน อบจ.นธ.๐๐๒๔ บ้านบางไผ่นารถ - บ้านคลองหม่อมแช่ม ต.บางไทรป่า, ต.ไทรงาม, ต.บางภาษี อ.บางเลน	๑.การสัญจรไปมา และการขนส่งผลผลิตทางการเกษตรเป็นไปด้วยความสะดวก รวดเร็ว ๒.เพื่อปรับปรุงถนนให้ได้มาตรฐานและลดอุบัติเหตุบนท้องถนน	ปรับปรุงถนนลาดยางฯ ขนาดพื้นที่ไม่น้อยกว่า ๓๘,๔๐๐ ตร.ม.	๒๐,๔๐๐,๐๐๐	๒๐,๔๐๐,๐๐๐	๒๐,๔๐๐,๐๐๐	๒๐,๔๐๐,๐๐๐	๒๐,๔๐๐,๐๐๐	ขนาดพื้นที่	การสัญจรไปมาและการขนส่งทางการเกษตร สะดวก รวดเร็ว	กองแผน กองคลัง กองช่าง กองพัสดุ

๒. ยุทธศาสตร์การพัฒนาด้านการเศรษฐกิจ

๒.๔ แผนงาน อุตสาหกรรมและการโยธา

ที่	โครงการ	วัตถุประสงค์	เป้าหมาย (ผลผลิตของโครงการ)	งบประมาณ					ตัวชี้วัด (KPI)	ผลลัพธ์ที่คาดว่าจะได้รับ	หน่วยงาน รับผิดชอบหลัก
				๒๕๖๑ (บาท)	๒๕๖๒ (บาท)	๒๕๖๓ (บาท)	๒๕๖๔ (บาท)	๒๕๖๕ (บาท)			
๖๓	โครงการปรับปรุงถนนลาดยางแอสฟัลท์ติกคอนกรีต ถนน อบจ.นฐ.๐๐๓๖ บ้านหัวทราย - บ้านไผ่คอกวัว ต.ดอนตูม อ.บางเลน	๑.การสัญจรไปมา และการขนส่งผลผลิตทางการเกษตรเป็นไปด้วยความสะดวก รวดเร็ว ๒.เพื่อปรับปรุงถนนให้ได้มาตรฐานและลดอุบัติเหตุบนท้องถนน	ปรับปรุงถนนลาดยางฯ ขนาดพื้นที่ไม่น้อยกว่า ๑๗,๕๑๐ ตร.ม.		๙,๑๒๔,๐๐๐				ขนาดพื้นที่	การสัญจรไปมาและการขนส่งทางการเกษตร สะดวก รวดเร็ว	กองแผน กองคลัง กองช่าง กองพัสดุ
๖๔	โครงการปรับปรุงถนนลาดยางแอสฟัลท์ติกคอนกรีต ถนน อบจ.นฐ.๐๐๔๐ บ้านลาดสะแก-ไผ่งาม ต.ดอนตูม อ.บางเลน	๑.การสัญจรไปมา และการขนส่งผลผลิตทางการเกษตรเป็นไปด้วยความสะดวก รวดเร็ว ๒.เพื่อปรับปรุงถนนให้ได้มาตรฐานและลดอุบัติเหตุบนท้องถนน	ปรับปรุงถนนลาดยางฯ ขนาดพื้นที่ไม่น้อยกว่า ๓๖,๕๒๒ ตร.ม.		๑๘,๐๔๒,๐๐๐				ขนาดพื้นที่	การสัญจรไปมาและการขนส่งทางการเกษตร สะดวก รวดเร็ว	กองแผน กองคลัง กองช่าง กองพัสดุ
๖๕	โครงการปรับปรุงถนนลาดยางแอสฟัลท์ติกคอนกรีต สายคลองญี่ปุ่นใต้ หมู่ที่ ๙ ต.นิลเพชร อ.บางเลน	๑.การสัญจรไปมา และการขนส่งผลผลิตทางการเกษตรเป็นไปด้วยความสะดวก รวดเร็ว ๒.เพื่อปรับปรุงถนนให้ได้มาตรฐานและลดอุบัติเหตุบนท้องถนน	ปรับปรุงถนนลาดยางฯ ขนาดพื้นที่ไม่น้อยกว่า ๓,๓๐๐ ตร.ม.			๑,๖๑๗,๐๐๐	๑,๖๑๗,๐๐๐	๑,๖๑๗,๐๐๐	ขนาดพื้นที่	การสัญจรไปมาและการขนส่งทางการเกษตร สะดวก รวดเร็ว	กองแผน กองคลัง กองช่าง กองพัสดุ

๒. ยุทธศาสตร์การพัฒนาด้านการเศรษฐกิจ

๒.๔ แผนงาน อุตสาหกรรมและการโยธา

ที่	โครงการ	วัตถุประสงค์	เป้าหมาย (ผลผลิตของโครงการ)	งบประมาณ					ตัวชี้วัด (KPI)	ผลลัพธ์ที่คาดว่าจะได้รับ	หน่วยงาน รับผิดชอบหลัก
				๒๕๖๑ (บาท)	๒๕๖๒ (บาท)	๒๕๖๓ (บาท)	๒๕๖๔ (บาท)	๒๕๖๕ (บาท)			
๖๖	โครงการปรับปรุงถนนลาดยางแอสฟัลท์ติกคอนกรีตสายเลียบบคลองบางเลน หมู่ที่ ๓,๖ ต.ไผ่หูช้าง, หมู่ที่ ๑ ต.บางไทรป่า อ.บางเลน เชื่อมต่อ ถนน อบจ.นฐ. ๐๐๑๘ บ้านไผ่คอกวัว – บ้านไผ่หูช้าง ต.บางเลน, ต.ไผ่หูช้าง อ.บางเลน	๑.การสัญจรไปมา และการขนส่งผลผลิตทางการเกษตรเป็นไปด้วยความสะดวก รวดเร็ว ๒.เพื่อปรับปรุงถนนให้ได้มาตรฐานและลดอุบัติเหตุบนท้องถนน	ปรับปรุงถนนลาดยางฯ ขนาดพื้นที่ไม่น้อยกว่า ๔๑,๔๑๙ ตร.ม.			๒๐,๑๐๐,๐๐๐	๒๐,๑๐๐,๐๐๐	๒๐,๑๐๐,๐๐๐	ขนาดพื้นที่	การสัญจรไปมาและการขนส่งทางการเกษตร สะดวก รวดเร็ว	กองแผน กองคลัง กองช่าง กองพัสดุ
๖๗	โครงการปรับปรุงถนนลาดยางแอสฟัลท์ติกคอนกรีตสายบริเวณวัดสว่างอารมณ์ หมู่ที่ ๖ ต.นราภิรมย์ เชื่อมต่อ ต.คลองนกกระทุง อ.บางเลน	๑.การสัญจรไปมา และการขนส่งผลผลิตทางการเกษตรเป็นไปด้วยความสะดวก รวดเร็ว ๒.เพื่อปรับปรุงถนนให้ได้มาตรฐานและลดอุบัติเหตุบนท้องถนน	ปรับปรุงถนนลาดยางฯ ขนาดพื้นที่ไม่น้อยกว่า ๔,๓๒๐ ตร.ม.			๒,๒๐๐,๐๐๐	๒,๒๐๐,๐๐๐	๒,๒๐๐,๐๐๐	ขนาดพื้นที่	การสัญจรไปมาและการขนส่งทางการเกษตร สะดวก รวดเร็ว	กองแผน กองคลัง กองช่าง กองพัสดุ

๒. ยุทธศาสตร์การพัฒนาด้านการเศรษฐกิจ

๒.๔ แผนงาน อุตสาหกรรมและการโยธา

ที่	โครงการ	วัตถุประสงค์	เป้าหมาย (ผลผลิตของโครงการ)	งบประมาณ					ตัวชี้วัด (KPI)	ผลลัพธ์ที่คาดว่าจะได้รับ	หน่วยงาน รับผิดชอบหลัก
				๒๕๖๑ (บาท)	๒๕๖๒ (บาท)	๒๕๖๓ (บาท)	๒๕๖๔ (บาท)	๒๕๖๕ (บาท)			
๖๘	อ.คอนตอม โครงการปรับปรุงถนนลาดยางแอสฟัลท์ติกคอนกรีต ถนน อบจ.นฐ.๐๐๓๐ บ้านหัวถนน-บ้านทุ่งผักกูด ต.ดอนพุทรา, ต.ห้วยคั่น อ.คอนตอม	๑.การสัญจรไปมา และการขนส่งผลผลิตทางการเกษตรเป็นไปด้วยความสะดวก รวดเร็ว ๒.เพื่อปรับปรุงถนนให้ได้มาตรฐานและลดอุบัติเหตุบนท้องถนน	ปรับปรุงถนนลาดยางฯ ขนาดพื้นที่ไม่น้อยกว่า ๑๘,๔๐๐ ตร.ม.			๙,๖๐๐,๐๐๐	๙,๖๐๐,๐๐๐		ขนาดพื้นที่	การสัญจรไปมาและการขนส่งทางการเกษตร สะดวก รวดเร็ว	กองแผน กองคลัง กองช่าง กองพัสดุ
๖๙	โครงการปรับปรุงถนนลาดยางแอสฟัลท์ติกคอนกรีตถนน อบจ.นฐ.๐๐๔๘ บ้านลำเหย-บ้านหนองปลาไหล ต.ลำเหย อ.คอนตอม, ต.ห้วยขวาง อ.กำแพงแสน	๑.การสัญจรไปมา และการขนส่งผลผลิตทางการเกษตรเป็นไปด้วยความสะดวก รวดเร็ว ๒.เพื่อปรับปรุงถนนให้ได้มาตรฐานและลดอุบัติเหตุบนท้องถนน	ปรับปรุงถนนลาดยางฯ ขนาดพื้นที่ไม่น้อยกว่า ๓๓,๒๒๐ ตร.ม.				๑๗,๑๐๐,๐๐๐	๑๗,๑๐๐,๐๐๐	ขนาดพื้นที่	การสัญจรไปมาและการขนส่งทางการเกษตร สะดวก รวดเร็ว	กองแผน กองคลัง กองช่าง กองพัสดุ

๒. ยุทธศาสตร์การพัฒนาด้านการเศรษฐกิจ

๒.๔ แผนงาน อุตสาหกรรมและการโยธา

ที่	โครงการ	วัตถุประสงค์	เป้าหมาย (ผลผลิตของโครงการ)	งบประมาณ					ตัวชี้วัด (KPI)	ผลลัพธ์ที่คาดว่าจะได้รับ	หน่วยงาน รับผิดชอบหลัก
				๒๕๖๑ (บาท)	๒๕๖๒ (บาท)	๒๕๖๓ (บาท)	๒๕๖๔ (บาท)	๒๕๖๕ (บาท)			
๗๐	<p>อ.พุทธมณฑล</p> <p>โครงการปรับปรุงถนนลาดยางแอสฟัลท์ติกคอนกรีตสายลานตากฟ้า - มหาสวัสดิ์ หมู่ที่ ๒ - ๓ ต.มหาสวัสดิ์ อ.พุทธมณฑล เชื่อมต่อ ต.ลานตากฟ้า อ.นครชัยศรี</p>	<p>๑.การสัญจรไปมา และการขนส่งผลผลิตทางการเกษตรเป็นไปด้วยความสะดวก รวดเร็ว</p> <p>๒.เพื่อปรับปรุงถนนให้ได้มาตรฐานและลดอุบัติเหตุบนท้องถนน</p>	<p>ปรับปรุงถนนลาดยางฯ ขนาดพื้นที่ไม่น้อยกว่า ๑๓,๔๔๖ ตร.ม.</p>			๖,๘๐๐,๐๐๐	๖,๘๐๐,๐๐๐	๖,๘๐๐,๐๐๐	ขนาดพื้นที่	<p>การสัญจรไปมาและการขนส่งทางการเกษตร สะดวก รวดเร็ว</p>	<p>กองแผน กองคลัง กองช่าง กองพัสดุ</p>
รวม	๗๐ โครงการ	-	-	๑๕๘,๔๒๓,๐๐๐	๑๗๔,๑๒๓,๐๐๐	๓๘๐,๓๗๑,๐๐๐	๔๕๔,๗๓๙,๔๒๐	๓๐๗,๙๙๔,๔๒๐			

๒. บัญชีโครงการพัฒนาท้องถิ่น

รายละเอียดโครงการพัฒนา
แผนพัฒนาท้องถิ่น (พ.ศ.๒๕๖๑ - ๒๕๖๕)
องค์การบริหารส่วนจังหวัดนครปฐม

- ก. ยุทธศาสตร์จังหวัดที่ ๑ พัฒนานครปฐมให้เป็นเมืองอัจฉริยะ (Smart City) โดยเน้นด้านการขนส่ง (Transport), เมืองหลวงแห่งอาหารและการท่องเที่ยว (Food Metropolis) และเมืองแห่งสุขภาพ (Healthy City) รองรับสังคมผู้สูงอายุ (Aging) และบริบทโลก (Global Content)
- ยุทธศาสตร์จังหวัดที่ ๒ สร้างความแข็งแกร่งระดับพื้นที่ที่สามารถรองรับการขยายตัวทางเศรษฐกิจ และกระจายความเจริญ สร้างความสุขให้กับประชาชนในทุกระดับ
- ยุทธศาสตร์จังหวัดที่ ๓ เพิ่มรายได้ ลดรายจ่าย ลดปัญหาครัวเรือนและสิ่งแวดล้อม สร้างความเสมอภาค และความเท่าเทียม โดยนำศาสตร์พระราชามาเป็นแนวทางหลัก
- ข. ยุทธศาสตร์การพัฒนาขององค์กรปกครองส่วนท้องถิ่นในเขตจังหวัดที่ ๓. การพัฒนาด้านสังคม
๓. ยุทธศาสตร์การพัฒนา ด้านสังคม

๓.๑ แผนงาน บริหารงานทั่วไป

ที่	โครงการ	วัตถุประสงค์	เป้าหมาย (ผลผลิตของโครงการ)	งบประมาณ					ตัวชี้วัด (KPI)	ผลที่คาดว่าจะได้รับ	หน่วยงาน รับผิดชอบ หลัก
				๒๕๖๑ (บาท)	๒๕๖๒ (บาท)	๒๕๖๓ (บาท)	๒๕๖๔ (บาท)	๒๕๖๕ (บาท)			
๑	โครงการพัฒนาศักยภาพ เจ้าหน้าที่สถานสงเคราะห์คนชรา	๑.เพื่อให้บุคลากรภายใน สถานสงเคราะห์ฯ เกิดกระบวนการเรียนรู้ และมีทักษะในการทำงาน ด้านการให้บริการดูแล ผู้สูงอายุ ๒.เพื่อให้บุคลากรภายใน สถานสงเคราะห์ฯ ได้มี โลกทัศน์ใหม่ๆ และ เสริมสร้างประสบการณ์ จากการแลกเปลี่ยนเรียนรู้	๑.ฝึกอบรมสัมมนา ฝึกภาคปฏิบัติ เพื่อเสริมสร้างความรู้ความเข้าใจ เกี่ยวกับการดูแล ช่วยเหลือผู้สูงอายุ เบื้องต้น เช่น การทำ CPR (การปฐมพยาบาลเพื่อช่วยผู้ที่ หัวใจหยุดเต้นให้กลับมาหายใจ) ๒.ความรู้เรื่องโภชนาการ ฯลฯ ๒.ค่าใช้จ่ายในการจัดทำเอกสาร สื่อประชาสัมพันธ์ที่เกี่ยวข้อง ๓.ค่าตอบแทนวิทยากร ค่าใช้จ่าย อื่น ๆ ที่เกี่ยวข้องตามโครงการ			๓๐,๐๐๐	๓๐,๐๐๐	๓๐,๐๐๐	จำนวนผู้เข้าร่วม โครงการ	เจ้าหน้าที่มีขวัญ และกำลังใจ ส่งผล ให้การดำเนินการ เป็นไปด้วยความ เรียบร้อยยิ่งขึ้น	สท.๒แห่ง

๓. ยุทธศาสตร์การพัฒนา ด้านสังคม

๓.๑ แผนงาน บริหารงานทั่วไป

ที่	โครงการ	วัตถุประสงค์	เป้าหมาย (ผลผลิตของโครงการ)	งบประมาณ					ตัวชี้วัด (KPI)	ผลที่คาดว่าจะได้รับ	หน่วยงาน รับผิดชอบ หลัก
				๒๕๖๑ (บาท)	๒๕๖๒ (บาท)	๒๕๖๓ (บาท)	๒๕๖๔ (บาท)	๒๕๖๕ (บาท)			
๒	โครงการก่อสร้าง ปรับปรุง ซ่อมแซมและพัฒนาสนามกีฬา ลานกีฬา อาคาร ลานอเนก-ประสงค์ ลานส่งเสริมสุขภาพ ค่ายฝึกกิจกรรมต่าง ๆ รวมถึง การปรับภูมิทัศน์บริเวณโดยรอบ	เพื่อให้ประชาชนมีสถานที่ในการเล่นกีฬาและใช้ประโยชน์ได้อย่างเป็นสัดส่วน ได้มาตรฐาน	๔.ฝึกอบรมสัมมนาและศึกษาดูงาน เพื่อเพิ่มพูนศักยภาพให้แก่เจ้าหน้าที่ ฯลฯ	๑,๐๐๐,๐๐๐	๑,๐๐๐,๐๐๐	๑,๐๐๐,๐๐๐	๑,๐๐๐,๐๐๐	๑,๐๐๐,๐๐๐	จำนวนโครงการ/กิจกรรม, จำนวนผู้ใช้ประโยชน์	ประชาชนมีสถานที่ออกกำลังกายและใช้ประกอบกิจกรรม สาธารณประโยชน์ ได้อย่างเป็นสัดส่วนและปลอดภัย	ทุกกอง
๓	โครงการสนับสนุนการดำเนินงานของโครงการไทยนิยม ยั่งยืน ของ อบจ.นครปฐม	เพื่อสนับสนุนการดำเนินงานตามนโยบายรัฐบาล	ค่าใช้จ่ายต่าง ๆ ในการดำเนินงาน เช่น สนับสนุนการจัดประชุม ประชาคมในพื้นที่, การจัดกิจกรรมต่าง ๆ , การจัดทำสื่อประชาสัมพันธ์ ฯลฯ	๑๐๐,๐๐๐	๑๐๐,๐๐๐	๑๐๐,๐๐๐	๑๐๐,๐๐๐	๑๐๐,๐๐๐	จำนวน อปท./ผู้มีส่วนร่วมตามโครงการ	ประชาชนมีส่วนร่วมในการพัฒนาท้องถิ่น และการดำเนินงาน เป็นไปตามความต้องการของประชาชน	สำนักปลัดฯ

๓. ยุทธศาสตร์การพัฒนา ด้านสังคม

๓.๑ แผนงาน บริหารงานทั่วไป

ที่	โครงการ	วัตถุประสงค์	เป้าหมาย (ผลผลิตของโครงการ)	งบประมาณ					ตัวชี้วัด (KPI)	ผลที่คาดว่าจะได้รับ	หน่วยงาน รับผิดชอบ หลัก
				๒๕๖๑ (บาท)	๒๕๖๒ (บาท)	๒๕๖๓ (บาท)	๒๕๖๔ (บาท)	๒๕๖๕ (บาท)			
๔	โครงการต่อเติมห้อง กายภาพบำบัดของ สถานสงเคราะห์คนชราฯ	ผู้สูงอายุมีสถานที่ในการ ทำกายภาพบำบัด เพื่อ ฟื้นฟูสุขภาพร่างกาย ที่เป็นสัดส่วน	ค่าใช้จ่ายในการจ้างเหมาต่อเติม ห้องกายภาพบำบัด ของ สถานสงเคราะห์คนชราฯ		๑,๒๐๐,๐๐๐				จำนวน ผู้ใช้ประโยชน์	ผู้สูงอายุได้รับการ บำบัดและฟื้นฟู สุขภาพร่างกาย อย่างต่อเนื่อง	สำนักปลัดฯ
๕	โครงการปูพื้นตัวนอน ของสถานสงเคราะห์คนชราฯ	เพื่อสร้างความปลอดภัย ให้แก่ผู้สูงอายุ และ ประชาชนทั่วไป	ค่าใช้จ่ายในการปูพื้นตัวนอน ของสถานสงเคราะห์คนชราฯ ขนาดพื้นที่ ๒,๑๗๕ ตร.ม.		๒,๖๕๐,๐๐๐				ขนาดพื้นที่	ผู้สูงอายุและ ประชาชนทั่วไป มีความปลอดภัย มากยิ่งขึ้น	สำนักปลัดฯ
รวม	๕ โครงการ	-	-	๑,๑๐๐,๐๐๐	๔,๙๕๐,๐๐๐	๑,๑๓๐,๐๐๐	๑,๑๓๐,๐๐๐	๑,๑๓๐,๐๐๐			

๓. ยุทธศาสตร์การพัฒนา ด้านสังคม

๓.๒ แผนงาน การรักษาความสงบภายใน

ที่	โครงการ	วัตถุประสงค์	เป้าหมาย (ผลผลิตของโครงการ)	งบประมาณ					ตัวชี้วัด (KPI)	ผลที่คาดว่าจะได้รับ	หน่วยงาน รับผิดชอบหลัก
				๒๕๖๑ (บาท)	๒๕๖๒ (บาท)	๒๕๖๓ (บาท)	๒๕๖๔ (บาท)	๒๕๖๕ (บาท)			
๑	โครงการป้องกันตน และลดอุบัติเหตุทางถนน	๑.ปลูกฝัง, สร้างจิตสำนึกด้านความปลอดภัยในการใช้รถใช้ถนน ๒.ป้องกันอุบัติเหตุทางถนนให้แก่ประชาชน	๑.ติดตั้ง/จัดทำป้ายประชาสัมพันธ์ต่างๆ ตามเส้นทางสาธารณะ เช่น ป้ายจราจร ป้ายอักษรไฟวิ่ง คอมพิวเตอร์ ฯลฯ ๒.ติดตั้งกล้องวงจรปิด (CCTV) ในพื้นที่ที่เสี่ยงต่อการเกิดอาชญากรรม ๓.ติดตั้งสัญญาณไฟจราจร ในจุดเสี่ยงต่าง ๆ เช่น บริเวณทางแยกหรือจุดตัดถนน โรงเรียน เขตชุมชน ฯลฯ ๔.สนับสนุนการฝึกอบรมสัมมนา, การจัดกิจกรรมต่าง ๆ ๕.จัดทำคู่มือ เอกสาร หรือสื่อประชาสัมพันธ์ต่าง ๆ ที่เกี่ยวข้อง ฯลฯ	๕,๐๐๐,๐๐๐	๔,๐๐๐,๐๐๐	๔,๐๐๐,๐๐๐	๔,๐๐๐,๐๐๐	๔,๐๐๐,๐๐๐	จำนวนโครงการ/กิจกรรม จำนวนผู้เข้าร่วมโครงการ	ประชาชนมีความปลอดภัยในชีวิตและทรัพย์สิน ลดความสูญเสียที่อาจเกิดขึ้นในจังหวัด	สำนักปลัดฯ กองช่าง

๓. ยุทธศาสตร์การพัฒนา ด้านสังคม

๓.๒ แผนงาน การรักษาความสงบภายใน

ที่	โครงการ	วัตถุประสงค์	เป้าหมาย (ผลผลิตของโครงการ)	งบประมาณ					ตัวชี้วัด (KPI)	ผลที่คาดว่าจะได้รับ	หน่วยงาน รับผิดชอบหลัก
				๒๕๖๑ (บาท)	๒๕๖๒ (บาท)	๒๕๖๓ (บาท)	๒๕๖๔ (บาท)	๒๕๖๕ (บาท)			
๒	โครงการเพิ่มประสิทธิภาพในการปฏิบัติงานเพื่อปัญหาและแก้ไข ปัญหาอาชญากรรม และยาเสพติด	เพื่อเพิ่มศักยภาพการปฏิบัติงานในการป้องกันและรักษาความปลอดภัยแก่ประชาชน	๑.สนับสนุนการจัดกิจกรรมในการป้องกันแก้ไขปัญหาอาชญากรรมและยาเสพติด เช่น จัดตั้งจุดตรวจ จุดสกัด ฯลฯ ของสถานีตำรวจภูธรต่าง ๆ ในพื้นที่ ๒.ฝึกอบรม/จัดกิจกรรมต่างๆ เพื่อสนับสนุนกระบวนการมีส่วนร่วมของประชาชน การพัฒนาการปฏิบัติงาน ส่งเสริมคุณธรรมจริยธรรม ในการบริการประชาชน ๓.จัดทำเอกสาร สื่อประชาสัมพันธ์อื่นๆ ที่เกี่ยวข้องตามโครงการ ๔.จัดซื้อครุภัณฑ์ยานพาหนะที่จำเป็น เช่น รถยนต์ รถกระบะ รถยนต์ตรวจการณ์ ฯลฯ ๕.จัดซื้อวัสดุครุภัณฑ์อื่น ๆ ที่เกี่ยวข้อง ฯลฯ	๘๐๐,๐๐๐	๕๐๐,๐๐๐	๕๐๐,๐๐๐	๕๐๐,๐๐๐	๕๐๐,๐๐๐	จำนวนกิจกรรม/ จำนวนครั้งที่ ดำเนินการ	ประชาชนมีความ มั่นคง ปลอดภัยใน ชีวิตและทรัพย์สิน	สำนักปลัดฯ

๓. ยุทธศาสตร์การพัฒนา ด้านสังคม

๓.๒ แผนงาน การรักษาความสงบภายใน

ที่	โครงการ	วัตถุประสงค์	เป้าหมาย (ผลผลิตของโครงการ)	งบประมาณ					ตัวชี้วัด (KPI)	ผลที่คาดว่าจะได้รับ	หน่วยงาน รับผิดชอบหลัก
				๒๕๖๑ (บาท)	๒๕๖๒ (บาท)	๒๕๖๓ (บาท)	๒๕๖๔ (บาท)	๒๕๖๕ (บาท)			
๓	โครงการถวายความปลอดภัยและอำนวยความสะดวกเส้นทางสันติสุขเฉลิมพระเกียรติฯ	เพิ่มประสิทธิภาพประสิทธิผล ประจําจุดถวายความปลอดภัยฯ	ค่าใช้จ่ายในการดำเนินการถวายความปลอดภัย และอำนวยความสะดวกในเส้นทางฯ ที่รับผิดชอบของสถานีตำรวจภูธรต่าง ๆ ในพื้นที่จังหวัด	๒๐๐,๐๐๐	๒๐๐,๐๐๐	๒๐๐,๐๐๐	๒๐๐,๐๐๐	๒๐๐,๐๐๐	จำนวนโครงการ/กิจกรรม	การปฏิบัติหน้าที่เป็นไปด้วยความเรียบร้อย	สำนักปลัดฯ
๔	โครงการช่วยเหลือผู้ประสบภัย เช่น อุทกภัย วาตภัย อัคคีภัย ภัยแล้ง ตลอดจนภัยอื่น ๆ ในจังหวัด	เพื่อบรรเทาปัญหาความเดือดร้อนให้แก่ผู้ประสบภัยต่าง ๆ ในพื้นที่	จัดหาสิ่งของ, เครื่องใช้ในการยังชีพ, เครื่องอุปโภคบริโภค และอื่น ๆ รวมทั้งการให้ความช่วยเหลือในด้านต่าง ๆ แก่ผู้ประสบภัย ฯลฯ	๑,๐๐๐,๐๐๐	๑,๐๐๐,๐๐๐	๑,๐๐๐,๐๐๐	๑,๐๐๐,๐๐๐	๑,๐๐๐,๐๐๐	จำนวนผู้ประสบภัยที่ได้รับการช่วยเหลือ	ประชาชนได้รับความช่วยเหลือและบรรเทาความเดือดร้อนได้อย่างทันท่วงที	สำนักปลัดฯ กองช่าง
๕	โครงการพัฒนาศักยภาพเครือข่ายอาสาสมัครป้องกันภัยฝ่ายพลเรือน	เพื่อให้บุคลากร จนท. มีความเข้าใจและสามารถป้องกันการเกิดภัยพิบัติต่าง ๆ ได้ อย่างถูกต้อง และทันท่วงที	๑. ฝึกอบรม สัมมนา และศึกษาดูงานแก่บุคลากรเจ้าหน้าที่ ประชาชนทั่วไป ๒. จัดกิจกรรมต่าง ๆ เพื่อเป็นการเตรียมความพร้อมในการระงับและป้องกันภัย ๓. จัดทำสื่อประชาสัมพันธ์อื่น ๆ ฯลฯ	๑๕๐,๐๐๐	๑๕๐,๐๐๐	๑๕๐,๐๐๐	๑๕๐,๐๐๐	๑๕๐,๐๐๐	จำนวนผู้เข้าร่วมโครงการ	บุคลากร จนท. และประชาชนมีทักษะความรู้ความเข้าใจในการป้องกันตนเอง/ การปฏิบัติงานเป็นไปด้วยความเรียบร้อย มีประสิทธิภาพ	กองช่าง

๓. ยุทธศาสตร์การพัฒนา ด้านสังคม

๓.๒ แผนงาน การรักษาความสงบภายใน

ที่	โครงการ	วัตถุประสงค์	เป้าหมาย (ผลผลิตของโครงการ)	งบประมาณ					ตัวชี้วัด (KPI)	ผลที่คาดว่าจะได้รับ	หน่วยงาน รับผิดชอบหลัก
				๒๕๖๑ (บาท)	๒๕๖๒ (บาท)	๒๕๖๓ (บาท)	๒๕๖๔ (บาท)	๒๕๖๕ (บาท)			
๖	โครงการจัดตั้งศูนย์วิทยุแจ้งเหตุ อุบัติเหตุในพื้นที่	ป้องกันและบรรเทา อุบัติเหตุในด้านต่าง ๆ ในพื้นที่ได้อย่างทันท่วงที	ค่าใช้จ่ายในการจัดตั้งศูนย์วิทยุ แจ้งเหตุอุบัติเหตุ เช่น เสาร์บ/ส่ง สัญญาณสูง พร้อมวิทยุโมบาย วิทยุในเครือข่าย และอื่น ๆ ที่จำเป็นในการปฏิบัติงาน		๔๐๐,๐๐๐	๔๐๐,๐๐๐	๔๐๐,๐๐๐	๔๐๐,๐๐๐	จำนวนโครงการ/ จำนวนอุปกรณ์ ที่จำเป็นตาม โครงการ	ลดอุบัติเหตุและ ป้องกันการเกิด อุบัติเหตุต่าง ๆ	กองช่าง
๗	โครงการเสริมสร้างศักยภาพในการ ป้องกันและบรรเทาสาธารณภัย จังหวัดนครปฐม	เพื่อให้ชุมชนในพื้นที่เสี่ยงภัย มีความพร้อมในการจัดการ สาธารณภัยชุมชนอย่าง เป็นระบบ โดยชุมชนคิดเอง ทำเอง และให้ทรัพยากร ของชุมชนเอง	๑.ฝึกอบรม สัมมนา สร้างความรู้ ความเข้าใจ และการเตรียม ความพร้อมในการป้องกันภัยพิบัติ ให้แก่คณะกรรมการหมู่บ้าน/ชุมชน และประชาชนในชุมชน/หมู่บ้าน เสี่ยงภัย ๒.สนับสนุนการจัดตั้งและฝึกอบรม ชุดเผชิญสถานการณ์ฉุกเฉินประจำ จังหวัด ๓.ฝึกอบรมการใช้เครื่องวิทยุ คมนาคมแบบสังเคราะห์ความถี่ (Synthesizer) และการสื่อสาร รูปแบบต่าง ๆ ที่จำเป็น	๕๐๐,๐๐๐	๕๐๐,๐๐๐	๕๐๐,๐๐๐	๕๐๐,๐๐๐	๕๐๐,๐๐๐	จำนวนโครงการ/ กิจกรรม/ จำนวน ผู้เข้าร่วม โครงการ	-จังหวัดนครปฐม และพื้นที่ชุมชนเสี่ยงภัย มีความพร้อมในการ ป้องกันภัยพิบัติ สามารถบริหารจัดการ และลดความเสียหาย -ขยายเครือข่ายใน การป้องกันและ บรรเทาสาธารณภัย โดยภาคประชาชน	กองช่าง

๓. ยุทธศาสตร์การพัฒนา ด้านสังคม

๓.๒ แผนงาน การรักษาความสงบภายใน

ที่	โครงการ	วัตถุประสงค์	เป้าหมาย (ผลผลิตของโครงการ)	งบประมาณ					ตัวชี้วัด (KPI)	ผลที่คาดว่าจะได้รับ	หน่วยงาน รับผิดชอบหลัก
				๒๕๖๑ (บาท)	๒๕๖๒ (บาท)	๒๕๖๓ (บาท)	๒๕๖๔ (บาท)	๒๕๖๕ (บาท)			
			๔.สนับสนุนครุภัณฑ์ วัสดุอุปกรณ์ เครื่องมือเครื่องใช้ที่จำเป็น ฯลฯ								
รวม	๗ โครงการ	-	-	๗,๖๕๐,๐๐๐	๖,๗๕๐,๐๐๐	๖,๗๕๐,๐๐๐	๖,๗๕๐,๐๐๐	๖,๗๕๐,๐๐๐			

๓. ยุทธศาสตร์การพัฒนา ด้านสังคม

๓.๓ แผนงาน สาธารณสุข

ที่	โครงการ	วัตถุประสงค์	เป้าหมาย (ผลผลิตของโครงการ)	งบประมาณ					ตัวชี้วัด (KPI)	ผลที่คาดว่าจะได้รับ	หน่วยงาน รับผิดชอบ หลัก
				๒๕๖๑ (บาท)	๒๕๖๒ (บาท)	๒๕๖๓ (บาท)	๒๕๖๔ (บาท)	๒๕๖๕ (บาท)			
๑	โครงการสนับสนุนการป้องกัน เฝ้าระวัง และควบคุมโรคระบาด และโรคติดต่ออื่น ๆ เช่น โรค ไข้หวัดใหญ่ โรคไข้เลือดออก โรคติดต่อไวรัสซิกา โรคไข้วัด ซ้อยุงลาย โรคเอดส์ โรคไข้หวัดนก ฯลฯ	๑.เพื่อให้ประชาชนได้มี ความรู้ และเห็นถึง ความสำคัญในการดูแล รักษาสุขภาพของตน ๒.เพื่อให้ประชาชน สามารถป้องกันตนเอง จากโรคต่าง ๆ ได้อย่าง มีประสิทธิภาพ	๑.จัดทำสื่อประชาสัมพันธ์ เช่น แผ่นพับ วารสาร คู่มือ วีซีดี ฯลฯ ๒.จัดฝึกอบรม สัมมนา และ จัดกิจกรรมต่าง ๆ เพื่อให้ความรู้ ความเข้าใจแก่ประชาชน ๓.จัดหาเวชภัณฑ์ วัคซีน น้ำยา สารเคมี ทรายอะเบท เครื่องพ่น หมอกควัน และวัสดุอุปกรณ์อื่นๆ ที่เกี่ยวข้อง ฯลฯ	๕,๐๐๐,๐๐๐	๕,๐๐๐,๐๐๐	๘,๐๐๐,๐๐๐	๘,๐๐๐,๐๐๐	๘,๐๐๐,๐๐๐	จำนวนวัสดุ ครุภัณฑ์ที่ การสนับสนุน/ ร้อยละความ พึงพอใจของ ผู้ร่วมโครงการ	ประชาชนมีความรู้ ความเข้าใจ สามารถนำมา ปฏิบัติเพื่อป้องกัน ตัวเองให้พ้นภัย จากโรค มีสุขภาพ อนามัยที่ดีและลด การแพร่ระบาดของ โรคต่าง ๆ	สำนักปลัดฯ
๒	โครงการเงินอุดหนุน สำนักงานสาธารณสุขจังหวัด นครปฐม	เพื่อส่งเสริมสนับสนุนการ ดำเนินงานด้านสาธารณสุข ในพื้นที่	อุดหนุนสำนักงานสาธารณสุขจังหวัด ตามโครงการ เพื่อเป็นค่าใช้จ่ายใน กิจกรรมการดำเนินงานด้าน สาธารณสุข งานช่วยเหลือประชาชน กรณีเจ็บป่วยฉุกเฉิน งานการป้องกัน และควบคุมโรคติดต่อ งานการจัดทำ สื่อประชาสัมพันธ์ให้ความรู้ต่าง ๆ งานสนับสนุนวัสดุ ครุภัณฑ์ เครื่อง กระตุกหัวใจไฟฟ้าชนิดอัตโนมัติ เครื่องมือต่างๆ รวมถึงเคมีภัณฑ์ สารเคมีที่มีพิษชนิดต่างๆ และ นวัตกรรมอื่น ๆ ที่เกี่ยวข้อง ฯลฯ			๑๐,๐๐๐,๐๐๐	๑๐,๐๐๐,๐๐๐	๑๐,๐๐๐,๐๐๐	จำนวนผู้ได้รับ ประโยชน์	จังหวัดนครปฐมมี อัตราการเจ็บป่วย/ การตาย ลดน้อยลง	สำนักปลัดฯ

๓. ยุทธศาสตร์การพัฒนา ด้านสังคม

๓.๓ แผนงาน สาธารณสุข

ที่	โครงการ	วัตถุประสงค์	เป้าหมาย (ผลผลิตของโครงการ)	งบประมาณ					ตัวชี้วัด (KPI)	ผลที่คาดว่าจะได้รับ	หน่วยงาน รับผิดชอบหลัก
				๒๕๖๑ (บาท)	๒๕๖๒ (บาท)	๒๕๖๓ (บาท)	๒๕๖๔ (บาท)	๒๕๖๕ (บาท)			
๓	โครงการวัน อสม.แห่งชาติจังหวัดนครปฐม	เพื่อส่งเสริมการมีส่วนร่วมของ อสม.ในการปฏิบัติงานเพื่อประโยชน์ของชุมชน	๑.จัดกิจกรรม/งานวัน อสม.แห่งชาติจังหวัดนครปฐม ๒.จัดทำสื่อประชาสัมพันธ์ต่างๆที่เกี่ยวข้อง ฯลฯ	๑,๐๐๐,๐๐๐	๑,๐๐๐,๐๐๐	๑,๐๐๐,๐๐๐	๑,๐๐๐,๐๐๐	๑,๐๐๐,๐๐๐	จำนวนผู้เข้าร่วมโครงการ/ ร้อยละความพึงพอใจต่อการจัดการ	เขตสุขภาพและสร้างขวัญกำลังใจให้แก่ อสม.ที่ได้ปฏิบัติงานพัฒนาสาธารณสุขด้วยความเสียสละ	สำนักปลัดฯ
๔	โครงการเสริมสร้างประสิทธิภาพการปฏิบัติงานของเครือข่ายภาคประชาชนในชุมชน / เครือข่ายด้านสาธารณสุข	เพื่อพัฒนาและเพิ่มพูนศักยภาพการปฏิบัติงานของเครือข่ายภาคประชาชนในชุมชน / เครือข่ายด้านสาธารณสุข เช่น อสม., เจ้าหน้าที่, อปท. ให้มีความเข้มแข็ง	๑.จัดประชุม ฝึกอบรม สัมมนา และศึกษาดูงาน ให้ความรู้ความเข้าใจในการปฏิบัติหน้าที่, งานสาธารณสุขมูลฐาน, การจัดทำแผนสุขภาพชุมชน ของ อสม. ๒.ส่งเสริมการทำกิจกรรมต่าง ๆ เพื่อเสริมสร้างประสิทธิภาพการทำงาน รวมถึงสื่อประชาสัมพันธ์ต่าง ๆ เพื่อส่งเสริมสุขภาพประชาชน ๓.ค่าใช้จ่ายในการจัดซื้อวัสดุอุปกรณ์ต่าง ๆ ให้ อสม. เช่น แผ่นทดสอบน้ำตาล/เข็มเจาะ ฯลฯ ๔.สนับสนุนการจัดซื้อวัสดุอุปกรณ์สื่อชุดคัดกรองโรค ๕.จัดทำคู่มือปฏิบัติงาน อสม.	๓,๐๐๐,๐๐๐	๓,๐๐๐,๐๐๐	๓,๐๐๐,๐๐๐	๓,๐๐๐,๐๐๐	๓,๐๐๐,๐๐๐	จำนวนวัสดุครุภัณฑ์ที่ใช้ให้การสนับสนุน/ ร้อยละความพึงพอใจของผู้ร่วมโครงการ,	บุคลากรมีความรู้และสามารถส่งเสริมศักยภาพการปฏิบัติงานได้อย่างมีประสิทธิภาพยิ่งขึ้น	สำนักปลัดฯ

๓. ยุทธศาสตร์การพัฒนา ด้านสังคม

๓.๓ แผนงาน สาธารณสุข

ที่	โครงการ	วัตถุประสงค์	เป้าหมาย (ผลผลิตของโครงการ)	งบประมาณ					ตัวชี้วัด (KPI)	ผลที่คาดว่าจะได้รับ	หน่วยงาน รับผิดชอบหลัก
				๒๕๖๑ (บาท)	๒๕๖๒ (บาท)	๒๕๖๓ (บาท)	๒๕๖๔ (บาท)	๒๕๖๕ (บาท)			
๕	โครงการเสริมสร้างประสิทธิภาพ เพื่อการปฏิบัติงานของ สาธารณสุขในจังหวัดนครปฐม	เพื่อเพิ่มพูนความรู้และ ประสบการณ์ นำความรู้ มาพัฒนาการปฏิบัติงาน	๖.ฝึกอบรมให้ความรู้ เสริมทักษะ สาคิการใช้งานชุดคัดกรองโรค และอุปกรณ์อื่นๆ ที่จำเป็น ๗.ค่าป่วยการของ อสม.ในพื้นที่ ฯลฯ			๑,๐๐๐,๐๐๐	๑,๐๐๐,๐๐๐	๑,๐๐๐,๐๐๐	จำนวนโครงการ/ ร้อยละความ พึงพอใจของ ผู้ร่วมโครงการ	บุคลากรมีความรู้ และประสบการณ์ ในการเรียนรู้ พร้อม ทั้งนำมาปรับใช้ใน องค์กรได้ดีขึ้น	สำนักปลัดฯ
๖	โครงการเสริมสร้างสุขภาพ- อนามัยภาคประชาชน จังหวัดนครปฐม	เพื่อพัฒนาคุณภาพชีวิตที่ดี ให้แก่ประชาชนทุกกลุ่มวัย รวมถึงองค์กร ชมรม และ หน่วยงานต่าง ๆ ในพื้นที่ จังหวัดนครปฐม	๑.จัดประชุม อบรม เพื่อให้ความรู้/ เตรียมความพร้อมด้านสุขภาพ ทั้งทางร่างกายและจิตใจ ๒.ออกให้บริการตรวจสุขภาพ เคลื่อนที่ร่วมกับหน่วยงาน สาธารณสุขที่เกี่ยวข้อง ๓.จัดกิจกรรมอื่น ๆ ที่เกี่ยวข้อง			๒,๐๐๐,๐๐๐	๒,๐๐๐,๐๐๐	๒,๐๐๐,๐๐๐	ร้อยละความ พึงพอใจของ ประชาชน, จำนวนผู้เข้าร่วม โครงการ	ประชาชนมีคุณภาพ ชีวิตที่ดี และได้รับ ความรู้ในเรื่องการ ดูแลสุขภาพที่ถูกต้อง, ลดโอกาสการเจ็บป่วย หรือเป็นโรคร้ายแรง	สำนักปลัดฯ

๓. ยุทธศาสตร์การพัฒนา ด้านสังคม

๓.๓ แผนงาน สาธารณสุข

ที่	โครงการ	วัตถุประสงค์	เป้าหมาย (ผลผลิตของโครงการ)	งบประมาณ					ตัวชี้วัด (KPI)	ผลที่คาดว่าจะได้รับ	หน่วยงาน รับผิดชอบหลัก
				๒๕๖๑ (บาท)	๒๕๖๒ (บาท)	๒๕๖๓ (บาท)	๒๕๖๔ (บาท)	๒๕๖๕ (บาท)			
๘	โครงการเสริมสร้างและรักษาสุขภาพร่างกายของประชาชน โดยใช้ภูมิปัญญาท้องถิ่น	ส่งเสริมสุขภาพอนามัยให้กับประชาชนในพื้นที่ โดยใช้ภูมิปัญญาท้องถิ่น	๑.ฝึกอบรม สัมมนาให้ความรู้เกี่ยวกับการส่งเสริมและรักษาสุขภาพร่างกายของประชาชน ๒.จัดกิจกรรม/จัดทำสื่อเผยแพร่ประชาสัมพันธ์ต่าง ๆ ๓.จัดซื้อผลิตภัณฑ์ของชุมชน/ท้องถิ่นตามโครงการ ฯลฯ			๕๐๐,๐๐๐	๕๐๐,๐๐๐	๕๐๐,๐๐๐	จำนวนโครงการ/กิจกรรม, ร้อยละความพึงพอใจของประชาชน	ประชาชนมีสุขภาพที่สมบูรณ์แข็งแรง ส่งเสริมรายได้ให้แก่ท้องถิ่น	สำนักปลัดฯ
๙	โครงการฉลาดสมวัย ใจกายเป็นสุข	-เพื่อให้เด็กที่มีปัญหาพฤติกรรมอารมณ์ได้มีโอกาพัฒนาความฉลาดทางอารมณ์ -เพื่อเป็นข้อมูลในการวางแผนพัฒนาเด็กไทย ทั้งทางร่างกาย จิตใจ อารมณ์ สังคมในอนาคต	๑.ฝึกอบรมให้ความรู้การดูแลพัฒนาการด้านความฉลาดทางอารมณ์และสติปัญญา ๒.จัดกิจกรรม/ จัดทำสื่อการเรียนรู้และเผยแพร่ประชาสัมพันธ์ ๓.จัดทำแผนพัฒนาเด็กไทย/แผนปฏิบัติการต่าง ๆ ที่เกี่ยวข้อง ฯลฯ			๑๔๐,๐๐๐	๑๔๐,๐๐๐	๑๔๐,๐๐๐	กลุ่มเสี่ยงที่มีพฤติกรรมทางอารมณ์ได้รับการดูแลช่วยเหลือ	-บุคลากรสาธารณสุข ครู เด็ก มีความรู้ความเข้าใจการพัฒนาความฉลาดทางอารมณ์ -เด็กกลุ่มเสี่ยงได้รับการพัฒนา	สำนักปลัดฯ

๓. ยุทธศาสตร์การพัฒนา ด้านสังคม

๓.๓ แผนงาน สาธารณสุข

ที่	โครงการ	วัตถุประสงค์	เป้าหมาย (ผลผลิตของโครงการ)	งบประมาณ					ตัวชี้วัด (KPI)	ผลที่คาดว่าจะได้รับ	หน่วยงาน รับผิดชอบ หลัก
				๒๕๖๑ (บาท)	๒๕๖๒ (บาท)	๒๕๖๓ (บาท)	๒๕๖๔ (บาท)	๒๕๖๕ (บาท)			
๑๐	โครงการส่งเสริมสิทธิมนุษยชน ด้านสาธารณสุข	เพื่อพัฒนาและส่งเสริม สิทธิมนุษยชนด้าน สาธารณสุข	๑.ฝึกอบรม/สัมมนา/จัดกิจกรรม เพื่อส่งเสริมหลักสิทธิมนุษยชน ด้านสาธารณสุข ๒.จัดทำสื่อประชาสัมพันธ์ต่าง ๆ ที่เกี่ยวข้องตามโครงการ ฯลฯ			๒๐๐,๐๐๐	๒๐๐,๐๐๐	๒๐๐,๐๐๐	จำนวน โครงการ/ กิจกรรมและ ผู้เข้าร่วมฯ	การพัฒนาคุณภาพ ด้านสาธารณสุข มีความครอบคลุม สอดคล้องกับหลัก สิทธิมนุษยชน	สำนักปลัดฯ
รวม	10 โครงการ	-	-	๙,๐๐๐,๐๐๐	๙,๐๐๐,๐๐๐	๓๕,๓๔๐,๐๐๐	๓๕,๓๔๐,๐๐๐	๓๕,๓๔๐,๐๐๐			

๓. ยุทธศาสตร์การพัฒนา ด้านสังคม

๓.๔ แผนงาน สังคมสงเคราะห์

ที่	โครงการ	วัตถุประสงค์	เป้าหมาย (ผลผลิตของโครงการ)	งบประมาณ					ตัวชี้วัด (KPI)	ผลที่คาดว่าจะได้รับ	หน่วยงาน รับผิดชอบหลัก
				๒๕๖๑ (บาท)	๒๕๖๒ (บาท)	๒๕๖๓ (บาท)	๒๕๖๔ (บาท)	๒๕๖๕ (บาท)			
๑	โครงการบ้านสุขสันต์ของผู้สูงอายุ ในจังหวัดนครปฐม	เพื่อส่งเสริม สนับสนุน กิจกรรมต่าง ๆ ให้ผู้สูงอายุ ได้ใช้เวลาว่างให้เกิด ประโยชน์ และเกิดการ พัฒนาสุขภาพใจและกาย ที่ดี	๑.จัดกิจกรรมตามโครงการย่อย ต่าง ๆ เพื่อส่งเสริมสุขภาพทั้งทาง ร่างกายและจิตใจแก่ผู้สูงอายุ ๒.จัดหาสื่อ/วัสดุอุปกรณ์ที่จำเป็น ตามโครงการฯ ๓.จัดหาวิทยากรอบรมให้ความรู้ ฯลฯ (ประกอบด้วยโครงการ/กิจกรรม ย่อย รวม ๑๐ โครงการ)	๒๐๐,๐๐๐	๒๐๐,๐๐๐	๒๐๐,๐๐๐	๒๐๐,๐๐๐	๒๐๐,๐๐๐	จำนวนผู้เข้าร่วม โครงการ/ กิจกรรม	ผู้สูงอายุมีขวัญและ กำลังใจในการ ดำเนินชีวิต และมี สุขภาพร่างกายที่ สมบูรณ์แข็งแรง	สภ.2แห่ง
๒	โครงการอิมมูญ-พูนสุข ของ ผู้สูงอายุจังหวัดนครปฐม	-เพื่อให้ผู้สูงอายุมีสุขภาพ กายและจิตใจดีขึ้น -เพื่อสร้างความรักความ สามัคคีในหมู่คณะ -เพื่อให้ผู้สูงอายุเห็นคุณค่า ในตนเอง และอยู่อย่างมี ศักดิ์ศรี	จัดกิจกรรมต่าง ๆ เพื่อส่งเสริม สนับสนุนคุณภาพชีวิต ทั้งทาง ร่างกายและจิตใจของผู้สูงอายุ	๑๐๐,๐๐๐	๑๐๐,๐๐๐	๑๐๐,๐๐๐	๑๐๐,๐๐๐	๑๐๐,๐๐๐	จำนวนผู้เข้าร่วม โครงการ/ กิจกรรม ผู้สูงอายุมีสุขภาพ กายใจดีขึ้น	ผู้สูงอายุมีขวัญและ กำลังใจ มีคุณภาพชีวิต ที่ดีขึ้น	สภ.2แห่ง

๓. ยุทธศาสตร์การพัฒนา ด้านสังคม

๓.๔ แผนงาน สังคมสงเคราะห์

ที่	โครงการ	วัตถุประสงค์	เป้าหมาย (ผลผลิตของโครงการ)	งบประมาณ					ตัวชี้วัด (KPI)	ผลที่คาดว่าจะได้รับ	หน่วยงาน รับผิดชอบหลัก
				๒๕๖๑ (บาท)	๒๕๖๒ (บาท)	๒๕๖๓ (บาท)	๒๕๖๔ (บาท)	๒๕๖๕ (บาท)			
๓	โครงการพัฒนาคุณภาพชีวิตในสถานสงเคราะห์คนชราฯ ในพื้นที่จังหวัดนครปฐม	เพื่อพัฒนาคุณภาพชีวิต ความเป็นอยู่ของผู้สูงอายุ ในสถานสงเคราะห์ฯ	จัดกิจกรรมต่าง ๆ เพื่อเป็นการพัฒนาสุขภาพกาย และสุขภาพใจแก่ผู้สูงอายุ สถานสงเคราะห์ฯ	๒๐๐,๐๐๐	๒๐๐,๐๐๐	๒๐๐,๐๐๐	๒๐๐,๐๐๐	๒๐๐,๐๐๐	จำนวนผู้เข้าร่วมโครงการ, ร้อยละความพึงพอใจ	ผู้สูงอายุในสถานสงเคราะห์มีความเป็นอยู่ที่ดีขึ้น มีสุขภาพกายและใจที่ดี	สำนักปลัดฯ
๔	โครงการส่งเสริมสุขภาพผู้สูงอายุ ในจังหวัดนครปฐม	เพื่อส่งเสริม พัฒนาฟื้นฟูสุขภาพร่างกาย ชีวิตความเป็นอยู่ของผู้สูงอายุ	๑.จัดซื้อวัสดุอุปกรณ์ เครื่องมือ เครื่องใช้ เวชภัณฑ์ อุปกรณ์ทางการแพทย์ที่จำเป็น ๒.ตรวจสุขภาพผู้สูงอายุประจำปี ๓.สนับสนุนเบี้ยยังชีพ/ค่าตอบแทน ๔.ฝึกอบรมให้ความรู้ จัดกิจกรรมจัดการแข่งขันกีฬาประเภทต่างๆ นันทนาการ หรือนันทนาการ ๕.จัดทำสื่อประชาสัมพันธ์ต่าง ๆ ที่เกี่ยวข้อง ฯลฯ			๑,๐๐๐,๐๐๐	๑,๐๐๐,๐๐๐	๑,๐๐๐,๐๐๐	จำนวนผู้เข้าร่วมโครงการ, ร้อยละความพึงพอใจของผู้ร่วมโครงการ	ผู้สูงอายุมีสุขภาพร่างกายที่แข็งแรงขึ้น มีขวัญและกำลังใจ ในการดำเนินชีวิต	สำนักปลัดฯ

๓. ยุทธศาสตร์การพัฒนา ด้านสังคม

๓.๔ แผนงาน สังคมสงเคราะห์

ที่	โครงการ	วัตถุประสงค์	เป้าหมาย (ผลผลิตของโครงการ)	งบประมาณ					ตัวชี้วัด (KPI)	ผลที่คาดว่าจะ จะได้รับ	หน่วยงาน รับผิดชอบ หลัก
				๒๕๖๑ (บาท)	๒๕๖๒ (บาท)	๒๕๖๓ (บาท)	๒๕๖๔ (บาท)	๒๕๖๕ (บาท)			
๕	โครงการเสริมสร้างประสิทธิภาพเพื่อพัฒนาศักยภาพการปฏิบัติงานของสมาคม ชมรม ผู้สูงอายุในเขตพื้นที่จังหวัด นครปฐม	เพื่อเพิ่มพูนความรู้ ทักษะ ประสบการณ์ใหม่ ๆ แก่ ผู้สูงอายุ, สมาชิกสมาคม/ ชมรมฯ, คณะกรรมการฯ, คณะทำงาน, บุคลากร และเจ้าหน้าที่ที่เกี่ยวข้อง	๑.ฝึกอบรม สัมมนา และศึกษาดูงาน การจัดกิจกรรมต่างๆแก่ ผู้สูงอายุ, สมาชิกสมาคม/ ชมรมฯ คณะกรรมการฯ คณะทำงาน บุคลากร เจ้าหน้าที่ ๒.จัดทำสื่อประชาสัมพันธ์ต่าง ๆ ที่เกี่ยวข้อง ฯลฯ			๑,๕๐๐,๐๐๐	๑,๕๐๐,๐๐๐	๑,๕๐๐,๐๐๐	จำนวนผู้เข้าร่วมโครงการ/ ร้อยละความพึงพอใจของผู้ร่วมโครงการ	ผู้สูงอายุ,สมาชิกสมาคม ชมรม คกก. คณะทำงาน บุคลากร และเจ้าหน้าที่ฯ ได้รับประสบการณ์ใหม่ๆ นำความรู้มาปรับใช้ ในการพัฒนางาน พัฒนาตนเองและ พัฒนาอาชีพได้ดีขึ้น	สำนักปลัดฯ
๖	โครงการก่อสร้าง ปรับปรุง ซ่อมแซม อาคาร อาคารเก็บพัสดุ ครุภัณฑ์ และสิ่งก่อสร้างต่าง ๆ รวมถึงปรับภูมิทัศน์บริเวณ โดยรอบของสถานสงเคราะห์ คนชราฯ ในความรับผิดชอบ	สถานสงเคราะห์คนชราฯ จะได้มีสิ่งก่อสร้างที่สามารถใช้การและใช้ประโยชน์ได้	ก่อสร้าง ปรับปรุง และซ่อมแซม อาคาร อาคารเก็บพัสดุ อาคาร เก็บครุภัณฑ์ และสิ่งก่อสร้างต่าง ๆ รวมถึงปรับภูมิทัศน์บริเวณ โดยรอบของสถานสงเคราะห์ คนชราฯ		๑,๐๐๐,๐๐๐	๑,๐๐๐,๐๐๐	๑,๐๐๐,๐๐๐	๑,๐๐๐,๐๐๐	จำนวนโครงการ/ กิจกรรม, ร้อยละความพึงพอใจ	สถานสงเคราะห์ คนชราในจังหวัด มีสิ่งก่อสร้างที่สามารถใช้ประโยชน์ได้ ส่งผลให้การปฏิบัติงาน เป็นไปด้วยความเรียบร้อยและมี ประสิทธิภาพ	สำนักปลัดฯ กองช่าง

๓. ยุทธศาสตร์การพัฒนา ด้านสังคม

๓.๔ แผนงาน สังคมสงเคราะห์

ที่	โครงการ	วัตถุประสงค์	เป้าหมาย (ผลผลิตของโครงการ)	งบประมาณ					ตัวชี้วัด (KPI)	ผลที่คาดว่าจะได้รับ	หน่วยงาน รับผิดชอบหลัก
				๒๕๖๑ (บาท)	๒๕๖๒ (บาท)	๒๕๖๓ (บาท)	๒๕๖๔ (บาท)	๒๕๖๕ (บาท)			
๗	โครงการศูนย์ดูแลผู้สูงอายุ ประจำจังหวัดนครปฐม	เพื่อใช้เป็นสถานที่ในการ ดูแล ให้ความช่วยเหลือ ส่งเสริมคุณภาพชีวิตของ ผู้สูงอายุในพื้นที่	๑.ก่อสร้าง/จัดตั้งศูนย์ดูแล ผู้สูงอายุประจำจังหวัดนครปฐม ๒.ส่งเสริมให้ความรู้เกี่ยวกับการ ดูแลรักษาสุขภาพอย่างถูกต้อง ๓.จัดกิจกรรมต่าง ๆ เพื่อส่งเสริม คุณภาพชีวิตที่ดีแก่ผู้สูงอายุ ๔.จัดทำสื่อประชาสัมพันธ์ต่าง ๆ ที่เกี่ยวข้อง ๕.จัดหาวัสดุอุปกรณ์ ครุภัณฑ์ ต่าง ๆ ที่จำเป็น ฯลฯ			๑,๐๐๐,๐๐๐	๑,๐๐๐,๐๐๐	๑,๐๐๐,๐๐๐	จำนวนโครงการ/ กิจกรรม, ร้อยละความ พึงพอใจของ ผู้สูงอายุ	ผู้สูงอายุในจังหวัดได้รับ การพัฒนาคุณภาพชีวิต อย่างมีประสิทธิภาพ และทั่วถึงมากยิ่งขึ้น	สำนักปลัดฯ กองช่าง
๘	โครงการช่วยเหลือผู้ประสบภัย เช่น อุทกภัย วาตภัย อัคคีภัย ภัยแล้ง ตลอดจนภัยอื่น ๆ ในจังหวัด	เพื่อบรรเทาปัญหาความ เดือดร้อนให้แก่ผู้ ประสบภัยต่าง ๆ ในพื้นที่	จัดหาสิ่งของ, เครื่องใช้ในการ ยังชีพ, เครื่องอุปโภคบริโภค และอื่น ๆ รวมทั้งการให้ความ ช่วยเหลือในด้านต่าง ๆ แก่ ผู้ประสบภัย ฯลฯ	๑,๐๐๐,๐๐๐	๑,๐๐๐,๐๐๐	๑,๐๐๐,๐๐๐	๑,๐๐๐,๐๐๐	๑,๐๐๐,๐๐๐	จำนวนผู้ ประสบภัยที่ ได้รับการ ช่วยเหลือ	ประชาชนได้รับความ ช่วยเหลือและบรรเทา ความเดือดร้อนได้อย่าง ทันท่วงที	สำนักปลัดฯ กองช่าง

๓. ยุทธศาสตร์การพัฒนา ด้านสังคม

๓.๔ แผนงาน สังคมสงเคราะห์

ที่	โครงการ	วัตถุประสงค์	เป้าหมาย (ผลผลิตของโครงการ)	งบประมาณ					ตัวชี้วัด (KPI)	ผลที่คาดว่าจะได้รับ	หน่วยงาน รับผิดชอบหลัก
				๒๕๖๑ (บาท)	๒๕๖๒ (บาท)	๒๕๖๓ (บาท)	๒๕๖๔ (บาท)	๒๕๖๕ (บาท)			
๙	โครงการช่วยเหลือ/สงเคราะห์ผู้พิการ (ทุพพลภาพ) ผู้ยากไร้ ผู้ด้อยโอกาส และผู้ได้รับความเดือดร้อนในจังหวัด	เพื่อส่งเสริม ค้ำครองและให้ความช่วยเหลือแก่ผู้พิการ (ทุพพลภาพ) ผู้ยากไร้ ผู้ด้อยโอกาสและผู้ได้รับความเดือดร้อน	๑.จัดตั้งศูนย์รับเรื่องร้องทุกข์ฯ เพื่อเป็นช่องทางในการช่วยเหลือผู้พิการ (ทุพพลภาพ) ผู้ยากไร้ ผู้ด้อยโอกาส และผู้ได้รับความเดือดร้อน ๒.จัดหาสิ่งของ วัสดุ อุปกรณ์ เครื่องมือเครื่องใช้ และครุภัณฑ์ต่าง ๆ ๓.จัดทำสื่อประชาสัมพันธ์ต่าง ๆ ที่เกี่ยวข้อง ๔.จัดกิจกรรม ส่งเสริมให้ความรู้ด้านต่าง ๆ ฯลฯ	๗๐๐,๐๐๐	๗๐๐,๐๐๐	๗๐๐,๐๐๐	๗๐๐,๐๐๐	๗๐๐,๐๐๐	จำนวนผู้เข้ารับบริการ/โครงการ/กิจกรรม	ประชาชนกลุ่มเป้าหมายในจังหวัดได้รับความใส่ใจ ดูแล และมีช่องทางในการให้ความช่วยเหลือและแก้ไขปัญหาต่าง ๆ	สำนักปลัดฯ
๑๐	โครงการสงเคราะห์ผู้ประสบภัยจากการเป็นพลเมืองดี ผู้ยากไร้ ผู้พิการ ผู้ด้อยโอกาส และผู้ได้รับความเดือดร้อนในพื้นที่	เพื่อให้ความช่วยเหลือแก่ผู้ประสบภัยจากการเป็นพลเมืองดี ผู้ยากไร้ ผู้พิการ ผู้ด้อยโอกาส และผู้ได้รับความเดือดร้อน	จัดหาสิ่งของ เครื่องใช้ในการยังชีพ เครื่องอุปโภคบริโภค ค่าใช้จ่ายอื่น ๆ ในการให้ความช่วยเหลือ	๕๐๐,๐๐๐	๕๐๐,๐๐๐	๕๐๐,๐๐๐	๕๐๐,๐๐๐	๕๐๐,๐๐๐	จำนวนผู้ได้รับความช่วยเหลือ	กลุ่มเป้าหมายได้รับการช่วยเหลือ เยียวยา มีคุณภาพชีวิตที่ดีขึ้น	สำนักปลัดฯ

๓. ยุทธศาสตร์การพัฒนา ด้านสังคม

๓.๔ แผนงาน สังคมสงเคราะห์

ที่	โครงการ	วัตถุประสงค์	เป้าหมาย (ผลผลิตของโครงการ)	งบประมาณ					ตัวชี้วัด (KPI)	ผลที่คาดว่าจะได้รับ	หน่วยงาน รับผิดชอบหลัก
				๒๕๖๑ (บาท)	๒๕๖๒ (บาท)	๒๕๖๓ (บาท)	๒๕๖๔ (บาท)	๒๕๖๕ (บาท)			
๑๑	โครงการฝึกอบรมสัมมนา คนพิการจังหวัดนครปฐม	๑.เพื่อสนับสนุน/ขยายผล ให้ชุมชน/องค์กรท้องถิ่น มีส่วนร่วมในการ ช่วยเหลือคนพิการ ๒.เพื่อฝึกทักษะตามแนวคิด การดำรงชีวิตอิสระของ คนพิการให้แก่คนพิการ และคนในชุมชน ๓.พัฒนาคุณภาพชีวิตของ กลุ่มคนพิการในพื้นที่	๑.จัดฝึกอบรมสัมมนาให้ความรู้ ทักษะวิชาชีพ การดำเนินชีวิต แก่กลุ่มคนพิการต่าง ๆ ในพื้นที่ ๒.จัดทำสื่อประชาสัมพันธ์ต่าง ๆ ๓.สนับสนุนการจัดกิจกรรมของ กลุ่มคนพิการต่าง ๆ เพื่อพัฒนา คุณภาพชีวิต และสร้างความ เข้มแข็ง ฯลฯ	๑,๕๐๐,๐๐๐	๑,๕๐๐,๐๐๐	๑,๕๐๐,๐๐๐	๑,๕๐๐,๐๐๐	๑,๕๐๐,๐๐๐	จำนวนโครงการ ผู้เข้าร่วม โครงการ, ร้อยละความ พึงพอใจ	กลุ่มคนพิการมีขวัญ กำลังใจ และมี คุณภาพชีวิตที่ดีขึ้น ทุกภาคส่วนมีส่วนร่วม ในการพัฒนา	สำนักปลัดฯ
๑๒	โครงการเยี่ยมเยียนผู้สูงอายุ/ ผู้พิการ จังหวัดนครปฐม	เพื่อสร้างขวัญกำลังใจ ให้แก่ผู้สูงอายุ	๑.ออกพื้นที่เยี่ยมเยียนผู้สูงอายุ และผู้พิการ ในพื้นที่ ๒.สนับสนุนการจัดงาน/กิจกรรม และให้ความช่วยเหลือตามโครงการ ๓.จัดทำสื่อประชาสัมพันธ์เพื่อ ส่งเสริมให้ประชาชนเห็นคุณค่า และความสำคัญของผู้สูงอายุ ผู้พิการ ฯลฯ	๒๐๐,๐๐๐	๒๐๐,๐๐๐	๒๐๐,๐๐๐	๒๐๐,๐๐๐	๒๐๐,๐๐๐	จำนวนครั้งที่ ออกพื้นที่, ร้อยละความ พึงพอใจของ กลุ่มเป้าหมาย	ผู้สูงอายุ ผู้พิการ มี ขวัญกำลังใจที่ดี ในดำเนินชีวิต	สำนักปลัดฯ

๓. ยุทธศาสตร์การพัฒนา ด้านสังคม

๓.๔ แผนงาน สังคมสงเคราะห์

ที่	โครงการ	วัตถุประสงค์	เป้าหมาย (ผลผลิตของโครงการ)	งบประมาณ					ตัวชี้วัด (KPI)	ผลที่คาดว่าจะได้รับ	หน่วยงาน รับผิดชอบหลัก
				๒๕๖๑ (บาท)	๒๕๖๒ (บาท)	๒๕๖๓ (บาท)	๒๕๖๔ (บาท)	๒๕๖๕ (บาท)			
๑๓	โครงการวันสตรีสากลจังหวัดนครปฐม/ งานวันคนพิการสากลจังหวัดนครปฐม	เพื่อพัฒนาศักยภาพของกลุ่มสตรี/ คนพิการจังหวัดนครปฐม	๑.ฝึกอบรม จัดกิจกรรมต่าง ๆ ให้แก่กลุ่มสตรี คนพิการในพื้นที่ ๒.จัดทำสื่อประชาสัมพันธ์ต่าง ๆ ที่เกี่ยวข้อง ฯลฯ			๘๐๐,๐๐๐	๘๐๐,๐๐๐	๘๐๐,๐๐๐	จำนวนโครงการ/กิจกรรมและผู้เข้าร่วมฯ	กลุ่มสตรี/กลุ่มผู้พิการ มีความเข้มแข็งและช่วยกันใส่ใจในการดำรงชีวิต	สำนักปลัดฯ
๑๔	โครงการส่งเสริมสิทธิมนุษยชนด้านความมั่นคงทางสังคม	เพื่อพัฒนาและส่งเสริมสิทธิมนุษยชนด้านความมั่นคงทางสังคม	๑.ฝึกอบรม/สัมมนา/จัดกิจกรรมเพื่อส่งเสริมหลักสิทธิมนุษยชนด้านความมั่นคงทางสังคม ให้ความรู้เกี่ยวกับสิทธิ หน้าที่ต่าง ๆ อาทิ เด็ก สตรี ผู้สูงอายุ คนพิการ ผู้ติดเชื้อ เอชไอวี กลุ่มผู้ใช้แรงงาน กลุ่มเหยื่อ/ผู้เสียหาย ฯลฯ ๒.จัดทำสื่อประชาสัมพันธ์ต่าง ๆ ที่เกี่ยวข้องตามโครงการ ๓.ก่อสร้าง ปรับปรุง ซ่อมแซม จัดหา และพัฒนาสถานที่ สิ่งอำนวยความสะดวก และสภาพแวดล้อมให้มีคุณภาพ ฯลฯ			๒๐๐,๐๐๐	๒๐๐,๐๐๐	๒๐๐,๐๐๐	จำนวนโครงการ/กิจกรรมและผู้เข้าร่วมฯ	การพัฒนาคุณภาพชีวิตของประชาชน มีประสิทธิภาพ และสอดคล้องกับหลักสิทธิมนุษยชน	สำนักปลัดฯ

๓. ยุทธศาสตร์การพัฒนา ด้านสังคม

๓.๔ แผนงาน สังคมสงเคราะห์

ที่	โครงการ	วัตถุประสงค์	เป้าหมาย (ผลผลิตของโครงการ)	งบประมาณ					ตัวชี้วัด (KPI)	ผลที่คาดว่าจะได้รับ	หน่วยงาน รับผิดชอบหลัก
				๒๕๖๑ (บาท)	๒๕๖๒ (บาท)	๒๕๖๓ (บาท)	๒๕๖๔ (บาท)	๒๕๖๕ (บาท)			
๑๕	โครงการศูนย์ช่วยเหลือประชาชนของ อบจ.นครปฐม	๑.เป็นช่องทางในการรับเรื่องช่วยเหลือประชาชนในพื้นที่ ๒.แก้ไขปัญหาและบรรเทาความเดือดร้อนให้ประชาชน	๑.จัดตั้งศูนย์ช่วยเหลือประชาชนของ อบจ. ๒.ออกพื้นที่สำรวจ และให้ความช่วยเหลือประชาชนตามอำนาจหน้าที่ ๓.จัดทำสื่อประชาสัมพันธ์ต่าง ๆ ตามโครงการ ๔.จัดกิจกรรม ส่งเสริมการมีส่วนร่วม และให้ความรู้ความเข้าใจแก่ประชาชน ฯลฯ	๒๐๐,๐๐๐	๒๐๐,๐๐๐	๒๐๐,๐๐๐	๒๐๐,๐๐๐	๒๐๐,๐๐๐	จำนวนเรื่องที่ได้รับการร้องขอ, ร้อยละความพึงพอใจของประชาชน	ประชาชนได้รับการช่วยเหลือและแก้ไขปัญหาความเดือดร้อน ทำให้มีคุณภาพชีวิตที่ดีขึ้น	สำนักปลัดฯ
๑๖	โครงการพัฒนาอาชีพผู้สูงอายุอำเภอสามพราน จังหวัดนครปฐม	๑.เพื่อให้ผู้สูงอายุเห็นคุณค่าในตนเอง ๒.เพื่อสร้างความเข้มแข็งในการพัฒนาอาชีพและสามารถนำไปต่อยอดในพื้นที่อื่นได้	จัดกิจกรรม ฝึกอบรมให้ความรู้ทั้งภาคทฤษฎีและภาคปฏิบัติ รวมถึงจัดทำสื่อประชาสัมพันธ์ต่าง ๆ ที่เกี่ยวข้อง		๖๕,๐๐๐	๖๕,๐๐๐	๖๕,๐๐๐	๖๕,๐๐๐	จำนวนผู้เข้าร่วมโครงการ	ผู้สูงอายุได้รับความรู้ และทักษะในการพัฒนาอาชีพ สามารถพึ่งพาตนเองได้	สำนักปลัดฯ

๓. ยุทธศาสตร์การพัฒนา ด้านสังคม

๓.๔ แผนงาน สังคมสงเคราะห์

ที่	โครงการ	วัตถุประสงค์	เป้าหมาย (ผลผลิตของโครงการ)	งบประมาณ					ตัวชี้วัด (KPI)	ผลที่คาดว่าจะได้รับ	หน่วยงาน รับผิดชอบหลัก
				๒๕๖๑ (บาท)	๒๕๖๒ (บาท)	๒๕๖๓ (บาท)	๒๕๖๔ (บาท)	๒๕๖๕ (บาท)			
๑๗	โครงการมหกรรมรวมพลัง รวมน้ำใจ ผู้สูงวัย จังหวัดนครปฐม	เพื่ออนุรักษ์ ฟื้นฟู ประเพณี วัฒนธรรม และภูมิปัญญาของ บรรพชนให้กลับมา มีคุณค่าและไม่สูญหาย	จัดกิจกรรม จัดนิทรรศการแสดงผลงาน สาธิตการดูแลสุขภาพ ผู้สูงวัยด้วยภูมิปัญญาแผนโบราณ จัดแสดงวัฒนธรรม ประเพณี วิถีชีวิตย้อนยุค ฯลฯ		๒๐๐,๐๐๐	๒๐๐,๐๐๐	๒๐๐,๐๐๐	๒๐๐,๐๐๐	จำนวนผู้เข้าร่วม โครงการ	๑.ผู้สูงอายุมีขวัญ กำลังใจ และเห็น คุณค่าในตนเอง ๒.ผู้สูงอายุได้ฟื้นฟู ประเพณี วัฒนธรรม และภูมิปัญญาของ บรรพชนไม่ให้ สูญหายไป	สำนักปลัดฯ
๑๘	โครงการเพิ่มศักยภาพเครือข่าย ผู้สูงอายุ อำเภอสามพราน จังหวัดนครปฐม	๑.เพื่อให้ผู้สูงอายุมีสุขภาพ ร่างกายที่สมบูรณ์ แข็งแรง ๒.เพื่อให้ผู้สูงอายุได้รับความ รู้ความเข้าใจในการ ดูแลสุขภาพอย่างถูกต้อง สามารถนำไปต่อยอด ให้กับผู้สูงอายุในพื้นที่อื่นได้	จัดกิจกรรม ฝึกอบรมให้ความรู้ ความเข้าใจ แก่ผู้สูงอายุในพื้นที่ รวมถึงจัดทำสื่อประชาสัมพันธ์ ต่าง ๆ ที่เกี่ยวข้อง		๖๕,๐๐๐	๖๕,๐๐๐	๖๕,๐๐๐	๖๕,๐๐๐	จำนวนผู้เข้าร่วม โครงการ	ผู้สูงอายุมีสุขภาพ ร่างกายและจิตใจ ที่สมบูรณ์แข็งแรง สามารถนำความรู้ ไปใช้ประโยชน์ และ ขยายผลไปยัง ผู้สูงอายุในพื้นที่อื่นได้	สำนักปลัดฯ

๓. ยุทธศาสตร์การพัฒนา ด้านสังคม

๓.๔ แผนงาน สังคมสงเคราะห์

ที่	โครงการ	วัตถุประสงค์	เป้าหมาย (ผลผลิตของโครงการ)	งบประมาณ					ตัวชี้วัด (KPI)	ผลที่คาดว่าจะได้รับ	หน่วยงาน รับผิดชอบหลัก
				๒๕๖๑ (บาท)	๒๕๖๒ (บาท)	๒๕๖๓ (บาท)	๒๕๖๔ (บาท)	๒๕๖๕ (บาท)			
๑๙	โครงการอบรมจิตอาสาสมาคมผู้สูงอายุอำเภอสามพราน จังหวัดนครปฐม	๑.เพื่อจัดหาผู้สนใจเป็นจิตอาสาสมาคมเข้าช่วยในการให้บริการแก่ผู้มารับบริการจากโรงพยาบาล ๒.เพื่อเสริมสร้างการให้บริการโดยภาคประชาชนสร้างภาพลักษณ์ที่ดีระหว่างภาครัฐและภาคประชาชน	จัดฝึกอบรมให้ความรู้ ความเข้าใจ แก่จิตอาสาผู้เข้าร่วมโครงการจัดกิจกรรมอื่น ๆ ที่เกี่ยวข้อง เพื่อช่วยดูแลผู้ป่วย ผู้สูงอายุ ที่มาโรงพยาบาลให้ได้รับความสะดวกมากขึ้น			๑๐๐,๐๐๐	๑๐๐,๐๐๐	๑๐๐,๐๐๐	จำนวนผู้เข้าร่วมโครงการ	๑.ท้องถิ่นมีเครือข่ายจิตอาสาที่พร้อมให้การช่วยเหลือผู้มารับบริการในพื้นที่ ๒.เครือข่ายจิตอาสา มีศักยภาพในการปฏิบัติงาน สามารถนำไปขยายผลต่อไปได้	สำนักปลัดฯ (ประชาคม)
๒๐	โครงการฟื้นฟูภูมิปัญญาท้องถิ่น	เพื่ออนุรักษ์ ฟื้นฟู วัฒนธรรม ภูมิปัญญา ท้องถิ่นดั้งเดิมของชุมชนให้คงอยู่คู่สังคมไทยปัจจุบัน	๑.จัดกิจกรรม จัดนิทรรศการแสดงผลงานต่าง ๆ ที่ได้จากภูมิปัญญาท้องถิ่น การแสดงวัฒนธรรมพื้นบ้าน วิถีชีวิตย้อนยุค ฯลฯ ๒.ฝึกอบรมให้ความรู้เกี่ยวกับภูมิปัญญาท้องถิ่นของชุมชนแก่ประชาชนทั่วไป ๓.จัดทำสื่อประชาสัมพันธ์อื่น ๆ ที่เกี่ยวข้อง ฯลฯ			๒๐๐,๐๐๐	๒๐๐,๐๐๐	๒๐๐,๐๐๐	จำนวนผู้เข้าร่วมโครงการ	๑.ผู้สูงอายุมีขวัญกำลังใจ และเห็นคุณค่าในตนเอง ๒.ผู้สูงอายุได้ฟื้นฟู ประเพณี วัฒนธรรม และภูมิปัญญาของบรรพชนไม่สูญหายไป	สำนักปลัดฯ (ประชาคม)

๓. ยุทธศาสตร์การพัฒนา ด้านสังคม

๓.๔ แผนงาน สังคมสงเคราะห์

ที่	โครงการ	วัตถุประสงค์	เป้าหมาย (ผลผลิตของโครงการ)	งบประมาณ					ตัวชี้วัด (KPI)	ผลที่คาดว่าจะได้รับ	หน่วยงาน รับผิดชอบหลัก
				๒๕๖๑ (บาท)	๒๕๖๒ (บาท)	๒๕๖๓ (บาท)	๒๕๖๔ (บาท)	๒๕๖๕ (บาท)			
๒๑	โครงการสูงวัยสุขภาพดี ซีวีมีสุข ของสถานสงเคราะห์คนชราฯ	-เพื่อให้ผู้สูงอายุมีสุขภาพ กายและจิตใจดีขึ้น -เพื่อสร้างความรักความ สามัคคีในหมู่คณะ -เพื่อให้ผู้สูงอายุเห็นคุณค่า ในตนเอง และอยู่ในสังคม อย่างมีความสุข	จัดกิจกรรมต่าง ๆ เพื่อส่งเสริม สนับสนุนคุณภาพชีวิต ทั้งทาง ร่างกายและจิตใจของผู้สูงอายุ		๑๐๐,๐๐๐	๑๐๐,๐๐๐	๑๐๐,๐๐๐	๑๐๐,๐๐๐	จำนวนผู้เข้าร่วม โครงการ/ กิจกรรม ผู้สูงอายุมี สุขภาพกายใจ ดีขึ้น	ผู้สูงอายุมีขวัญและ กำลังใจ มีคุณภาพชีวิต ที่ดี	สำนักปลัดฯ
๒๒	โครงการบำบัดและฟื้นฟูรักษา สภาพจิตใจของผู้สูงอายุ	เพื่อให้ผู้สูงอายุได้รับการ บำบัด ฟื้นฟูสภาพจิตใจ และอารมณ์ ให้สามารถ อยู่ในสังคมได้อย่างเป็น ปกติสุข	จัดกิจกรรมต่าง ๆ เพื่อบำบัด และฟื้นฟูสภาพจิตใจผู้สูงอายุ ในสถานสงเคราะห์คนชราฯ			๖๔,๐๐๐	๖๔,๐๐๐	๖๔,๐๐๐	จำนวนผู้เข้าร่วม โครงการ	ผู้สูงอายุมีสุขภาพ ร่างกายและจิตใจ ที่ดีขึ้น	สำนักปลัดฯ สธ. ๒ แห่ง
๒๓	โครงการออกกำลังกายเพื่อ สุขภาพ (รำไม้พลอง) ของ ผู้สูงอายุในสถานสงเคราะห์ คนชราฯ	เพื่อส่งเสริมให้ผู้สูงอายุได้ ออกกำลังกายที่เหมาะสม กับวัย ทำให้มีสุขภาพ ร่างกายที่แข็งแรง	จัดกิจกรรมรำไม้พลอง ให้กับ ผู้สูงอายุในสถานสงเคราะห์ คนชราฯ			๗,๒๐๐	๗,๒๐๐	๗,๒๐๐	จำนวนผู้เข้าร่วม โครงการ	ผู้สูงอายุมีสุขภาพ ร่างกายดีขึ้น ลดความ เสี่ยงต่อการเกิดโรค	สธ. หลวงพ่อบึง

๓. ยุทธศาสตร์การพัฒนา ด้านสังคม

๓.๔ แผนงาน สังคมสงเคราะห์

ที่	โครงการ	วัตถุประสงค์	เป้าหมาย (ผลผลิตของโครงการ)	งบประมาณ					ตัวชี้วัด (KPI)	ผลที่คาดว่าจะได้รับ	หน่วยงาน รับผิดชอบหลัก
				๒๕๖๑ (บาท)	๒๕๖๒ (บาท)	๒๕๖๓ (บาท)	๒๕๖๔ (บาท)	๒๕๖๕ (บาท)			
๒๔	โครงการพระธรรมะเดลิเวอรี่	๑. เพื่อส่งเสริมให้ผู้สูงอายุได้รับฟังและเข้าถึงหลักธรรมทางพระพุทธศาสนา อันเป็นเครื่องยึดเหนี่ยวจิตใจและนำไปเป็นแนวทางในการดำเนินชีวิตได้อย่างมีความสุข ๒. เพื่อให้ผู้สูงอายุสามารถนำหลักธรรมไปปรับใช้ในการอยู่ร่วมกันในสถานสงเคราะห์ฯ ได้อย่างปรกติสุข	จัดกิจกรรมให้ผู้สูงอายุ เช่น การฟังเทศน์ฟังธรรม การเข้าค่ายปฏิบัติธรรม นั่งสมาธิ ฯลฯ รวมถึงค่าใช้จ่ายต่าง ๆ ในการประกอบกิจกรรม และจัดเลี้ยงผู้เข้าร่วมโครงการ			๑๐,๘๐๐	๑๐,๘๐๐	๑๐,๘๐๐	จำนวนผู้เข้าร่วมโครงการ	ผู้สูงอายุมีเครื่องยึดเหนี่ยวจิตใจที่ดี สามารถดำรงชีวิตได้อย่างมีความสุข และเข้าใจถึงสัจธรรมของชีวิต	สท.นครปฐม
๒๕	โครงการธรรมะเพื่อผู้สูงอายุ	๑. เพื่อให้ผู้สูงอายุได้ร่วมกันทำนุบำรุง สืบสานพระพุทธศาสนาให้คงอยู่คู่คนไทย ๒. เพื่อให้ผู้สูงอายุได้นำหลักคำสอนของพระพุทธศาสนา มาใช้ในชีวิตประจำวัน	จัดกิจกรรมทางพุทธศาสนา การใส่บาตร รับฟังการเทศน์ การบรรยายธรรม การสวดมนต์ การนั่งสมาธิ การฝึกกรรมฐาน ฯลฯ	-	-	-	-	-	จำนวนผู้เข้าร่วมโครงการ/กิจกรรม	ผู้สูงอายุมีส่วนร่วมในการทำนุบำรุงศาสนา และสามารถนำหลักคำสอนไปใช้ให้เกิดประโยชน์ในชีวิตประจำวันได้อย่างมีความสุข	สท. หลวงพ่เป็น

๓. ยุทธศาสตร์การพัฒนา ด้านสังคม

๓.๔ แผนงาน สังคมสงเคราะห์

ที่	โครงการ	วัตถุประสงค์	เป้าหมาย (ผลผลิตของโครงการ)	งบประมาณ					ตัวชี้วัด (KPI)	ผลที่คาดว่าจะ ได้รับ	หน่วยงาน รับผิดชอบ หลัก
				๒๕๖๑ (บาท)	๒๕๖๒ (บาท)	๒๕๖๓ (บาท)	๒๕๖๔ (บาท)	๒๕๖๕ (บาท)			
๒๖	โครงการอาชีพบำบัดผู้สูงอายุ	๑.เพื่อให้ผู้สูงอายุเห็นคุณค่า ในตนเอง ส่งเสริมใช้เวลา ว่างให้เกิดประโยชน์ ๒.เป็นการส่งเสริมอาชีพและ สร้างรายได้ให้แก่ผู้สูงอายุ	จัดหากิจกรรมตามความสมัครใจ ของผู้สูงอายุ เพื่อเป็นสื่อในการ บำบัดฟื้นฟูสมรรถภาพที่เหมาะสม กับตนเอง เช่น การฝึกทำการ เกษตร งานฝีมือ งานประดิษฐ์ สิ่งต่าง ๆ ฯลฯ	-	-	-	-	-	จำนวน ผู้เข้าร่วม โครงการ/ กิจกรรม	-ผู้สูงอายุเห็นคุณค่า และมีความ ภาคภูมิใจในตนเอง -ผู้สูงอายุมีสุขภาพ กายใจที่ดี มีอาชีพ และรายได้เป็นของ ตนเอง	สส.๒แห่ง
27	โครงการศึกษาดูงานของผู้สูงอายุ สถานสงเคราะห์คนชรา	๑.เพื่อให้ผู้สูงอายุได้เรียนรู้ นอกสถานที่จากสภาพ แวดล้อมจริง ทำให้ได้รับ ความรู้และประสบการณ์จาก แหล่งท่องเที่ยวที่หลากหลาย สามารถรู้เท่าทันเหตุการณ์ บ้านเมือง ๒.เพื่อให้ผู้สูงอายุปรับเปลี่ยน บรรยากาศ ซึ่งจะให้มี สุขภาพร่างกายและจิตใจที่ดีขึ้น ๓.เพื่อให้ผู้สูงอายุได้รับ ประสบการณ์และความรู้ใหม่ๆ และได้แลกเปลี่ยนความคิดเห็น สามารถนำไปปรับใช้ในการ ดำเนินชีวิตประจำวันให้มี คุณค่าและมีความสุข	ฝึกอบรมให้ความรู้ ความเข้าใจ แก่ผู้สูงอายุ และจัดกิจกรรม ศึกษาดูงานนอกสถานที่	-	-	-	-	-	จำนวน ผู้เข้าร่วม โครงการ/ กิจกรรม	ผู้สูงอายุได้เรียนรู้ นอกสถานที่ ได้รับ ความรู้ ประสบการณ์ แลกเปลี่ยนความคิดเห็น ส่งผลให้ผู้สูงอายุมี สุขภาพร่างกายและ สภาพจิตใจที่ดีขึ้น	สส.2แห่ง

๓. ยุทธศาสตร์การพัฒนา ด้านสังคม

๓.๔ แผนงาน สังคมสงเคราะห์

ที่	โครงการ	วัตถุประสงค์	เป้าหมาย (ผลผลิตของโครงการ)	งบประมาณ					ตัวชี้วัด (KPI)	ผลที่คาดว่าจะ ได้รับ	หน่วยงาน รับผิดชอบ หลัก
				๒๕๖๑ (บาท)	๒๕๖๒ (บาท)	๒๕๖๓ (บาท)	๒๕๖๔ (บาท)	๒๕๖๕ (บาท)			
28	โครงการวันสงฆ์ปีเก่า ต้อนรับปีใหม่ของสถานสงเคราะห์ คนชราฯ	เพื่อสร้างขวัญกำลังใจให้ ผู้สูงอายุและเจ้าหน้าที่ เป็นการสร้างความรัก ความสัมพันธ์อันดีร่วมกัน	จัดกิจกรรมนันทนาการ สันทนาการต่าง ๆ เนื่องใน วันสงฆ์ปีเก่า-ต้อนรับปีใหม่ แก่ผู้สูงอายุและเจ้าหน้าที่	-	-	-	-	-	จำนวน ผู้เข้าร่วม โครงการ/ กิจกรรม	ผู้สูงอายุเกิดความรัก ความสัมพันธ์อันดี มีขวัญและกำลังใจ ในการปฏิบัติหน้าที่	สท.2แห่ง
29	โครงการสืบสานประเพณี ลอยกระทงของสถานสงเคราะห์ คนชราฯ	เพื่อให้ผู้สูงอายุได้ร่วมกัน สืบสานและอนุรักษ์ ประเพณีอันดีงามให้คงอยู่คู่ สังคมไทย	จัดกิจกรรมวันลอยกระทง แก่ผู้สูงอายุในสถานสงเคราะห์ฯ	-	-	-	-	-	จำนวน ผู้เข้าร่วม โครงการ/ กิจกรรม	ผู้สูงอายุมีส่วนร่วม ในการสืบสาน อนุรักษ์ประเพณี ลอยกระทงร่วมกัน เกิดความรักความ สัมพันธ์ที่ดีต่อกัน	สท.2แห่ง
30	โครงการสืบสานประเพณี สงกรานต์ และรดน้ำขอพร ผู้สูงอายุของสถานสงเคราะห์ คนชราฯ	๑.เพื่อเป็นการแสดงออกถึง ความเคารพ และความ กตัญญูทวนเวทีต่อผู้สูงอายุ ๒.เป็นการสืบสานและ อนุรักษ์ประเพณีไทยอัน ดีงามให้คงอยู่คู่สังคมไทย	จัดกิจกรรมวันสงกรานต์และ รดน้ำขอพรผู้สูงอายุ ในสถานสงเคราะห์ฯ	-	-	-	-	-	จำนวน ผู้เข้าร่วม โครงการ/ กิจกรรม	๑.ข้าราชการและ บุคลากรได้ร่วมกัน แสดงออกถึงความ เคารพและความ กตัญญูทวนเวทีต่อ ผู้สูงอายุและ ผู้มีพระคุณ ๒.มีส่วนร่วมในการ อนุรักษ์สืบสาน ประเพณีไทยที่ดีงาม	สท.2แห่ง

๓. ยุทธศาสตร์การพัฒนา ด้านสังคม

๓.๔ แผนงาน สังคมสงเคราะห์

ที่	โครงการ	วัตถุประสงค์	เป้าหมาย (ผลผลิตของโครงการ)	งบประมาณ					ตัวชี้วัด (KPI)	ผลที่คาดว่าจะได้รับ	หน่วยงาน รับผิดชอบหลัก
				๒๕๖๑ (บาท)	๒๕๖๒ (บาท)	๒๕๖๓ (บาท)	๒๕๖๔ (บาท)	๒๕๖๕ (บาท)			
๓๑	โครงการอาชีพบำบัดผู้สูงอายุ ในพื้นที่จังหวัดนครปฐม	เพื่อส่งเสริมอาชีพ เป็นการสร้างงาน สร้างรายได้ และใช้เวลา ว่างให้เกิดประโยชน์แก่ ผู้สูงอายุ	๑. ฝึกอบรมสัมมนา และ ศึกษาดูงาน เพื่อพัฒนา ส่งเสริม ทักษะในการสร้างงาน สร้างรายได้ ๒. จัดทำสื่อประชาสัมพันธ์ เช่น แผ่นพับ เอกสาร ฯลฯ ๓. ค่าตอบแทนวิทยากร , ค่าตอบแทนต่าง ๆ และ ค่าใช้จ่ายอื่น ๆ ที่จำเป็นตาม โครงการ ๔.จัดกิจกรรมต่าง ๆ ตามโครงการ ฯลฯ	-	-	-	-	-	จำนวนผู้เข้าร่วม โครงการ	ผู้สูงอายุมืออาชีพ และมีรายได้เสริม จากการใช้เวลาว่าง ให้มีประโยชน์ ตลอดจนเป็น การผ่อนคลาย ความเหงา และ ความตึงเครียด	สภ.2แห่ง
๓๒	โครงการวันพ่อแห่งชาติ/ วันชาติ ของสถานสงเคราะห์คนชราฯ	เพื่อเทิดพระเกียรติ และ แสดงออกถึงความ จงรักภักดีต่อสถาบัน พระมหากษัตริย์	ทำบุญเลี้ยงพระ จัดกิจกรรมต่างๆ เนื่องในวันพ่อแห่งชาติ/วันชาติ ของสถานสงเคราะห์คนชราฯ	-	-	-	-	-	จำนวนผู้เข้าร่วม โครงการ	ผู้สูงอายุได้ร่วมกัน แสดงความจงรักภักดี ต่อสถาบัน พระมหากษัตริย์ เกิดความรัก ความ สามัคคีและความ สัมพันธ์อันดีร่วมกัน	สำนักปลัดฯ

๓. ยุทธศาสตร์การพัฒนา ด้านสังคม

๓.๔ แผนงาน สังคมสงเคราะห์

ที่	โครงการ	วัตถุประสงค์	เป้าหมาย (ผลผลิตของโครงการ)	งบประมาณ					ตัวชี้วัด (KPI)	ผลที่คาดว่าจะได้รับ	หน่วยงาน รับผิดชอบหลัก
				๒๕๖๑ (บาท)	๒๕๖๒ (บาท)	๒๕๖๓ (บาท)	๒๕๖๔ (บาท)	๒๕๖๕ (บาท)			
๓๓	โครงการวันแม่แห่งชาติ ของสถานสงเคราะห์คนชราฯ	เพื่อเทิดพระเกียรติ และ แสดงออกถึงความ จงรักภักดีต่อสถาบัน พระมหากษัตริย์	ทำบุญเลี้ยงพระ จัดกิจกรรมต่างๆ เนื่องในวันแม่แห่งชาติ ของสถานสงเคราะห์คนชราฯ	-	-	-	-	-	จำนวนผู้เข้าร่วม โครงการ	ผู้สูงอายุได้ร่วมกัน แสดงความจงรักภักดี ต่อสถาบัน พระมหากษัตริย์ เกิดความรัก ความ สามัคคีและความ สัมพันธ์อันดีร่วมกัน	สำนักปลัดฯ
๓๔	โครงการวันเฉลิมพระชนมพรรษา พระบาทสมเด็จพระปรเมนท รามธิบดีศรีสินทรมหาวชิรา- ลงกรณ์ พระวชิรเกล้าเจ้าอยู่หัว	เพื่อเทิดพระเกียรติ และ แสดงออกถึงความ จงรักภักดีต่อสถาบัน พระมหากษัตริย์	ทำบุญเลี้ยงพระ จัดกิจกรรมต่างๆ เนื่องในวันเฉลิมพระชนมพรรษาฯ	-	-	-	-	-	จำนวนผู้เข้าร่วม โครงการ	ผู้สูงอายุได้ร่วมกัน แสดงความจงรักภักดี ต่อสถาบัน พระมหากษัตริย์ เกิดความรัก ความ สามัคคีและความ สัมพันธ์อันดีร่วมกัน	สำนักปลัดฯ
๓๕	โครงการวันเฉลิมพระชนมพรรษา สมเด็จพระนางเจ้าสุทิดาพัช รสุธาพิมลลักษณ พระบรมราชินี	เพื่อเทิดพระเกียรติ และ แสดงออกถึงความ จงรักภักดีต่อสถาบัน พระมหากษัตริย์	ทำบุญเลี้ยงพระ จัดกิจกรรมต่างๆ เนื่องในวันแม่แห่งชาติ ของสถานสงเคราะห์คนชราฯ	-	-	-	-	-	จำนวนผู้เข้าร่วม โครงการ	ผู้สูงอายุได้ร่วมกัน แสดงความจงรักภักดี ต่อสถาบัน พระมหากษัตริย์ เกิดความรัก ความ สามัคคีและความ สัมพันธ์อันดีร่วมกัน	สำนักปลัดฯ

๓. ยุทธศาสตร์การพัฒนา ด้านสังคม

๓.๔ แผนงาน สังคมสงเคราะห์

ที่	โครงการ	วัตถุประสงค์	เป้าหมาย (ผลผลิตของโครงการ)	งบประมาณ					ตัวชี้วัด (KPI)	ผลที่คาดว่าจะได้รับ	หน่วยงาน รับผิดชอบหลัก
				๒๕๖๑ (บาท)	๒๕๖๒ (บาท)	๒๕๖๓ (บาท)	๒๕๖๔ (บาท)	๒๕๖๕ (บาท)			
๓๖	โครงการวันผู้สูงอายุแห่งชาติ ของสถานสงเคราะห์คนชราฯ	เพื่อรณรงค์ให้สังคม และประชาชนเห็นคุณค่า ของผู้สูงอายุ และ แสดงออกถึงความกตัญญู กตเวทิต่อผู้มีพระคุณ	ทำบุญเลี้ยงพระ จัดกิจกรรมต่างๆ เนื่องในงานวันผู้สูงอายุแห่งชาติ	-	-	-	-	-	จำนวนผู้เข้าร่วม โครงการ	ผู้สูงอายุมีขวัญและ กำลังใจ เห็นคุณค่า ในตนเอง และอยู่ใน สังคมได้อย่างมี ความสุข	สอ.๒แห่ง
๓๗	โครงการปันน้ำใจให้ชุมชน	๑.เพื่อให้ผู้สูงอายุได้ออกไป ทำกิจกรรมเพื่อช่วยเหลือ สังคม ๒.เพื่อนำเครื่องอุปโภคที่ ได้รับบริจาคเกินความ จำเป็นของสถานสงเคราะห์ ไปช่วยเหลือผู้ประสบปัญหา ในชุมชน	๑.สนับสนุนการจัดงาน/กิจกรรม ปันน้ำใจแก่ผู้สูงอายุในพื้นที่ ๒.จัดทำสื่อประชาสัมพันธ์ต่าง ๆ ที่เกี่ยวข้องตามโครงการ ฯลฯ	-	-	-	-	-	จำนวนผู้เข้าร่วม โครงการ	ผู้สูงอายุในพื้นที่มี ขวัญ/กำลังใจในการ ดำเนินชีวิต อยู่ใน สังคมอย่างมีความสุข	สอ.๒แห่ง
รวม	๓๗ โครงการ	-	-	๔,๖๐๐,๐๐๐	๖,๐๓๐,๐๐๐	๑๐,๙๑๒,๐๐๐	๑๐,๙๑๒,๐๐๐	๑๐,๙๑๒,๐๐๐			

๓. ยุทธศาสตร์การพัฒนา ด้านสังคม

๓.๕ แผนงาน สร้างความเข้มแข็งของชุมชน

ที่	โครงการ	วัตถุประสงค์	เป้าหมาย (ผลผลิตของโครงการ)	งบประมาณ					ตัวชี้วัด (KPI)	ผลที่คาดว่าจะได้รับ	หน่วยงาน รับผิดชอบหลัก
				๒๕๖๑ (บาท)	๒๕๖๒ (บาท)	๒๕๖๓ (บาท)	๒๕๖๔ (บาท)	๒๕๖๕ (บาท)			
๑	โครงการส่งเสริมประสิทธิภาพการป้องกัน และแก้ไขปัญหา ยาเสพติด การรักษาความสงบเรียบร้อยและความปลอดภัยในพื้นที่	๑.เพื่อให้ความรู้เกี่ยวกับพิษภัยของยาเสพติด และการป้องกันตัวเองให้ห่างไกลยาเสพติด ๒.เพื่อแก้ไขปัญหาการแพร่ระบาดของยาเสพติดในจังหวัด	๑.ค่าใช้จ่ายในการดำเนินงานป้องกันและแก้ไขปัญหายาเสพติด การรักษาความสงบเรียบร้อย ความปลอดภัย และการบำบัดฟื้นฟูให้กับประชาชนในพื้นที่ ๒.จัดหา/จัดทำ/จัดซื้อ สื่อประชาสัมพันธ์ เช่น วัสดุอุปกรณ์ แผ่นพับ วารสาร คู่มือ วีซีดี ฯลฯ ๓.ฝึกอบรมสัมมนาให้ความรู้แก่ประชาชนทุกหมู่เหล่า ๔.สนับสนุนการจัดตั้งเครือข่ายสายข่าว จุดตรวจจุดสกัด ฯลฯ ๕.จัดซื้อครุภัณฑ์ยานพาหนะ, ครุภัณฑ์อื่น ๆ ที่จำเป็นในการดำเนินงาน เช่น รถยนต์ รถกระบะ รถยนต์ตรวจการณ์ ฯลฯ ฯลฯ	๓,๐๐๐,๐๐๐	๑,๐๐๐,๐๐๐	๑,๐๐๐,๐๐๐	๑,๐๐๐,๐๐๐	๑,๐๐๐,๐๐๐	จำนวนโครงการ/ผู้เข้าร่วมโครงการ	ลดการแพร่ระบาดของยาเสพติดในพื้นที่ ประชาชนมีคุณภาพชีวิตที่ดี มีความมั่นคงปลอดภัยในชีวิตและทรัพย์สิน	สำนักปลัดฯ

๓. ยุทธศาสตร์การพัฒนา ด้านสังคม

๓.๕ แผนงาน สร้างความเข้มแข็งของชุมชน

ที่	โครงการ	วัตถุประสงค์	เป้าหมาย (ผลผลิตของโครงการ)	งบประมาณ					ตัวชี้วัด (KPI)	ผลที่คาดว่าจะ ได้รับ	หน่วยงาน รับผิดชอบ หลัก
				๒๕๖๑ (บาท)	๒๕๖๒ (บาท)	๒๕๖๓ (บาท)	๒๕๖๔ (บาท)	๒๕๖๕ (บาท)			
๒	โครงการเงินอุดหนุน ศูนย์อำนวยการป้องกันฯ ยาเสพติดจังหวัดนครปฐม (ศอ.ปส.จ.นฐ.)	เพื่อลดปัญหาการแพร่- ระบาดของยาเสพติด และจัดปัญหาความ เดือดร้อนของ ประชาชน	อุดหนุนจังหวัดนครปฐม ตาม โครงการ เพื่อเป็นค่าใช้จ่ายใน กิจกรรมการดำเนินงานใน ด้านการป้องกัน การบำบัด- รักษาฟื้นฟู อบรม จัดกิจกรรม และจัดทำสื่อประชาสัมพันธ์ ต่าง ๆ			๓,๐๐๐,๐๐๐	๓,๐๐๐,๐๐๐	๓,๐๐๐,๐๐๐	จำนวนกิจกรรม ร้อยละ ของผู้เสพ/ ผู้ติดยาที่ กลับตัว	ปัญหายาเสพติด ลดน้อยลง, เยาวชน ประชาชนไม่กลับมา เสพยาเสพติดอีก ส่งผลให้มี คุณภาพชีวิตที่ดี	สำนักปลัดฯ
๓	โครงการ อบรม.ร่วมใจต้านภัย ยาเสพติด จังหวัดนครปฐม	๑.เสริมสร้างคุณธรรม จริยธรรม และค่านิยม ที่เหมาะสมแก่เยาวชน และประชาชน ๒.ร่วมรณรงค์ ให้เยาวชน ประชาชนในทุกภาคส่วน เห็นความสำคัญ และ ร่วมกันต่อต้านยาเสพติด	๑.จัดฝึกอบรมสัมมนา จัดกิจกรรม ร่วมกันของทุกภาคส่วน ในการรณรงค์ต่อต้านยาเสพติด ๒.จัดทำสื่อประชาสัมพันธ์ในการ เผยแพร่ให้ความรู้ ๓.จัดกิจกรรมต่าง ๆ ที่เกี่ยวข้อง ตามโครงการ ฯลฯ	๑,๐๐๐,๐๐๐	๑,๐๐๐,๐๐๐	๑,๐๐๐,๐๐๐	๑,๐๐๐,๐๐๐	๑,๐๐๐,๐๐๐	จำนวนโครงการ/ ร้อยละความ พึงพอใจของ ผู้เข้าร่วม โครงการ	ลดปัญหายาเสพติด ในพื้นที่ และทุกฝ่าย มีส่วนร่วมในการ ป้องกันปัญหา ยาเสพติดอย่าง ยั่งยืน	สำนักปลัดฯ

๓. ยุทธศาสตร์การพัฒนา ด้านสังคม

๓.๕ แผนงาน สร้างความเข้มแข็งของชุมชน

ที่	โครงการ	วัตถุประสงค์	เป้าหมาย (ผลผลิตของโครงการ)	งบประมาณ					ตัวชี้วัด (KPI)	ผลที่คาดว่าจะได้รับ	หน่วยงาน รับผิดชอบหลัก
				๒๕๖๑ (บาท)	๒๕๖๒ (บาท)	๒๕๖๓ (บาท)	๒๕๖๔ (บาท)	๒๕๖๕ (บาท)			
๔	โครงการส่งเสริม สนับสนุน การบำบัดฟื้นฟูสมรรถภาพ ผู้ติดยาเสพติดจังหวัดนครปฐม	บำบัดฟื้นฟูผู้ติดยา ให้โอกาสในการกลับตัว เป็นคนดีต่อสังคม	๑.จัดฝึกอบรม สัมมนา ให้ความรู้ ความเข้าใจแก่ผู้ติดยาเสพติด ในการปฏิบัติตนที่เหมาะสม ๒.ส่งเสริม สนับสนุนการจัด กิจกรรมต่าง ๆ บำบัดรักษา และ ฝึกอาชีพ หรือการเรียนรู้เชิงปฏิบัติ การแก่ผู้ติดยาเสพติด ๓.จัดทำสื่อประชาสัมพันธ์ต่าง ๆ เพื่อเผยแพร่และสร้างความเข้าใจ ฯลฯ	๑,๐๐๐,๐๐๐	๑,๐๐๐,๐๐๐	๑,๐๐๐,๐๐๐	๑,๐๐๐,๐๐๐	๑,๐๐๐,๐๐๐	จำนวนผู้เข้าร่วม โครงการ,	เพื่อให้ผู้เคยติด ยาเสพติดสามารถ กลับเข้ามาอยู่ร่วมกัน ในสังคมได้อย่าง สงบสุข	สำนักปลัดฯ
๕	โครงการเยาวชนร่วมใจรณรงค์ ป้องกันและแก้ไขปัญหายา จังหวัดนครปฐม	เพื่อสนับสนุนให้เยาวชน มีการรวมกลุ่มทำกิจกรรม สร้างสรรค์ ไม่ยุ่งเกี่ยวกับ ยาเสพติด	๑.สนับสนุนการจัดงาน/กิจกรรม ที่สร้างสรรค์ ให้แก่กลุ่มวัยรุ่น ๒.ฝึกอบรมให้ความรู้ความเข้าใจ เกี่ยวกับการป้องกันตนเองในเรื่อง ยาเสพติด ปัญหาการท้องก่อน วัยอันควร ๓.จัดทำสื่อประชาสัมพันธ์อื่นๆ ที่เกี่ยวข้องตามโครงการ ฯลฯ		๕๐๐,๐๐๐	๕๐๐,๐๐๐	๕๐๐,๐๐๐	๕๐๐,๐๐๐	จำนวนผู้เข้าร่วม โครงการ/ ร้อยละความ พึงพอใจ	ปัญหายาเสพติดในพื้นที่ ลดน้อยลง สามารถ ป้องกันตนเองจาก ปัญหาต่าง ๆ ทาง สังคมได้	สำนักปลัดฯ

๓. ยุทธศาสตร์การพัฒนา ด้านสังคม

๓.๕ แผนงาน สร้างความเข้มแข็งของชุมชน

ที่	โครงการ	วัตถุประสงค์	เป้าหมาย (ผลผลิตของโครงการ)	งบประมาณ					ตัวชี้วัด (KPI)	ผลที่คาดว่าจะได้รับ	หน่วยงาน รับผิดชอบหลัก
				๒๕๖๑ (บาท)	๒๕๖๒ (บาท)	๒๕๖๓ (บาท)	๒๕๖๔ (บาท)	๒๕๖๕ (บาท)			
๖	โครงการรณรงค์ป้องกันและแก้ไขปัญหาเสพติด (To be number one) จังหวัดนครปฐม	เพื่อสร้างความรู้ความเข้าใจ และเสริมสร้างภูมิคุ้มกันให้แก่เยาวชนประชาชนทั่วไป	๑.อบรมเครือข่าย/ จัดกิจกรรมต่าง ๆ ที่เกี่ยวข้อง เพื่อแลกเปลี่ยนเรียนรู้ให้เกิดมุมมองใหม่ ๆ เช่น การประกวด การคัดเลือกต่าง ๆ ๒.จัดหาวัสดุอุปกรณ์ ครุภัณฑ์อื่นๆ ที่จำเป็นตามโครงการ ๓.จัดทำสื่อต่าง ๆ เพื่อใช้ในการประชาสัมพันธ์โครงการ ฯลฯ	๓๐๐,๐๐๐	๓๐๐,๐๐๐	๓๐๐,๐๐๐	๓๐๐,๐๐๐	๓๐๐,๐๐๐	จำนวนผู้เข้าร่วมโครงการ	ปัญหาเสพติดลดน้อยลง และชุมชนมีความเข้มแข็ง เยาวชนวัยรุ่นห่างไกลจากปัญหาเสพติด	สำนักปลัดฯ
๗	โครงการสายใยรักแห่งครอบครัว	๑.เพื่อส่งเสริมความรู้ด้านโภชนาการ และการเลี้ยงลูกด้วยนมมารดา ๒.เพื่อสนับสนุนการจัดกิจกรรมต่าง ๆ เพื่อเสริมสร้างให้ครอบครัวอยู่ร่วมกันอย่างมีความสุข	ฝึกอบรม, จัดกิจกรรม รวมถึงสื่อประชาสัมพันธ์ต่าง ๆ ให้กับกลุ่มสายใยรักแห่งครอบครัว จำนวน ๗ กลุ่ม ๒๒๕ ครัวเรือน/ กลุ่มเด็กปฐมวัย วัยทำงาน และวัยผู้สูงอายุ ฯลฯ	๘๐๐,๐๐๐	๘๐๐,๐๐๐	๘๐๐,๐๐๐	๘๐๐,๐๐๐	๘๐๐,๐๐๐	จำนวนโครงการ/จำนวนผู้เข้าร่วมโครงการ	สมาชิกในครอบครัวได้รับความรู้ และมีคุณภาพชีวิตที่ดี	สำนักปลัดฯ

๓. ยุทธศาสตร์การพัฒนา ด้านสังคม

๓.๕ แผนงาน สร้างความเข้มแข็งของชุมชน

ที่	โครงการ	วัตถุประสงค์	เป้าหมาย (ผลผลิตของโครงการ)	งบประมาณ					ตัวชี้วัด (KPI)	ผลที่คาดว่าจะได้รับ	หน่วยงาน รับผิดชอบหลัก
				๒๕๖๑ (บาท)	๒๕๖๒ (บาท)	๒๕๖๓ (บาท)	๒๕๖๔ (บาท)	๒๕๖๕ (บาท)			
๘	โครงการเสริมสร้างภูมิคุ้มกันแก่ครอบครัว ชุมชน จังหวัดนครปฐม	เพื่อสร้างภูมิคุ้มกันที่ดีให้กับคนในครอบครัว	๑.ฝึกอบรมให้ความรู้ความเข้าใจเกี่ยวกับการป้องกันตนเอง อบรมการใช้สื่อต่าง ๆ อย่างสร้างสรรค์ ห่างไกลจากอบายมุข/ยาเสพติด อบรมเตรียมความพร้อมให้กับคุณแม่วัยใส เป็นต้น ๒.สนับสนุนการจัดงาน/กิจกรรมแก่เยาวชน วัยรุ่น ได้ใช้เวลาว่างอย่างสร้างสรรค์ สร้างภูมิคุ้มกันทางจิตใจ ๓.จัดทำสื่อประชาสัมพันธ์ที่เกี่ยวข้องตามโครงการ ฯลฯ			๒๐๐,๐๐๐	๒๐๐,๐๐๐	๒๐๐,๐๐๐	จำนวนโครงการ/ จำนวน ผู้เข้าร่วม โครงการ	สถาบันครอบครัว มีความเข้มแข็ง มั่นคง อยู่ร่วมกัน อย่างมีความสุข ประชาชนมีคุณภาพ ชีวิตที่ดี	สำนักปลัดฯ
๙	โครงการครอบครัวอบอุ่น ชุมชนเข้มแข็งจังหวัดนครปฐม	สร้างความเข้มแข็งให้ครอบครัว, สร้างภูมิคุ้มกันแก่ครอบครัวและชุมชน	๑.ฝึกอบรมเตรียมความพร้อมให้กับครอบครัว ชุมชน ท้องถิ่น ๒.จัดกิจกรรมส่งเสริม สนับสนุน เพื่อให้ครอบครัวเกิดความรัก ความห่วงใย รวมถึงการจัดทำสื่อประชาสัมพันธ์ต่าง ๆ ที่เกี่ยวข้อง ๓.จัดงานวันแห่งครอบครัวจังหวัดนครปฐม ฯลฯ			๒๐๐,๐๐๐	๒๐๐,๐๐๐	๒๐๐,๐๐๐	จำนวนโครงการ/ จำนวน ผู้เข้าร่วม โครงการ	สถาบันครอบครัว ชุมชนมีความเข้มแข็ง และอยู่ร่วมกันด้วย ความผาสุก	สำนักปลัดฯ

๓. ยุทธศาสตร์การพัฒนา ด้านสังคม

๓.๕ แผนงาน สร้างความเข้มแข็งของชุมชน

ที่	โครงการ	วัตถุประสงค์	เป้าหมาย (ผลผลิตของโครงการ)	งบประมาณ					ตัวชี้วัด (KPI)	ผลที่คาดว่าจะได้รับ	หน่วยงาน รับผิดชอบหลัก
				๒๕๖๑ (บาท)	๒๕๖๒ (บาท)	๒๕๖๓ (บาท)	๒๕๖๔ (บาท)	๒๕๖๕ (บาท)			
๑๐	โครงการส่งเสริม สนับสนุน การจัดทำแผนแม่บทการพัฒนา จังหวัดนครปฐม	เพื่อเป็นเครื่องมือในการ พัฒนาให้กับหน่วยงาน และทุกภาคส่วนในจังหวัด	๑.จัดจ้างบริษัทที่ปรึกษาเพื่อ จัดทำแผนแม่บทในมิติการพัฒนา ด้านต่าง ๆ ของจังหวัด ๒.ฝึกอบรม ประชุม จัดกิจกรรม ต่าง ๆ ที่เกี่ยวข้อง ๓.จัดทำสื่อประชาสัมพันธ์ต่างๆ ที่เกี่ยวข้อง ฯลฯ			๑,๐๐๐,๐๐๐	๑,๐๐๐,๐๐๐	๑,๐๐๐,๐๐๐	จำนวนโครงการ/ กิจกรรม, จำนวน ผู้เข้าร่วม โครงการ	จังหวัดนครปฐมมี แนวทางการพัฒนาที่ เป็นระบบ มีประสิทธิภาพ ส่งเสริมคุณภาพชีวิต ที่ดีแก่ประชาชน	ทุกกอง
๑๑	โครงการสร้างเสริมความรู้ ความเข้าใจการเฝ้าระวังภัยต่อ ความมั่นคงของชาติทาง คอมพิวเตอร์ในพื้นที่จังหวัด นครปฐม	-เพื่อให้เด็ก เยาวชน ประชาชนเกิดความ ตระหนักต่อการมีส่วนร่วม ในการป้องกันภัยจาก อินเทอร์เน็ต/สื่อออนไลน์ -เพื่อสร้างเครือข่ายกลุ่ม อาสาสมัครในการเฝ้าระวัง ข้อมูล และพฤติกรรมที่เป็น ภัยต่อความมั่นคงในการใช้ เทคโนโลยีสารสนเทศ	ฝึกอบรม สัมมนา และจัดกิจกรรม เพื่อให้ความรู้ ความเข้าใจในเรื่อง ของการกระทำความผิดเกี่ยวกับ คอมพิวเตอร์และการเฝ้าระวังภัย จากอินเทอร์เน็ต รวมถึงช่องทาง ในการแจ้งข้อมูลแก่เจ้าหน้าที่ ฯลฯ			๒๐๐,๐๐๐	๒๐๐,๐๐๐	๒๐๐,๐๐๐	จำนวนโครงการ/ ผู้เข้าร่วม โครงการ	- การกระทำความผิด เกี่ยวกับสารสนเทศ ทางคอมพิวเตอร์ใน จังหวัดลดลง - มีเครือข่าย อาสาสมัครที่สามารถ ให้ความช่วยเหลือ เจ้าหน้าที่ภาครัฐใน การสอดส่องป้องกันภัย จากอินเทอร์เน็ตและ ความมั่นคงของชาติ ด้านเทคโนโลยี- สารสนเทศ	สำนักปลัดฯ กองแผนฯ

๓. ยุทธศาสตร์การพัฒนา ด้านสังคม

๓.๕ แผนงาน สร้างความเข้มแข็งของชุมชน

ที่	โครงการ	วัตถุประสงค์	เป้าหมาย (ผลผลิตของโครงการ)	งบประมาณ					ตัวชี้วัด (KPI)	ผลที่คาดว่าจะได้รับ	หน่วยงาน รับผิดชอบ หลัก
				๒๕๖๑ (บาท)	๒๕๖๒ (บาท)	๒๕๖๓ (บาท)	๒๕๖๔ (บาท)	๒๕๖๕ (บาท)			
๑๒	โครงการส่งเสริม สนับสนุนการ สร้างความปรองดองสมานฉันท์ และความสามัคคีในสังคม	เพื่อสร้างความเข้าใจให้กับ ประชาชนทุกภาคส่วน ให้เกิดความรักความสามัคคี และประสานความร่วมมือ ในการพัฒนาประเทศ ภายใต้สถาบันชาติ ศาสนา พระมหากษัตริย์	๑.จัดประชุม อบรม จัดกิจกรรม การจัดงานต่าง ๆ เพื่อสร้างความ ความสมานฉันท์ในสังคมร่วมกัน ๒.จัดหาวัสดุ อุปกรณ์ ครุภัณฑ์ เวทีการจัดการแสดงต่างๆ ๓.จัดทำสื่อประชาสัมพันธ์ การ แสดงผลงานกิจกรรมต่าง ๆ เช่น วีดิทัศน์ แผ่นพับ ป้ายต่าง ๆ ๔.สนับสนุนการปฏิบัติงานอื่นๆ เพื่อขับเคลื่อนภารกิจของ คสช. และศูนย์ปรองดองฯ ทุกระดับ ฯลฯ			๑,๐๐๐,๐๐๐	๑,๐๐๐,๐๐๐	๑,๐๐๐,๐๐๐	จำนวนโครงการ/ กิจกรรม, ร้อยละความ พึงพอใจของ ผู้ร่วมโครงการ	ลดปัญหาความขัดแย้ง ในสังคม, คนไทยอยู่ ร่วมกันอย่างสันติสุข และมีส่วนร่วมในการ พัฒนาท้องถิ่น	ทุกกอง
๑๓	โครงการสร้างความเข้มแข็ง ในการบริหารจัดการองค์กร ชุมชน/ องค์กรภาคประชาชน จังหวัดนครปฐม	เพื่อสร้างความเข้มแข็ง ให้แก่องค์กรชุมชน/ องค์กรภาคประชาชน ต่าง ๆ ในพื้นที่	๑.จัดกิจกรรม ฝึกอบรมให้ความรู้ ความเข้าใจในการบริหารจัดการ องค์กรชุมชน/ องค์กร ภาคประชาชนต่าง ๆ ในพื้นที่ ๒.จัดทำสื่อประชาสัมพันธ์ต่าง ๆ ที่เกี่ยวข้อง ฯลฯ			๑๕๐,๐๐๐	๑๕๐,๐๐๐	๑๕๐,๐๐๐	จำนวน ผู้เข้าร่วม โครงการ/ ร้อยละความ พึงพอใจ	กลุ่มองค์กรชุมชน/ องค์กรภาคประชาชน มีความเข้มแข็ง สามารถพึ่งพา ตนเองได้อย่างมี ประสิทธิภาพ	สำนักปลัดฯ (ประชาคม)

๓. ยุทธศาสตร์การพัฒนา ด้านสังคม

๓.๕ แผนงาน สร้างความเข้มแข็งของชุมชน

ที่	โครงการ	วัตถุประสงค์	เป้าหมาย (ผลผลิตของโครงการ)	งบประมาณ					ตัวชี้วัด (KPI)	ผลที่คาดว่าจะได้รับ	หน่วยงาน รับผิดชอบหลัก
				๒๕๖๑ (บาท)	๒๕๖๒ (บาท)	๒๕๖๓ (บาท)	๒๕๖๔ (บาท)	๒๕๖๕ (บาท)			
๑๔	โครงการฝึกอบรมการจัดทำ แผนธุรกิจชุมชน	เพื่อสร้างความเข้มแข็ง ให้แก่องค์กรชุมชน/ องค์กรภาคประชาชน ต่าง ๆ ในพื้นที่	๑.จัดกิจกรรม ฝึกอบรมให้ความรู้ ความเข้าใจเกี่ยวกับการจัดทำ แผนธุรกิจแก่กลุ่มองค์กรชุมชน/ องค์กรภาคประชาชน ๒.จัดทำสื่อประชาสัมพันธ์ต่าง ๆ ที่เกี่ยวข้อง ฯลฯ			๒๐๐,๐๐๐	๒๐๐,๐๐๐	๒๐๐,๐๐๐	จำนวน ผู้เข้าร่วม โครงการ/ ร้อยละความ พึงพอใจ	กลุ่มองค์กรชุมชน/ องค์กรภาคประชาชน มีความเข้มแข็ง สามารถพึ่งพา ตนเองได้อย่างมี ประสิทธิภาพ	สำนักปลัดฯ (ประชาคม)
รวม	๑๔ โครงการ	-	-	๖,๑๐๐,๐๐๐	๔,๖๐๐,๐๐๐	๑๐,๕๕๐,๐๐๐	๑๐,๕๕๐,๐๐๐	๑๐,๕๕๐,๐๐๐			

๓. ยุทธศาสตร์การพัฒนาด้านสังคม

๓.๖ แผนงาน การศาสนา วัฒนธรรม และนันทนาการ

ที่	โครงการ	วัตถุประสงค์	เป้าหมาย (ผลผลิตของโครงการ)	งบประมาณ					ตัวชี้วัด (KPI)	ผลลัพธ์ที่คาดว่าจะได้รับ	หน่วยงาน รับผิดชอบหลัก
				๒๕๖๑ (บาท)	๒๕๖๒ (บาท)	๒๕๖๓ (บาท)	๒๕๖๔ (บาท)	๒๕๖๕ (บาท)			
๑	โครงการจัดการแข่งขันกีฬา นักเรียน/นักศึกษา เยาวชน บุคลากรทางการศึกษาและ ประชาชนในจังหวัดนครปฐม (อบจ.คัพ)	๑.เพื่อให้การดำเนินการ จัดการแข่งขันกีฬาเป็นไป ด้วยความเรียบร้อย ๒.เพื่อส่งเสริมสุขภาพ อนามัยที่ดี รู้จักการใช้ เวลาว่างให้เป็นประโยชน์ ๓.เพื่อสร้างความสามัคคี	ค่าใช้จ่ายในการจัดการแข่งขัน กีฬาต่าง ๆ ของนักเรียน นักศึกษา เยาวชน บุคลากร ทางการศึกษา และ ประชาชนในจังหวัด			๒,๐๐๐,๐๐๐	๒,๐๐๐,๐๐๐	๒,๐๐๐,๐๐๐	จำนวนโครงการ/ จำนวนผู้เข้าร่วม แข่งขันกีฬา	เกิดความสามัคคี ในหมู่คณะ และเป็น การใช้เวลาว่างให้ เกิดประโยชน์	สำนักปลัดฯ
๒	โครงการส่งเสริม/สนับสนุนการ กีฬาเพื่อสุขภาพให้กับหน่วยงาน ชมรม, กลุ่มองค์กรต่าง ๆ ในจังหวัดนครปฐม	เพื่อเสริมสร้างสุขภาพ ร่างกายให้แข็งแรง และ สร้างความสามัคคีใน หมู่คณะ	๑.สนับสนุนการจัดการแข่งขัน กีฬาประเภทต่าง ๆ ในพื้นที่ ๒.ส่งเสริม พัฒนาทักษะด้านกีฬา สู่ความเป็นเลิศ การเป็นนักกีฬา อาชีพ การแข่งขันในระดับอำเภอ/ จังหวัด/เขต/ภาค/ระดับชาติ ๓.จัดหาวัสดุอุปกรณ์กีฬาต่างๆ ๔.จัดทำสื่อประชาสัมพันธ์ อื่นๆ ที่เกี่ยวข้อง ฯลฯ			๓,๐๐๐,๐๐๐	๓,๐๐๐,๐๐๐	๓,๐๐๐,๐๐๐	จำนวนโครงการ/ จำนวนผู้เข้าร่วม แข่งขันกีฬา	เกิดความสามัคคี ในหมู่คณะ และเป็น การใช้เวลาว่างให้ เกิดประโยชน์ รวมทั้ง มีความพร้อมในด้าน การส่งเสริมการเล่นกีฬา และมีสุขภาพอนามัยที่ดี	สำนักปลัดฯ

๓. ยุทธศาสตร์การพัฒนาด้านสังคม

๓.๖ แผนงาน การศาสนา วัฒนธรรม และนันทนาการ

ที่	โครงการ	วัตถุประสงค์	เป้าหมาย (ผลผลิตของโครงการ)	งบประมาณ					ตัวชี้วัด (KPI)	ผลลัพธ์ที่คาดว่าจะได้รับ	หน่วยงาน รับผิดชอบหลัก
				๒๕๖๑ (บาท)	๒๕๖๒ (บาท)	๒๕๖๓ (บาท)	๒๕๖๔ (บาท)	๒๕๖๕ (บาท)			
๓	โครงการจัดซื้อวัสดุการศึกษา อุปกรณ์การศึกษาต่าง ๆ ให้กับ สถานศึกษา และหน่วยงาน ต่าง ๆ ในจังหวัด	เพื่อให้มีอุปกรณ์กีฬาในการแข่งขันกีฬาและออกกำลังกาย	จัดหาวัสดุอุปกรณ์กีฬาต่าง ๆ ให้กับสถานศึกษา และหน่วยงานต่าง ๆ ในพื้นที่	๒,๐๐๐,๐๐๐	๒,๐๐๐,๐๐๐	๒,๐๐๐,๐๐๐	๒,๐๐๐,๐๐๐	๒,๐๐๐,๐๐๐	จำนวนโรงเรียน/หน่วยงานที่ได้รับ การสนับสนุน	หน่วยงานในจังหวัดมีความพร้อมในด้าน การส่งเสริมการเล่นกีฬา ประชาชนมีสุขภาพอนามัยแข็งแรง	สำนักปลัดฯ
๔	โครงการพัฒนาและเพิ่มทักษะด้านดนตรี นาฏศิลป์ไทย และ ภูมิปัญญาท้องถิ่น	เพื่อให้เด็กได้ร่วมกิจกรรม และพัฒนาศักยภาพของตนเองให้มากขึ้น รวมทั้ง เป็นการส่งเสริมสนับสนุน และอนุรักษ์ประเพณี และวัฒนธรรมทาง ด้านการแสดงนาฏศิลป์ ในท้องถิ่น	จัดกิจกรรมพัฒนาและเพิ่ม ทักษะด้านดนตรีให้กับ เด็กและเยาวชนในจังหวัด นครปฐม	๑,๐๐๐,๐๐๐	๑,๐๐๐,๐๐๐	๑,๐๐๐,๐๐๐	๑,๐๐๐,๐๐๐	จำนวนโครงการ/ จำนวนผู้เข้าร่วม โครงการ	เด็กนักเรียนได้รับ ความรื่นเริง เสริม สร้างความมั่นใจ ในตนเอง กล้าแสดง ออกมากขึ้น รัก ศิลปวัฒนธรรม	กองการศึกษา	

๓. ยุทธศาสตร์การพัฒนาด้านสังคม

๓.๖ แผนงาน การศาสนา วัฒนธรรม และนันทนาการ

ที่	โครงการ	วัตถุประสงค์	เป้าหมาย (ผลผลิตของโครงการ)	งบประมาณ					ตัวชี้วัด (KPI)	ผลลัพธ์ที่คาดว่าจะได้รับ	หน่วยงาน รับผิดชอบหลัก
				๒๕๖๑ (บาท)	๒๕๖๒ (บาท)	๒๕๖๓ (บาท)	๒๕๖๔ (บาท)	๒๕๖๕ (บาท)			
๕	โครงการส่งเสริมความสามารถพิเศษ ด้านการขับร้อง-ดนตรี สำหรับเด็กและเยาวชน ในพื้นที่จังหวัดนครปฐม	เพื่อเพิ่มศักยภาพและส่งเสริมประสิทธิภาพทางการศึกษา	๑.ส่งเสริมความสามารถพิเศษด้านการขับร้องของเด็กและเยาวชน ในจังหวัดนครปฐม ๒.จัดการแข่งขันประกวดร้องเพลงของเด็กนักเรียนในจังหวัด ๓.จัดกิจกรรมของโรงเรียนที่สนับสนุนด้านดนตรี ฯลฯ	๒,๐๐๐,๐๐๐	๒,๐๐๐,๐๐๐	๒,๐๐๐,๐๐๐	๒,๐๐๐,๐๐๐		จำนวนโครงการ/ จำนวนผู้เข้าร่วม โครงการ	เด็กและเยาวชนได้พัฒนาศักยภาพตนเอง และรู้จักใช้เวลาว่างให้เกิดประโยชน์	กองการศึกษา
๖	โครงการส่งเสริม สนับสนุน การจัดทำแผนพัฒนาเด็ก เยาวชน และประชาชนจังหวัดนครปฐม	-เพื่อส่งเสริมกระบวนการมีส่วนร่วมในการจัดทำแผนพัฒนาเด็ก เยาวชน และประชาชน -มีทิศทางในการพัฒนาและมีความสอดคล้องกับแผนพัฒนาระดับต่างๆ	๑.ประชุม ฝึกอบรม สัมมนา เพื่อให้มีความรู้ความเข้าใจ และมีส่วนร่วมในการพัฒนาเด็ก เยาวชน และประชาชน ๒.จัดทำแผนพัฒนาเด็ก เยาวชน และประชาชนในจังหวัด รวมถึงการจัดกิจกรรมอื่นๆ ที่จำเป็น ๓.จัดทำหนังสือ วารสาร หรือสื่อประชาสัมพันธ์อื่น ๆ ๔.จัดซื้อวัสดุอุปกรณ์ ครุภัณฑ์ และค่าใช้จ่ายอื่น ๆ ที่จำเป็น ฯลฯ	๕๐๐,๐๐๐	๕๐๐,๐๐๐	๕๐๐,๐๐๐	๕๐๐,๐๐๐		จำนวน โครงการ/ กิจกรรม จำนวน ผู้เข้าร่วม โครงการ	เด็ก เยาวชน และประชาชนได้รับการพัฒนาอย่างมีระบบทั่วถึง และมีประสิทธิภาพยิ่งขึ้น	กองการศึกษา

๓. ยุทธศาสตร์การพัฒนาด้านสังคม

๓.๖ แผนงาน การศาสนา วัฒนธรรม และนันทนาการ

ที่	โครงการ	วัตถุประสงค์	เป้าหมาย (ผลผลิตของโครงการ)	งบประมาณ					ตัวชี้วัด (KPI)	ผลลัพธ์ที่คาดว่าจะได้รับ	หน่วยงาน รับผิดชอบหลัก
				๒๕๖๑ (บาท)	๒๕๖๒ (บาท)	๒๕๖๓ (บาท)	๒๕๖๔ (บาท)	๒๕๖๕ (บาท)			
๗	โครงการส่งเสริมการกีฬาและออกกำลังกายในพื้นที่จังหวัด	เสริมสร้างสุขภาพร่างกายให้แข็งแรง และสร้างความสัมพันธ์อันดีระหว่างประชาชน ข้าราชการ หน่วยงานราชการต่าง ๆ	จัดกิจกรรมออกกำลังกายประเภทต่าง ๆ เช่น แอโรบิก โยคะ ฯลฯ ให้กับประชาชน ข้าราชการ และหน่วยงานต่างๆ ในจังหวัดนครปฐม		๕๐๐,๐๐๐	๕๐๐,๐๐๐	๕๐๐,๐๐๐	๕๐๐,๐๐๐	จำนวนผู้เข้าร่วมโครงการ/ จำนวนโครงการ	ประชาชนมีสุขภาพร่างกายสมบูรณ์แข็งแรง	สำนักปลัดฯ
๘	โครงการจัดการแข่งขันกีฬาท้องถิ่นสัมพันธ์อำเภอต่างๆ ในพื้นที่	๑. เพื่อส่งเสริมการออกกำลังกาย ให้ประชาชนมีสุขภาพอนามัยที่ดี รู้จักใช้เวลาว่างให้เป็นประโยชน์ ๒. เพื่อสร้างความสามัคคี	ค่าใช้จ่ายในการแข่งขันกีฬาต่าง ๆ ของประชาชนในพื้นที่		๔๐๐,๐๐๐	๔๐๐,๐๐๐	๔๐๐,๐๐๐	๔๐๐,๐๐๐	จำนวนผู้เข้าร่วมแข่งขันกีฬา/ ร้อยละความพึงพอใจ ของประชาชน	ประชาชนมีสุขภาพร่างกายแข็งแรง ห่างไกลยาเสพติด เกิดความรัก และความสามัคคีร่วมกัน	สำนักปลัดฯ
๙	โครงการแอโรบิกเพื่อสุขภาพ	เพื่อเสริมสร้างสุขภาพร่างกายที่แข็งแรงให้กับประชาชนในพื้นที่	ค่าใช้จ่ายในการจัดกิจกรรม ค่าจ้างครูผู้ฝึกสอน การออกกำลังกายแอโรบิก เพื่อให้บริการประชาชน		๔๕,๐๐๐	๔๕,๐๐๐	๔๕,๐๐๐	๔๕,๐๐๐	จำนวนผู้เข้าร่วมโครงการ	ประชาชนมีสุขภาพร่างกายที่สมบูรณ์แข็งแรง รู้จักการใช้เวลาว่างให้เกิดประโยชน์	สำนักปลัดฯ
รวม	๙ โครงการ	-	-	๕,๕๐๐,๐๐๐	๖,๔๔๕,๐๐๐	๑๑,๔๔๕,๐๐๐	๑๑,๔๔๕,๐๐๐	๗,๙๔๕,๐๐๐			

๒. บัญชีโครงการพัฒนาท้องถิ่น

รายละเอียดโครงการพัฒนา
แผนพัฒนาท้องถิ่น (พ.ศ.๒๕๖๑ - ๒๕๖๕)
องค์การบริหารส่วนจังหวัดนครปฐม

- ก. ยุทธศาสตร์จังหวัดที่ ๑ พัฒนานครปฐมให้เป็นเมืองอัจฉริยะ (Smart City) โดยเน้นด้านการขนส่ง (Transport), เมืองหลวงแห่งอาหารและการท่องเที่ยว (Food Metropolis) และเมืองแห่งสุขภาพ (Healthy City) รองรับสังคมผู้สูงอายุ (Aging) และบริบทโลก (Global Content)
- ยุทธศาสตร์จังหวัดที่ ๒ สร้างความแข็งแกร่งระดับพื้นที่ให้สามารถรองรับการขยายตัวทางเศรษฐกิจ และกระจายความเจริญ สร้างความสุขให้กับประชาชนในทุกระดับ
- ยุทธศาสตร์จังหวัดที่ ๓ เพิ่มรายได้ ลดรายจ่าย ลดปัญหาครัวเรือนและสิ่งแวดล้อม สร้างความเสมอภาค และความเท่าเทียม โดยนำศาสตร์พระราชามาเป็นแนวทางหลัก
- ข. ยุทธศาสตร์การพัฒนาขององค์การปกครองส่วนท้องถิ่นในเขตจังหวัดที่ ๑. การพัฒนาด้านทรัพยากรธรรมชาติ สิ่งแวดล้อม และการท่องเที่ยว
๔. ยุทธศาสตร์การพัฒนา ด้านสิ่งแวดล้อมและการท่องเที่ยว
- ๔.๑ แผนงาน การรักษาความสงบภายใน

ที่	โครงการ	วัตถุประสงค์	เป้าหมาย (ผลผลิตของโครงการ)	งบประมาณ					ตัวชี้วัด (KPI)	ผลที่คาดว่าจะได้รับ	หน่วยงาน รับผิดชอบหลัก
				๒๕๖๑ (บาท)	๒๕๖๒ (บาท)	๒๕๖๓ (บาท)	๒๕๖๔ (บาท)	๒๕๖๕ (บาท)			
๑	โครงการเตรียมความพร้อมเพื่อรองรับ และป้องกันภัยพิบัติทางธรรมชาติ	เพื่อป้องกันและเตรียมความพร้อมในการรองรับภัยพิบัติที่อาจเกิดขึ้นในพื้นที่ และสามารถเรียนรู้เรื่องภัยพิบัติจากสิ่งแวดล้อมได้อย่างรู้เท่าทัน	๑. อบรม สัมมนา ให้ความรู้ความเข้าใจในเรื่องภัยพิบัติต่าง ๆ และทักษะการปฏิบัติตน การอพยพ หากเกิดเหตุภัยพิบัติ ๒. จัดทำแผนบริหารจัดการด้านการป้องกันภัย/แผนบริหารความต่อเนื่อง/แผนปฏิบัติการ แผนให้ความช่วยเหลือ และแผนอื่นๆ เกี่ยวข้อง	๒,๐๐๐,๐๐๐	๒,๐๐๐,๐๐๐	๒,๐๐๐,๐๐๐	๒,๐๐๐,๐๐๐	๒,๐๐๐,๐๐๐	จำนวนโครงการกิจกรรม, แผนการรองรับภัยพิบัติ	ประชาชนมีความพร้อมในการเผชิญภัยพิบัติที่อาจเกิดขึ้นได้อย่างถูกต้อง/ ผลกระทบ, ความเสียหายจากภัยพิบัติลดลง	กองช่าง

๔. ยุทธศาสตร์การพัฒนา ด้านสิ่งแวดล้อมและการท่องเที่ยว

๔.๑ แผนงาน การรักษาความสงบภายใน

ที่	โครงการ	วัตถุประสงค์	เป้าหมาย (ผลผลิตของโครงการ)	งบประมาณ					ตัวชี้วัด (KPI)	ผลที่คาดว่าจะได้รับ	หน่วยงาน รับผิดชอบหลัก
				๒๕๖๑ (บาท)	๒๕๖๒ (บาท)	๒๕๖๓ (บาท)	๒๕๖๔ (บาท)	๒๕๖๕ (บาท)			
			๓. จัดทำสื่อประชาสัมพันธ์ ในรูปแบบต่าง ๆ เพื่อให้ ความรู้ในการป้องกันตนเอง ๔. ให้ความช่วยเหลือ ผู้ประสบภัยต่าง ๆ ในพื้นที่ ๕. สนับสนุนงานวิจัย ส่งเสริม การจัดทำ ตัดตั้งอุปกรณ์ เตือนภัยต่าง ๆ ในพื้นที่ ฯลฯ								
รวม	๑ โครงการ	-	-	๒,๐๐๐,๐๐๐	๒,๐๐๐,๐๐๐	๒,๐๐๐,๐๐๐	๒,๐๐๐,๐๐๐	๒,๐๐๐,๐๐๐			

๔. ยุทธศาสตร์การพัฒนา ด้านสิ่งแวดล้อมและการท่องเที่ยว

๔.๒ แผนงาน เคนะและชุมชน

ที่	โครงการ	วัตถุประสงค์	เป้าหมาย (ผลผลิตของโครงการ)	งบประมาณ					ตัวชี้วัด (KPI)	ผลที่คาดว่าจะได้รับ	หน่วยงาน รับผิดชอบ หลัก
				๒๕๖๑ (บาท)	๒๕๖๒ (บาท)	๒๕๖๓ (บาท)	๒๕๖๔ (บาท)	๒๕๖๕ (บาท)			
๑	ปรับปรุงภูมิทัศน์ที่สาธารณประโยชน์ ถนน และพื้นที่ที่อยู่ในความรับผิดชอบของ อบจ.	เพื่อให้ประชาชนมีสภาพแวดล้อมโดยรอบที่น่าอยู่ และเกิดประโยชน์ต่อการใช้สอย	ปรับปรุงภูมิทัศน์บริเวณโดยรอบที่อยู่ในความรับผิดชอบของ อบจ.นฐ. เพื่อให้ประชาชนสามารถใช้ประโยชน์ได้อย่างคุ้มค่า	๒,๐๐๐,๐๐๐	๒,๐๐๐,๐๐๐	๒,๐๐๐,๐๐๐	๒,๐๐๐,๐๐๐	๒,๐๐๐,๐๐๐	จำนวนโครงการ	พื้นที่จังหวัดนครปฐม มีความเป็นระเบียบเรียบร้อย และเกิดประโยชน์ต่อประชาชน	กองช่าง
๒	โครงการก่อสร้าง/ จัดสร้างสวนสุขภาพ สวนสาธารณะ ลานเอนกประสงค์ ศาลาท่าน้ำ สถานที่พักผ่อนหย่อนใจ ภายในพื้นที่จังหวัดนครปฐม	เพื่อให้ประชาชนมีสถานที่พักผ่อนหย่อนใจในสภาพแวดล้อมที่สดชื่นและสามารถใช้เป็นสถานที่ในการออกกำลังกายหรือประกอบกิจกรรมต่าง ๆ	๑. ก่อสร้าง / จัดสร้าง สวนสุขภาพ สวนสาธารณะ ลานเอนกประสงค์ ศาลา ท่าน้ำ ฯลฯ ในพื้นที่จังหวัด ๒. ปรับปรุงภูมิทัศน์บริเวณโดยรอบ ฯลฯ	๒,๐๐๐,๐๐๐	๒,๐๐๐,๐๐๐	๒,๐๐๐,๐๐๐	๒,๐๐๐,๐๐๐	๒,๐๐๐,๐๐๐	จำนวนโครงการ/ จำนวนผู้ได้รับประโยชน์	เป็นแหล่งท่องเที่ยวและสถานที่พักผ่อนหย่อนใจที่มีคุณภาพ	กองช่าง

๔. ยุทธศาสตร์การพัฒนา ด้านสิ่งแวดล้อมและการท่องเที่ยว

๔.๒ แผนงาน เคนหะและชุมชน

ที่	โครงการ	วัตถุประสงค์	เป้าหมาย (ผลผลิตของโครงการ)	งบประมาณ					ตัวชี้วัด (KPI)	ผลที่คาดว่าจะได้รับ	หน่วยงาน รับผิดชอบหลัก
				๒๕๖๑ (บาท)	๒๕๖๒ (บาท)	๒๕๖๓ (บาท)	๒๕๖๔ (บาท)	๒๕๖๕ (บาท)			
๓	โครงการพัฒนา/ก่อสร้างระบบ การกำจัดขยะมูลฝอยรวม	เพื่อลดปริมาณขยะ ในพื้นที่อย่างเป็นระบบ	๑.จัดจ้างที่ปรึกษาเพื่อศึกษา ความเหมาะสม/ความเป็น ไปได้ในการพัฒนา ก่อสร้าง ระบบการกำจัดขยะมูลฝอย รวมในพื้นที่ ๒.จัดทำสื่อประชาสัมพันธ์/ การทำประชาพิจารณ์ และ หรือเวทีการแสดงความคิดเห็นต่าง ๆ ที่เกี่ยวข้อง ๓.จัดหา/จัดซื้อเตาเผาขยะ ครุภัณฑ์ อุปกรณ์ นวัตกรรม อื่น ๆ ที่เกี่ยวข้อง ๔.ฝึกอบรมให้ความรู้ความ เข้าใจการใช้งาน และการ แนวทางการปฏิบัติ ฯลฯ	๕,๐๐๐,๐๐๐	๕,๐๐๐,๐๐๐	๒,๐๐๐,๐๐๐	๒,๐๐๐,๐๐๐	๒,๐๐๐,๐๐๐	จำนวนโครงการ/ จำนวนผู้เข้าร่วม โครงการ	ประชาชนมีความรู้ และตระหนักในการ ลดปริมาณขยะที่ ต้นทาง เกิดการมี ส่วนร่วมและรวมกลุ่ม ของประชาชนในการ รักษาสิ่งแวดล้อม	กองช่าง

๔. ยุทธศาสตร์การพัฒนา ด้านสิ่งแวดล้อมและการท่องเที่ยว

๔.๒ แผนงาน เศรษฐกิจและชุมชน

ที่	โครงการ	วัตถุประสงค์	เป้าหมาย (ผลผลิตของโครงการ)	งบประมาณ					ตัวชี้วัด (KPI)	ผลที่คาดว่าจะได้รับ	หน่วยงาน รับผิดชอบหลัก
				๒๕๖๑ (บาท)	๒๕๖๒ (บาท)	๒๕๖๓ (บาท)	๒๕๖๔ (บาท)	๒๕๖๕ (บาท)			
๔	การดูแลรักษาที่สาธารณะ	เพื่อปรับปรุงสภาพพื้นที่สาธารณะให้เป็นประโยชน์ต่อส่วนรวม	ส่งเสริมการดูแลรักษาที่สาธารณะ			๒๐๐,๐๐๐	๒๐๐,๐๐๐	๒๐๐,๐๐๐	จำนวนครั้งที่ดำเนินการ จำนวนโครงการ และเป็นประโยชน์ต่อส่วนรวม	ที่ดินสาธารณะมีความเป็นระเบียบเรียบร้อยและเป็นประโยชน์ต่อส่วนรวม	กองช่าง
๕	โครงการจ้างเหมากำจัดขยะอันตราย	๑. เพื่อสนับสนุนการคัดแยกขยะอันตรายในชุมชน เป็นการลดการปนเปื้อนสารพิษจากขยะอันตรายสู่ประชาชนและสิ่งแวดล้อม ๒. เพื่อสร้างแนวทางในการบริหารจัดการขยะอันตรายให้มีประสิทธิภาพและยั่งยืน	จ้างเหมาบริษัทเอกชนเพื่อดำเนินการกำจัดขยะอันตรายในพื้นที่ให้ลดปริมาณลงหรือหมดไป	๑,๐๐๐,๐๐๐	๑,๐๐๐,๐๐๐	๑,๐๐๐,๐๐๐	๑,๐๐๐,๐๐๐	๑,๐๐๐,๐๐๐	ปริมาณขยะอันตรายในพื้นที่	๑. ปริมาณขยะอันตรายในพื้นที่ลดลง ๒. ประชาชนมีส่วนร่วมในการคัดแยกขยะอันตรายที่ถูกต้อง ๓. ประชาชนมีความปลอดภัย ลดการแพร่กระจายของสารพิษที่ปนเปื้อนในขยะอันตราย	กองช่าง

๔. ยุทธศาสตร์การพัฒนา ด้านสิ่งแวดล้อมและการท่องเที่ยว

๔.๒ แผนงาน เศรษฐกิจและชุมชน

ที่	โครงการ	วัตถุประสงค์	เป้าหมาย (ผลผลิตของโครงการ)	งบประมาณ					ตัวชี้วัด (KPI)	ผลที่คาดว่าจะได้รับ	หน่วยงาน รับผิดชอบหลัก
				๒๕๖๑ (บาท)	๒๕๖๒ (บาท)	๒๕๖๓ (บาท)	๒๕๖๔ (บาท)	๒๕๖๕ (บาท)			
๖	โครงการคัดแยกขยะ	๑.เพื่อเพิ่มประสิทธิภาพในการบริหารจัดการขยะมูลฝอย และแก้ไขปัญหาสิ่งแวดล้อม ซึ่งเป็นผลมาจากขยะมีพิษ และสิ่งปฏิกูลต่าง ๆ ๒.เพื่อรณรงค์และขยายผลสู่การสร้างกระบวนการมีส่วนร่วมของบุคลากร และประชาชนทั่วไปในการดูแลรักษาสิ่งแวดล้อมในจังหวัด	๑.ฝึกอบรม จัดกิจกรรมต่าง ๆ เพื่อลดปริมาณขยะมูลฝอยที่สร้างผลกระทบต่อสิ่งแวดล้อม และสร้างความรู้ความเข้าใจแก่ผู้พบเห็น ๒.ดำเนินการขยายผลจาก อบจ.นครปฐม สู่ชุมชน ๓.จัดทำสื่อประชาสัมพันธ์ต่าง ๆ เช่น คู่มือ แผ่นป้ายประชาสัมพันธ์ แผ่นพับ ฯลฯ ๔.จัดทิวาสต์ ครงภัณฑ์ต่าง ๆ ที่จำเป็นตามโครงการ ฯลฯ	๑๐๐,๐๐๐	๑๐๐,๐๐๐	๑๐๐,๐๐๐	๑๐๐,๐๐๐	๑๐๐,๐๐๐	จำนวนกิจกรรม/ผู้เข้าร่วมโครงการ	๑.ปริมาณขยะมูลฝอยลดลง สิ่งแวดล้อมดีขึ้น ๒.บุคลากรและประชาชนเห็นความสำคัญในเรื่องดังกล่าว และมีส่วนร่วมในการจัดการขยะที่เกิดขึ้นในพื้นที่มากยิ่งขึ้น	กองช่าง

๔. ยุทธศาสตร์การพัฒนา ด้านสิ่งแวดล้อมและการท่องเที่ยว

๔.๒ แผนงาน เคหะและชุมชน

ที่	โครงการ	วัตถุประสงค์	เป้าหมาย (ผลผลิตของโครงการ)	งบประมาณ					ตัวชี้วัด (KPI)	ผลที่คาดว่าจะได้รับ	หน่วยงาน รับผิดชอบหลัก
				๒๕๖๑ (บาท)	๒๕๖๒ (บาท)	๒๕๖๓ (บาท)	๒๕๖๔ (บาท)	๒๕๖๕ (บาท)			
๗	โครงการรณรงค์ใช้พลาสติกและโฟมในการบรรจุอาหาร	๑. เพื่อส่งเสริม สนับสนุน การลด ละ เลิกใช้โฟม ในการบรรจุอาหาร ๒. เพื่อรณรงค์ให้ บุคลากรและประชาชน เกิดความตระหนักถึง อันตรายจากการใช้ บรรจุภัณฑ์ของอาหาร	๑. อบรม จัดกิจกรรมต่าง ๆ เพื่อให้ความรู้ความเข้าใจ เกี่ยวกับอันตรายของพลาสติก และโฟมในการบรรจุอาหาร ๒. จัดทำสื่อประชาสัมพันธ์ ต่าง ๆ เช่น คู่มือ แผ่นป้าย ประชาสัมพันธ์ แผ่นพับ ฯลฯ ๓. จัดท้าวสตู ครัวภัณฑ์ต่าง ๆ ที่จำเป็นตามโครงการ ฯลฯ	๒๐๐,๐๐๐	๒๐๐,๐๐๐	๒๐๐,๐๐๐	๒๐๐,๐๐๐	๒๐๐,๐๐๐	จำนวน กิจกรรม/ ผู้เข้าร่วม โครงการ	๑. บุคลากรและ ประชาชนสามารถ เลือกใช้บรรจุภัณฑ์ที่มีความปลอดภัย ลดความเสี่ยงจากการปนเปื้อนของสารพิษ ๒. ปริมาณขยะที่ย่อยสลายยากมีจำนวน ลดลง	กองช่าง
๘	โครงการสร้างบ่อดักไขมัน	๑. เพื่อแก้ไขปัญหา น้ำเน่าเสียอันเกิดจาก คราบไขมันต่าง ๆ ๒. เพื่อบำบัดน้ำเสียก่อน ปล่อยลงแม่น้ำ หรือ ก่อนนำมาใช้ประโยชน์ ๓. เพื่อลดปัญหากลิ่น รบกวน	คำจ้างเหมา ค่าบริหาร- จัดการท่อระบายน้ำ สร้างบ่อดักไขมัน ในอาคาร และสถานที่ที่อยู่ใน ความรับผิดชอบของ อบจ.	๓๐๐,๐๐๐	๓๐๐,๐๐๐	๓๐๐,๐๐๐	๓๐๐,๐๐๐	๓๐๐,๐๐๐	จำนวน บ่อดักไขมัน	ปัญหาการอุดตันของ ท่อระบายน้ำ และ น้ำเสียที่เกิดจาก คราบไขมันต่างๆ ลดลง	กองช่าง

๔. ยุทธศาสตร์การพัฒนา ด้านสิ่งแวดล้อมและการท่องเที่ยว

๔.๒ แผนงาน เคหะและชุมชน

ที่	โครงการ	วัตถุประสงค์	เป้าหมาย (ผลผลิตของโครงการ)	งบประมาณ					ตัวชี้วัด (KPI)	ผลที่คาดว่าจะได้รับ	หน่วยงาน รับผิดชอบ หลัก
				๒๕๖๑ (บาท)	๒๕๖๒ (บาท)	๒๕๖๓ (บาท)	๒๕๖๔ (บาท)	๒๕๖๕ (บาท)			
๙	โครงการประสานความร่วมมือในการกำกับติดตามการดำเนินงานตามแผนจัดการขยะมูลฝอยและของเสียอันตรายในพื้นที่จังหวัด	เพื่อเสริมสร้างรักษาคุณภาพสิ่งแวดล้อมอย่างมีส่วนร่วม	สนับสนุนทางวิชาการแก่หน่วยงานภาครัฐ อปท. ภาคเอกชน และประชาชน ในการขับเคลื่อนแผนแม่บทการจัดการขยะมูลฝอย			๕๗,๑๖๐	๕๗,๑๖๐	๕๗,๑๖๐	ผู้เข้าร่วมโครงการ	สิ่งแวดล้อมในจังหวัดมีคุณภาพดีขึ้น	กองช่าง (สิ่งแวดล้อมภาคที่ ๕)
๑๐	โครงการส่งเสริมการพัฒนาประสิทธิภาพการบริหารจัดการสถานที่กำจัดขยะมูลฝอยให้ถูกต้องเป็นไปตามหลักวิชาการ	เพื่อพัฒนาและยกระดับการจัดการสถานที่กำจัดขยะมูลฝอยของ อปท.ให้ถูกต้อง	สนับสนุน ติดตาม อปท. ในการการปรับปรุง พัฒนาสถานที่กำจัดขยะให้ถูกต้อง			๘๐๐,๐๐๐	๘๐๐,๐๐๐	๘๐๐,๐๐๐	จำนวน อปท. ที่เข้าร่วมโครงการ	อปท.มีสถานที่ในการกำจัดขยะมูลฝอยถูกต้องเป็นไปตามหลักวิชาการ	กองช่าง (สิ่งแวดล้อมภาคที่ ๕)
๑๑	โครงการพัฒนาระบบมาตรฐานการตรวจสอบคุณภาพน้ำประปา	เพื่อสร้างระบบการตรวจวิเคราะห์คุณภาพน้ำประปาหมู่บ้านให้เป็นไปตามมาตรฐานสากล	๑.ฝึกอบรม ดูนงาน พัฒนาความรู้แก่ อปท.และผู้ดูแลระบบประปาหมู่บ้าน ๒.ตรวจวิเคราะห์ตัวอย่างแหล่งน้ำดิบและน้ำประปาหมู่บ้าน ตามมาตรฐานเกณฑ์คุณภาพน้ำประปากรมอนามัยฯ			๑,๗๐๑,๐๐๐	๑,๗๐๑,๐๐๐	๑,๗๐๑,๐๐๐	จำนวน อปท. ที่เข้าร่วมโครงการ	จังหวัดนครปฐมมีน้ำประปาที่มีคุณภาพได้มาตรฐาน	กองช่าง (สิ่งแวดล้อมภาคที่ ๕)

๔. ยุทธศาสตร์การพัฒนา ด้านสิ่งแวดล้อมและการท่องเที่ยว

๔.๒ แผนงาน เคหะและชุมชน

ที่	โครงการ	วัตถุประสงค์	เป้าหมาย (ผลผลิตของโครงการ)	งบประมาณ					ตัวชี้วัด (KPI)	ผลที่คาดว่าจะได้รับ	หน่วยงาน รับผิดชอบหลัก
				๒๕๖๑ (บาท)	๒๕๖๒ (บาท)	๒๕๖๓ (บาท)	๒๕๖๔ (บาท)	๒๕๖๕ (บาท)			
๑๒	โครงการลดของเสียในแหล่งน้ำวิกฤตและจัดการคุณภาพในแหล่งน้ำหลัก	เพื่อเตรียมความพร้อมในการจัดการปัญหาด้านสิ่งแวดล้อม การควบคุม ป้องกัน และลดการแพร่กระจายของมลพิษทางน้ำ	๑.ติดตาม ตรวจสอบ และเฝ้าระวังมลพิษสิ่งแวดล้อมจากแหล่งกำเนิดมลพิษ แหล่งน้ำผิวดินฯ ๒.ประเมินความสามารถในการรองรับมลพิษของลำน้ำ พัฒนา และเผยแพร่ระบบฐานข้อมูลคุณภาพน้ำ			๑,๐๘๐,๓๕๐	๑,๐๘๐,๓๕๐	๑,๐๘๐,๓๕๐	จำนวน การตรวจ ติดตาม ตรวจสอบ ตามโครงการ	สิ่งแวดล้อมในจังหวัด มีคุณภาพดีขึ้น	กองช่าง (สิ่งแวดล้อม ภาคที่ ๕)
๑๓	โครงการติดตามตรวจสอบแหล่งกำเนิดมลพิษตามแนวคิดพระราชบัญญัติส่งเสริมให้ปฏิบัติตามกฎหมายสิ่งแวดล้อม	เพื่อส่งเสริมให้แหล่งกำเนิดมลพิษปฏิบัติตามกฎหมายสิ่งแวดล้อมตามแนวทางพระราชบัญญัติ	๑.ติดตาม ตรวจสอบ แหล่งกำเนิดมลพิษ ๒.กิจกรรมส่งเสริมการปฏิบัติตามกฎหมายด้านสิ่งแวดล้อม ๓.สนับสนุนและตรวจสอบ เทรื่องเรียนด้านมลพิษและเหตุฉุกเฉินด้านสิ่งแวดล้อม			๓๘๗,๕๐๐	๓๘๗,๕๐๐	๓๘๗,๕๐๐	จำนวน การตรวจ ติดตาม ตรวจสอบ ตามโครงการ	สิ่งแวดล้อมในจังหวัด มีคุณภาพดีขึ้น	กองช่าง (สิ่งแวดล้อม ภาคที่ ๕)

๔. ยุทธศาสตร์การพัฒนา ด้านสิ่งแวดล้อมและการท่องเที่ยว

๔.๒ แผนงาน เคหะและชุมชน

ที่	โครงการ	วัตถุประสงค์	เป้าหมาย (ผลผลิตของโครงการ)	งบประมาณ					ตัวชี้วัด (KPI)	ผลที่คาดว่าจะได้รับ	หน่วยงาน รับผิดชอบหลัก
				๒๕๖๑ (บาท)	๒๕๖๒ (บาท)	๒๕๖๓ (บาท)	๒๕๖๔ (บาท)	๒๕๖๕ (บาท)			
๑๔	โครงการส่งเสริมการพัฒนา อุตสาหกรรมเชิงนิเวศสู่เมือง สิ่งแวดล้อม	เพื่อส่งเสริมการพัฒนา เมืองอุตสาหกรรมเชิง นิเวศให้เป็นเมือง สิ่งแวดล้อมยั่งยืน	๑.พัฒนา/ส่งเสริมศักยภาพ ชุมชน และ อปท.ในการ จัดการสิ่งแวดล้อม ๒.สร้างเครือข่ายเฝ้าระวัง สิ่งแวดล้อมภาคประชาชน ๓.สร้างชุมชนต้นแบบด้าน การจัดการสิ่งแวดล้อมในเขต พัฒนาอุตสาหกรรมเชิงนิเวศ			๘๐๔,๐๐๐	๘๐๔,๐๐๐	๘๐๔,๐๐๐	จำนวน การตรวจ ติดตาม ตรวจสอบ ตามโครงการ	สิ่งแวดล้อมในจังหวัด มีคุณภาพ	กองช่าง (สิ่งแวดล้อม ภาคที่ ๕)
๑๕	โครงการเสริมสร้างและพัฒนา เครือข่ายอาสาสมัครพิทักษ์ทรัพยากร ธรรมชาติและสิ่งแวดล้อมหมู่บ้าน (ทสม.)	เพื่อพัฒนาศักยภาพ เครือข่าย ทสม./ส่งเสริม การอนุรักษ์ฟื้นฟู สิ่งแวดล้อมในพื้นที่	๑.สนับสนุนกิจกรรม ดำเนินงานของ ทสม. ๒.พัฒนาศักยภาพเครือข่าย ทสม. ในเรื่องการจัดการขยะ การเฝ้าระวังสิ่งแวดล้อม การเพิ่มพื้นที่สีเขียวในเมือง และชุมชน ๓.การคัดเลือก ทสม.ดีเด่น ระดับจังหวัด ฯลฯ			๓๐,๐๐๐	๓๐,๐๐๐	๓๐,๐๐๐	จำนวนผู้เข้าร่วม โครงการ/ กิจกรรม	ประชาชนมีส่วนร่วม ในการรักษาสมดุ ของระบบนิเวศ	กองช่าง (สิ่งแวดล้อม ภาคที่ ๕)

๔. ยุทธศาสตร์การพัฒนา ด้านสิ่งแวดล้อมและการท่องเที่ยว

๔.๒ แผนงาน เคหะและชุมชน

ที่	โครงการ	วัตถุประสงค์	เป้าหมาย (ผลผลิตของโครงการ)	งบประมาณ					ตัวชี้วัด (KPI)	ผลที่คาดว่าจะได้รับ	หน่วยงาน รับผิดชอบหลัก
				๒๕๖๑ (บาท)	๒๕๖๒ (บาท)	๒๕๖๓ (บาท)	๒๕๖๔ (บาท)	๒๕๖๕ (บาท)			
๑๖	การสร้างวินัยและการมีส่วนร่วมของคนในชาติมุ่งสู่การจัดการขยะและสิ่งแวดล้อมที่ยั่งยืน -โครงการสนับสนุนการขับเคลื่อนจังหวัดสะอาด ๓Rs ประชากร โครงการสนับสนุนการดำเนินงานชุมชนปลอดขยะระดับภาค - โครงการสนับสนุนการดำเนินงานโรงเรียนปลอดขยะระดับภาค	เพื่อเสริมสร้างให้ประชาชน มีความรู้และความเข้าใจการจัดการขยะ การลดปริมาณขยะชุมชนตามหลัก ๓R โดยใช้สื่อและกิจกรรมที่เข้าถึงทุกกลุ่มเป้าหมาย	๑.ส่งเสริมการลดปริมาณและการจัดการขยะต้นทาง รวมทั้งการนำกลับมาใช้ประโยชน์ ๒.ติดตามประเมินผล ให้คำแนะนำ เป็นพี่เลี้ยงทางวิชาการ ๓.คัดเลือกชุมชนปลอดขยะที่ผ่านเข้ารอบระดับภาค ๔.อบรมพัฒนาศักยภาพชุมชนปลอดขยะ เพื่อขยายเครือข่าย			๔๐๐,๐๐๐	๔๐๐,๐๐๐	๔๐๐,๐๐๐	ร้อยละความพึงพอใจของประชาชน	สิ่งแวดล้อมในจังหวัดมีคุณภาพ	กองช่าง (สิ่งแวดล้อมภาคที่ ๕)
๑๗	การส่งเสริมการผลิตบริการเพื่อรองรับมาตรฐานที่เป็นมิตรกับสิ่งแวดล้อม -โครงการประเมินสำนักงานสีเขียว	เพื่อส่งเสริมให้สำนักงาน นำความรู้สำนักงานสีเขียวไปประยุกต์ใช้ ขยะ การลดปริมาณขยะชุมชนตามหลัก ๓R โดยใช้สื่อและกิจกรรมที่เข้าถึงทุกกลุ่มเป้าหมาย	๑.กิจกรรมรับสมัครหน่วยงานเข้าร่วมโครงการ (ภาคสมัครใจ) ๒.ให้คำแนะนำ ชี้แจงการดำเนินงาน ติดตามความก้าวหน้า ๓.ตรวจประเมินรับรองตามเกณฑ์สำนักงานสีเขียว			๑๐๐,๐๐๐	๑๐๐,๐๐๐	๑๐๐,๐๐๐	ร้อยละความพึงพอใจ	จังหวัดนครปฐมมีหน่วยงานที่เป็นมิตรกับสิ่งแวดล้อม	กองช่าง (สิ่งแวดล้อมภาคที่ ๕)

๔. ยุทธศาสตร์การพัฒนา ด้านสิ่งแวดล้อมและการท่องเที่ยว

๔.๒ แผนงาน เคาหะและชุมชน

ที่	โครงการ	วัตถุประสงค์	เป้าหมาย (ผลผลิตของโครงการ)	งบประมาณ					ตัวชี้วัด (KPI)	ผลที่คาดว่าจะได้รับ	หน่วยงาน รับผิดชอบหลัก
				๒๕๖๑ (บาท)	๒๕๖๒ (บาท)	๒๕๖๓ (บาท)	๒๕๖๔ (บาท)	๒๕๖๕ (บาท)			
๑๘	โครงการเมืองสวยใส ไร้มลพิษ	เพื่อให้จังหวัดมีการจัดการขยะมูลฝอยที่เป็นระบบ แบบแผน มีประสิทธิภาพ และสอดคล้องกับนโยบายรัฐบาล	๑.จัดทำและปรับปรุงฐานข้อมูลระบบบริหารจัดการขยะมูลฝอย อปท.หรือภาคเอกชน หรือหน่วยงานที่เกี่ยวข้อง ๒.สนับสนุนข้อมูล เสริมสร้างองค์ความรู้และพัฒนาศักยภาพการบริหารจัดการขยะมูลฝอยและของเสียอันตราย ๓.ติดตามตรวจสอบ และให้คำปรึกษาแนะนำ			๒๐๐,๐๐๐	๒๐๐,๐๐๐	๒๐๐,๐๐๐	ร้อยละความพึงพอใจ	ประชาชนได้รับสิ่งแวดล้อมที่ดี มีคุณภาพ	กองช่าง (สิ่งแวดล้อมภาคที่ ๕)
๑๙	โครงการสนับสนุน สสภ.เพื่อติดตามประเมินผลโครงการส่งเสริมการมีส่วนร่วมของชุมชนในการคัดแยกขยะที่ต้นทาง ชุดที่ ๒และชุดที่ ๓	เพื่อประเมินผลสำเร็จของการดำเนินงานของ อปท. และรับทราบปัญหาอุปสรรค เพื่อใช้เป็นข้อมูลการดำเนินงานในอนาคต	จัดกิจกรรมส่งเสริมการมีส่วนร่วมของชุมชนในการคัดแยกขยะที่ต้นทาง			๒๙๐,๐๐๐	๒๙๐,๐๐๐	๒๙๐,๐๐๐	ร้อยละความพึงพอใจ/ผลการประเมิน	สิ่งแวดล้อมในจังหวัด มีคุณภาพ ประชาชนมีส่วนร่วมในการจัดการขยะอย่างมีประสิทธิภาพ	กองช่าง (สิ่งแวดล้อมภาคที่ ๕)

๔. ยุทธศาสตร์การพัฒนา ด้านสิ่งแวดล้อมและการท่องเที่ยว

๔.๒ แผนงาน เศรษฐกิจและชุมชน

ที่	โครงการ	วัตถุประสงค์	เป้าหมาย (ผลผลิตของโครงการ)	งบประมาณ					ตัวชี้วัด (KPI)	ผลที่คาดว่าจะได้รับ	หน่วยงาน รับผิดชอบหลัก
				๒๕๖๑ (บาท)	๒๕๖๒ (บาท)	๒๕๖๓ (บาท)	๒๕๖๔ (บาท)	๒๕๖๕ (บาท)			
๒๐	โครงการติดตามตรวจสอบคุณภาพน้ำ แหล่งน้ำผิวดินทั่วประเทศ	เพื่อติดตามตรวจสอบคุณภาพแม่น้ำท่าจีน และคลองสาขาร่วมกับกรมควบคุมมลพิษ	ติดตามตรวจสอบคุณภาพน้ำ รายงานผล และประชาสัมพันธ์ให้ประชาชนทราบ			๑๙๘,๒๐๐	๑๙๘,๒๐๐	๑๙๘,๒๐๐	คุณภาพน้ำ	มีข้อมูลการตรวจสอบคุณภาพน้ำตามข้อเท็จจริงอย่างถูกต้อง	กองช่าง (สิ่งแวดล้อมภาคที่ ๕)
๒๑	โครงการเมืองสิ่งแวดล้อมยั่งยืน	เพื่อส่งเสริมและพัฒนาเมืองสิ่งแวดล้อมยั่งยืนให้ขยายผลในระดับจังหวัด กลุ่มจังหวัด และระดับประเทศ	๑.พัฒนาศักยภาพ อปท. ในการพัฒนาท้องถิ่นตามเกณฑ์ตัวชี้วัดเมืองสิ่งแวดล้อมยั่งยืน ๒.จัดประเมินเมืองสิ่งแวดล้อมฯ ๓.ติดตาม แนะนำ เป็นพี่เลี้ยงเชิงวิชาการให้แก่ อปท.			๓๕๐,๐๐๐	๓๕๐,๐๐๐	๓๕๐,๐๐๐	ร้อยละความพึงพอใจ/ ผลการประเมิน	ประชาชนได้รับสิ่งแวดล้อมที่ดี มีคุณภาพ	กองช่าง (สิ่งแวดล้อมภาคที่ ๕)

๔. ยุทธศาสตร์การพัฒนา ด้านสิ่งแวดล้อมและการท่องเที่ยว

๔.๒ แผนงาน เคนะและชุมชน

ที่	โครงการ	วัตถุประสงค์	เป้าหมาย (ผลผลิตของโครงการ)	งบประมาณ					ตัวชี้วัด (KPI)	ผลที่คาดว่าจะได้รับ	หน่วยงาน รับผิดชอบ หลัก
				๒๕๖๑ (บาท)	๒๕๖๒ (บาท)	๒๕๖๓ (บาท)	๒๕๖๔ (บาท)	๒๕๖๕ (บาท)			
๒๒	โครงการติดตามประเมินผล ประสิทธิภาพระบบบำบัดน้ำเสียรวม ชุมชนและระบบบำบัดน้ำเสียแบบ กลุ่มอาคาร	เพื่อเพิ่มประสิทธิภาพ ระบบบำบัดน้ำเสียรวม ชุมชนและระบบบำบัด น้ำเสียแบบกลุ่มอาคาร	๑.สำรวจการดำเนินงาน ระบบบำบัดน้ำเสียรวมชุมชน จำนวน ๙๔ แห่ง และระบบ บำบัดน้ำเสียแบบกลุ่มอาคาร จำนวน ๔๓ แห่ง ๒.ให้คำแนะนำและ ข้อเสนอแนะในการบริหาร จัดการระบบบำบัดน้ำเสีย แก่ อปท. ๓.วิเคราะห์ตัวอย่างน้ำทิ้ง เข้าและออกจากระบบ บำบัดน้ำเสีย			๓๘,๘๐๐	๓๘,๘๐๐	๓๘,๘๐๐	ร้อยละความ พึงพอใจ/ ผลการประเมิน	ประชาชนได้รับ สิ่งแวดล้อมที่ดี มีคุณภาพ	กองช่าง (สิ่งแวดล้อม ภาคที่ ๕)
รวม	๒๒ โครงการ	-	-	๑๐,๖๐๐,๐๐๐	๑๐,๖๐๐,๐๐๐	๑๔,๒๓๗,๐๑๐	๑๔,๒๓๗,๐๑๐	๑๔,๒๓๗,๐๑๐			

๔. ยุทธศาสตร์การพัฒนา ด้านสิ่งแวดล้อมและการท่องเที่ยว

๔.๓ แผนงาน สร้างความเข้มแข็งของชุมชน

ที่	โครงการ	วัตถุประสงค์	เป้าหมาย (ผลผลิตของโครงการ)	งบประมาณ					ตัวชี้วัด (KPI)	ผลที่คาดว่าจะได้รับ	หน่วยงาน รับผิดชอบหลัก
				๒๕๖๑ (บาท)	๒๕๖๒ (บาท)	๒๕๖๓ (บาท)	๒๕๖๔ (บาท)	๒๕๖๕ (บาท)			
๑	โครงการรณรงค์ประชาสัมพันธ์ งานเกี่ยวกับสิ่งแวดล้อม และ งานป้องกันบรรเทาสาธารณภัย/ อุบัติเหตุ	เพื่อประชาสัมพันธ์ ให้ประชาชนมีความ ตระหนักและร่วม รักษาสิ่งแวดล้อม และ งานป้องกันบรรเทา สาธารณภัย	๑.ฝึกอบรม จัดกิจกรรม นิทรรศการ การประกวด การแสดงผลงาน และการ จัดงานต่าง ๆ ด้าน สิ่งแวดล้อม ๒.จัดทำสื่อประชาสัมพันธ์ ต่าง ๆ เพื่อขยายผลและ ต่อยอดการพัฒนางาน สิ่งแวดล้อมและงานป้องกัน บรรเทาสาธารณภัย ๓.จัดทำแผนที่แหล่งกำเนิด มลพิษ ฯลฯ	๒๐๐,๐๐๐	๒๐๐,๐๐๐	๒๐๐,๐๐๐	๒๐๐,๐๐๐	๒๐๐,๐๐๐	จำนวน กิจกรรม/ ผู้เข้าร่วม โครงการ	๑.ประชาชนเห็นความ สำคัญและร่วมกัน รักษาสิ่งแวดล้อม ๒.สิ่งแวดล้อมมี ความสมบูรณ์ ๓.ประชาชนมีคุณภาพ ชีวิตที่ดี	กองช่าง

๔. ยุทธศาสตร์การพัฒนา ด้านสิ่งแวดล้อมและการท่องเที่ยว

๔.๓ แผนงาน สร้างความเข้มแข็งของชุมชน

ที่	โครงการ	วัตถุประสงค์	เป้าหมาย (ผลผลิตของโครงการ)	งบประมาณ					ตัวชี้วัด (KPI)	ผลที่คาดว่าจะได้รับ	หน่วยงาน รับผิดชอบหลัก
				๒๕๖๑ (บาท)	๒๕๖๒ (บาท)	๒๕๖๓ (บาท)	๒๕๖๔ (บาท)	๒๕๖๕ (บาท)			
๒	โครงการพัฒนาและบำรุงรักษา สิ่งแวดล้อมจังหวัดนครปฐม	๑.พัฒนา/ ส่งเสริม ความรู้แก่ประชาชน ในการอนุรักษ์และ พัฒนาทรัพยากร ธรรมชาติและ สิ่งแวดล้อม ๒.เฝ้าระวัง ป้องกัน และดูแลรักษา ทรัพยากรธรรมชาติ และสิ่งแวดล้อม	๑.ฝึกอบรม สัมมนาและ ศึกษาดูงานแก่บุคลากร เจ้าหน้าที่/องค์กร/ชมรม หน่วยงานต่าง ๆ และ ประชาชนทั่วไป ๒.จัดกิจกรรม/ จัดทำสื่อ ประชาสัมพันธ์ต่าง ๆ ๓.จัดซื้อ/จัดหาวัสดุอุปกรณ์ เครื่องมือเครื่องใช้ ครุภัณฑ์ ต่าง ๆ เช่น เรือกำจัดวัชพืช พร้อมอุปกรณ์ ฯลฯ ๔.จ้างเหมาจัดทำ ก่อสร้าง โป๊ะ แพนเหล็ก หรือสิ่ง ก่อสร้างอื่นๆ ที่จำเป็น ๕.จัดทำแผนแม่บท แผน ปฏิบัติการการพัฒนาเชิงพื้นที่ และแผนอื่น ๆ ที่เกี่ยวข้อง ฯลฯ	๕๐๐,๐๐๐	๕๐๐,๐๐๐	๕๐๐,๐๐๐	๕๐๐,๐๐๐	๕๐๐,๐๐๐	จำนวน กิจกรรม/ ผู้เข้าร่วม โครงการ	สิ่งแวดล้อมมี ความสมบูรณ์ ประชาชนมีคุณภาพ ชีวิตที่ดี	กองช่าง

๔. ยุทธศาสตร์การพัฒนา ด้านสิ่งแวดล้อมและการท่องเที่ยว

๔.๓ แผนงาน สร้างความเข้มแข็งของชุมชน

ที่	โครงการ	วัตถุประสงค์	เป้าหมาย (ผลผลิตของโครงการ)	งบประมาณ					ตัวชี้วัด (KPI)	ผลที่คาดว่าจะได้รับ	หน่วยงาน รับผิดชอบหลัก
				๒๕๖๑ (บาท)	๒๕๖๒ (บาท)	๒๕๖๓ (บาท)	๒๕๖๔ (บาท)	๒๕๖๕ (บาท)			
๓	โครงการปลูกต้นไม้และปรับปรุงทัศนียภาพโดยรอบอาคาร อบจ.นครปฐม	๑.เพื่อเพิ่มพื้นที่สีเขียวบริเวณโดยรอบ อบจ.เป็นการรักษาสภาพสิ่งแวดล้อมในพื้นที่ ๒.เพื่อลดภาวะโลกร้อนและลดมลพิษทางอากาศ	๑.จัดกิจกรรมต่าง ๆ เพื่อส่งเสริมการมีส่วนร่วมในการรักษาสิ่งแวดล้อม ๒.จัดทำสื่อประชาสัมพันธ์ต่าง ๆ ๓.จัดซื้อ/จัดหาวัสดุอุปกรณ์เครื่องมือเครื่องใช้ ครุภัณฑ์ต่าง ๆ ที่เกี่ยวข้อง เช่น พันธุ์พืช กล้าไม้ ต้นไม้ ฯลฯ	๓๐๐,๐๐๐	๓๐๐,๐๐๐	๓๐๐,๐๐๐	๓๐๐,๐๐๐	๓๐๐,๐๐๐	จำนวนกิจกรรม/ผู้เข้าร่วมโครงการ	๑.ช่วยลดภาวะโลกร้อน และมลพิษทางอากาศ ๒.เสริมสร้างจิตสำนึกและการมีส่วนร่วมของบุคลากรในการรักษาสิ่งแวดล้อม ๓.อบจ.มีภูมิทัศน์ที่ร่มรื่น และเป็นมิตรต่อสิ่งแวดล้อม	กองช่าง
๔	โครงการปลูกต้นไม้	๑.เพื่อเพิ่มพื้นที่สีเขียวและเป็นการรักษาสิ่งแวดล้อม ๒.เพื่อลดภาวะโลกร้อนและลดมลพิษทางอากาศ	๑.จัดกิจกรรมต่าง ๆ เพื่อส่งเสริมการมีส่วนร่วมในการรักษาสิ่งแวดล้อม ๒.จัดทำสื่อประชาสัมพันธ์ต่าง ๆ ๓.จัดซื้อ/จัดหาวัสดุอุปกรณ์เครื่องมือเครื่องใช้ ครุภัณฑ์ต่าง ๆ ที่เกี่ยวข้อง เช่น พันธุ์พืช กล้าไม้ ต้นไม้ ฯลฯ	๒๐๐,๐๐๐	๒๐๐,๐๐๐	๒๐๐,๐๐๐	๒๐๐,๐๐๐	๒๐๐,๐๐๐	จำนวนกิจกรรม/ผู้เข้าร่วมโครงการ	๑.จังหวัดมีพื้นที่สีเขียวเพิ่มขึ้น ลดภาวะโลกร้อน และมลพิษทางอากาศ ๒.เสริมสร้างจิตสำนึกและการมีส่วนร่วมของประชาชนในการรักษาสิ่งแวดล้อมในพื้นที่	กองช่าง
รวม	๔ โครงการ	-	-	๑,๒๐๐,๐๐๐	๑,๒๐๐,๐๐๐	๑,๒๐๐,๐๐๐	๑,๒๐๐,๐๐๐	๑,๒๐๐,๐๐๐			

๔. ยุทธศาสตร์การพัฒนา ด้านสิ่งแวดล้อมและการท่องเที่ยว

๔.๔ แผนงาน การศาสนา วัฒนธรรม และนันทนาการ

ที่	โครงการ	วัตถุประสงค์	เป้าหมาย (ผลผลิตของโครงการ)	งบประมาณ					ตัวชี้วัด (KPI)	ผลที่คาดว่าจะได้รับ	หน่วยงาน รับผิดชอบหลัก
				๒๕๖๑ (บาท)	๒๕๖๒ (บาท)	๒๕๖๓ (บาท)	๒๕๖๔ (บาท)	๒๕๖๕ (บาท)			
๑	โครงการก่อสร้างปรับปรุงและพัฒนา บึงกุ่ม-บึงบางช้าง ให้เป็นแหล่งท่องเที่ยว ทางธรรมชาติเชิงนิเวศ และเชิงสุขภาพ จังหวัดนครปฐม	เพื่อพัฒนาให้เป็น สถานที่ท่องเที่ยว แหล่งนันทนาการและ เป็นสถานที่พักผ่อน หย่อนใจแก่ประชาชน ในจังหวัด	๑.ก่อสร้างอาคารสถานที่ ต่างๆ สวนสาธารณะ เขื่อน แหล่งนันทนาการ ศาลาทำน้ำ อาคารอเนกประสงค์ สะพาน ถนน บันได แพ ฯลฯ ๒.ปรับปรุง พัฒนาภูมิทัศน์ บริเวณโดยรอบ ๓.จัดทำสื่อประชาสัมพันธ์ ต่างๆ เช่น แผ่นพับ วีดิทัศน์ ป้ายประชาสัมพันธ์ ฯลฯ			๒,๐๐๐,๐๐๐	๒,๐๐๐,๐๐๐	๒,๐๐๐,๐๐๐	จำนวนโครงการ, ร้อยละความ พึงพอใจของ ประชาชน	เป็นแหล่งท่องเที่ยว ที่มีคุณภาพและ สามารถสร้างรายได้ ให้แก่ประชาชน	กองช่าง สำนักปลัดฯ
๒	โครงการรณรงค์ ประชาสัมพันธ์การ ท่องเที่ยวของจังหวัดนครปฐม	เพื่อส่งเสริมการ ท่องเที่ยวในจังหวัด	๑.ฝึกอบรมบุคลากรและ ผู้เกี่ยวข้องเพื่อพัฒนาทักษะ ความรู้และการให้บริการ นักท่องเที่ยว ๒.จัดทำสื่อประชาสัมพันธ์ เพื่อเผยแพร่ข้อมูลข่าวสาร การท่องเที่ยวของจังหวัด เช่น หนังสือ คู่มือ วารสาร เผยแพร่ผลงาน/กิจกรรม ของ อบจ. แผ่นพับ วีซีดี ป้ายอักษรไฟวิ่ง ฯลฯ ฯลฯ	๑,๐๐๐,๐๐๐	๑,๐๐๐,๐๐๐	๑,๐๐๐,๐๐๐	๑,๐๐๐,๐๐๐	๑,๐๐๐,๐๐๐	จำนวนโครงการ/ กิจกรรม, จำนวน นักท่องเที่ยว ที่เพิ่มขึ้น	จังหวัดนครปฐมได้รับ ความสนใจจาก ประชาชนมากขึ้น ส่งผลให้นักท่องเที่ยว เพิ่มขึ้น และเป็นการ สร้างรายได้ให้แก่ ประชาชนและท้องถิ่น	กองช่าง สำนักปลัดฯ

๔. ยุทธศาสตร์การพัฒนา ด้านสิ่งแวดล้อมและการท่องเที่ยว

๔.๔ แผนงาน การศาสนา วัฒนธรรม และนันทนาการ

ที่	โครงการ	วัตถุประสงค์	เป้าหมาย (ผลผลิตของโครงการ)	งบประมาณ					ตัวชี้วัด (KPI)	ผลที่คาดว่าจะได้รับ	หน่วยงาน รับผิดชอบหลัก
				๒๕๖๑ (บาท)	๒๕๖๒ (บาท)	๒๕๖๓ (บาท)	๒๕๖๔ (บาท)	๒๕๖๕ (บาท)			
๓	โครงการพัฒนาศักยภาพตลาด / ตลาดน้ำในพื้นที่จังหวัดนครปฐม	เพื่อปรับปรุง พัฒนา ให้เป็นสถานที่ท่องเที่ยวและเป็นแหล่งพักผ่อนหย่อนใจแก่ประชาชน	๑.ก่อสร้าง ปรับปรุง พัฒนา พื้นที่ลานจอดรถ แพ ซุ้ม และสิ่งปลูกสร้างต่าง ๆ บริเวณตลาด/ตลาดน้ำในพื้นที่จังหวัด ๒.จัดทำสื่อประชาสัมพันธ์ ประเภทต่างๆ ฯลฯ			๑,๐๐๐,๐๐๐	๑,๐๐๐,๐๐๐	๑,๐๐๐,๐๐๐	จำนวนโครงการ/ จำนวนผู้ได้รับ ประโยชน์	๑.เป็นแหล่งท่องเที่ยว และสถานที่พักผ่อนหย่อนใจที่มีคุณภาพ ๒.ประชาชนในท้องถิ่น มีงานทำและรายได้เพิ่มขึ้น	กองช่าง สำนักปลัดฯ
๔	โครงการส่งเสริม สนับสนุนการท่องเที่ยวเชิงอนุรักษ์ทางวัฒนธรรม และประวัติศาสตร์ของจังหวัด นครปฐม	๑.เพื่อส่งเสริม สนับสนุน ให้ประชาชนได้ทราบถึง วัฒนธรรมและ ประวัติศาสตร์ของ จังหวัด ๒. เพื่อสร้างอาชีพและ รายได้ให้แก่ประชาชน ในจังหวัด	๑.ฝึกอบรม ศึกษาดูงาน การจัดกิจกรรมต่าง ๆ เพื่อ ส่งเสริมการท่องเที่ยว ๒.จัดทำสื่อประชาสัมพันธ์ ต่าง ๆ ที่เกี่ยวข้อง ๓.จัดซื้อรถชมวิว เพื่อบริการ นักท่องเที่ยว และครุภัณฑ์ อื่นๆ ที่จำเป็น ฯลฯ			๑,๐๐๐,๐๐๐	๑,๐๐๐,๐๐๐	๑,๐๐๐,๐๐๐	จำนวนโครงการ/ กิจกรรม, จำนวน นักท่องเที่ยว ที่เพิ่มขึ้น	๑. จังหวัดเป็นแหล่งท่องเที่ยวเชิงอนุรักษ์ ทางวัฒนธรรมและ ประวัติศาสตร์เป็นที่ รู้จักของประชาชน ทั่วไป ๒.ประชาชนมีอาชีพ มีรายได้และวิถีชีวิต ความเป็นอยู่ที่ดีขึ้น	สำนักปลัดฯ กองช่าง

๔. ยุทธศาสตร์การพัฒนา ด้านสิ่งแวดล้อมและการท่องเที่ยว

๔.๔ แผนงาน การศาสนา วัฒนธรรม และนันทนาการ

ที่	โครงการ	วัตถุประสงค์	เป้าหมาย (ผลผลิตของโครงการ)	งบประมาณ					ตัวชี้วัด (KPI)	ผลที่คาดว่าจะได้รับ	หน่วยงาน รับผิดชอบ หลัก
				๒๕๖๑ (บาท)	๒๕๖๒ (บาท)	๒๕๖๓ (บาท)	๒๕๖๔ (บาท)	๒๕๖๕ (บาท)			
๕	โครงการพัฒนา ส่งเสริม พื้นที่ที่มีศักยภาพด้านการท่องเที่ยวให้เป็นแหล่งท่องเที่ยว	เพื่อส่งเสริมการท่องเที่ยวในพื้นที่และเป็นการสร้างงานสร้างรายได้ให้กับประชาชนในจังหวัด	๑. ก่อสร้าง ปรับปรุง ส่งเสริม พัฒนา ปรับปรุง ภูมิทัศน์พื้นที่ที่มีศักยภาพด้านการท่องเที่ยวให้เป็นแหล่งท่องเที่ยว ๒. ประชุม จัดกิจกรรมต่างๆ โดยให้ประชาชนมีส่วนร่วมในการพัฒนา และประชาสัมพันธ์ ฯลฯ			๑,๐๐๐,๐๐๐	๑,๐๐๐,๐๐๐	๑,๐๐๐,๐๐๐	จำนวนโครงการ/กิจกรรม, ร้อยละความพึงพอใจของประชาชน	จังหวัดนครปฐมมีแหล่งท่องเที่ยวเพิ่มขึ้น และประชาชนมีรายได้เพิ่มขึ้น	กองช่าง สำนักปลัดฯ
๖	โครงการพัฒนาค่ายลูกเสือเมืองกำแพงแสนให้เป็นแหล่งท่องเที่ยว	เพื่อพัฒนาค่ายลูกเสือเมืองกำแพงแสนให้เป็นแหล่งท่องเที่ยวและแหล่งเรียนรู้ทางประวัติศาสตร์	๑. ฝึกอบรม สัมมนาศึกษาดูงานและจัดกิจกรรมต่างๆ แก่ชมรมคนรักเมืองเก่าฯ เจ้าหน้าที่และประชาชนในพื้นที่ ๒. จัดสร้างและพัฒนา ระบบสาธารณูปโภค - สาธารณูปการที่จำเป็น ๓. จัดทำสื่อประชาสัมพันธ์ในรูปแบบต่างๆ ฯลฯ			๕๐๐,๐๐๐	๕๐๐,๐๐๐	๕๐๐,๐๐๐	จำนวนโครงการ/กิจกรรม, ร้อยละความพึงพอใจของประชาชน	จังหวัดนครปฐมมีแหล่งท่องเที่ยวทางประวัติศาสตร์ที่เข้มแข็งเป็นที่รู้จักและประชาชนมีรายได้เพิ่มขึ้น	สำนักปลัดฯ กองช่าง

๔. ยุทธศาสตร์การพัฒนา ด้านสิ่งแวดล้อมและการท่องเที่ยว

๔.๔ แผนงาน การศาสนา วัฒนธรรม และนันทนาการ

ที่	โครงการ	วัตถุประสงค์	เป้าหมาย (ผลผลิตของโครงการ)	งบประมาณ					ตัวชี้วัด (KPI)	ผลที่คาดว่าจะได้รับ	หน่วยงาน รับผิดชอบหลัก
				๒๕๖๑ (บาท)	๒๕๖๒ (บาท)	๒๕๖๓ (บาท)	๒๕๖๔ (บาท)	๒๕๖๕ (บาท)			
๗	โครงการจัดทำแผ่นพับ คู่มือแหล่งท่องเที่ยวจังหวัดนครปฐม	๑.เพื่อให้นักท่องเที่ยวทั้งชาวไทยและต่างประเทศ ได้รับทราบข้อมูลแหล่งท่องเที่ยวของจังหวัดที่ถูกต้องและเป็นปัจจุบัน และเป็นปัจจุบัน ๒.ส่งเสริม สนับสนุนอุตสาหกรรมการท่องเที่ยวของจังหวัด	ค่าใช้จ่ายต่าง ๆ ในการจัดทำแผ่นพับ คู่มือแหล่งท่องเที่ยวของจังหวัด ที่ถูกต้องและเป็นปัจจุบัน ให้แก่นักท่องเที่ยวทั้งชาวไทยและชาวต่างประเทศ	๑๕,๐๐๐	๑๕,๐๐๐	๑๕,๐๐๐	๑๕,๐๐๐	๑๕,๐๐๐	ร้อยละความพึงพอใจของนักท่องเที่ยว, จำนวนนักท่องเที่ยวที่เพิ่มขึ้น	จังหวัดนครปฐมได้รับความสนใจจากประชาชนมากขึ้น ส่งผลให้นักท่องเที่ยวเพิ่มขึ้น และเป็นการสร้างรายได้ให้แก่ประชาชนและท้องถิ่น	สำนักปลัดฯ
๘	โครงการส่งเสริมการท่องเที่ยวและสนับสนุนกิจกรรมท่องเที่ยวชุมชนของภาคีเครือข่ายภาคตะวันตก	๑.เพื่อส่งเสริมและเพิ่มศักยภาพด้านการท่องเที่ยวในจังหวัด ๒.เพื่อประชาสัมพันธ์แหล่งท่องเที่ยวของกลุ่มภาคีเครือข่ายฯ ๓.เพื่อขับเคลื่อนนโยบายภาครัฐด้านการท่องเที่ยวเชิงวัฒนธรรมและวิถีถิ่นไทย	๑.อบรมให้ความรู้ การจัดงานจัดนิทรรศการ และกิจกรรมต่าง ๆ เพื่อส่งเสริมการท่องเที่ยวของภาคีเครือข่ายฯ 2.จัดทำสื่อประชาสัมพันธ์ต่างๆ ที่เกี่ยวข้องตามโครงการฯลฯ			๑๒๐,๐๐๐	๑๒๐,๐๐๐	๑๒๐,๐๐๐	ร้อยละความพึงพอใจของผู้เข้าร่วมงาน, จำนวนนักท่องเที่ยวที่เพิ่มขึ้น	จังหวัดนครปฐมได้รับความสนใจจากประชาชนมากขึ้น ส่งเสริมการท่องเที่ยวเชิงวัฒนธรรม สามารถสร้างรายได้ให้แก่ประชาชนและท้องถิ่นมากยิ่งขึ้น	สำนักปลัดฯ

๔. ยุทธศาสตร์การพัฒนา ด้านสิ่งแวดล้อมและการท่องเที่ยว

๔.๔ แผนงาน การศาสนา วัฒนธรรม และนันทนาการ

ที่	โครงการ	วัตถุประสงค์	เป้าหมาย (ผลผลิตของโครงการ)	งบประมาณ					ตัวชี้วัด (KPI)	ผลที่คาดว่าจะได้รับ	หน่วยงาน รับผิดชอบ หลัก
				๒๕๖๑ (บาท)	๒๕๖๒ (บาท)	๒๕๖๓ (บาท)	๒๕๖๔ (บาท)	๒๕๖๕ (บาท)			
๙	โครงการเชื่อมโยงและพัฒนา ต่อยอดหมู่บ้านท่องเที่ยว OTOP จังหวัดนครปฐม	เพื่อส่งเสริมการ ท่องเที่ยวของจังหวัด และเป็นการเพิ่มรายได้ แก่ประชาชนในท้องถิ่น	๑.ฝึกอบรม จัดกิจกรรม จัดเวทีแลกเปลี่ยนเรียนรู้ การจัดทำแผนเชื่อมโยงการ พัฒนา และการดำเนินการ อื่นๆที่เกี่ยวข้อง ๒.จัดทำสื่อประชาสัมพันธ์ หมู่บ้านท่องเที่ยว OTOP นวัตวิถีในรูปแบบต่าง ๆ ๓.พัฒนาเส้นทางการเชื่อมโยง แหล่งท่องเที่ยวในพื้นที่ ๔.จัดทำข้อมูลแหล่งของดี จังหวัด แผนที่การท่องเที่ยว ในพื้นที่ ฯลฯ			๒๕๐,๐๐๐	๒๕๐,๐๐๐	๒๕๐,๐๐๐	ร้อยละความ พึงพอใจ, จำนวน นักท่องเที่ยว ที่เพิ่มขึ้น	จังหวัดนครปฐมได้รับ ความสนใจจาก นักท่องเที่ยวมากขึ้น ประชาชนเกิดการ สร้างงานสร้างรายได้ อย่างต่อเนื่อง	สำนักปลัดฯ (ประชาคม)
รวม	๙ โครงการ	-	-	๑,๐๑๕,๐๐๐	๑,๐๑๕,๐๐๐	๖,๘๘๕,๐๐๐	๖,๘๘๕,๐๐๐	๖,๘๘๕,๐๐๐			

๔. ยุทธศาสตร์การพัฒนา ด้านสิ่งแวดล้อมและการท่องเที่ยว

๔.๕ แผนงาน การเกษตร

ที่	โครงการ	วัตถุประสงค์	เป้าหมาย (ผลผลิตของโครงการ)	งบประมาณ					ตัวชี้วัด (KPI)	ผลที่คาดว่าจะได้รับ	หน่วยงาน รับผิดชอบหลัก
				๒๕๖๑ (บาท)	๒๕๖๒ (บาท)	๒๕๖๓ (บาท)	๒๕๖๔ (บาท)	๒๕๖๕ (บาท)			
๑	โครงการปลูกหญ้าแฝก	เพื่ออนุรักษ์และส่งเสริมเยาวชน ประชาชน ร่วมกันปลูกหญ้าแฝก เพื่อลดการพังทลายของหน้าดิน	ส่งเสริม สนับสนุนและจัดกิจกรรมปลูกหญ้าแฝกในพื้นที่จังหวัด	๑๐๐,๐๐๐	๑๐๐,๐๐๐	๑๐๐,๐๐๐	๑๐๐,๐๐๐	๑๐๐,๐๐๐	จำนวนผู้เข้าร่วมโครงการ/กิจกรรม	ทรัพยากรดินได้รับการอนุรักษ์ พื้นฟูลดการพังทลายของหน้าดิน	กองช่าง
๒	โครงการปล่อยปลาคืนสู่แหล่งน้ำธรรมชาติ	เพื่อรักษาสสมดุลให้กับธรรมชาติ และเป็นแหล่งอาหารให้กับชุมชน	ส่งเสริม สนับสนุนและจัดกิจกรรมปล่อยปลาคืนสู่แหล่งน้ำธรรมชาติในพื้นที่จังหวัด	๑๐๐,๐๐๐	๑๐๐,๐๐๐	๑๐๐,๐๐๐	๑๐๐,๐๐๐	๑๐๐,๐๐๐	จำนวนผู้เข้าร่วมโครงการ/กิจกรรม	ประชาชนมีส่วนร่วมในการรักษาสสมดุลให้กับธรรมชาติ	กองช่าง
๓	โครงการคลองสวยน้ำใส เทิดไท้องค์ราชันย์	เพื่อลดปริมาณผักตบชวาในแม่น้ำลำคลอง สร้างจิตสำนึกในการรักษาสสิ่งแวดล้อม	๑.ร่างข้อกำหนดการดูแลรักษาแม่น้ำลำคลองฯ ๒.อบรม/จัดกิจกรรมต่างๆ เพื่อสร้างจิตสำนึกในการรักษาแม่น้ำคูคลอง การแปรรูปผักตบชวา หรือวัชพืชน้ำเพื่อสร้างมูลค่าทั้งภาคทฤษฎีและภาคปฏิบัติ ๓.ขุดลอกคูคลอง กำจัดผักตบชวา และหรือวัชพืชในคูคลองในพื้นที่	๑,๐๐๐,๐๐๐	๑,๐๐๐,๐๐๐	๑,๐๐๐,๐๐๐	๑,๐๐๐,๐๐๐	๑,๐๐๐,๐๐๐	จำนวนโครงการ/จำนวนผู้เข้าร่วมโครงการ	แม่น้ำลำคลองใสสะอาด ปราศจากมลพิษ และประชาชนมีส่วนร่วมในการอนุรักษ์สิ่งแวดล้อม	กองช่าง

๔. ยุทธศาสตร์การพัฒนา ด้านสิ่งแวดล้อมและการท่องเที่ยว

๔.๕ แผนงาน การเกษตร

ที่	โครงการ	วัตถุประสงค์	เป้าหมาย (ผลผลิตของโครงการ)	งบประมาณ					ตัวชี้วัด (KPI)	ผลที่คาดว่าจะ ได้รับ	หน่วยงาน รับผิดชอบ หลัก
				๒๕๖๑ (บาท)	๒๕๖๒ (บาท)	๒๕๖๓ (บาท)	๒๕๖๔ (บาท)	๒๕๖๕ (บาท)			
๔	โครงการส่งเสริมการใช้น้ำหมักชีวภาพจากขยะอินทรีย์เพื่อทำเกษตรปลอดภัยจังหวัดนครปฐม	เพื่อลดปริมาณขยะอินทรีย์ และลดปัญหาในแม่น้ำลำคลองให้สะอาด ปราศจากวัชพืชน้ำ	๔.จัดทำสื่อประชาสัมพันธ์ต่าง ๆ เกี่ยวกับ ฯลฯ ๑.ฝึกอบรมเชิงปฏิบัติการเพื่อสร้างความรู้ความเข้าใจเกิดการรวมกลุ่มในการผลิตน้ำหมักชีวภาพ เป็นการผลิตปริมาณขยะที่ต้นทาง ๒.จัดทำสื่อประชาสัมพันธ์สื่อการเรียนรู้ต่าง ๆ ๓.จัดหาวัสดุอุปกรณ์ที่เกี่ยวข้อง ฯลฯ	๑๕๐,๐๐๐	๑๕๐,๐๐๐	๑๕๐,๐๐๐	๑๕๐,๐๐๐	๑๕๐,๐๐๐	จำนวนโครงการ/ จำนวนผู้เข้าร่วม โครงการ	ประชาชนมีความรู้และตระหนักในการลดปริมาณขยะที่ต้นทาง เกิดการมีส่วนร่วมและรวมกลุ่มของประชาชนในการรักษาสิ่งแวดล้อม	กองช่าง
๕	โครงการพัฒนาคลองเจดีย์บูชา	เพื่อลดปริมาณผักตบชวาในแม่น้ำลำคลอง สร้างจิตสำนึกในการรักษาสิ่งแวดล้อม	๑.ดูแล ลอกตะกอนเลนสะสมในลำคลอง ๒.อบรม/จัดกิจกรรมต่างๆ ๓.ร่างข้อกำหนดการดูแลรักษาแม่น้ำลำคลองฯ บูรณาการการทำงานร่วมกัน ๔.สนับสนุน พัฒนาและขยายกลุ่มเครือข่ายฯ ๕.จัดหาสื่อประชาสัมพันธ์ ฯลฯ	๓๐๐,๐๐๐	๓๐๐,๐๐๐	๓๐๐,๐๐๐	๓๐๐,๐๐๐	๓๐๐,๐๐๐	จำนวนโครงการ/ จำนวนผู้เข้าร่วม โครงการ	แม่น้ำลำคลองใสสะอาด ปราศจากมลพิษ และประชาชนมีส่วนร่วมในการอนุรักษ์สิ่งแวดล้อม	กองช่าง

๔. ยุทธศาสตร์การพัฒนา ด้านสิ่งแวดล้อมและการท่องเที่ยว

๔.๕ แผนงาน การเกษตร

ที่	โครงการ	วัตถุประสงค์	เป้าหมาย (ผลผลิตของโครงการ)	งบประมาณ					ตัวชี้วัด (KPI)	ผลที่คาดว่าจะได้รับ	หน่วยงาน รับผิดชอบ หลัก
				๒๕๖๑ (บาท)	๒๕๖๒ (บาท)	๒๕๖๓ (บาท)	๒๕๖๔ (บาท)	๒๕๖๕ (บาท)			
๖	โครงการจัดทำแผนแม่บทเพื่อการพัฒนาคลองเจดีย์บูชาอย่างยั่งยืน	เพื่อเป็นเครื่องมือในการพัฒนาให้กับหน่วยงานและทุกภาคส่วนในจังหวัด	๑.จัดจ้างบริษัทที่ปรึกษา/ผู้เชี่ยวชาญ สถาบันการศึกษาจัดทำแผนแม่บทการพัฒนาคลองเจดีย์บูชา ๒.ฝึกอบรม ประชุม จัดกิจกรรมต่างๆ ที่เกี่ยวข้อง ๓.จัดทำสื่อประชาสัมพันธ์ต่างๆ ที่เกี่ยวข้อง ฯลฯ	๕,๐๐๐,๐๐๐	๒,๐๐๐,๐๐๐	๑,๐๐๐,๐๐๐	๑,๐๐๐,๐๐๐	๑,๐๐๐,๐๐๐	จำนวนโครงการ/กิจกรรม, จำนวนผู้เข้าร่วมโครงการ	จังหวัดนครปฐมมีแนวทางการพัฒนาที่เป็นระบบ มีประสิทธิภาพ ส่งเสริมคุณภาพชีวิตที่ดีแก่ประชาชน	กองช่าง
๗	ค่าจ้างเหมาขุดลอกคลองและเก็บวัชพืชในแม่น้ำลำคลองเพื่อปรับสภาพสิ่งแวดล้อม	เพื่อเป็นค่าใช้จ่ายในการจ้างเหมาขุดลอกคลองและเก็บวัชพืชในแม่น้ำลำคลองเพื่อปรับสภาพสิ่งแวดล้อม	ขุดลอกคูคลองและกำจัดวัชพืชในแม่น้ำลำคลอง เพื่อปรับสภาพสิ่งแวดล้อมและเฝ้าระวัง ดูแลรักษาสิ่งแวดล้อมใน จ.นครปฐม	๕,๐๐๐,๐๐๐	๕,๐๐๐,๐๐๐	๕,๐๐๐,๐๐๐	๕,๐๐๐,๐๐๐	๕,๐๐๐,๐๐๐	จำนวนโครงการ/กิจกรรม	เพื่อปรับสภาพสิ่งแวดล้อมในพื้นที่ให้มีสภาพดี	กองช่าง

๔. ยุทธศาสตร์การพัฒนา ด้านสิ่งแวดล้อมและการท่องเที่ยว

๔.๕ แผนงาน การเกษตร

ที่	โครงการ	วัตถุประสงค์	เป้าหมาย (ผลผลิตของโครงการ)	งบประมาณ					ตัวชี้วัด (KPI)	ผลที่คาดว่าจะได้รับ	หน่วยงาน รับผิดชอบ หลัก	
				๒๕๖๑ (บาท)	๒๕๖๒ (บาท)	๒๕๖๓ (บาท)	๒๕๖๔ (บาท)	๒๕๖๕ (บาท)				
๘	โครงการกำจัดวัชพืชคลองวังไทร-ลำรางคุ่มเหล่า-ลำรางตาล ม.๓,๔ ต.ถนนขาด เชื่อมต่อ ต.พระประโทน อ.เมืองฯ	ป้องกันน้ำท่วม, การระบายน้ำลงแม่น้ำ ลำคลองเป็นไปด้วย ความสะดวก รวดเร็ว	สภาพปากคลองกว้างเฉลี่ย ๑๔ ม. ยาว ๘,๑๐๐ ม. ความหนาวัชพืชเฉลี่ย ๐.๔๐ ม. หรือมีพื้นที่ไม่น้อยกว่า ๑๑๓,๔๐๐ ตร.ม.		๑,๒๕๔,๐๐๐					ปริมาตรวัชพืช	การระบายน้ำลงสู่ แม่น้ำลำคลองเป็นไป ด้วยความสะดวก รวดเร็ว	กองแผน กองคลัง กองช่าง กองพัสดุ
๙	โครงการขุดลอกคลองระบายน้ำ สาธารณะ ม.๖,๙ ต.บางเขม เชื่อมต่อ ต.วังเย็น ต.พระประโทน อ.เมืองฯ	ป้องกันน้ำท่วม, การระบายน้ำลงแม่น้ำ ลำคลองเป็นไปด้วย ความสะดวก รวดเร็ว	ปากคลองกว้างเฉลี่ย ๒๓ ม. ก้นคลองกว้างเฉลี่ย ๑๗ ม. ลึกเฉลี่ย ๓.๐๐ ม. ยาว ๑,๖๐๐ ม. ปริมาตรดินขุด ๒๔,๒๔๐ ลบ.ม.		๑,๑๓๒,๐๐๐					ปริมาตรดินขุด	การระบายน้ำลงสู่ แม่น้ำลำคลองเป็นไป ด้วยความสะดวก รวดเร็ว	กองแผน กองคลัง กองช่าง กองพัสดุ
๑๐	โครงการขุดลอกบึงกุ่ม-บึงขางข้าง จุดเริ่มต้นทางหลวงหมายเลข ๓๐๙๗ พระประโทน - บ้านแพ้ว ต.ธรรมศาลา อ.เมืองฯ ถึงสะพาน ข้ามทางหลวงหมายเลข ๓๒๓๔ ต.บางระกำ อ.นครชัยศรี	ป้องกันน้ำท่วม, การระบายน้ำลงแม่น้ำ ลำคลองเป็นไปด้วย ความสะดวก รวดเร็ว	ปากคลองกว้างเฉลี่ย ๒๕-๑๘๕ ม. ก้นคลองกว้างเฉลี่ย ๑๘-๑๗๘ ม. ลึกเฉลี่ย ๓.๕๐ ม. ยาว ๗,๓๐๐ ม. ปริมาตรดินขุด ๑๗๘,๑๗๐ ลบ.ม.			๗,๙๔๐,๐๐๐				ปริมาตรดินขุด	การระบายน้ำลงสู่ แม่น้ำลำคลองเป็นไป ด้วยความสะดวก รวดเร็ว	กองแผน กองคลัง กองช่าง กองพัสดุ
๑๑	โครงการกำจัดวัชพืชคลองท่าผา- บางแก้ว ต.หนองดินแดง เชื่อมต่อ ต.วังเย็น อ.เมืองฯ	ป้องกันน้ำท่วม, การระบายน้ำลงแม่น้ำ ลำคลองเป็นไปด้วย ความสะดวก รวดเร็ว	สภาพปากคลองกว้างเฉลี่ย ๓๕ ม. ยาว ๒,๕๐๐ ม. ความหนาวัชพืชเฉลี่ย ๐.๔๐ ม.หรือ มีพื้นที่ไม่น้อยกว่า ๘๗,๕๐๐ ตร.ม.				๙๑๘,๐๐๐	๙๑๘,๐๐๐		ปริมาตรวัชพืช	การระบายน้ำลงสู่ แม่น้ำลำคลองเป็นไป ด้วยความสะดวก รวดเร็ว	กองแผน กองคลัง กองช่าง กองพัสดุ

๔. ยุทธศาสตร์การพัฒนา ด้านสิ่งแวดล้อมและการท่องเที่ยว

๔.๕ แผนงาน การเกษตร

ที่	โครงการ	วัตถุประสงค์	เป้าหมาย (ผลผลิตของโครงการ)	งบประมาณ					ตัวชี้วัด (KPI)	ผลที่คาดว่าจะได้รับ	หน่วยงาน รับผิดชอบหลัก
				๒๕๖๑ (บาท)	๒๕๖๒ (บาท)	๒๕๖๓ (บาท)	๒๕๖๔ (บาท)	๒๕๖๕ (บาท)			
๑๒	โครงการขุดลอกคลองผู้ใหญ่โต๊ะ ม.๖, ๙ ต.คลองจินดา อ.สามพราน เชื่อมต่อ ต.โคกพระเจดีย์ อ.นครชัยศรี	ป้องกันน้ำท่วม, การระบายน้ำลงแม่น้ำ ลำคลองเป็นไปด้วย ความสะดวก รวดเร็ว	ปากคลองกว้างเฉลี่ย ๑๕ ม. กันคลองกว้างเฉลี่ย ๑๐ ม. ลึกเฉลี่ย ๒.๕๐ ม. ยาว ๔,๗๐๐ ม. ปริมาตรดินขุด ๔๓,๐๐๕ ลบ.ม.			๑,๙๕๖,๐๐๐			ปริมาตรดินขุด	การระบายน้ำลงสู่ แม่น้ำลำคลองเป็นไป ด้วยความสะดวก รวดเร็ว	กองแผน กองคลัง กองช่าง กองพัสดุ
๑๓	โครงการขุดลอกคลองลำท่าข่อย ม.๒ ต.บางระกำ อ.นครชัยศรี เชื่อมต่อ ต.ถนนขาด อ.เมืองฯ	ป้องกันน้ำท่วม, การระบายน้ำลงแม่น้ำ ลำคลองเป็นไปด้วย ความสะดวก รวดเร็ว	ปากคลองกว้างเฉลี่ย ๑๖ ม. กันคลองกว้างเฉลี่ย ๑๑ ม. ลึกเฉลี่ย ๒.๕๐ ม. ยาว ๕,๓๐๐ ม. ปริมาตรดินขุด ๔๑,๐๗๕ ลบ.ม.			๑,๖๘๐,๐๐๐			ปริมาตรดินขุด	การระบายน้ำลงสู่ แม่น้ำลำคลองเป็นไป ด้วยความสะดวก รวดเร็ว	กองแผน กองคลัง กองช่าง กองพัสดุ
๑๔	โครงการขุดลอกคลองโยง ม.๒, ๓ ต.ลานตากฟ้า อ.นครชัยศรี เชื่อมต่อ ต.มหาสวัสดิ์ อ.พุทธมณฑล	ป้องกันน้ำท่วม, การระบายน้ำลงแม่น้ำ ลำคลองเป็นไปด้วย ความสะดวก รวดเร็ว	ปากคลองกว้างเฉลี่ย ๓๐ ม. กันคลองกว้างเฉลี่ย ๒๔ ม. ลึกเฉลี่ย ๓.๐๐ ม. ยาว ๓,๔๐๐ ม. ปริมาตรดินขุด ๔๑,๖๕๐ ลบ.ม.				๑,๘๙๕,๐๐๐	๑,๘๙๕,๐๐๐	ปริมาตรดินขุด	การระบายน้ำลงสู่ แม่น้ำลำคลองเป็นไป ด้วยความสะดวก รวดเร็ว	กองแผน กองคลัง กองช่าง กองพัสดุ
๑๕	โครงการขุดลอกคลองท่าเรือ – บางพระ ต.แหลมบัว ต.ศรีมหาโพธิ์ ต.วัดละมุด อ.นครชัยศรี เชื่อมต่อ แม่น้ำท่าจีน ต.บางพระ อ.นครชัยศรี	ป้องกันน้ำท่วม, การระบายน้ำลงแม่น้ำ ลำคลองเป็นไปด้วย ความสะดวก รวดเร็ว	ปากคลองกว้างเฉลี่ย ๑๕-๒๘ ม. กันคลองกว้างเฉลี่ย ๗-๒๑ ม. ลึกเฉลี่ย ๓.๕๐ ม. ยาว ๑๓,๕๐๐ ม. ปริมาตรดินขุด ๒๒๒,๕๐๐ ลบ.ม.				๙,๙๐๑,๐๐๐	๙,๙๐๑,๐๐๐	ปริมาตรดินขุด	การระบายน้ำลงสู่ แม่น้ำลำคลองเป็นไป ด้วยความสะดวก รวดเร็ว	กองแผน กองคลัง กองช่าง กองพัสดุ

๔. ยุทธศาสตร์การพัฒนา ด้านสิ่งแวดล้อมและการท่องเที่ยว

๔.๕ แผนงาน การเกษตร

ที่	โครงการ	วัตถุประสงค์	เป้าหมาย (ผลผลิตของโครงการ)	งบประมาณ					ตัวชี้วัด (KPI)	ผลที่คาดว่าจะได้รับ	หน่วยงาน รับผิดชอบหลัก
				๒๕๖๑ (บาท)	๒๕๖๒ (บาท)	๒๕๖๓ (บาท)	๒๕๖๔ (บาท)	๒๕๖๕ (บาท)			
๑๖	โครงการขุดลอกคลองเจ๊กิ้ว ม.๓, ๔ ต.ห้วยพลู อ.นครชัยศรี อ.นครชัยศรี	ป้องกันน้ำท่วม, การระบายน้ำลงแม่น้ำ ลำคลองเป็นไปด้วย ความสะดวก รวดเร็ว	ปากคลองกว้างเฉลี่ย ๑๒ ม. ลึกเฉลี่ย ๓.๕๐ ม. ยาว ๓,๐๐๐ ม. ปริมาตรดินขุด ๒๑,๗๕๐ ลบ.ม.			๙๗๘,๗๕๐	๙๗๘,๗๕๐	๙๗๘,๗๕๐	ปริมาตรดินขุด	การระบายน้ำลงสู่ แม่น้ำลำคลองเป็นไป ด้วยความสะดวก รวดเร็ว	กองแผน กองคลัง กองช่าง กองพัสดุ (ประชาคม)
๑๗	โครงการขุดลอกคลองพระเจดีย์ ม.๖,๑๔,๑๓ ต.ดอนข่อย อ.กำแพงแสน เชื่อมต่อ ต.ไผ่หูช้าง อ.บางเลน	ป้องกันน้ำท่วม, การระบายน้ำลงแม่น้ำ ลำคลองเป็นไปด้วย ความสะดวก รวดเร็ว	ปากคลองกว้างเฉลี่ย ๑๗ ม. กันคลองกว้างเฉลี่ย ๑๑ ม. ลึกเฉลี่ย ๓.๐๐ ม. ยาว ๔,๒๐๐ ม. ปริมาตรดินขุด ๒๓,๕๒๐ ลบ.ม.	๑,๐๔๖,๐๐๐					ปริมาตรดินขุด	การระบายน้ำลงสู่ แม่น้ำลำคลองเป็นไป ด้วยความสะดวก รวดเร็ว	กองแผน กองคลัง กองช่าง กองพัสดุ
๑๘	โครงการขุดลอกคลอง ม.๑,๗ ต.ดอนข่อย เชื่อมต่อ ต.วังน้ำเขียว อ.กำแพงแสน	ป้องกันน้ำท่วม, การระบายน้ำลงแม่น้ำ ลำคลองเป็นไปด้วย ความสะดวก รวดเร็ว	ปากคลองกว้างเฉลี่ย ๑๒ ม. กันคลองกว้างเฉลี่ย ๗ ม. ลึกเฉลี่ย ๒.๕๐ ม. ยาว ๗,๒๐๐ ม. ปริมาตรดินขุด ๕๗,๖๐๐ ลบ.ม.		๑,๙๘๗,๐๐๐				ปริมาตรดินขุด	การระบายน้ำลงสู่ แม่น้ำลำคลองเป็นไป ด้วยความสะดวก รวดเร็ว	กองแผน กองคลัง กองช่าง กองพัสดุ
๑๙	โครงการกำจัดวัชพืชคลอง วังน้ำเขียว ม.๑,๒,๙,๕ ต.วังน้ำเขียว อ.กำแพงแสน เชื่อมต่อ ต.ลำเหย อ.ดอนตูม	ป้องกันน้ำท่วม, การระบายน้ำลงแม่น้ำ ลำคลองเป็นไปด้วย ความสะดวก รวดเร็ว	สภาพปากคลองกว้างเฉลี่ย ๔๕ ม. ยาว ๓,๐๐๐ ม. ความหนาเฉลี่ย ๐.๔๐ ม. หรือมีพื้นที่ไม่น้อยกว่า ๑๓๕,๐๐๐ ตร.ม.			๑,๔๑๘,๐๐๐			ปริมาตรวัชพืช	การระบายน้ำลงสู่ แม่น้ำลำคลองเป็นไป ด้วยความสะดวก รวดเร็ว	กองแผน กองคลัง กองช่าง กองพัสดุ

๔. ยุทธศาสตร์การพัฒนา ด้านสิ่งแวดล้อมและการท่องเที่ยว

๔.๕ แผนงาน การเกษตร

ที่	โครงการ	วัตถุประสงค์	เป้าหมาย (ผลผลิตของโครงการ)	งบประมาณ					ตัวชี้วัด (KPI)	ผลที่คาดว่าจะได้รับ	หน่วยงาน รับผิดชอบ หลัก
				๒๕๖๑ (บาท)	๒๕๖๒ (บาท)	๒๕๖๓ (บาท)	๒๕๖๔ (บาท)	๒๕๖๕ (บาท)			
๒๐	โครงการขุดลอกคลองบางน้อยใน ม.๑๐ ต.ห้วยม่วง อ.กำแพงแสน เชื่อมต่อ ต.บางหลวง อ.บางเลน	ป้องกันน้ำท่วม, การระบายน้ำลงแม่น้ำ ลำคลองเป็นไปด้วย ความสะดวก รวดเร็ว	ปากคลองกว้างเฉลี่ย ๑๓ ม. กันคลองกว้างเฉลี่ย ๗ ม. ลึกเฉลี่ย ๓.๐๐ ม. ยาว ๗,๐๐๐ ม. ปริมาตรดินขุด ๒๖,๒๕๐ ลบ.ม.			๑,๑๙๔,๐๐๐			ปริมาตรดินขุด	การระบายน้ำลงสู่ แม่น้ำลำคลองเป็นไป ด้วยความสะดวก รวดเร็ว	กองแผน กองคลัง กองช่าง กองพัสดุ
๒๑	โครงการขุดลอกคลองหลักชัย ม.๑๓ บ้านไม้เจดีย์ ต.ดอนข่อย อ.กำแพงแสน เชื่อมต่อ ม.๑๔ ต.สระสี่มุม อ.กำแพงแสน	ป้องกันน้ำท่วม, การระบายน้ำลงแม่น้ำ ลำคลองเป็นไปด้วย ความสะดวก รวดเร็ว	ปากคลองกว้างเฉลี่ย ๑๔ ม. กันคลองกว้างเฉลี่ย ๙ ม. ลึกเฉลี่ย ๒.๕๐ ม. ยาว ๓,๐๐๐ ม. ปริมาตรดินขุด ๔๑,๒๕๐ ลบ.ม.			๑,๘๗๖,๐๐๐			ปริมาตรดินขุด	การระบายน้ำลงสู่ แม่น้ำลำคลองเป็นไป ด้วยความสะดวก รวดเร็ว	กองแผน กองคลัง กองช่าง กองพัสดุ
๒๒	โครงการกำจัดวัชพืชคลองระบายน้ำ ร ๕ ขวา- ๑ ซ้าย ร ๑ ข-๕-๑ข (ท่าเรือ - บางพระ) ต.ห้วยขวาง ต.ทุ่งขวาง อ.กำแพงแสน เชื่อมต่อ ต.ลำเหย อ.ดอนตูม และ ต.ทัพหลวง อ.เมืองฯ	ป้องกันน้ำท่วม, การระบายน้ำลงแม่น้ำ ลำคลองเป็นไปด้วย ความสะดวก รวดเร็ว	สภาพปากคลองกว้างเฉลี่ย ๑๒ ม. ยาว ๑๕,๕๐๐ ม. ความหนาวัชพืชเฉลี่ย ๐.๔๐ ม.หรือ มีพื้นที่ไม่น้อยกว่า ๑๘๖,๐๐๐ ตร.ม.				๑,๙๕๓,๐๐๐	๑,๙๕๓,๐๐๐	ปริมาตรวัชพืช	การระบายน้ำลงสู่ แม่น้ำลำคลองเป็นไป ด้วยความสะดวก รวดเร็ว	กองแผน กองคลัง กองช่าง กองพัสดุ
๒๓	โครงการกำจัดวัชพืชคลองบางหลวง ม.๗, ๒๐, ๕, ๔ ต.บางหลวง เชื่อมต่อ ต.ไผ่หูช้าง อ.บางเลน	ป้องกันน้ำท่วม, การระบายน้ำลงแม่น้ำ ลำคลองเป็นไปด้วย ความสะดวก รวดเร็ว	กว้างเฉลี่ย ๒๙ ม. หนาเฉลี่ย ๐.๓๐ ม. ยาว ๑๐,๐๐๐ ม.		๑,๙๖๐,๐๐๐				ปริมาตรวัชพืช	การระบายน้ำลงสู่ แม่น้ำลำคลองเป็นไป ด้วยความสะดวก รวดเร็ว	กองแผน กองคลัง กองช่าง กองพัสดุ

๔. ยุทธศาสตร์การพัฒนา ด้านสิ่งแวดล้อมและการท่องเที่ยว

๔.๕ แผนงาน การเกษตร

ที่	โครงการ	วัตถุประสงค์	เป้าหมาย (ผลผลิตของโครงการ)	งบประมาณ					ตัวชี้วัด (KPI)	ผลที่คาดว่าจะได้รับ	หน่วยงาน รับผิดชอบ หลัก
				๒๕๖๑ (บาท)	๒๕๖๒ (บาท)	๒๕๖๓ (บาท)	๒๕๖๔ (บาท)	๒๕๖๕ (บาท)			
๒๔	โครงการขุดลอกคลองพระมอพิสัย ม.๘, ๙, ๑๑ ต.นราภิรมย์ เชื่อมต่อ ต.คลองนกรະທຸງ อ.บางเลน	ป้องกันน้ำท่วม, การระบายน้ำลงแม่น้ำ ลำคลองเป็นไปด้วย ความสะดวก รวดเร็ว	คลองกว้างเฉลี่ย ๒๐ ม. หนาเฉลี่ย ๑๓ ม. ลึกเฉลี่ย ๓.๕๐ ม. ยาว ๒,๖๐๐ ม. ปริมาตรดินขุด ๔๑,๙๙๐ ลบ.ม.		๑,๙๒๕,๐๐๐				ปริมาตรดินขุด	การระบายน้ำลงสู่ แม่น้ำลำคลองเป็นไป ด้วยความสะดวก รวดเร็ว	กองแผน กองคลัง กองช่าง กองพัสดุ
๒๕	โครงการขุดลอกคลองบางภาษี ต.บางภาษี เชื่อมต่อ ต.คลองนกรະທຸງ อ.บางเลน	ป้องกันน้ำท่วม, การระบายน้ำลงแม่น้ำ ลำคลองเป็นไปด้วย ความสะดวก รวดเร็ว	ปากคลองกว้างเฉลี่ย ๒๐-๔๔ ม. กันคลองกว้างเฉลี่ย ๑๔-๓๗ ม. ลึกเฉลี่ย ๓.๐๐-๓.๕๐ ม. ยาว ๑๓,๓๐๐ ม. ปริมาตรดินขุด ๒๐๐,๓๘๓ ลบ.ม.	๘,๘๐๘,๐๐๐				ปริมาตรดินขุด	การระบายน้ำลงสู่ แม่น้ำลำคลองเป็นไป ด้วยความสะดวก รวดเร็ว	กองแผน กองคลัง กองช่าง กองพัสดุ	
๒๖	โครงการขุดลอกคลองพระพิมล ต.บางภาษี เชื่อมต่อ ต.บางไทรป่า อ.บางเลน	ป้องกันน้ำท่วม, การระบายน้ำลงแม่น้ำ ลำคลองเป็นไปด้วย ความสะดวก รวดเร็ว	ปากคลองกว้างเฉลี่ย ๒๙-๔๐ ม. กันคลองกว้างเฉลี่ย ๒๒-๓๓ ม. ลึกเฉลี่ย ๓.๕๐ ม. ยาว ๙,๓๐๐ ม. ปริมาตรดินขุด ๑๓๔,๐๙๙ ลบ.ม.	๕,๙๗๔,๐๐๐				ปริมาตรดินขุด	การระบายน้ำลงสู่ แม่น้ำลำคลองเป็นไป ด้วยความสะดวก รวดเร็ว	กองแผน กองคลัง กองช่าง กองพัสดุ	
๒๗	โครงการขุดลอกคลองสภาพร ม.๘ ต.คลองนกรະທຸງ เชื่อมต่อ ต.บางภาษี อ.บางเลน	ป้องกันน้ำท่วม, การระบายน้ำลงแม่น้ำ ลำคลองเป็นไปด้วย ความสะดวก รวดเร็ว	ปากคลองกว้างเฉลี่ย ๑๗-๒๕ ม. กันคลองกว้างเฉลี่ย ๑๑-๑๙ ม. ลึกเฉลี่ย ๓.๐๐ ม. ยาว ๘,๐๐๐ ม. ปริมาตรดินขุด ๑๓๐,๘๘๒.๕๐ ลบ.ม.	๕,๘๒๔,๐๐๐				ปริมาตรดินขุด	การระบายน้ำลงสู่ แม่น้ำลำคลองเป็นไป ด้วยความสะดวก รวดเร็ว	กองแผน กองคลัง กองช่าง กองพัสดุ	

๔. ยุทธศาสตร์การพัฒนา ด้านสิ่งแวดล้อมและการท่องเที่ยว

๔.๕ แผนงาน การเกษตร

ที่	โครงการ	วัตถุประสงค์	เป้าหมาย (ผลผลิตของโครงการ)	งบประมาณ					ตัวชี้วัด (KPI)	ผลที่คาดว่าจะได้รับ	หน่วยงาน รับผิดชอบหลัก
				๒๕๖๑ (บาท)	๒๕๖๒ (บาท)	๒๕๖๓ (บาท)	๒๕๖๔ (บาท)	๒๕๖๕ (บาท)			
๒๘	โครงการขุดลอกคลองดอนแพบ ม.๒ ต.นิลเพชร เชื่อมต่อ ต.ไทรงาม อ.บางเลน	ป้องกันน้ำท่วม, การระบายน้ำลงแม่น้ำ ลำคลองเป็นไปด้วย ความสะดวก รวดเร็ว	ปากคลองกว้างเฉลี่ย ๑๒ ม. กันคลองกว้างเฉลี่ย ๘ ม. ลึกเฉลี่ย ๒.๐๐ ม. ยาว ๔,๐๐๐ ม. ปริมาตรดินขุด ๓๔,๔๐๐ ลบ.ม.		๑,๕๓๐,๐๐๐				ปริมาตรดินขุด	การระบายน้ำลงสู่ แม่น้ำลำคลองเป็นไป ด้วยความสะดวก รวดเร็ว	กองแผน กองคลัง กองช่าง กองพัสดุ
๒๙	โครงการขุดลอกคลองห้าวา ม.๑,๑๐ ต.นิลเพชร เชื่อมต่อ ต.ไทรงาม อ.บางเลน	ป้องกันน้ำท่วม, การระบายน้ำลงแม่น้ำ ลำคลองเป็นไปด้วย ความสะดวก รวดเร็ว	ปากคลองกว้างเฉลี่ย ๑๒ ม. กันคลองกว้างเฉลี่ย ๗ ม. ลึกเฉลี่ย ๒.๕๐ ม. ยาว ๓,๐๐๐ ม. ปริมาตรดินขุด ๑๔,๗๕๐ ลบ.ม.		๗๓๑,๐๐๐				ปริมาตรดินขุด	การระบายน้ำลงสู่ แม่น้ำลำคลองเป็นไป ด้วยความสะดวก รวดเร็ว	กองแผน กองคลัง กองช่าง กองพัสดุ
๓๐	โครงการขุดลอกคลองบางหลวง ม.๔, ๕, ๖, ๘ ต.บางหลวง เชื่อมต่อ ต.ไผ่หูช้าง อ.บางเลน	ป้องกันน้ำท่วม, การระบายน้ำลงแม่น้ำ ลำคลองเป็นไปด้วย ความสะดวก รวดเร็ว	ปากคลองกว้างเฉลี่ย ๑๘-๓๕ ม. กันคลองกว้างเฉลี่ย ๑๒-๒๙ ม. ลึกเฉลี่ย ๓.๐๐ ม. ยาว ๑๐,๓๕๐ ม. ปริมาตรดินขุด ๑๔๗,๓๒๖.๗๐ ลบ.ม.		๖,๕๕๖,๐๐๐				ปริมาตรดินขุด	การระบายน้ำลงสู่ แม่น้ำลำคลองเป็นไป ด้วยความสะดวก รวดเร็ว	กองแผน กองคลัง กองช่าง กองพัสดุ

๔. ยุทธศาสตร์การพัฒนา ด้านสิ่งแวดล้อมและการท่องเที่ยว

๔.๕ แผนงาน การเกษตร

ที่	โครงการ	วัตถุประสงค์	เป้าหมาย (ผลผลิตของโครงการ)	งบประมาณ					ตัวชี้วัด (KPI)	ผลที่คาดว่าจะได้รับ	หน่วยงาน รับผิดชอบ หลัก
				๒๕๖๑ (บาท)	๒๕๖๒ (บาท)	๒๕๖๓ (บาท)	๒๕๖๔ (บาท)	๒๕๖๕ (บาท)			
๓๑	โครงการขุดลอกคลองนิลเพชร ม.๕ ต.นิลเพชร เชื่อมต่อ ต.ไทรงาม อ.บางเลน	ป้องกันน้ำท่วม, การระบายน้ำลงแม่น้ำ ลำคลองเป็นไปด้วย ความสะดวก รวดเร็ว	ปากคลองกว้างเฉลี่ย ๑๗ ม. กันคลองกว้างเฉลี่ย ๑๑ ม. ลึกเฉลี่ย ๓.๐๐ ม. ยาว ๗,๕๐๐ ม. ปริมาตรดินขุด ๔๓,๑๒๕ ลบ.ม.				๑,๙๖๒,๐๐๐	๑,๙๖๒,๐๐๐	ปริมาตรดินขุด	การระบายน้ำลงสู่ แม่น้ำลำคลองเป็นไป ด้วยความสะดวก รวดเร็ว	กองแผน กองคลัง กองช่าง กองพัสดุ
๓๒	โครงการขุดลอกคลองหลักชัย ม.๖, ๗, ๘ ต.นิลเพชร เชื่อมต่อ ต.ไทรงาม อ.บางเลน	ป้องกันน้ำท่วม, การระบายน้ำลงแม่น้ำ ลำคลองเป็นไปด้วย ความสะดวก รวดเร็ว	ปากคลองกว้างเฉลี่ย ๑๔ ม. กันคลองกว้างเฉลี่ย ๘ ม. ลึกเฉลี่ย ๒.๕๐ ม. ยาว ๔,๐๐๐ ม. ปริมาตรดินขุด ๔๒,๘๐๐ ลบ.ม.			๑,๙๔๗,๐๐๐			ปริมาตรดินขุด	การระบายน้ำลงสู่ แม่น้ำลำคลองเป็นไป ด้วยความสะดวก รวดเร็ว	กองแผน กองคลัง กองช่าง กองพัสดุ
๓๓	โครงการขุดลอกคลองส่งน้ำ ม.๒, ๗, ๑๒ ต.หินมูล เชื่อมต่อ ต.ไผ่หูช้าง อ.บางเลน	ป้องกันน้ำท่วม, การระบายน้ำลงแม่น้ำ ลำคลองเป็นไปด้วย ความสะดวก รวดเร็ว	ปากคลองกว้างเฉลี่ย ๑๓ ม. กันคลองกว้างเฉลี่ย ๘ ม. ลึกเฉลี่ย ๒.๕๐ ม. ยาว ๕,๐๐๐ ม. ปริมาตรดินขุด ๔๓,๒๕๐ ลบ.ม.				๑,๙๖๗,๐๐๐	๑,๙๖๗,๐๐๐	ปริมาตรดินขุด	การระบายน้ำลงสู่ แม่น้ำลำคลองเป็นไป ด้วยความสะดวก รวดเร็ว	กองแผน กองคลัง กองช่าง กองพัสดุ
๓๔	โครงการขุดลอกคลองธรรมชาติ ม.๑๓ ต.ลำเหย อ.ดอนตูม เชื่อมต่อ ต.ห้วยขวาง อ.กำแพงแสน	ป้องกันน้ำท่วม, การระบายน้ำลงแม่น้ำ ลำคลองเป็นไปด้วย ความสะดวก รวดเร็ว	ปากคลองกว้างเฉลี่ย ๒๐ ม. กันคลองกว้างเฉลี่ย ๑๔ ม. ลึกเฉลี่ย ๓.๐๐ ม. ยาว ๓,๗๐๐ ม. ปริมาตรดินขุด ๔๒,๑๘๐ ลบ.ม.		๑,๙๔๙,๐๐๐				ปริมาตรดินขุด	การระบายน้ำลงสู่ แม่น้ำลำคลองเป็นไป ด้วยความสะดวก รวดเร็ว	กองแผน กองคลัง กองช่าง กองพัสดุ

๔. ยุทธศาสตร์การพัฒนา ด้านสิ่งแวดล้อมและการท่องเที่ยว

๔.๕ แผนงาน การเกษตร

ที่	โครงการ	วัตถุประสงค์	เป้าหมาย (ผลผลิตของโครงการ)	งบประมาณ					ตัวชี้วัด (KPI)	ผลที่คาดว่าจะได้รับ	หน่วยงาน รับผิดชอบหลัก
				๒๕๖๑ (บาท)	๒๕๖๒ (บาท)	๒๕๖๓ (บาท)	๒๕๖๔ (บาท)	๒๕๖๕ (บาท)			
๓๕	โครงการขุดลอกคลองสาธารณะ- ประโยชน์ ม.๒ ต.บ้านหลวง เชื่อมต่อ ต.ห้วยด้วน อ.ดอนตูม ม.๑๐ ต.ห้วยม่วง อ.กำแพงแสน	ป้องกันน้ำท่วม, การระบายน้ำลงแม่น้ำ ลำคลองเป็นไปด้วย ความสะดวก รวดเร็ว	ปากคลองกว้างเฉลี่ย ๑๗ ม. ก้นคลองกว้างเฉลี่ย ๑๑ ม. ลึกเฉลี่ย ๓.๐๐ ม. ยาว ๓,๕๐๐ ม. ปริมาตรดินขุด ๔๓,๐๕๐ ลบ.ม.				๑,๙๗๓,๐๐๐	๑,๙๗๓,๐๐๐	ปริมาตรดินขุด	การระบายน้ำลงสู่ แม่น้ำลำคลองเป็นไป ด้วยความสะดวก รวดเร็ว	กองแผน กองคลัง กองช่าง กองพัสดุ
๓๖	โครงการขุดลอกคลองระบายน้ำ ร. ๑ ช ท่าเรือ – บางพระ ม.๓-๕ ต.ดอนพุทรา อ.ดอนตูม เชื่อมต่อ ต.ดอนตูม อ.บางเลน	ป้องกันน้ำท่วม, การระบายน้ำลงแม่น้ำ ลำคลองเป็นไปด้วย ความสะดวก รวดเร็ว	ปากคลองกว้างเฉลี่ย ๒๐ ม. ก้นคลองกว้างเฉลี่ย ๑๔ ม. ลึกเฉลี่ย ๓.๐๐ ม. ยาว ๓,๘๐๐ ม. ปริมาตรดินขุด ๔๓,๓๒๐ ลบ.ม.			๑,๙๙๘,๐๐๐			ปริมาตรดินขุด	การระบายน้ำลงสู่ แม่น้ำลำคลองเป็นไป ด้วยความสะดวก รวดเร็ว	กองแผน กองคลัง กองช่าง กองพัสดุ
๓๗	โครงการขุดลอกคลองซอยตล่าว ม.๔, ๗ ต.คลองโยง อ.พุทธมณฑล เชื่อมต่อ ต.นราภิรมย์ อ.บางเลน	ป้องกันน้ำท่วม, การระบายน้ำลงแม่น้ำ ลำคลองเป็นไปด้วย ความสะดวก รวดเร็ว	ปากคลองกว้าง ๑๓ ม. ก้นคลองกว้าง ๗ ม. ลึก ๓ ม. ยาว ๓,๐๐๐ ม. ปริมาตรดินขุด ๔๑,๕๕๐ ลบ.ม.		๑,๙๐๕,๐๐๐				ปริมาตรดินขุด	การระบายน้ำลงสู่ แม่น้ำลำคลองเป็นไป ด้วยความสะดวก รวดเร็ว	กองแผน กองคลัง กองช่าง กองพัสดุ
รวม	๓๗ โครงการ	-	-	๓๓,๓๐๒,๐๐๐	๒๙,๕๗๙,๐๐๐	๒๘,๖๓๗,๗๕๐	๒๙,๑๙๗,๗๕๐	๒๙,๑๙๗,๗๕๐			

๒. บัญชีโครงการพัฒนาท้องถิ่น

รายละเอียดโครงการพัฒนา
แผนพัฒนาท้องถิ่น (พ.ศ.๒๕๖๑ - ๒๕๖๕)
องค์การบริหารส่วนจังหวัดนครปฐม

ก. ยุทธศาสตร์จังหวัดที่ ๑ พัฒนานครปฐมให้เป็นเมืองอัจฉริยะ (Smart City) โดยเน้นด้านการขนส่ง (Transport), เมืองหลวงแห่งอาหารและการท่องเที่ยว (Food Metropolis)

และเมืองแห่งสุขภาพ (Healthy City) รองรับสังคมผู้สูงอายุ (Aging) และบริบทโลก (Global Content)

ยุทธศาสตร์จังหวัดที่ ๒ สร้างความแข็งแกร่งระดับพื้นที่ให้สามารถรองรับการขยายตัวทางเศรษฐกิจ และกระจายความเจริญ สร้างความสุขให้กับประชาชนในทุกระดับ

ข. ยุทธศาสตร์การพัฒนาขององค์กรปกครองส่วนท้องถิ่นในเขตจังหวัดที่ ๑. การพัฒนาด้านการบริหารจัดการที่ดี

๕. ยุทธศาสตร์การพัฒนา ด้านการบริหารจัดการที่ดี

๕.๑ แผนงาน บริหารงานทั่วไป

ที่	โครงการ	วัตถุประสงค์	เป้าหมาย (ผลผลิตของโครงการ)	งบประมาณ					ตัวชี้วัด (KPI)	ผลที่คาดว่าจะได้รับ	หน่วยงาน รับผิดชอบหลัก
				๒๕๖๑ (บาท)	๒๕๖๒ (บาท)	๒๕๖๓ (บาท)	๒๕๖๔ (บาท)	๒๕๖๕ (บาท)			
๑	การจัดการเลือกตั้งสมาชิกสภาท้องถิ่น หรือผู้บริหารท้องถิ่น อบจ.นครปฐม	เพื่อให้การดำเนินการจัดการเลือกตั้งนายก อบจ. และสมาชิกสภา อบจ. เป็นไปด้วยความเรียบร้อยและมีประสิทธิภาพ	สนับสนุนการจัดการเลือกตั้งนายก อบจ. และสมาชิกสภา อบจ. โดยเป็นค่าใช้จ่ายในการ ๑.จัดทำป้ายประกาศผลคะแนน ค่าใช้จ่ายในการจัดตั้งศูนย์ประสานงานการเลือกตั้ง การจัดประชุม อบรมบุคลากร ค่าประชาสัมพันธ์การเลือกตั้ง ค่าวัสดุอุปกรณ์ ค่าเบี้ยเลี้ยง ที่พัก พาหนะ อาหารเครื่องดื่ม ของเจ้าหน้าที่ปฏิบัติงาน และรายการอื่น ๆ ที่เกี่ยวข้อง	๑๐,๐๐๐,๐๐๐	๑๐,๐๐๐,๐๐๐	๑๐,๐๐๐,๐๐๐	๒,๐๐๐,๐๐๐	๒,๐๐๐,๐๐๐	ร้อยละผู้มาใช้สิทธิในการเลือกตั้ง	การดำเนินการจัดการเลือกตั้งเป็นไปด้วยความเรียบร้อยตามกฎหมายและมีประสิทธิภาพ	กองกิจฯ

๕. ยุทธศาสตร์การพัฒนา ด้านการบริหารจัดการที่ดี

๕.๑ แผนงาน บริหารงานทั่วไป

ที่	โครงการ	วัตถุประสงค์	เป้าหมาย (ผลผลิตของโครงการ)	งบประมาณ					ตัวชี้วัด (KPI)	ผลที่คาดว่าจะได้รับ	หน่วยงาน รับผิดชอบ หลัก
				๒๕๖๑ (บาท)	๒๕๖๒ (บาท)	๒๕๖๓ (บาท)	๒๕๖๔ (บาท)	๒๕๖๕ (บาท)			
			๒.ค่าตอบแทนบุคคลที่ได้รับการแต่งตั้งให้ปฏิบัติหน้าที่ในการเลือกตั้งสมาชิกสภา อบจ.และนายก อบจ. สำหรับ กกต.ท้องถิ่น ผอ.กกต.ท้องถิ่น นายอำเภอ นายทะเบียนอำเภอ/ท้องถิ่น อนุกรรมการการเลือกตั้ง กรรมการประจำหน่วยเลือกตั้ง เจ้าหน้าที่นับคะแนน เจ้าหน้าที่รักษาความปลอดภัย ฯลฯ และ ค่าอาหารทำการนอกเวลาสำหรับ พนักงานและเจ้าหน้าที่ที่ปฏิบัติงานเกี่ยวกับการเลือกตั้ง ฯลฯ	๒๒,๐๐๐,๐๐๐	๒๒,๐๐๐,๐๐๐	๒๒,๐๐๐,๐๐๐	๔,๐๐๐,๐๐๐	๔,๐๐๐,๐๐๐			
			๓.ค่าวัสดุที่ใช้ในการเลือกตั้งสมาชิกสภา อบจ.หรือนายก อบจ. เช่น ค่าเครื่องเขียน แบบพิมพ์ฯ ค่าจัดพิมพ์คู่มือการเลือกตั้ง ค่าจัดพิมพ์หนังสือ ระเบียบ ประกาศ ข้อกำหนด และ คณะกรรมการการเลือกตั้ง ค่าจัดซื้อ ทับบัตร และวัสดุอื่นๆ ที่จำเป็นเกี่ยวกับการเลือกตั้ง ฯลฯ	๗,๐๐๐,๐๐๐	๗,๐๐๐,๐๐๐	๗,๐๐๐,๐๐๐	๑,๕๐๐,๐๐๐	๑,๕๐๐,๐๐๐			

๕. ยุทธศาสตร์การพัฒนา ด้านการบริหารจัดการที่ดี

๕.๑ แผนงาน บริหารงานทั่วไป

ที่	โครงการ	วัตถุประสงค์	เป้าหมาย (ผลผลิตของโครงการ)	งบประมาณ					ตัวชี้วัด (KPI)	ผลที่คาดว่าจะได้รับ	หน่วยงาน รับผิดชอบหลัก
				๒๕๖๑ (บาท)	๒๕๖๒ (บาท)	๒๕๖๓ (บาท)	๒๕๖๔ (บาท)	๒๕๖๕ (บาท)			
			๔.ค่าวัสดุน้ำมันเชื้อเพลิงและน้ำมันหล่อลื่น สำหรับยานพาหนะที่ใช้ในการเลือกตั้งฯ	๓๐๐,๐๐๐	๓๐๐,๐๐๐	๓๐๐,๐๐๐	๑๐๐,๐๐๐	๑๐๐,๐๐๐			
			๕.ค่าสาธารณูปโภคอันเนื่องมาจากการเลือกตั้ง เช่น ค่าน้ำประปา ค่าไฟฟ้า ค่าโทรศัพท์ ค่าไปรษณีย์ เป็นต้น	๒,๔๑๐,๐๐๐	๒,๔๑๐,๐๐๐	๒,๔๑๐,๐๐๐	๕๐๐,๐๐๐	๕๐๐,๐๐๐			
๒	ส่งเสริมและพัฒนาศักยภาพของสมาชิกสภาฯ และประชาชนทั่วไปในการให้ความรู้เกี่ยวกับประชาธิปไตยและกฎหมายที่นำรู้แก่ประชาชนในท้องถิ่น	เพื่อให้ความรู้เกี่ยวกับประชาธิปไตยและกฎหมายที่นำรู้ รวมถึงการมีส่วนร่วมของประชาชนในท้องถิ่น	ค่าใช้จ่ายในการจัดประชุมอบรมให้ความรู้เกี่ยวกับการเลือกตั้ง ฯลฯ แก่สมาชิกสภาฯ ประชาชน เยาวชน ผู้บริหาร ผู้นำชุมชน/ผู้นำท้องถิ่น และเจ้าหน้าที่ที่เกี่ยวข้อง	๓๐๐,๐๐๐	๓๐๐,๐๐๐	๓๐๐,๐๐๐	๓๐๐,๐๐๐	๓๐๐,๐๐๐	จำนวนผู้ร่วมโครงการ	ประชาชนมีความรู้ความเข้าใจเกี่ยวกับประชาธิปไตยและกฎหมายท้องถิ่นมากขึ้น สามารถใช้ประโยชน์และมีส่วนร่วมในการพัฒนาท้องถิ่นมากขึ้น	กองกิจฯ
๓	โครงการประชาคมท้องถิ่น เพื่อจัดทำแผนพัฒนาท้องถิ่น	เพื่อชี้แจงทำความเข้าใจในการจัดทำแผนพัฒนาท้องถิ่นและรับทราบปัญหาความต้องการของประชาชน	ค่าใช้จ่ายต่าง ๆ ในการประชุมประชาคมในพื้นที่จังหวัดนครปฐม (๗ อำเภอ)	๑,๐๐๐,๐๐๐	๑,๐๐๐,๐๐๐	๑,๐๐๐,๐๐๐	๑,๐๐๐,๐๐๐	๑,๐๐๐,๐๐๐	จำนวนผู้มีส่วนร่วมในการประชาคม	รับทราบปัญหาความต้องการของประชาชนในพื้นที่ เพื่อนำมาจัดทำแผนพัฒนาได้อย่างมีประสิทธิภาพ	กองแผน ฯ

๕. ยุทธศาสตร์การพัฒนา ด้านการบริหารจัดการที่ดี

๕.๑ แผนงาน บริหารงานทั่วไป

ที่	โครงการ	วัตถุประสงค์	เป้าหมาย (ผลผลิตของโครงการ)	งบประมาณ					ตัวชี้วัด (KPI)	ผลที่คาดว่าจะได้รับ	หน่วยงาน รับผิดชอบหลัก
				๒๕๖๑ (บาท)	๒๕๖๒ (บาท)	๒๕๖๓ (บาท)	๒๕๖๔ (บาท)	๒๕๖๕ (บาท)			
๔	โครงการจัดทำและประสานแผนพัฒนาท้องถิ่น	เพื่อสนับสนุนการจัดทำและประสานแผนพัฒนาท้องถิ่น	ค่าตอบแทน เบี้ยประชุม และค่าจัดเลี้ยงรับรอง ค่าใช้จ่ายในการเดินทาง การเข้าร่วมประชุม/อบรมสัมมนา ฯลฯ ของผู้นำผู้แทนประชาคม ผู้แทนชุมชน ประชาชน บุคลากรเจ้าหน้าที่ คณะกรรมการต่าง ๆ ในการประสานแผนและจัดทำแผนของจังหวัด	๓๐๐,๐๐๐	๓๐๐,๐๐๐	๓๐๐,๐๐๐	๓๐๐,๐๐๐	๓๐๐,๐๐๐	จำนวนโครงการ/กิจกรรม, จำนวนผู้ร่วมโครงการ	การปฏิบัติงานเป็นไปด้วยความเรียบร้อย และมีประสิทธิภาพ	กองแผน ฯ
๕	โครงการส่งเสริมการบริหารจัดการที่ดี และการมีส่วนร่วมของประชาชน	เพื่อเป็นสวัสดิการแก่ผู้ที่ได้รับการแต่งตั้งเป็นคณะกรรมการตรวจการจ้าง / ส่งเสริมให้การทำงานเป็นไปด้วยความเรียบร้อย	ค่าตอบแทนสำหรับบุคคลที่ได้รับ การแต่งตั้งเป็นคณะกรรมการ ดำเนินการซื้อ หรือจ้าง คณะกรรมการตรวจการจ้าง/ ผู้ควบคุมงานก่อสร้างต่าง ๆ ฯลฯ	๒๐๐,๐๐๐	๒๐๐,๐๐๐	๒๐๐,๐๐๐	๒๐๐,๐๐๐	๒๐๐,๐๐๐	ร้อยละการมีส่วนร่วมของภาคประชาชน	ส่งเสริมให้การทำงานเป็นไปด้วยความเรียบร้อย	กองช่าง กองแผนฯ กองพัสดุฯ

๕. ยุทธศาสตร์การพัฒนา ด้านการบริหารจัดการที่ดี

๕.๑ แผนงาน บริหารงานทั่วไป

ที่	โครงการ	วัตถุประสงค์	เป้าหมาย (ผลผลิตของโครงการ)	งบประมาณ					ตัวชี้วัด (KPI)	ผลที่คาดว่าจะ ได้รับ	หน่วยงาน รับผิดชอบ หลัก
				๒๕๖๑ (บาท)	๒๕๖๒ (บาท)	๒๕๖๓ (บาท)	๒๕๖๔ (บาท)	๒๕๖๕ (บาท)			
๖	โครงการฝึกอบรม สัมมนาและ ศึกษาดูงานเพื่อพัฒนาท้องถิ่น	ส่งเสริมการมีส่วนร่วม , พัฒนาศักยภาพ / ให้ ความรู้ความเข้าใจแก่ กลุ่มผู้นำท้องถิ่น คณะกรรมการชุมชน เจ้าหน้าที่ที่เกี่ยวข้อง และประชาชนในท้องถิ่น	ฝึกอบรม สัมมนา และศึกษา ดูงานแก่กลุ่มผู้นำท้องถิ่น คณะกรรมการชุมชนต่าง ๆ กลุ่มผู้นำท้องถิ่น คณะกรรมการ- ชุมชน ประชาชน และเจ้าหน้าที่ ที่เกี่ยวข้อง	๕๐๐,๐๐๐	๕๐๐,๐๐๐	๕๐๐,๐๐๐	๕๐๐,๐๐๐	๕๐๐,๐๐๐	จำนวนผู้ร่วม โครงการ, ร้อยละ ความพึงพอใจ	ผู้เข้าร่วมโครงการ มี ทักษะความรู้ ความ สามารถเพิ่มขึ้น สามารถนำมาปรับใช้ ในการพัฒนาด้านเอง/ พัฒนาชุมชน/ท้องถิ่น ของตนได้	สำนักปลัดฯ
๗	โครงการท้องถิ่นก้าวหน้าอาเซียน	เพื่อสร้างความตระหนักรู้/ การพัฒนาต่อยอดการ บริหารจัดการท้องถิ่น ให้มีประสิทธิภาพ	๑.อบรม สัมมนา และศึกษาดูงาน แก่ผู้นำท้องถิ่น/ชุมชน องค์กร ทุกภาคส่วน และประชาชนทั่วไป ๒.จัดทำสื่อประชาสัมพันธ์ต่าง ๆ ให้ประชาชนทราบโดยทั่วกัน ฯลฯ	๕๐๐,๐๐๐	๕๐๐,๐๐๐	๕๐๐,๐๐๐	๕๐๐,๐๐๐	๕๐๐,๐๐๐	จำนวนผู้ร่วม โครงการ, ร้อยละ ความพึงพอใจ	ประชาชน อปท. มีความรู้ และสามารถ ในการแข่งขันกับ ประเทศอาเซียน	สำนักปลัดฯ กองแผนฯ กองกิจฯ
๘	โครงการประสานการพัฒนาท้องถิ่น และเยี่ยมเยียนประชาชน	เพื่อประสานองค์กร ปกครองส่วนท้องถิ่น นำ ข้อมูล ปัญหา/อุปสรรค มาใช้ประโยชน์ในการ จัดทำแผนพัฒนาท้องถิ่น	๑.จัดกิจกรรม/จัดประชุม ออก พื้นที่ เพื่อเปิดโอกาสให้ประชาชน ร่วมแสดงความคิดเห็นในการ พัฒนาท้องถิ่นด้านต่าง ๆ ตลอดจน ค่าใช้จ่ายอื่นที่จำเป็น ๒.จัดให้มีการฝึกอบรม สัมมนา และศึกษาดูงานของกลุ่มท้องถิ่น ๓.จัดทำสื่อประชาสัมพันธ์ตาม โครงการ ฯลฯ	๑,๐๐๐,๐๐๐	๑,๐๐๐,๐๐๐	๑,๐๐๐,๐๐๐	๑,๐๐๐,๐๐๐	๑,๐๐๐,๐๐๐	จำนวนโครงการ/ กิจกรรม, จำนวน ผู้ร่วมโครงการ	สร้างความรู้ ความ เข้าใจระหว่าง อบจ. อปท.ต่าง ๆ และ ประชาชนในจังหวัด มีส่วนร่วมในการ พัฒนาท้องถิ่น	สำนักปลัดฯ

๕. ยุทธศาสตร์การพัฒนา ด้านการบริหารจัดการที่ดี

๕.๑ แผนงาน บริหารงานทั่วไป

ที่	โครงการ	วัตถุประสงค์	เป้าหมาย (ผลผลิตของโครงการ)	งบประมาณ					ตัวชี้วัด (KPI)	ผลที่คาดว่าจะได้รับ	หน่วยงาน รับผิดชอบหลัก
				๒๕๖๑ (บาท)	๒๕๖๒ (บาท)	๒๕๖๓ (บาท)	๒๕๖๔ (บาท)	๒๕๖๕ (บาท)			
๙	โครงการพัฒนาศูนย์เครือข่ายเพื่อแก้ไขปัญหา และส่งเสริมการมีส่วนร่วมในการพัฒนาท้องถิ่น หรือ Clinic Center	เพื่อพัฒนาการดำเนินงานของศูนย์เครือข่ายฯ ให้สามารถดำเนินการได้อย่างมีประสิทธิภาพ	๑.จัดหาครุภัณฑ์ที่จำเป็นในการปฏิบัติงานของศูนย์เครือข่ายฯ ๒.ฝึกอบรม สัมมนา ศึกษาดูงาน ๓.จัดทำโครงการ/กิจกรรม เพื่อส่งเสริมการมีส่วนร่วม และการดำเนินงานของศูนย์เครือข่ายฯ และดำเนินการโครงการอื่นๆ ที่เป็นประโยชน์แก่ประชาชน และชุมชนในจังหวัด ๔.จัดทำหนังสือ วารสาร หรือ สื่อประชาสัมพันธ์ในรูปแบบต่าง ๆ ฯลฯ	๑,๐๐๐,๐๐๐	๑,๐๐๐,๐๐๐	๑,๐๐๐,๐๐๐	๑,๐๐๐,๐๐๐	๑,๐๐๐,๐๐๐	จำนวนโครงการ/กิจกรรม, จำนวนผู้ร่วมโครงการ	ศูนย์เครือข่ายฯ มีความพร้อมในการดำเนินงาน และสามารถดำเนินงานเป็นไปตามวัตถุประสงค์ของการมีส่วนร่วมได้อย่างมีประสิทธิภาพ	กองแผนฯ
๑๐	โครงการส่งเสริม สนับสนุนการปฏิบัติงานตามมติ ครม. และข้อสั่งการต่าง ๆ ของทางราชการ	เพื่อให้การดำเนินงานเป็นไปด้วยความเรียบร้อยตามมติ ครม. และข้อสั่งการของทางราชการ	๑.ค่าใช้จ่าย/เงินชดเชยต่าง ๆ ตามมติ ครม. และข้อสั่งการของทางราชการ เช่น ค่างานก่อสร้างตามสัญญาแบบปรับราคาได้ (ค่า K) , คืนเงินค่าปรับให้แก่ผู้ประกอบการก่อสร้าง และผู้ประกอบการอื่น เป็นต้น	๕๐๐,๐๐๐	๕๐๐,๐๐๐	๕๐๐,๐๐๐	๕๐๐,๐๐๐	๕๐๐,๐๐๐	จำนวนของงบประมาณที่ดำเนินการ	การปฏิบัติงานเป็นไปด้วยความเรียบร้อย และมีประสิทธิภาพ	กองคลัง กองช่าง กองแผนฯ กองพัสดุฯ

๕. ยุทธศาสตร์การพัฒนา ด้านการบริหารจัดการที่ดี

๕.๑ แผนงาน บริหารงานทั่วไป

ที่	โครงการ	วัตถุประสงค์	เป้าหมาย (ผลผลิตของโครงการ)	งบประมาณ					ตัวชี้วัด (KPI)	ผลที่คาดว่าจะได้รับ	หน่วยงาน รับผิดชอบหลัก
				๒๕๖๑ (บาท)	๒๕๖๒ (บาท)	๒๕๖๓ (บาท)	๒๕๖๔ (บาท)	๒๕๖๕ (บาท)			
๑๑	โครงการเร่งรัดและจัดเก็บรายได้ของ อบจ.นครปฐม	เพื่อเพิ่มประสิทธิภาพการจัดเก็บรายได้และให้ความรู้ ความเข้าใจระเบียบ/วิธีปฏิบัติในการยื่นแบบชำระภาษีน้ำมัน ยาสูบ ค่าธรรมเนียมจากผู้เข้าพักในโรงแรม ฯลฯ แก่ผู้ประกอบการ	๒..จัดกิจกรรมอื่น ๆ ที่เกี่ยวข้องตามข้อสั่งการของทางราชการ ฯลฯ ๑.อบรม สัมมนา จัดกิจกรรม ๒.ออกตรวจเยี่ยมสถานประกอบการ ๓.จัดทำสื่อประชาสัมพันธ์ จัดทำ/ปรับปรุงข้อมูลแผนที่ภาษีฯ ๔.ให้บริการประชาชนในวันหยุดและนอกเวลาราชการ ฯลฯ	๔๐,๐๐๐	๔๐,๐๐๐	๔๐,๐๐๐	๔๐,๐๐๐	๔๐,๐๐๐	ร้อยละของรายได้ที่เพิ่มขึ้น	การจัดเก็บรายได้ของ อบจ.มีประสิทธิภาพมากขึ้น และได้รับความร่วมมือจากผู้ประกอบการในพื้นที่	กองคลัง
๑๒	โครงการส่งเสริม สนับสนุนความรู้ การสร้างความเข้มแข็งของชุมชนด้วยกระบวนการแผนชุมชน	เพื่อให้ความรู้เกี่ยวกับแผนชุมชนในการแก้ไข ปัญหาสังคมและความยากจนในท้องถิ่น เพื่อให้ผู้นำการพัฒนาเป็นกำลังสำคัญในการสร้างความเข้มแข็งให้กับหมู่บ้าน /	๑.จัดทำโครงการ / กิจกรรมในการส่งเสริม ให้ความรู้เกี่ยวกับแผนชุมชนให้กับคณะกรรมการหมู่บ้าน, คณะกรรมการชุมชน ผู้นำท้องถิ่น ๒.จัดให้มีการฝึกอบรม สัมมนา และศึกษาดูงานคณะกรรมการ	๕๐๐,๐๐๐	๕๐๐,๐๐๐	๕๐๐,๐๐๐	๕๐๐,๐๐๐	๕๐๐,๐๐๐	จำนวนโครงการ/จำนวนผู้ร่วมโครงการ	คณะกรรมการหมู่บ้าน คณะกรรมการชุมชน และผู้นำท้องถิ่น มีทักษะความรู้ความสามารถเพิ่มขึ้น และสามารถนำมาปรับใช้ในการสร้าง	สำนักปลัดฯ กองแผนฯ

๕. ยุทธศาสตร์การพัฒนา ด้านการบริหารจัดการที่ดี

๕.๑ แผนงาน บริหารงานทั่วไป

ที่	โครงการ	วัตถุประสงค์	เป้าหมาย (ผลผลิตของโครงการ)	งบประมาณ					ตัวชี้วัด (KPI)	ผลที่คาดว่าจะได้รับ	หน่วยงาน รับผิดชอบหลัก
				๒๕๖๑ (บาท)	๒๕๖๒ (บาท)	๒๕๖๓ (บาท)	๒๕๖๔ (บาท)	๒๕๖๕ (บาท)			
๑๓	โครงการค่าบำรุงสมาคมองค์การบริหารส่วนจังหวัดแห่งประเทศไทย	เพื่อส่งเสริมกิจการและการดำเนินงานขององค์การปกครองส่วนท้องถิ่นที่เป็นสมาชิก	หมู่บ้าน, คณะกรรมการชุมชน, ผู้นำท้องถิ่น และเจ้าหน้าที่ที่เกี่ยวข้องในเรื่องกระบวนการแผนชุมชนในท้องถิ่น ๓.จัดทำสื่อประชาสัมพันธ์ และค่าใช้จ่ายในอื่น ๆ ที่เกี่ยวข้อง ฯลฯ	๗๔๑,๐๐๐	๗๔๑,๐๐๐	๗๔๑,๐๐๐	๗๔๑,๐๐๐	๗๔๑,๐๐๐	จำนวนของงบประมาณที่ให้การสนับสนุน	ความเข้มแข็งของชุมชน สมาคมมีงบประมาณในการส่งเสริมกิจการ และมีประสิทธิภาพต่อการดำเนินงาน	สำนักปลัดฯ
๑๔	โครงการส่งเสริมธรรมาภิบาลสำหรับผู้นำท้องถิ่นในพื้นที่	เพิ่มทักษะความรู้ความเข้าใจ เกี่ยวกับการบริหารจัดการบ้านเมืองที่ดี (Good Governance)	๑.ฝึกอบรมให้ความรู้ความเข้าใจ แลกเปลี่ยนประสบการณ์ระหว่างผู้นำท้องถิ่นในพื้นที่เกี่ยวกับการบริหารจัดการบ้านเมืองที่ดี ๒.จัดทำสื่อประชาสัมพันธ์ต่าง ๆ เพื่อเผยแพร่ความรู้ในเรื่องการบริหารจัดการบ้านเมืองที่ดี	๖๐๐,๐๐๐	๖๐๐,๐๐๐	๖๐๐,๐๐๐	๖๐๐,๐๐๐	๖๐๐,๐๐๐	จำนวนโครงการ/กิจกรรม, จำนวนผู้ร่วมโครงการ	ผู้นำท้องถิ่นมีทักษะมากขึ้น สามารถนำหลักธรรมาภิบาลมาใช้ในการบริหารจัดการงานในท้องถิ่นของตนเองได้อย่างมีประสิทธิภาพ	สำนักปลัดฯ

๕. ยุทธศาสตร์การพัฒนา ด้านการบริหารจัดการที่ดี

๕.๑ แผนงาน บริหารงานทั่วไป

ที่	โครงการ	วัตถุประสงค์	เป้าหมาย (ผลผลิตของโครงการ)	งบประมาณ					ตัวชี้วัด (KPI)	ผลที่คาดว่าจะได้รับ	หน่วยงาน รับผิดชอบ หลัก
				๒๕๖๑ (บาท)	๒๕๖๒ (บาท)	๒๕๖๓ (บาท)	๒๕๖๔ (บาท)	๒๕๖๕ (บาท)			
๑๕	โครงการเพิ่มประสิทธิภาพการป้องกันปราบปรามการทุจริตและประพฤติมิชอบในการปฏิบัติราชการ	เพื่อส่งเสริมให้คณะผู้บริหาร สจ., ข้าราชการ, พนักงาน และประชาชน มีความรู้, มีส่วนร่วมในการป้องกันปราบปรามการทุจริต และประพฤติมิชอบในการปฏิบัติราชการ	๑.ฝึกอบรมให้ความรู้ด้านกฎหมาย ปปช./ปปท. และระเบียบต่าง ๆ ที่เกี่ยวข้องตามโครงการฯ ๒.จัดทำแผนงาน/กิจกรรมอื่น ๆ ที่เกี่ยวข้อง ๓.จัดทำสื่อประชาสัมพันธ์ต่าง ๆ เพื่อเผยแพร่ ธรรมนูญสร้างจิตสำนึก ค่านิยม คุณธรรมจริยธรรม และวินัยแก่ทุกภาคส่วน ฯลฯ	๕๐๐,๐๐๐	๕๐๐,๐๐๐	๕๐๐,๐๐๐	๕๐๐,๐๐๐	๕๐๐,๐๐๐	จำนวนโครงการ/กิจกรรม, จำนวนผู้ร่วมโครงการ	- ผู้บริหาร/บุคลากร และประชาชนทั่วไป มีความรู้ความเข้าใจ, สามารถร่วมตรวจสอบการปฏิบัติราชการได้อย่างถูกต้อง - จังหวัดมีเครือข่ายในการป้องกันเรื่องดังกล่าวกว้างขวางขึ้น, การทุจริตลดน้อยลง	สำนักปลัดฯ กองแผน กองกิจฯ
๑๖	โครงการส่งเสริมการมีส่วนร่วมในการติดตามและประเมินผล	เพื่อป้องกันและปราบปรามการทุจริตประพฤติมิชอบในการปฏิบัติราชการ	๑.จัดประชุม, เปิดโอกาสให้ประชาชนเข้าร่วมเป็นตัวแทนของคณะกรรมการ ๒.ส่งเสริมการประชาสัมพันธ์ทางสื่อต่าง ๆ ให้ประชาชนเห็นความสำคัญของการติดตามและประเมินผลการปฏิบัติงาน ๓.ฝึกอบรม สัมมนา เพื่อส่งเสริมการมีส่วนร่วมในการติดตามและประเมินผล	๒๐๐,๐๐๐	๒๐๐,๐๐๐	๒๐๐,๐๐๐	๒๐๐,๐๐๐	๒๐๐,๐๐๐	จำนวนโครงการ/กิจกรรม, จำนวนผู้ร่วมโครงการ	ประชาชนมีส่วนร่วมในการตรวจสอบและการทำงานเป็นไปด้วยความเรียบร้อย	ทุกกอง

๕. ยุทธศาสตร์การพัฒนา ด้านการบริหารจัดการที่ดี

๕.๑ แผนงาน บริหารงานทั่วไป

ที่	โครงการ	วัตถุประสงค์	เป้าหมาย (ผลผลิตของโครงการ)	งบประมาณ					ตัวชี้วัด (KPI)	ผลที่คาดว่าจะ ได้รับ	หน่วยงาน รับผิดชอบ หลัก
				๒๕๖๑ (บาท)	๒๕๖๒ (บาท)	๒๕๖๓ (บาท)	๒๕๖๔ (บาท)	๒๕๖๕ (บาท)			
๑๗	โครงการการกำหนดเงินประโยชน์ตอบแทนอื่นเป็นกรณีพิเศษสำหรับข้าราชการ ลูกจ้าง และพนักงานจ้างของ อบจ. (เงินโบนัส)	เพื่อสร้างขวัญและกำลังใจให้แก่ข้าราชการ ลูกจ้าง และพนักงานจ้างในองค์กร	๔.ค่าเลี้ยงรับรองคณะกรรมการในการประชุม และค่าใช้จ่ายอื่นๆที่เกี่ยวข้อง ๕.การจัดทำเอกสาร คู่มือการดำเนินงานของ อบจ. การจัดจ้างที่ปรึกษาในการพัฒนาการติดตาม ฯลฯ			๑๒,๕๐๐,๐๐๐	๑๒,๕๐๐,๐๐๐	๑๒,๕๐๐,๐๐๐	คะแนนการประเมินการบริหารจัดการขององค์กร	บุคลากรในองค์กร มีขวัญและกำลังใจที่ดีในการปฏิบัติงาน	สำนักปลัดฯ
๑๘	โครงการค่าจ้างที่ปรึกษา หรือการวิจัยเชิงสำรวจ ซึ่งไม่เกี่ยวกับครุภัณฑ์หรือสิ่งก่อสร้าง	เพื่อให้การปฏิบัติงานเป็นไปด้วยความเรียบร้อย	จัดหาค่าตอบแทน, ค่าใช้จ่ายต่าง ๆ ที่จำเป็นให้กับที่ปรึกษา หรือการวิจัยเชิงสำรวจ ซึ่งไม่เกี่ยวกับครุภัณฑ์ หรือสิ่งก่อสร้าง	๕๐,๐๐๐	๕๐,๐๐๐	๕๐,๐๐๐	๕๐,๐๐๐	๕๐,๐๐๐	จำนวนโครงการที่ดำเนินการ	การดำเนินการเป็นไปด้วยความเรียบร้อย	สำนักปลัดฯ

๕. ยุทธศาสตร์การพัฒนา ด้านการบริหารจัดการที่ดี

๕.๑ แผนงาน บริหารงานทั่วไป

ที่	โครงการ	วัตถุประสงค์	เป้าหมาย (ผลผลิตของโครงการ)	งบประมาณ					ตัวชี้วัด (KPI)	ผลที่คาดว่าจะได้รับ	หน่วยงาน รับผิดชอบหลัก
				๒๕๖๑ (บาท)	๒๕๖๒ (บาท)	๒๕๖๓ (บาท)	๒๕๖๔ (บาท)	๒๕๖๕ (บาท)			
๑๙	ค่าตอบแทนวิทยากรบรรยายให้ความรู้ตามโครงการต่าง ๆ ของกองกิจการสภาองค์การบริหารส่วนจังหวัดนครปฐม	เพื่อเป็นการเพิ่มพูนความรู้ในการปฏิบัติหน้าที่ของกองกิจการ	เป็นค่าตอบแทน และค่าใช้จ่ายอื่น ๆ ตามโครงการ	๑๐,๐๐๐	๑๐,๐๐๐	๑๐,๐๐๐	๑๐,๐๐๐	๑๐,๐๐๐	จำนวนโครงการ/กิจกรรม	บุคลากรและบุคคลทั่วไปไม่มีความรู้ความเข้าใจในการปฏิบัติหน้าที่อย่างถูกต้องชัดเจนยิ่งขึ้น	กองกิจการ
๒๐	โครงการฝึกอบรมคุณธรรม จริยธรรมของผู้บริหาร ข้าราชการ ลูกจ้าง และพนักงานจ้างของ อบจ.นฐ.	พัฒนาด้านคุณธรรม จริยธรรม แก่บุคลากรใน อบจ.นฐ.	ฝึกอบรม สัมมนาคุณธรรม จริยธรรมแก่บุคลากรในหน่วยงาน		๑,๐๐๐,๐๐๐	๑,๐๐๐,๐๐๐	๑,๐๐๐,๐๐๐	๑,๐๐๐,๐๐๐	จำนวนผู้เข้าร่วมโครงการ	บุคลากรในองค์กรมีคุณธรรม จริยธรรม มีสมรรถนะสามารถปรับใช้ให้การทำงานมีประสิทธิภาพยิ่งขึ้น	สำนักปลัดฯ
๒๑	โครงการฝึกอบรม สัมมนา และศึกษาดูงานของคณะผู้บริหาร อบจ. สมาชิกสภา ข้าราชการ ลูกจ้าง พนักงานจ้าง และเจ้าหน้าที่ที่เกี่ยวข้อง ทั้งในประเทศและต่างประเทศ	เพื่อเป็นการเพิ่มพูนความรู้ ประสบการณ์ในการปฏิบัติงาน เพื่อนำความรู้มาใช้ในการปฏิบัติหน้าที่ให้เกิดประโยชน์ต่อการปฏิบัติงานและการพัฒนาท้องถิ่น	ฝึกอบรม สัมมนา และศึกษาดูงานของคณะผู้บริหาร สมาชิกสภา ข้าราชการ ลูกจ้าง พนักงานจ้าง และเจ้าหน้าที่ที่เกี่ยวข้อง ทั้งในประเทศและต่างประเทศ	๑,๕๐๐,๐๐๐	๑,๕๐๐,๐๐๐	๑,๕๐๐,๐๐๐	๑,๕๐๐,๐๐๐	๑,๕๐๐,๐๐๐	จำนวนผู้เข้าร่วมโครงการ	บุคลากรในองค์กรสามารถนำทักษะความรู้ ประสบการณ์ที่ได้รับมาประยุกต์ใช้ให้เกิดประโยชน์ต่อการปฏิบัติงานและพัฒนางานองค์กร	กองกิจการ

๕. ยุทธศาสตร์การพัฒนา ด้านการบริหารจัดการที่ดี

๕.๑ แผนงาน บริหารงานทั่วไป

ที่	โครงการ	วัตถุประสงค์	เป้าหมาย (ผลผลิตของโครงการ)	งบประมาณ					ตัวชี้วัด (KPI)	ผลที่คาดว่าจะได้รับ	หน่วยงาน รับผิดชอบ หลัก
				๒๕๖๑ (บาท)	๒๕๖๒ (บาท)	๒๕๖๓ (บาท)	๒๕๖๔ (บาท)	๒๕๖๕ (บาท)			
๒๒	สนับสนุนการจัดการประชุมเพื่อส่งเสริมการปฏิบัติงาน	การปฏิบัติงานตามที่ระเบียบฯ กำหนดไว้เป็นไปด้วยความเรียบร้อย	ค่าเลี้ยงรับรอง เบี้ยประชุม คกก. และค่าใช้จ่ายอื่นๆ ในการจัดการประชุมของส่วนราชการทุกส่วนในสังกัด	๒๐๐,๐๐๐	๒๐๐,๐๐๐	๒๐๐,๐๐๐	๒๐๐,๐๐๐	๒๐๐,๐๐๐	จำนวนโครงการ/กิจกรรม	การปฏิบัติงานไปด้วยความเรียบร้อย	ทุกกอง ในสังกัด อบจ.นฐ.
๒๓	โครงการจัดทำประกันภัยรถยนต์ขององค์การบริหารส่วนจังหวัดนครปฐม (รถที่ใช้ในราชการ)	เพื่อคุ้มครอง ป้องกันทรัพย์สินของทางราชการ	จัดทำประกันภัยรถยนต์ทุกคันที่เป็นทรัพย์สินขององค์การบริหารส่วนจังหวัดนครปฐม	๑๐๐,๐๐๐	๑๐๐,๐๐๐	๑๐๐,๐๐๐	๑๐๐,๐๐๐	๑๐๐,๐๐๐	ร้อยละของงบประมาณที่จัดทำประกันฯ	รถยนต์ขององค์การบริหารส่วนจังหวัดฯ ได้รับความคุ้มครองป้องกันภัย	สำนักปลัดฯ กองช่าง
๒๔	ติดตั้ง/พัฒนาระบบสื่อสาร และข้อมูลทางเทคโนโลยีสารสนเทศ	เพื่อรองรับระบบบัญชีคอมพิวเตอร์แบบรวมศูนย์ของ อปท. และใช้ในการบันทึกข้อมูลพื้นฐาน	๑. ค่าใช้จ่ายในการจัดหา / ติดตั้ง และพัฒนาระบบสื่อสารและข้อมูลทางเทคโนโลยีสารสนเทศ ๒. ค่าบริการระบบการเชื่อมต่ออินเทอร์เน็ตแบบความเร็วสูงเพื่อรองรับการใช้งานในระบบแบบรวมศูนย์ของ อปท. และใช้ในการบันทึกข้อมูลพื้นฐาน ๓. ค่าจ้างที่ปรึกษาศึกษาวิจัยพัฒนาระบบสารสนเทศเพื่อพัฒนาระบบงาน และพัฒนาบุคลากร ฯลฯ	๑,๐๐๐,๐๐๐	๑,๐๐๐,๐๐๐	๑,๐๐๐,๐๐๐	๑,๐๐๐,๐๐๐	๑,๐๐๐,๐๐๐	จำนวนโครงการ/กิจกรรม	การปฏิบัติงานเป็นไปด้วยความรวดเร็ว ถูกต้องมีประสิทธิภาพและประสิทธิผล	ทุกกอง ในสังกัด อบจ.นฐ.

๕. ยุทธศาสตร์การพัฒนา ด้านการบริหารจัดการที่ดี

๕.๑ แผนงาน บริหารงานทั่วไป

ที่	โครงการ	วัตถุประสงค์	เป้าหมาย (ผลผลิตของโครงการ)	งบประมาณ					ตัวชี้วัด (KPI)	ผลที่คาดว่าจะได้รับ	หน่วยงาน รับผิดชอบหลัก
				๒๕๖๑ (บาท)	๒๕๖๒ (บาท)	๒๕๖๓ (บาท)	๒๕๖๔ (บาท)	๒๕๖๕ (บาท)			
๒๕	โครงการสนับสนุนการดำเนินการจัดทำระบบบัญชีคอมพิวเตอร์ (e-LAAS)	เพื่อสร้างความพร้อมรองรับการปฏิบัติงานในระบบบัญชีคอมพิวเตอร์ (e-LAAS) ของ อปท.	๑.ค่าใช้จ่ายในการจัดหา/จัดทำ การเตรียมวัสดุ อุปกรณ์ และ ปรับปรุงระบบให้มีความพร้อม ๒.ค่าบริการระบบการเชื่อมต่อ อินเทอร์เน็ต เพื่อรองรับการใช้งาน ๓.ค่าใช้จ่ายในการฝึกอบรมเพื่อ พัฒนางานความรู้แก่ผู้บริหาร สมาชิกสภาฯ และบุคลากรท้องถิ่น ฯลฯ			๒๐๐,๐๐๐	๒๐๐,๐๐๐	๒๐๐,๐๐๐	จำนวนโครงการ/กิจกรรม	การปฏิบัติงาน เป็นไปด้วยความรวดเร็ว ถูกต้อง มีประสิทธิภาพ และประสิทธิผล	ทุกกอง ในสังกัด อบจ.นฐ.
๒๖	โครงการพัฒนาระบบการจัดทำแผนพัฒนาท้องถิ่นในพื้นที่	สนับสนุนการปฏิบัติงานให้เป็นไปด้วยความเรียบร้อย ถูกต้อง และรวดเร็ว	๑.จัดจ้างที่ปรึกษาพัฒนาระบบฐานข้อมูล,จัดหา/จัดซื้อโปรแกรมฯ สำเร็จรูปเพื่อใช้ในการวางแผนพัฒนา ๒.ฝึกอบรมให้ความรู้ความเข้าใจเกี่ยวกับระบบการจัดทำแผนพัฒนาท้องถิ่นแก่บุคลากร จนท. และผู้สนใจ ๓.จัดซื้อวัสดุครุภัณฑ์ต่าง ๆ และ ค่าใช้จ่ายอื่น ๆ ที่จำเป็น ฯลฯ	๕๐๐,๐๐๐	๕๐๐,๐๐๐	๕๐๐,๐๐๐	๕๐๐,๐๐๐	๕๐๐,๐๐๐	จำนวนผู้เข้าร่วมโครงการ/หน่วยงาน อปท. ที่ได้รับประโยชน์	การปฏิบัติงาน เป็นไปด้วยความรวดเร็ว ถูกต้อง มีประสิทธิภาพ และประสิทธิผล	กองแผน

๕. ยุทธศาสตร์การพัฒนา ด้านการบริหารจัดการที่ดี

๕.๑ แผนงาน บริหารงานทั่วไป

ที่	โครงการ	วัตถุประสงค์	เป้าหมาย (ผลผลิตของโครงการ)	งบประมาณ					ตัวชี้วัด (KPI)	ผลที่คาดว่าจะได้รับ	หน่วยงาน รับผิดชอบ หลัก
				๒๕๖๑ (บาท)	๒๕๖๒ (บาท)	๒๕๖๓ (บาท)	๒๕๖๔ (บาท)	๒๕๖๕ (บาท)			
๒๗	ส่งเสริมและพัฒนาศักยภาพ คณะกรรมการที่เกี่ยวข้องกับ การจัดทำแผนพัฒนาท้องถิ่น	เพื่อให้มีความรู้ความเข้าใจ เกี่ยวกับบทบาท อำนาจ หน้าที่ และแนวทาง ดำเนินงานที่เกี่ยวข้อง กับการจัดทำแผน พัฒนาท้องถิ่น	ค่าใช้จ่ายในการจัดประชุม อบรมให้ความรู้ความเข้าใจแก่ คณะกรรมการ และผู้เกี่ยวข้อง กับการจัดทำแผนพัฒนาท้องถิ่น			๒๐๐,๐๐๐	๒๐๐,๐๐๐	๒๐๐,๐๐๐	จำนวนผู้ร่วม โครงการ	คณะกรรมการและ ผู้เกี่ยวข้องมี ความเข้าใจในการ จัดทำแผนพัฒนา ท้องถิ่นมากยิ่งขึ้น	กองแผนฯ (ประชาคม)
๒๘	ต่อเติม ปรับปรุง กั้นห้องทำงาน / ห้องประชุม การจ้างเหมาจัดทำเวที ป้ายประชาสัมพันธ์ต่าง ๆ เพื่อใช้ใน งานของ อบจ.นครปฐม	เพื่ออำนวยความสะดวก ในการปฏิบัติงาน	จ้างเหมาต่อเติม ปรับปรุง กั้นห้องทำงาน/ห้องประชุม ของ ผู้บริหาร สมาชิกสภาฯ หัวหน้า ส่วนราชการ, การจัดทำป้าย ประชาสัมพันธ์ เช่น ป้ายชื่อห้อง ป้ายคณะผู้บริหาร ป้ายแผนภูมิ สภา อบจ. ห้องประชุมใหญ่ ห้องประชุมเล็ก ฯลฯ ตลอดจน การจ้างเหมาจัดทำเวทีต่าง ๆ และค่าใช้จ่ายอื่น ๆ ที่จำเป็น ในการดำเนินงานพัฒนา ขององค์กร			๕๐๐,๐๐๐	๕๐๐,๐๐๐	๕๐๐,๐๐๐	จำนวนโครงการ/ จำนวนครั้งที่ ดำเนินการ	การปฏิบัติงานไปด้วย ความเรียบร้อย	ทุกกอง ในสังกัด อบจ.นครปฐม

๕. ยุทธศาสตร์การพัฒนา ด้านการบริหารจัดการที่ดี

๕.๑ แผนงาน บริหารงานทั่วไป

ที่	โครงการ	วัตถุประสงค์	เป้าหมาย (ผลผลิตของโครงการ)	งบประมาณ					ตัวชี้วัด (KPI)	ผลที่คาดว่าจะได้รับ	หน่วยงาน รับผิดชอบหลัก
				๒๕๖๑ (บาท)	๒๕๖๒ (บาท)	๒๕๖๓ (บาท)	๒๕๖๔ (บาท)	๒๕๖๕ (บาท)			
๒๙	โครงการก่อสร้าง ปรับปรุง พัฒนา ซ่อมแซม บำรุงรักษาดูแลครุภัณฑ์ ทรัพย์สิน ยานพาหนะ เครื่องจักรกล อาคาร สิ่งก่อสร้างต่าง ๆ ที่อยู่ใน ความรับผิดชอบของ อบจ.นฐ.	เพื่อพัฒนาสถานที่ในการ ปฏิบัติงาน และให้บริการ ประชาชนอย่างมี ประสิทธิภาพ ได้มาตรฐาน	ค่าใช้จ่ายต่าง ๆ ในการดำเนินงาน พัฒนา ซ่อมแซม บำรุงรักษาดูแล ครุภัณฑ์ ทรัพย์สิน ยานพาหนะ เครื่องจักรกล อาคาร สิ่งก่อสร้าง ต่างๆ ของ อบจ.นฐ. ดังนี้ ๑.ก่อสร้าง ปรับปรุง ซ่อมแซม ถนน ทางเท้า อาคาร ทาสีอาคาร ปรับภูมิทัศน์บริเวณโดยรอบ ๒.ก่อสร้างรั้ว คสล. รื้อลวดหนาม ๓.ก่อสร้าง ปรับปรุง กำแพง- กั้นดิน คสล. ศาลาท่าน้ำ ๔.โดมหลังคา โครงหลังคา ๕.ที่จอดรถ/ลานจอดรถ โรงรถ อาคารเก็บยานพาหนะและ เครื่องจักรกล อาคารเก็บพัสดุ ๖.ติดตั้งระบบประปา-ไฟฟ้า ลิฟท์ สนง. โคมไฟสนามพร้อม อุปกรณ์ต่าง ๆ ที่เกี่ยวข้อง ๗.ก่อสร้างห้องถังเหล็กประปา เจาะบ่อบาดาล ๘.วางระบายน้ำ คสล.			๔๐,๐๐๐,๐๐๐	๔๐,๐๐๐,๐๐๐	๔๐,๐๐๐,๐๐๐	จำนวนโครงการ ที่ดำเนินการ ได้มาตรฐาน, จำนวนผู้ได้รับ ประโยชน์	สถานที่เป็นส่วน ี่มีความพร้อมในการใช้ ปฏิบัติงาน ทำให้การ ทำงานมีประสิทธิภาพ ปลอดภัย และอำนวยความสะดวกให้กับ ประชาชน	ทุกกอง ในสังกัด อบจ.นฐ.

๕. ยุทธศาสตร์การพัฒนา ด้านการบริหารจัดการที่ดี

๕.๑ แผนงาน บริหารงานทั่วไป

ที่	โครงการ	วัตถุประสงค์	เป้าหมาย (ผลผลิตของโครงการ)	งบประมาณ					ตัวชี้วัด (KPI)	ผลที่คาดว่าจะได้รับ	หน่วยงาน รับผิดชอบหลัก
				๒๕๖๑ (บาท)	๒๕๖๒ (บาท)	๒๕๖๓ (บาท)	๒๕๖๔ (บาท)	๒๕๖๕ (บาท)			
๓๐	โครงการรณรงค์ และประชาสัมพันธ์ กิจกรรม/ผลงานต่าง ๆ ขององค์การบริหารส่วนจังหวัดนครปฐม และท้องถิ่น	เพื่อเป็นการประชาสัมพันธ์ เผยแพร่กิจกรรม ผลงาน และข่าวสารต่าง ๆ ของ อบจ.และท้องถิ่น ให้ประชาชนทราบข้อมูล ข่าวสาร และมีความเข้าใจ ในขอบเขตอำนาจหน้าที่ และความรับผิดชอบของ อบจ.และท้องถิ่น	๙.ห้องน้ำ/ห้องสุขา/รถสุขาฯ ๑๐.ลานคอนกรีตพร้อมแท่นติดตั้ง เครื่องปั้มน้ำ เพื่อใช้ล้างอัดฉีด ๑๑.อาคาร/ เรือนเพาะชำกล้าไม้ ๑๒.ที่พัก/บ้านพัก อาคาร เอนกประสงค์ ศูนย์ปฏิบัติการ ต่าง ๆ ๑๓.ปรับปรุงสนามหญ้า ฯลฯ	๑,๐๐๐,๐๐๐	๑,๐๐๐,๐๐๐	๑,๐๐๐,๐๐๐	๑,๐๐๐,๐๐๐	๑,๐๐๐,๐๐๐	จำนวนโครงการ/ กิจกรรม	ประชาชนสามารถรับรู้ ข่าวสาร ผลงาน กิจกรรมต่าง ๆ ของ ทางราชการได้อย่าง ทั่วถึง ถูกต้อง และ มีความเข้าใจใน บทบาทอำนาจหน้าที่ ของ อบจ.และท้องถิ่น ในการพัฒนาท้องถิ่น	สำนักปลัดฯ

๕. ยุทธศาสตร์การพัฒนา ด้านการบริหารจัดการที่ดี

๕.๑ แผนงาน บริหารงานทั่วไป

ที่	โครงการ	วัตถุประสงค์	เป้าหมาย (ผลผลิตของโครงการ)	งบประมาณ					ตัวชี้วัด (KPI)	ผลที่คาดว่าจะได้รับ	หน่วยงาน รับผิดชอบหลัก
				๒๕๖๑ (บาท)	๒๕๖๒ (บาท)	๒๕๖๓ (บาท)	๒๕๖๔ (บาท)	๒๕๖๕ (บาท)			
๓๑	โครงการอบรมคุณธรรม จริยธรรม และความโปร่งใสในการดำเนินงานของ อบจ.นครปฐม	เพื่อส่งเสริมให้บุคลากรมีส่วนร่วมในการต่อต้านการทุจริตและประพฤติมิชอบในการปฏิบัติราชการ	ฝึกอบรม สัมมนา ให้ความรู้ ความเข้าใจแก่ข้าราชการ และบุคลากรในองค์กร	๓๔,๐๐๐	๓๔,๐๐๐	๓๔,๐๐๐	๓๔,๐๐๐	๓๔,๐๐๐	จำนวนผู้ร่วมโครงการ, ร้อยละความพึงพอใจ	ผู้เข้าร่วมโครงการมีส่วนร่วมในการต่อต้านการทุจริตและประพฤติมิชอบในการปฏิบัติราชการ	สำนักปลัดฯ
๓๒	โครงการอบรมให้ความรู้ความเข้าใจเกี่ยวกับระเบียบและกฎหมายในการจัดซื้อจัดจ้างภายใต้มาตรฐานประมวลจริยธรรมข้าราชการ และการบริหารจัดการผลประโยชน์ทับซ้อน	เพื่อส่งเสริมการปฏิบัติหน้าที่ราชการให้เป็นไปตามมาตรฐานคุณธรรม จริยธรรม	ฝึกอบรม สัมมนา ให้ความรู้ ความเข้าใจแก่ข้าราชการ และบุคลากรในองค์กร	๓๔,๐๐๐	๓๔,๐๐๐	๓๔,๐๐๐	๓๔,๐๐๐	๓๔,๐๐๐	จำนวนผู้ร่วมโครงการ, ร้อยละความพึงพอใจ	ผู้เข้าร่วมโครงการมีความรู้ความเข้าใจในระเบียบกฎหมายและมาตรฐานคุณธรรมจริยธรรมสำหรับเจ้าหน้าที่ของรัฐ	สำนักปลัดฯ
๓๓	โครงการอบรม "การปฏิบัติหน้าที่ด้วยความโปร่งใส เป็นธรรม และไม่มีผลประโยชน์ทับซ้อน ตอบแทนคุณแผ่นดิน"	เพื่อส่งเสริมการปฏิบัติหน้าที่ราชการให้เป็นไปด้วยความโปร่งใส	ฝึกอบรม สัมมนา ให้ความรู้ ความเข้าใจแก่ข้าราชการ และบุคลากรในองค์กร	๓๔,๐๐๐	๓๔,๐๐๐	๓๔,๐๐๐	๓๔,๐๐๐	๓๔,๐๐๐	จำนวนผู้ร่วมโครงการ, ร้อยละความพึงพอใจ	ผู้เข้าร่วมโครงการมีความรู้ความเข้าใจในการปฏิบัติหน้าที่ราชการที่ดี	สำนักปลัดฯ

๕. ยุทธศาสตร์การพัฒนา ด้านการบริหารจัดการที่ดี

๕.๑ แผนงาน บริหารงานทั่วไป

ที่	โครงการ	วัตถุประสงค์	เป้าหมาย (ผลผลิตของโครงการ)	งบประมาณ					ตัวชี้วัด (KPI)	ผลที่คาดว่าจะ ได้รับ	หน่วยงาน รับผิดชอบ หลัก
				๒๕๖๑ (บาท)	๒๕๖๒ (บาท)	๒๕๖๓ (บาท)	๒๕๖๔ (บาท)	๒๕๖๕ (บาท)			
๓๔	โครงการ "ปลูกจิตสำนึกในการป้องกันและปราบปรามการทุจริตให้กับเครือข่ายภาครัฐ ต่อต้านการทุจริต ภายใต้โครงการ "ข้าราชการไทยไร้ทุจริต" "	เพื่อปลูกจิตสำนึกและสร้างค่านิยมในการต่อต้านการทุจริต แก่ข้าราชการและเจ้าหน้าที่ของรัฐ	ฝึกอบรม สัมมนา ให้ความรู้ แก่ข้าราชการ และบุคลากรในองค์กร	๓๔,๐๐๐	๓๔,๐๐๐	๓๔,๐๐๐	๓๔,๐๐๐	๓๔,๐๐๐	จำนวนผู้ร่วมโครงการ, ร้อยละความพึงพอใจ	ผู้เข้าร่วมโครงการ มีความรู้ความเข้าใจ และจิตสำนึกในการปฏิบัติหน้าที่ของข้าราชการที่ดี	สำนักปลัดฯ
๓๕	โครงการ "ส่งเสริมคุณธรรมจริยธรรม เพื่อพัฒนาองค์ความรู้ เพิ่มศักยภาพการบริหารงาน และปฏิบัติงานของบุคลากร อบจ.นครปฐม"	เพื่อเพิ่มองค์ความรู้ พัฒนาทักษะ และเสริมสร้างสมรรถนะของบุคลากรในองค์กร	ฝึกอบรม สัมมนา ให้ความรู้ แก่ข้าราชการ และบุคลากรในองค์กร	๑,๐๐๐,๐๐๐	๕๓๕,๐๐๐	๕๓๕,๐๐๐	๕๓๕,๐๐๐	๕๓๕,๐๐๐	จำนวนผู้ร่วมโครงการ, ร้อยละความพึงพอใจ	บุคลากรมีการพัฒนา ด้านคุณธรรม จริยธรรม และองค์ความรู้ในการปฏิบัติงานมากขึ้น	สำนักปลัดฯ
๓๖	โครงการฝึกอบรม สัมมนา และศึกษาดูงาน เพื่อเพิ่มประสิทธิภาพการปฏิบัติงานของข้าราชการ ลูกจ้างประจำ และพนักงานจ้างของ อบจ.นครปฐม	เพื่อเป็นการเพิ่มพูนความรู้ ประสบการณ์ ในการปฏิบัติงาน สามารถนำความรู้มาใช้ให้เกิดประโยชน์ต่อการปฏิบัติงานและพัฒนาท้องถิ่น	ฝึกอบรม สัมมนา และศึกษาดูงานแก่ข้าราชการ ลูกจ้างประจำ และพนักงานจ้างของ อบจ.นครปฐม	๖๐๐,๐๐๐	๖๐๐,๐๐๐	๖๐๐,๐๐๐	๖๐๐,๐๐๐	๖๐๐,๐๐๐	จำนวนผู้ร่วมโครงการ, ร้อยละความพึงพอใจ	บุคลากรในองค์กร สามารถนำทักษะ ความรู้ ประสบการณ์ที่ได้รับมาปรับใช้ ในการพัฒนาองค์กร และพัฒนาตนเองได้	สำนักปลัดฯ

๕. ยุทธศาสตร์การพัฒนา ด้านการบริหารจัดการที่ดี

๕.๑ แผนงาน บริหารงานทั่วไป

ที่	โครงการ	วัตถุประสงค์	เป้าหมาย (ผลผลิตของโครงการ)	งบประมาณ					ตัวชี้วัด (KPI)	ผลที่คาดว่าจะได้รับ	หน่วยงาน รับผิดชอบหลัก
				๒๕๖๑ (บาท)	๒๕๖๒ (บาท)	๒๕๖๓ (บาท)	๒๕๖๔ (บาท)	๒๕๖๕ (บาท)			
๓๗	โครงการจ้างนักเรียน/นักศึกษาทำงานในช่วงปิดภาคเรียนฤดูร้อนของ อบจ.นครปฐม	เพื่อส่งเสริม สนับสนุนให้นักเรียน/นักศึกษาได้ใช้เวลาว่างให้เป็นประโยชน์ต่อตนเอง ครอบครัว และสังคม	จัดจ้างนักเรียน/นักศึกษาที่มีอายุไม่ต่ำกว่า ๑๕ ปี ในพื้นที่ ทำงานช่วงปิดภาคเรียนฤดูร้อน	๒๐๐,๐๐๐	๒๐๐,๐๐๐	๒๐๐,๐๐๐	๒๐๐,๐๐๐	๒๐๐,๐๐๐	จำนวนนักเรียนนักศึกษาที่มีความพร้อมในการทำงาน	นักเรียน/นักศึกษา มีรายได้ และมีการเตรียมความพร้อมต่อการทำงานในอนาคต	สำนักปลัดฯ
๓๘	โครงการให้ความรู้เกี่ยวกับ พ.ร.บ.ข้อมูลข่าวสารฯ	เพื่อสร้างความรู้ความเข้าใจเกี่ยวกับ พ.ร.บ.ข้อมูลข่าวสารให้แก่บุคลากรในองค์กร	ฝึกอบรม สัมมนา ให้ความรู้ ความเข้าใจแก่ข้าราชการ และบุคลากรในองค์กร		๒๘,๐๐๐	๒๘,๐๐๐			จำนวนผู้ร่วมโครงการ, ร้อยละความพึงพอใจ	ผู้เข้าร่วมโครงการ มีทักษะ ความรู้ ความสามารถเพิ่มขึ้น สามารถปรับใช้ในการพัฒนาองค์กร และพัฒนาตนเอง	สำนักปลัดฯ
๓๙	โครงการจัดทำรายงานผลการปฏิบัติงานของ อบจ.นครปฐม	๑.เพื่อรวบรวม จัดทำ รายงาน และเผยแพร่ กิจกรรม ผลการดำเนินงาน ในการพัฒนาท้องถิ่นของ อบจ.นฐ. ให้ประชาชน ได้รับทราบ ๒.ใช้เป็นข้อมูลและแนวทางบริหารจัดการ ในการพัฒนาท้องถิ่นของ อบจ.นฐ. ในอนาคต	จัดทำสื่อประชาสัมพันธ์รูปแบบต่าง ๆ เพื่อให้ประชาชนและหน่วยงานต่าง ๆ ได้รับทราบ ข้อมูลการพัฒนา และอำนาจหน้าที่ของ อบจ.	๙๖,๐๐๐	๙๖,๐๐๐	๙๖,๐๐๐	๙๖,๐๐๐	๙๖,๐๐๐	จำนวนสื่อประชาสัมพันธ์/ ร้อยละความพึงพอใจของประชาชน	ประชาชน หน่วยงาน ต่าง ๆ สามารถรับรู้ข่าวสาร ผลงาน กิจกรรมต่างๆ ของ อบจ.ได้อย่างทั่วถึง และมีความเข้าใจในบทบาทอำนาจหน้าที่ของ อบจ.ในการพัฒนาท้องถิ่น	สำนักปลัดฯ

๕. ยุทธศาสตร์การพัฒนา ด้านการบริหารจัดการที่ดี

๕.๑ แผนงาน บริหารงานทั่วไป

ที่	โครงการ	วัตถุประสงค์	เป้าหมาย (ผลผลิตของโครงการ)	งบประมาณ					ตัวชี้วัด (KPI)	ผลที่คาดว่าจะได้รับ	หน่วยงาน รับผิดชอบหลัก
				๒๕๖๑ (บาท)	๒๕๖๒ (บาท)	๒๕๖๓ (บาท)	๒๕๖๔ (บาท)	๒๕๖๕ (บาท)			
๔๐	โครงการก่อสร้างถนน และระบบสาธารณูปโภค สาธารณูปการต่างๆ บริเวณอาคารตลาดกลางของ อบจ.นครปฐม	เพื่อส่งเสริมการพัฒนาคุณภาพชีวิตและให้บริการประชาชนในพื้นที่	จ้างเหมาก่อสร้างถนน และระบบสาธารณูปโภค สาธารณูปการต่าง ๆ ให้ได้มาตรฐาน		๑๐,๐๐๐,๐๐๐	๑๐,๐๐๐,๐๐๐	๑๐,๐๐๐,๐๐๐	๑๐,๐๐๐,๐๐๐	จำนวนผู้ได้รับประโยชน์, ร้อยละความพึงพอใจของประชาชน	ประชาชนผู้ใช้บริการได้รับความสะดวกปลอดภัยและมีคุณภาพชีวิตที่ดี	กองช่าง
๔๑	โครงการก่อสร้างห้องสุขา บริเวณอาคารตลาดกลางของ อบจ.นครปฐม	เพื่อให้บริการประชาชนและบุคลากรผู้ปฏิบัติงาน	จ้างเหมาก่อสร้างห้องสุขา ขนาดกว้าง ๔ เมตร ยาว ๑๑ เมตร			๑,๕๐๐,๐๐๐	๑,๕๐๐,๐๐๐	๑,๕๐๐,๐๐๐	ห้องสุขาที่ได้มาตรฐาน	ประชาชนผู้ใช้บริการและบุคลากรมีสุขอนามัยที่ดี	กองช่าง
๔๒	โครงการก่อสร้างบ้านพัก บริเวณอาคารตลาดกลางของ อบจ.นครปฐม	เพื่ออำนวยความสะดวกในการปฏิบัติงาน	จ้างเหมาก่อสร้างบ้านพัก และค่าใช้จ่ายอื่นๆ ที่จำเป็น			๒,๐๐๐,๐๐๐	๒,๐๐๐,๐๐๐	๒,๐๐๐,๐๐๐	บ้านพักที่ได้มาตรฐาน	การปฏิบัติงานเป็นไปด้วยความเรียบร้อย สะดวก รวดเร็ว	กองช่าง
๔๓	โครงการก่อสร้างรางระบายน้ำ คสล. บริเวณศูนย์เครื่องจักรกลของ อบจ.นครปฐม	๑.เพื่อให้มีระบบการระบายน้ำที่ดี ๒.เพื่อลดปัญหาการเกิดน้ำท่วมขัง ๓.เพื่อเป็นการขจัดสิ่งปฏิกูล	ความยาวรวม ๑๓๘ เมตร			๓๗๐,๐๐๐	๓๗๐,๐๐๐	๓๗๐,๐๐๐	ขนาดพื้นที่	เวลาฝนตกสามารถระบายน้ำได้ทัน มีระบบการระบายน้ำที่ดี ลดปัญหาการเกิดน้ำท่วมขัง และขจัดสิ่งปฏิกูล	กองช่าง

๕. ยุทธศาสตร์การพัฒนา ด้านการบริหารจัดการที่ดี

๕.๑ แผนงาน บริหารงานทั่วไป

ที่	โครงการ	วัตถุประสงค์	เป้าหมาย (ผลผลิตของโครงการ)	งบประมาณ					ตัวชี้วัด (KPI)	ผลที่คาดว่าจะได้รับ	หน่วยงาน รับผิดชอบหลัก
				๒๕๖๑ (บาท)	๒๕๖๒ (บาท)	๒๕๖๓ (บาท)	๒๕๖๔ (บาท)	๒๕๖๕ (บาท)			
๔๔	โครงการปรับปรุงถนน คสล. และลานจอดรถ ภายในบริเวณ อบจ.นครปฐม	๑.เพื่อปรับปรุงถนน และลานจอดรถให้ได้มาตรฐาน ๒.เพื่อลดปัญหาการเกิดน้ำท่วมขัง ๓.เพื่อความสะดวกปลอดภัยของผู้มาติดต่อราชการและบุคลากรที่ปฏิบัติงาน	ปรับปรุงถนน คสล. และลานจอดรถ ขนาดพื้นที่ไม่น้อยกว่า ๕,๔๖๐ ตร.ม.			๗,๒๕๐,๐๐๐	๗,๒๕๐,๐๐๐	๗,๒๕๐,๐๐๐	ขนาดพื้นที่	ถนนและลานจอดรถ ได้มาตรฐาน ผู้มาติดต่อราชการ และบุคลากรที่ปฏิบัติงานได้รับความสะดวก ปลอดภัย	กองช่าง
๔๕	โครงการเงินชดเชยค่างานก่อสร้าง (ค่า K) ขององค์การบริหารส่วนจังหวัดนครปฐม	เพื่อรองรับงานก่อสร้างทุกประเภท ที่องค์กร จะดำเนินการในแต่ละปีงบประมาณ	ค่าใช้จ่าย / เงินชดเชยต่าง ๆ เช่น ค่างานก่อสร้างตามสัญญา แบบปรับราคาได้ (ค่า K), คืนเงินค่าปรับให้แก่ผู้ประกอบการ	๕,๐๐๐,๐๐๐	๕,๐๐๐,๐๐๐	๕,๐๐๐,๐๐๐	๕,๐๐๐,๐๐๐	๕,๐๐๐,๐๐๐	จำนวนของ งบประมาณที่ ดำเนินการ	การปฏิบัติงานเป็นไป ด้วยความเรียบร้อย	กองช่าง
๔๖	โครงการเชิดชูเกียรติ บุคลากรดีเด่นของ อบจ.นครปฐม	๑.เพื่อยกย่องเชิดชูเกียรติให้กับผู้ได้รับการคัดเลือก เป็นบุคลากรดีเด่น ๒.เพื่อเป็นขวัญกำลังใจ สร้างแรงจูงใจในการปฏิบัติงานแก่บุคลากรในองค์กร	สมาชิกสภาฯ ข้าราชการ ลูกจ้างประจำ และพนักงานจ้างของ อบจ.นครปฐม	-	-	-	-	-	ผลการปฏิบัติงานของบุคลากร	บุคลากรในองค์กร เกิดแรงจูงใจในการปฏิบัติงาน และ พัฒนาตนเองมากขึ้น	สำนักปลัดฯ
รวม	๔๖ โครงการ	-	-	๖๐,๙๘๓,๐๐๐	๗๑,๕๔๖,๐๐๐	๑๓๖,๐๖๖,๐๐๐	๑๐๒,๔๒๘,๐๐๐	๑๐๒,๔๒๘,๐๐๐			

๕. ยุทธศาสตร์การพัฒนาด้านการบริหารจัดการที่ดี

๕.๒ แผนงาน การศึกษา

ที่	โครงการ	วัตถุประสงค์	เป้าหมาย (ผลผลิตของโครงการ)	งบประมาณ					ตัวชี้วัด (KPI)	ผลลัพธ์ที่คาดว่าจะได้รับ	หน่วยงานรับผิดชอบหลัก
				๒๕๖๑ (บาท)	๒๕๖๒ (บาท)	๒๕๖๓ (บาท)	๒๕๖๔ (บาท)	๒๕๖๕ (บาท)			
๑	ต่อเติม ปรับปรุง กั้นห้องทำงาน / ห้องประชุม และการทำป้ายประชาสัมพันธ์ต่าง ๆ ที่เกี่ยวข้อง	เพื่ออำนวยความสะดวกในการปฏิบัติงาน	จ้างเหมาต่อเติม ปรับปรุง กั้นห้องทำงาน/ห้องประชุมของส่วนราชการต่าง ๆ, การจัดทำป้ายประชาสัมพันธ์อื่น ๆ เช่น ป้ายชื่อห้อง / คณะผู้บริหาร ป้ายแผนภูมิสภา อบจ. ฯลฯ ตลอดจนค่าใช้จ่ายอื่น ๆ ที่จำเป็นในการดำเนินงาน		๒๐๐,๐๐๐				จำนวนโครงการ/จำนวนครั้งที่ดำเนินการ	การปฏิบัติงานไปด้วยความเรียบร้อย	กองการศึกษา
๒	ปรับปรุง ซ่อมแซม บำรุงรักษา ดูแลครุภัณฑ์, ทรัพย์สินที่ใช้ในสำนักงาน และสิ่งก่อสร้าง อบจ. กองการศึกษา	เพื่ออำนวยความสะดวกในการปฏิบัติงาน	ค่าใช้จ่ายในการจ้างเหมา ติดตั้ง ปรับปรุง ซ่อมแซม บำรุงรักษา ดูแลครุภัณฑ์ ทรัพย์สิน และสิ่งก่อสร้างต่างๆ ของ อบจ.เช่น โรงเก็บรถ ห้องประชุม อาคาร บ้านพัก ระบบไฟฟ้า ประปา ลิฟท์ สนนง. ฯลฯ ตลอดจนค่าวัสดุ อุปกรณ์และอื่นๆ ที่จำเป็นในการดำเนินงาน	๑,๐๐๐,๐๐๐	๑,๐๐๐,๐๐๐	๑,๐๐๐,๐๐๐	๑,๐๐๐,๐๐๐		จำนวนโครงการ/จำนวนครั้งที่ดำเนินการ	การปฏิบัติงานไปด้วยความเรียบร้อย	กองการศึกษา

๕. ยุทธศาสตร์การพัฒนาด้านการบริหารจัดการที่ดี

๕.๒ แผนงาน การศึกษา

ที่	โครงการ	วัตถุประสงค์	เป้าหมาย (ผลผลิตของโครงการ)	งบประมาณ					ตัวชี้วัด (KPI)	ผลลัพธ์ที่คาดว่าจะได้รับ	หน่วยงาน รับผิดชอบหลัก
				๒๕๖๑ (บาท)	๒๕๖๒ (บาท)	๒๕๖๓ (บาท)	๒๕๖๔ (บาท)	๒๕๖๕ (บาท)			
๓	สนับสนุนการจัดการประชุมเพื่อส่งเสริมการปฏิบัติงาน	การปฏิบัติงานตามที่ระเบียบฯ กำหนดไว้เป็นไปด้วยความเรียบร้อย	ค่าใช้จ่ายในการดำเนินการประชุมของกองการศึกษา	๒๐๐,๐๐๐	๒๐๐,๐๐๐	๒๐๐,๐๐๐	๒๐๐,๐๐๐		จำนวนโครงการ/กิจกรรม	การปฏิบัติงานไปด้วยความเรียบร้อย	กองการศึกษา
๔	ติดตั้งระบบสื่อสาร และข้อมูลทางเทคโนโลยีสารสนเทศ	สนับสนุนการปฏิบัติงานในหน่วยงานให้เป็นไปด้วยความรวดเร็ว ถูกต้อง และทันเหตุการณ์	ค่าใช้จ่ายในการติดตั้งระบบสื่อสารและข้อมูลทางเทคโนโลยี-สารสนเทศในหน่วยงานเพื่อรองรับระบบงานต่างๆ ของ อบท.	๒๐๐,๐๐๐	๒๐๐,๐๐๐	๒๐๐,๐๐๐	๒๐๐,๐๐๐		จำนวนโครงการ/กิจกรรม	การปฏิบัติงานเป็นไปด้วยความรวดเร็ว ถูกต้อง มีประสิทธิภาพ และประสิทธิผล	กองการศึกษา
รวม	๔ โครงการ	-	-	๑,๔๐๐,๐๐๐	๑,๖๐๐,๐๐๐	๑,๔๐๐,๐๐๐	๑,๔๐๐,๐๐๐	๐			

๕. ยุทธศาสตร์การพัฒนาด้านการบริหารจัดการที่ดี

๕.๓ แผนงาน สร้างความเข้มแข็งของชุมชน

ที่	โครงการ	วัตถุประสงค์	เป้าหมาย (ผลผลิตของโครงการ)	งบประมาณ					ตัวชี้วัด (KPI)	ผลลัพธ์ที่คาดว่าจะได้รับ	หน่วยงาน รับผิดชอบหลัก
				๒๕๖๑ (บาท)	๒๕๖๒ (บาท)	๒๕๖๓ (บาท)	๒๕๖๔ (บาท)	๒๕๖๕ (บาท)			
๑	โครงการส่งเสริม รมรงค์ สร้างความสามัคคี และปกป้อง สถาบันพระมหากษัตริย์	เพื่อปลูกฝังให้ประชาชน ทุกหมู่เหล่ามีความรัก ความสามัคคี และความ จงรักภักดีต่อสถาบัน การปกครองในระบอบ ประชาธิปไตยอันมี พระมหากษัตริย์ทรง เป็นประมุข	๑.จัดให้มีการฝึกอบรม สัมมนา และส่งเสริม สนับสนุนการจัด กิจกรรมต่าง ๆ ในพื้นที่จังหวัด เพื่อรณรงค์ สร้างความสามัคคี และปกป้องสถาบันฯ ๒.จัดทำหนังสือ วารสาร หรือ สื่อรณรงค์ประชาสัมพันธ์ใน รูปแบบอื่น ๆ ฯลฯ	๑,๐๐๐,๐๐๐	๑,๐๐๐,๐๐๐	๑,๐๐๐,๐๐๐	๑,๐๐๐,๐๐๐	๑,๐๐๐,๐๐๐	จำนวนโครงการ/ กิจกรรม, จำนวน ผู้ร่วมโครงการ	ประเทศไทยมีความ สงบสุข คนไทยมี ความรัก ความสามัคคี ร่วมกัน และสำนึก ในความจงรักภักดี ต่อสถาบันชาติ ศาสนา และ พระมหากษัตริย์	ทุกองในสังกัด อบจ.นฐ.
๒	โครงการสนับสนุนการดำเนินงาน พัฒนาเพื่อเสริมความมั่นคงของชาติ กระบวนการยุติธรรม และการจัดการ ความขัดแย้งโดยสันติวิธี	เพื่อเสริมสร้างความมั่นคง ของชาติ พัฒนาระบบ การยุติธรรมชุมชน และ ลดความขัดแย้งในท้องถิ่น	๑.จัดกิจกรรมต่าง ๆ ฝึกอบรมให้ ความรู้ความเข้าใจในเรื่องดังกล่าว ๒.อุดหนุนการดำเนินงาน ของภาคีการพัฒนาที่เกี่ยวข้อง ๒.จัดทำสื่อประชาสัมพันธ์เพื่อ เผยแพร่ให้ความรู้ความเข้าใจแก่ ประชาชนในรูปแบบต่าง ๆ ฯลฯ			๑,๐๐๐,๐๐๐	๑,๐๐๐,๐๐๐	๑,๐๐๐,๐๐๐	จำนวนโครงการ/ กิจกรรม	ประชาชนมีความรู้ ความเข้าใจ และ มีส่วนร่วมในการ พัฒนาท้องถิ่น	สำนักปลัดฯ

๕. ยุทธศาสตร์การพัฒนาด้านการบริหารจัดการที่ดี

๕.๓ แผนงาน สร้างความเข้มแข็งของชุมชน

ที่	โครงการ	วัตถุประสงค์	เป้าหมาย (ผลผลิตของโครงการ)	งบประมาณ					ตัวชี้วัด (KPI)	ผลลัพธ์ที่คาดว่าจะได้รับ	หน่วยงาน รับผิดชอบหลัก
				๒๕๖๑ (บาท)	๒๕๖๒ (บาท)	๒๕๖๓ (บาท)	๒๕๖๔ (บาท)	๒๕๖๕ (บาท)			
๓	โครงการส่งเสริมสิทธิมนุษยชนด้านกระบวนการยุติธรรม	เพื่อพัฒนาและส่งเสริมสิทธิมนุษยชนด้านกระบวนการยุติธรรม	๑.ฝึกอบรม/สัมมนา/จัดกิจกรรมเพื่อสร้างความรู้ความเข้าใจในเรื่องสิทธิหน้าที่หลักสิทธิมนุษยชนฯ ๒.จัดทำสื่อประชาสัมพันธ์ต่าง ๆ ที่เกี่ยวข้องตามโครงการฯลฯ			๒๐๐,๐๐๐	๒๐๐,๐๐๐	๒๐๐,๐๐๐	จำนวนโครงการ/กิจกรรมและผู้เข้าร่วมฯ	ประชาชนมีความรู้ความเข้าใจในกฎหมายและทราบถึงการเข้าถึงบริการด้านกระบวนการยุติธรรมมากขึ้น	สำนักปลัดฯ
รวม	๓ โครงการ	-	-	๑,๐๐๐,๐๐๐	๑,๐๐๐,๐๐๐	๒,๒๐๐,๐๐๐	๒,๒๐๐,๐๐๐	๒,๒๐๐,๐๐๐			

๒. บัญชีโครงการพัฒนาท้องถิ่น

รายละเอียดโครงการพัฒนา
แผนพัฒนาท้องถิ่น (พ.ศ.๒๕๖๑ - ๒๕๖๕)
องค์การบริหารส่วนจังหวัดนครปฐม

ก. ยุทธศาสตร์จังหวัดที่ ๑ พัฒนานครปฐมให้เป็นเมืองอัจฉริยะ (Smart City) โดยเน้นด้านการขนส่ง (Transport), เมืองหลวงแห่งอาหารและการท่องเที่ยว (Food Metropolis) และเมืองแห่งสุขภาพ (Healthy City) รองรับสังคมผู้สูงอายุ (Aging) และบริบทโลก (Global Content)

ยุทธศาสตร์จังหวัดที่ ๒ สร้างความแข็งแกร่งระดับพื้นที่ให้สามารถรองรับการขยายตัวทางเศรษฐกิจ และกระจายความเจริญ สร้างความสุขให้กับประชาชนในทุกระดับ

ข. ยุทธศาสตร์การพัฒนาขององค์กรปกครองส่วนท้องถิ่นในเขตจังหวัดที่ ๖. การพัฒนาด้านการบริการสาธารณะ

๖. ยุทธศาสตร์การพัฒนา ด้านการบริการสาธารณะ

๖.๑ แผนงาน เคหะและชุมชน

ที่	โครงการ	วัตถุประสงค์	เป้าหมาย (ผลผลิตของโครงการ)	งบประมาณ					ตัวชี้วัด (KPI)	ผลที่คาดว่าจะได้รับ	หน่วยงาน รับผิดชอบหลัก
				๒๕๖๑ (บาท)	๒๕๖๒ (บาท)	๒๕๖๓ (บาท)	๒๕๖๔ (บาท)	๒๕๖๕ (บาท)			
๑	โครงการพัฒนาพื้นที่สาธารณ- ประโยชน์จังหวัดนครปฐม	เพื่อพัฒนา และจัดรูปแบบ พื้นที่สาธารณประโยชน์ ได้อย่างเหมาะสม มีความ สอดคล้องกับท้องถิ่น	ส่งเสริม สนับสนุนการพัฒนา พื้นที่ว่างสาธารณะในท้องถิ่น ให้สามารถใช้ประโยชน์ได้			๑,๐๐๐,๐๐๐	๑,๐๐๐,๐๐๐	๑,๐๐๐,๐๐๐	จำนวน โครงการ/ กิจกรรม	ชุมชนในอนาคตมี ความเป็นระเบียบ เรียบร้อย,พื้นที่ว่าง สาธารณะ สามารถ ใช้ประโยชน์ได้อย่าง คุ้มค่า	กองช่าง
๒	โครงการป้องกัน ดูแลการบุกรุก ที่ดินสาธารณะ	เพื่อป้องกันการบุกรุก ที่ดินสาธารณะ	ป้องกัน ดูแลการบุกรุก ที่ดินสาธารณะในพื้นที่			๒๐๐,๐๐๐	๒๐๐,๐๐๐	๒๐๐,๐๐๐	จำนวน โครงการ	ประชาชนมีพื้นที่ ใช้ประโยชน์สาธารณะ เพิ่มขึ้น	กองช่าง

๖. ยุทธศาสตร์การพัฒนา ด้านการบริการสาธารณะ

๖.๑ แผนงาน เคหะและชุมชน

ที่	โครงการ	วัตถุประสงค์	เป้าหมาย (ผลผลิตของโครงการ)	งบประมาณ					ตัวชี้วัด (KPI)	ผลที่คาดว่าจะได้รับ	หน่วยงาน รับผิดชอบหลัก
				๒๕๖๑ (บาท)	๒๕๖๒ (บาท)	๒๕๖๓ (บาท)	๒๕๖๔ (บาท)	๒๕๖๕ (บาท)			
๓	โครงการติดตั้งระบบไฟฟ้า โคมไฟ นวัตกรรมและ อุปกรณ์ ในสายทางที่อยู่ใน ความรับผิดชอบของ อบจ.นครปฐม	๑.เพื่อให้ประชาชน มีความสะดวก และ ปลอดภัย ในการสัญจรไป-มา ๒.เพื่อปรับปรุงระบบ ไฟส่องสว่าง ให้ได้ มาตรฐาน และลด อุบัติเหตุบนท้องถนน	ติดตั้งระบบไฟฟ้า โคมไฟ นวัตกรรมและ อุปกรณ์ในสายทางที่อยู่ ในความรับผิดชอบ	๒๐,๐๐๐,๐๐๐	๒๐,๐๐๐,๐๐๐	๒๐,๐๐๐,๐๐๐	๒๐,๐๐๐,๐๐๐	๒๐,๐๐๐,๐๐๐	จำนวนผู้ได้รับ ประโยชน์/ จำนวน สายทางที่ ดำเนินการ	ประชาชนได้รับ ความสะดวก และมีความ ปลอดภัยในชีวิต และทรัพย์สิน	กองช่าง
๔	โครงการติดตั้งโคมไฟถนน แอลอีดี (LED Street light) ECO-S ๓๐W ของ อบจ.นครปฐม	๑.เพื่อให้ประชาชน มีความสะดวก และ ปลอดภัย ในการสัญจรไป-มา ๒.เพื่อปรับปรุงระบบ ไฟส่องสว่าง ให้ได้ มาตรฐาน และลด อุบัติเหตุบนท้องถนน	ติดตั้งโคมไฟถนนฯ ตามโครงการ			๓,๔๕๐,๐๐๐	๓,๔๕๐,๐๐๐	๓,๔๕๐,๐๐๐	จำนวนผู้ได้รับ ประโยชน์/ จำนวน สายทางที่ ดำเนินการ	ประชาชนได้รับ ความสะดวก และมีความ ปลอดภัยในชีวิต และทรัพย์สิน	กองช่าง

๖. ยุทธศาสตร์การพัฒนา ด้านการบริการสาธารณะ

๖.๑ แผนงาน เคหะและชุมชน

ที่	โครงการ	วัตถุประสงค์	เป้าหมาย (ผลผลิตของโครงการ)	งบประมาณ					ตัวชี้วัด (KPI)	ผลที่คาดว่าจะได้รับ	หน่วยงาน รับผิดชอบหลัก
				๒๕๖๑ (บาท)	๒๕๖๒ (บาท)	๒๕๖๓ (บาท)	๒๕๖๔ (บาท)	๒๕๖๕ (บาท)			
๕	โครงการติดตั้งโคมไฟถนนพลังงานแสงอาทิตย์แบบประกอบในชุดเดียวกัน (All In One Solar Street Light) แบบเสากิ่งเดี่ยว	๑.เพื่อให้ประชาชนมีความสะดวก และปลอดภัยในการสัญจรไป-มา ๒.เพื่อปรับปรุงระบบไฟส่องสว่าง ให้ได้มาตรฐาน และลดอุบัติเหตุบนท้องถนน	ติดตั้งโคมไฟถนนฯ ตามโครงการ			๓,๕๐๐,๐๐๐	๓,๕๐๐,๐๐๐	๓,๕๐๐,๐๐๐	จำนวนผู้ได้รับประโยชน์/ จำนวนสายทางที่ดำเนินการ	ประชาชนได้รับความสะดวก และมีความปลอดภัยในชีวิต และทรัพย์สิน	กองช่าง
๖	โครงการเงินอุดหนุนเพื่อพัฒนาขยายเขตไฟฟ้า/ประปา ในพื้นที่จังหวัดนครปฐม	เพื่อพัฒนา ขยายเขตไฟฟ้า/ประปา ให้กับประชาชนในพื้นที่ได้อย่างทั่วถึง	อุดหนุนเพื่อพัฒนาขยายเขตไฟฟ้า/ประปา ให้กับประชาชนในพื้นที่จังหวัดนครปฐม			๕,๐๐๐,๐๐๐	๕,๐๐๐,๐๐๐	๕,๐๐๐,๐๐๐	จำนวนผู้ได้รับประโยชน์	ประชาชนมีคุณภาพชีวิตที่ดี	กองช่าง
๗	โครงการก่อสร้างสะพาน คสล.ข้ามคลองลำสะแกก หมู่ที่ 2 ต.สวนปาน อ.เมืองฯ	เพื่อพัฒนาระบบการคมนาคมขนส่ง เพิ่มความปลอดภัยในการสัญจรของประชาชน	กว้าง 6 เมตร ยาว 20 เมตร			๒,๑๐๐,๐๐๐	๒,๑๐๐,๐๐๐	๒,๑๐๐,๐๐๐	จำนวน ๑ สะพาน	ประชาชนได้รับความสะดวก และปลอดภัยมากขึ้น	กองแผน กองคลัง กองช่าง กองพัสดุ (ประชาคม)

๖. ยุทธศาสตร์การพัฒนา ด้านการบริการสาธารณะ

๖.๑ แผนงาน เคหะและชุมชน

ที่	โครงการ	วัตถุประสงค์	เป้าหมาย (ผลผลิตของโครงการ)	งบประมาณ					ตัวชี้วัด (KPI)	ผลที่คาดว่าจะได้รับ	หน่วยงาน รับผิดชอบหลัก
				๒๕๖๑ (บาท)	๒๕๖๒ (บาท)	๒๕๖๓ (บาท)	๒๕๖๔ (บาท)	๒๕๖๕ (บาท)			
๘	โครงการก่อสร้างสะพาน คสล. ข้ามคลองลำสะแกศ หมู่ที่ 2 ต.สวนป่า อ.เมืองฯ (บริเวณหน้าสำนักสงฆ์สวนธรรม)	เพื่อพัฒนาระบบการคมนาคมขนส่ง เพิ่มความปลอดภัย ในการสัญจรของประชาชน	กว้าง 6 เมตร ยาว ๓0 เมตร			๓,๑๕๐,๐๐๐	๓,๑๕๐,๐๐๐	๓,๑๕๐,๐๐๐	จำนวน ๑ สะพาน	ประชาชนได้รับความสะดวกและปลอดภัยมากขึ้น	กองแผน กองคลัง กองช่าง กองพัสดุ (ประชาคม)
๙	โครงการก่อสร้างสะพาน คสล. ข้ามคลองใหม่ ม.6 ต.คลองใหม่ เชื่อมต่อ ต.ขุนแก้ว อ.สามพราน	เพื่อพัฒนาระบบการคมนาคมขนส่ง เพิ่มความปลอดภัย ในการสัญจรของประชาชน	กว้าง 10 เมตร ยาว 5 เมตร			๗๐๐,๐๐๐	๗๐๐,๐๐๐	๗๐๐,๐๐๐	จำนวน ๑ สะพาน	ประชาชนได้รับความสะดวกและปลอดภัยมากขึ้น	กองแผน กองคลัง กองช่าง กองพัสดุ (ประชาคม)
๑๐	โครงการขยายเขตสะพาน คสล. หมู่ที่ 11 ตำบลบางภาษี อำเภอบางเลน	เพื่อพัฒนาระบบการคมนาคมขนส่ง เพิ่มความปลอดภัย ในการสัญจรของประชาชน	กว้าง ๖.๐๐ เมตร ยาว ๒๐ เมตร			๒,๕๐๐,๐๐๐	๒,๕๐๐,๐๐๐	๒,๕๐๐,๐๐๐	จำนวน ๑ สะพาน	ประชาชนได้รับความสะดวกและปลอดภัยมากขึ้น	กองแผน กองคลัง กองช่าง กองพัสดุ (ประชาคม)
รวม	๑๐ โครงการ	-	-	๒๐,๐๐๐,๐๐๐	๒๐,๐๐๐,๐๐๐	๔๑,๖๐๐,๐๐๐	๔๑,๖๐๐,๐๐๐	๔๑,๖๐๐,๐๐๐			

๖. ยุทธศาสตร์การพัฒนา ด้านการบริการสาธารณะ

๖.๒ แผนงาน อุตสาหกรรมและการโยธา

ที่	โครงการ	วัตถุประสงค์	เป้าหมาย (ผลผลิตของโครงการ)	งบประมาณและที่ผ่านมา					ตัวชี้วัด (KPI)	ผลที่คาดว่าจะ ได้รับ	หน่วยงาน รับผิดชอบ หลัก
				๒๕๖๑ (บาท)	๒๕๖๒ (บาท)	๒๕๖๓ (บาท)	๒๕๖๔ (บาท)	๒๕๖๕ (บาท)			
๑	จ้างเหมาจัดทำงานวิศวกรรม จราจรทางบก งานจราจร- สงเคราะห์	เพื่อให้การปฏิบัติงาน เป็นไปด้วยความ เรียบร้อย ประชาชนมี ความปลอดภัยในชีวิต และทรัพย์สิน	จ้างเหมาจัดทำงานวิศวกรรม จราจรทางบก/งานจราจร สงเคราะห์ โดยการติดตั้ง หรือทำให้ปรากฏซึ่ง สัญญาณจราจรในทางที่อยู่ ในความรับผิดชอบของ อบจ.นฐ. เช่น งานตีเส้น จราจร, ป้าย/เครื่องหมาย จราจร, ราวกันชน, เสาหลักโค้ง ฯลฯ	๕,๐๐๐,๐๐๐	๕,๐๐๐,๐๐๐	๕,๐๐๐,๐๐๐	๕,๐๐๐,๐๐๐	๕,๐๐๐,๐๐๐	จำนวน โครงการ/ กิจกรรม	ประชาชนมีความ ปลอดภัยในชีวิต และทรัพย์สิน	กองช่าง
๒	จ้างเหมาทำป้ายชื่อถนน และ ป้ายแนะนำสายทาง	เพื่อให้การปฏิบัติงาน เป็นไปด้วยความ เรียบร้อย ประชาชนมี ความปลอดภัยในชีวิต และทรัพย์สิน	จ้างเหมาจัดทำป้ายชื่อถนน และป้ายแนะนำสายทาง ที่อยู่ในความรับผิดชอบของ อบจ.นฐ.เช่น ป้าย หมู่บ้าน ป้ายบังคับ ป้ายเตือน ฯลฯ	๑,๐๐๐,๐๐๐	๑,๐๐๐,๐๐๐	๑,๐๐๐,๐๐๐	๑,๐๐๐,๐๐๐	๑,๐๐๐,๐๐๐	จำนวน โครงการ/ กิจกรรม	ประชาชนเดินทาง ด้วยความสะดวก รวดเร็ว และ ปลอดภัย	กองช่าง
๓	โครงการเพิ่มประสิทธิภาพแก่ อปท. ในการพัฒนาจังหวัดเพื่อส่งเสริม ภารกิจด้านการผังเมืองรวม	๑.เพื่อให้เจ้าหน้าที่ อปท. มีความรู้ ความเข้าใจ ด้านผังเมืองเพื่อการ พัฒนาจังหวัด ๒.เพื่อเป็นแนวทางในการ พัฒนาเมือง และบริเวณ ที่เกี่ยวข้อง	๑.ฝึกอบรมให้ความรู้ ความเข้าใจ ในระบบ แนวคิด หลักการ วิธีการ พัฒนาเมืองด้วยการวางผังเมือง ๒.สัมมนา และศึกษาดูงาน เพื่อประยุกต์และพัฒนาการ วางผังเมืองรวม ๓.สนับสนุนการจัดงาน จัดทำ	๓๐๐,๐๐๐	๓๐๐,๐๐๐	๓๐๐,๐๐๐	๓๐๐,๐๐๐	๓๐๐,๐๐๐	จำนวน โครงการ/ จำนวนผู้เข้า ร่วมโครงการ	- บุคลากรในท้องถิ่น มีความรู้ความเข้าใจ งานผังเมือง และ ท้องถิ่นสามารถ กำหนดแนวทาง การพัฒนาเมือง ในอนาคตได้	กองแผน กองคลัง กองช่าง กองพัสดุ

๖. ยุทธศาสตร์การพัฒนา ด้านการบริการสาธารณะ

๖.๒ แผนงาน อุตสาหกรรมและการโยธา

ที่	โครงการ	วัตถุประสงค์	เป้าหมาย (ผลผลิตของโครงการ)	งบประมาณและที่ผ่านมา					ตัวชี้วัด (KPI)	ผลที่คาดว่าจะ จะได้รับ	หน่วยงาน รับผิดชอบ หลัก
				๒๕๖๑ (บาท)	๒๕๖๒ (บาท)	๒๕๖๓ (บาท)	๒๕๖๔ (บาท)	๒๕๖๕ (บาท)			
๔	โครงการพัฒนาศักยภาพในการปฏิบัติงานการก่อสร้าง ควบคุมอาคารของทางราชการแก่ อปท.	เพื่อเพิ่มพูนความรู้ความเข้าใจเกี่ยวกับแนวทางปฏิบัติตามระเบียบของทางราชการ และแลกเปลี่ยนประสบการณ์ร่วมกันเพื่อใช้ในการพัฒนาท้องถิ่น	ฝึกอบรม ให้ความรู้ความเข้าใจ ต่อกฎหมายควบคุมอาคาร, การขุดดิน, ถมดิน, การกำหนดราคากลางงานก่อสร้าง ฯลฯ	๔๐๐,๐๐๐	๔๐๐,๐๐๐	๔๐๐,๐๐๐	๔๐๐,๐๐๐	๔๐๐,๐๐๐	จำนวนโครงการ/ผู้เข้าร่วมโครงการ	- จังหวัดนครปฐม เป็นเมืองที่น่าอยู่ มีความเป็นระเบียบเรียบร้อย บุคลากร, เจ้าหน้าที่สามารถปฏิบัติหน้าที่ และแก้ไขปัญหาต่างๆ เป็นไปตามระเบียบกฎหมาย และมีประสิทธิภาพ	กองแผน กองคลัง กองช่าง กองพัสดุ
๕	โครงการก่อสร้างประปาผิวดินในพื้นที่	เพื่อให้ประชาชนมีน้ำกิน น้ำใช้ที่สะอาดในการอุปโภค-บริโภค	ก่อสร้างประปาผิวดินในพื้นที่จังหวัดนครปฐม	๕,๐๐๐,๐๐๐	๕,๐๐๐,๐๐๐	๕,๐๐๐,๐๐๐	๕,๐๐๐,๐๐๐	๕,๐๐๐,๐๐๐	จำนวนผู้ได้รับประโยชน์	ประชาชนมีน้ำไว้ใช้ ในการอุปโภค-บริโภค ที่ดี สะอาด ปลอดภัย	กองช่าง
๖	โครงการก่อสร้าง ซ่อมแซม บำรุงรักษาผิวทางถนน สะพาน ทางเท้า เส้นทางจักรยาน ท่อระบายน้ำ ทำน้ำ คสล.ในพื้นที่ (ตามแผนปฏิบัติการซ่อมบำรุงฯ)	เพื่อบรรเทาปัญหาความเดือดร้อนของประชาชนในพื้นที่	ก่อสร้าง ซ่อมแซม บำรุงรักษาผิวทางถนน สะพาน ทางเท้า เส้นทางจักรยาน ท่อระบายน้ำ ทำน้ำ คสล. ในพื้นที่จังหวัดนครปฐม	๑๐๐,๐๐๐,๐๐๐	๕๐,๐๐๐,๐๐๐	๕๐,๐๐๐,๐๐๐	๕๐,๐๐๐,๐๐๐	๕๐,๐๐๐,๐๐๐	จำนวนโครงการ	ประชาชนมีคุณภาพชีวิตที่ดี	กองช่าง

๖. ยุทธศาสตร์การพัฒนา ด้านการบริการสาธารณะ

๖.๒ แผนงาน อุตสาหกรรมและการโยธา

ที่	โครงการ	วัตถุประสงค์	เป้าหมาย (ผลผลิตของโครงการ)	งบประมาณและที่ผ่านมา					ตัวชี้วัด (KPI)	ผลที่คาดว่าจะได้รับ	หน่วยงาน รับผิดชอบหลัก
				๒๕๖๑ (บาท)	๒๕๖๒ (บาท)	๒๕๖๓ (บาท)	๒๕๖๔ (บาท)	๒๕๖๕ (บาท)			
๑๐	โครงการปรับปรุงถนน คสล. สายบ้านหนองกระโดน ม.๘ ต.บ้านยาง เชื่อมต่อ ต.หนองงูเหลือม อ.เมืองฯ	๑.การสัญจรไปมา และการขนส่งเป็นไปด้วยความสะดวก รวดเร็ว ๒.เพื่อปรับปรุงถนนให้ได้มาตรฐานและลดอุบัติเหตุบนท้องถนน	ปรับปรุงถนน คสล. ขนาดพื้นที่ไม่น้อยกว่า ๖,๔๕๐ ตร.ม.		๖,๑๒๐,๐๐๐	๖,๑๒๐,๐๐๐	๖,๑๒๐,๐๐๐	๖,๑๒๐,๐๐๐	ขนาดพื้นที่	การสัญจรไปมาและการขนส่งทางการเกษตร สะดวก รวดเร็ว	กองแผน กองคลัง กองช่าง กองพัสดุ
๑๑	โครงการปรับปรุงถนน คสล. สายเลียบบคลองดิน รทช ม.๑๕, ๕ ต.โพรงมะเดื่อ เชื่อมต่อ ม.๓ ต.หนองปากโลง อ.เมืองฯ	๑.การสัญจรไปมา และการขนส่งเป็นไปด้วยความสะดวก รวดเร็ว ๒.เพื่อปรับปรุงถนนให้ได้มาตรฐานและลดอุบัติเหตุบนท้องถนน	ปรับปรุงถนน คสล. ขนาดพื้นที่ไม่น้อยกว่า ๖,๖๐๐ ตร.ม.		๕,๐๙๗,๐๐๐	๕,๐๙๗,๐๐๐	๕,๐๙๗,๐๐๐	๕,๐๙๗,๐๐๐	ขนาดพื้นที่	การสัญจรไปมาและการขนส่งทางการเกษตร สะดวก รวดเร็ว	กองแผน กองคลัง กองช่าง กองพัสดุ
๑๒	โครงการก่อสร้างปรับปรุงถนนลาดยางแอสฟัลท์ติกคอนกรีต ม.๑๑ บ้านหนองหมา ต.โพรงมะเดื่อ เชื่อมต่อ ม.๒ ต.บ้านยาง อ.เมืองฯ	๑.การสัญจรไปมา และการขนส่งเป็นไปด้วยความสะดวก รวดเร็ว ๒.เพื่อปรับปรุงถนนให้ได้มาตรฐานและลดอุบัติเหตุบนท้องถนน	ก่อสร้างปรับปรุงถนนลาดยางแอสฟัลท์ติกคอนกรีตฯ กว้าง ๗ เมตร ยาว ๓,๐๐๐ เมตร หรือพื้นที่ไม่น้อยกว่า ๒๑,๐๐๐ ลบ.ม.	๙,๐๐๐,๐๐๐					ความยาวถนน	การสัญจรไปมาและการขนส่งทางการเกษตร สะดวก รวดเร็ว	กองแผน กองคลัง กองช่าง กองพัสดุ

๖. ยุทธศาสตร์การพัฒนา ด้านการบริการสาธารณะ

๖.๒ แผนงาน อุตสาหกรรมและการโยธา

ที่	โครงการ	วัตถุประสงค์	เป้าหมาย (ผลผลิตของโครงการ)	งบประมาณและที่ผ่านมา					ตัวชี้วัด (KPI)	ผลที่คาดว่าจะได้รับ	หน่วยงาน รับผิดชอบหลัก
				๒๕๖๑ (บาท)	๒๕๖๒ (บาท)	๒๕๖๓ (บาท)	๒๕๖๔ (บาท)	๒๕๖๕ (บาท)			
๑๓	โครงการปรับปรุงถนน คสล. สายบ้านห้วยหนองกร่าง ม.๙ ต.หนองงูเหลือม เชื่อมต่อ ต.บ้านยาง อ.เมืองฯ	๑.การสัญจรไปมา และ การขนส่งเป็นไปด้วยความสะดวก รวดเร็ว ๒.เพื่อปรับปรุงถนนให้ได้มาตรฐานและลดอุบัติเหตุบนท้องถนน	ปรับปรุงถนน คสล. ขนาดพื้นที่ไม่น้อยกว่า ๗,๓๒๐ ตร.ม.			๖,๙๕๔,๐๐๐			ขนาดพื้นที่	การสัญจรไปมาและการขนส่งทางการเกษตร สะดวก รวดเร็ว	กองแผน กองคลัง กองช่าง กองพัสดุ
๑๔	โครงการปรับปรุงถนน คสล. สายเลียบบคลองชลประทาน ม.๑๑ ต.หนองงูเหลือม อ.เมืองฯ เชื่อมต่อ ม.๙ ต.ทุ่งขวาง อ.กำแพงแสน	๑.การสัญจรไปมา และ การขนส่งเป็นไปด้วยความสะดวก รวดเร็ว ๒.เพื่อปรับปรุงถนนให้ได้มาตรฐานและลดอุบัติเหตุบนท้องถนน	ปรับปรุงถนน คสล. ขนาดพื้นที่ไม่น้อยกว่า ๗,๓๒๐ ตร.ม.			๖,๙๕๔,๐๐๐			ขนาดพื้นที่	การสัญจรไปมาและการขนส่งทางการเกษตร สะดวก รวดเร็ว	กองแผน กองคลัง กองช่าง กองพัสดุ
๑๕	โครงการปรับปรุงถนนลาดยาง แอสฟัลท์ติกคอนกรีต สายเลียบบคลองลำพญา ม.๓,๔,๖,๗ ต.ลำพญา เชื่อมต่อ ต.โพรงมะเดื่อ อ.เมืองฯ	๑.การสัญจรไปมา และ การขนส่งเป็นไปด้วยความสะดวก รวดเร็ว ๒.เพื่อปรับปรุงถนนให้ได้มาตรฐานและลดอุบัติเหตุบนท้องถนน	ปรับปรุงถนนลาดยางฯ ขนาดพื้นที่ไม่น้อยกว่า ๖,๐๐๐ ตร.ม.			๓,๑๒๐,๐๐๐			ขนาดพื้นที่	การสัญจรไปมาและการขนส่งทางการเกษตร สะดวก รวดเร็ว	กองแผน กองคลัง กองช่าง กองพัสดุ

๖. ยุทธศาสตร์การพัฒนา ด้านการบริการสาธารณะ

๖.๒ แผนงาน อุตสาหกรรมและการโยธา

ที่	โครงการ	วัตถุประสงค์	เป้าหมาย (ผลผลิตของโครงการ)	งบประมาณและที่ผ่านมา					ตัวชี้วัด (KPI)	ผลที่คาดว่าจะได้รับ	หน่วยงาน รับผิดชอบหลัก
				๒๕๖๑ (บาท)	๒๕๖๒ (บาท)	๒๕๖๓ (บาท)	๒๕๖๔ (บาท)	๒๕๖๕ (บาท)			
๑๖	โครงการปรับปรุงถนนลาดยาง แอสฟัลท์ติกคอนกรีต สายเลียบบคลองชลประทาน ๒ ขวา ๘ ขวา ๕ ซ้าย ม.๘ (ฝั่งขวา) ต.ลำพญา เชื่อมต่อ ต.หนองดินแดง และ ต.บางแหม อ.เมืองฯ	๑.การสัญจรไปมา และ การขนส่งเป็นไปด้วย ความสะดวก รวดเร็ว ๒.เพื่อปรับปรุงถนน ให้ได้มาตรฐานและ ลดอุบัติเหตุบนท้องถนน	ปรับปรุงถนนลาดยางฯ ขนาดพื้นที่ไม่น้อยกว่า ๕,๖๗๐ ตร.ม.				๒,๘๙๒,๐๐๐		ขนาดพื้นที่	การสัญจรไปมาและ การขนส่งทางการ เกษตร สะดวก รวดเร็ว	กองแผน กองคลัง กองช่าง กองพัสดุ
๑๗	โครงการปรับปรุงถนนลาดยาง แอสฟัลท์ติกคอนกรีต สาย ม.๓,๔,๖,๗ ต.ลำพญา เชื่อมต่อ ต.โพรงมะเดื่อ อ.เมืองฯ	๑.การสัญจรไปมา และ การขนส่งเป็นไปด้วย ความสะดวก รวดเร็ว ๒.เพื่อปรับปรุงถนน ให้ได้มาตรฐานและ ลดอุบัติเหตุบนท้องถนน	ปรับปรุงถนนลาดยางฯ ขนาดพื้นที่ไม่น้อยกว่า ๑๙,๖๗๐ ตร.ม.		๙,๙๓๓,๐๐๐	๙,๙๓๓,๐๐๐			ขนาดพื้นที่	การสัญจรไปมาและ การขนส่งทางการ เกษตร สะดวก รวดเร็ว	กองแผน กองคลัง กองช่าง กองพัสดุ
๑๘	โครงการปรับปรุงถนนลาดยาง แอสฟัลท์ติกคอนกรีต สายหมู่ที่ ๖,๗ ต.ห้วยจรเข้ เชื่อมต่อ ต.สนามจันทร์ อ.เมืองฯ	๑.การสัญจรไปมา และ การขนส่งเป็นไปด้วย ความสะดวก รวดเร็ว ๒.เพื่อปรับปรุงถนน ให้ได้มาตรฐานและ ลดอุบัติเหตุบนท้องถนน	ปรับปรุงถนนลาดยางฯ ขนาดพื้นที่ไม่น้อยกว่า ๒,๕๐๐ ตร.ม.		๑,๕๘๐,๐๐๐	๑,๕๘๐,๐๐๐	๑,๕๘๐,๐๐๐	๑,๕๘๐,๐๐๐	ขนาดพื้นที่	การสัญจรไปมาและ การขนส่งทางการ เกษตร สะดวก รวดเร็ว	กองแผน กองคลัง กองช่าง กองพัสดุ

๖. ยุทธศาสตร์การพัฒนา ด้านการบริการสาธารณะ

๖.๒ แผนงาน อุตสาหกรรมและการโยธา

ที่	โครงการ	วัตถุประสงค์	เป้าหมาย (ผลผลิตของโครงการ)	งบประมาณและที่ผ่านมา					ตัวชี้วัด (KPI)	ผลที่คาดว่าจะได้รับ	หน่วยงาน รับผิดชอบหลัก
				๒๕๖๑ (บาท)	๒๕๖๒ (บาท)	๒๕๖๓ (บาท)	๒๕๖๔ (บาท)	๒๕๖๕ (บาท)			
๑๙	โครงการปรับปรุงถนนลาดยางแอสฟัลท์ติกคอนกรีต สายบ้านดงตาล ม.๔ ต.มาบแค เชื่อมต่อ ม.๑๐ ต.ตาก้อง อ.เมืองฯ	๑.การสัญจรไปมา และการขนส่งเป็นไปด้วยความสะดวก รวดเร็ว ๒.เพื่อปรับปรุงถนนให้ได้มาตรฐานและลดอุบัติเหตุบนท้องถนน	ปรับปรุงถนนลาดยางฯ ขนาดพื้นที่ไม่น้อยกว่า ๙,๕๒๒ ตร.ม.	๔,๘๔๙,๐๐๐					ขนาดพื้นที่	การสัญจรไปมาและการขนส่งทางการเกษตร สะดวก รวดเร็ว	กองแผน กองคลัง กองช่าง กองพัสดุ
๒๐	โครงการปรับปรุงถนนลาดยางแอสฟัลท์ติกคอนกรีต สาย ม.๘ ต.มาบแค เชื่อมต่อ ต.นครปฐม, ต.ตาก้อง อ.เมืองฯ	๑.การสัญจรไปมา และการขนส่งเป็นไปด้วยความสะดวก รวดเร็ว ๒.เพื่อปรับปรุงถนนให้ได้มาตรฐานและลดอุบัติเหตุบนท้องถนน	ปรับปรุงถนนลาดยางฯ ขนาดพื้นที่ไม่น้อยกว่า ๑๙,๘๖๐ ตร.ม.			๑๐,๓๒๗,๐๐๐			ขนาดพื้นที่	การสัญจรไปมาและการขนส่งทางการเกษตร สะดวก รวดเร็ว	กองแผน กองคลัง กองช่าง กองพัสดุ
๒๑	โครงการปรับปรุงถนนลาดยางแอสฟัลท์ติกคอนกรีต สายบัวทิพย์ เริ่มต้นสามแยกถนนดอนตูม - นครปฐม ม.๙ ต.มาบแค เชื่อมต่อ ม.๔ ต.นครปฐม อ.เมืองฯ	๑.การสัญจรไปมา และการขนส่งเป็นไปด้วยความสะดวก รวดเร็ว ๒.เพื่อปรับปรุงถนนให้ได้มาตรฐานและลดอุบัติเหตุบนท้องถนน	ปรับปรุงถนนลาดยางฯ ขนาดพื้นที่ไม่น้อยกว่า ๔๗,๒๓๔ ตร.ม.		๒๓,๘๕๓,๐๐๐	๒๓,๘๕๓,๐๐๐	๒๓,๘๕๓,๐๐๐	๒๓,๘๕๓,๐๐๐	ขนาดพื้นที่	การสัญจรไปมาและการขนส่งทางการเกษตร สะดวก รวดเร็ว	กองแผน กองคลัง กองช่าง กองพัสดุ

๖. ยุทธศาสตร์การพัฒนา ด้านการบริการสาธารณะ

๖.๒ แผนงาน อุตสาหกรรมและการโยธา

ที่	โครงการ	วัตถุประสงค์	เป้าหมาย (ผลผลิตของโครงการ)	งบประมาณและที่ผ่านมา					ตัวชี้วัด (KPI)	ผลที่คาดว่าจะได้รับ	หน่วยงาน รับผิดชอบหลัก
				๒๕๖๑ (บาท)	๒๕๖๒ (บาท)	๒๕๖๓ (บาท)	๒๕๖๔ (บาท)	๒๕๖๕ (บาท)			
๒๒	โครงการปรับปรุงถนนลาดยาง แอสฟัลท์ติกคอนกรีต สาย ม.๑๐,๑๑ ต.มาบแค เชื่อมต่อ ต.ตาก้อง อ.เมืองฯ	๑.การสัญจรไปมา และ การขนส่งเป็นไปด้วย ความสะดวก รวดเร็ว ๒.เพื่อปรับปรุงถนน ให้ได้มาตรฐานและ ลดอุบัติเหตุบนท้องถนน	ปรับปรุงถนนลาดยางฯ ขนาดพื้นที่ไม่น้อยกว่า ๗,๗๑๐ ตร.ม.				๓,๙๓๒,๐๐๐		ขนาดพื้นที่	การสัญจรไปมาและ การขนส่งทางการ เกษตร สะดวก รวดเร็ว	กองแผน กองคลัง กองช่าง กองพัสดุ
๒๓	โครงการปรับปรุงถนนลาดยาง แอสฟัลท์ติกคอนกรีต สายสถานสงเคราะห์คนชรา ม.๕ ต.สนามจันทร์ เชื่อมต่อ ต.ห้วยจรเข้ อ.เมืองฯ	๑.การสัญจรไปมา และ การขนส่งเป็นไปด้วย ความสะดวก รวดเร็ว ๒.เพื่อปรับปรุงถนน ให้ได้มาตรฐานและ ลดอุบัติเหตุบนท้องถนน	ปรับปรุงถนนลาดยางฯ ขนาดพื้นที่ไม่น้อยกว่า ๙,๓๐๐ ตร.ม.	๔,๖๙๖,๐๐๐	๔,๖๙๖,๐๐๐				ขนาดพื้นที่	การสัญจรไปมาและ การขนส่งทางการ เกษตร สะดวก รวดเร็ว	กองแผน กองคลัง กองช่าง กองพัสดุ
๒๔	โครงการปรับปรุงถนนลาดยาง แอสฟัลท์ติกคอนกรีต สายหนองดินแดง - สระกระเทียม - สวนป่า ต.หนองดินแดง, ต.สระกระเทียม, ต.สวนป่า อ.เมืองฯ	๑.การสัญจรไปมา และ การขนส่งเป็นไปด้วย ความสะดวก รวดเร็ว ๒.เพื่อปรับปรุงถนน ให้ได้มาตรฐานและ ลดอุบัติเหตุบนท้องถนน	ปรับปรุงถนนลาดยางฯ ขนาดพื้นที่ไม่น้อยกว่า ๓๓,๖๙๐ ตร.ม.		๑๗,๓๕๐,๐๐๐				ขนาดพื้นที่	การสัญจรไปมาและ การขนส่งทางการ เกษตร สะดวก รวดเร็ว	กองแผน กองคลัง กองช่าง กองพัสดุ

๖. ยุทธศาสตร์การพัฒนา ด้านการบริการสาธารณะ

๖.๒ แผนงาน อุตสาหกรรมและการโยธา

ที่	โครงการ	วัตถุประสงค์	เป้าหมาย (ผลผลิตของโครงการ)	งบประมาณและที่ผ่านมา					ตัวชี้วัด (KPI)	ผลที่คาดว่าจะได้รับ	หน่วยงาน รับผิดชอบหลัก
				๒๕๖๑ (บาท)	๒๕๖๒ (บาท)	๒๕๖๓ (บาท)	๒๕๖๔ (บาท)	๒๕๖๕ (บาท)			
๒๕	โครงการปรับปรุงถนนลาดยางแอสฟัลท์ติกคอนกรีต ม.๙ ต.บางแหม เชื่อมต่อ ต.สนามจันทร์ อ.เมืองฯ	๑.การสัญจรไปมา และการขนส่งเป็นไปด้วยความสะดวก รวดเร็ว ๒.เพื่อปรับปรุงถนนให้ได้มาตรฐานและลดอุบัติเหตุบนท้องถนน	ปรับปรุงถนนลาดยางฯ ขนาดพื้นที่ไม่น้อยกว่า ๙,๓๖๐ ตร.ม.		๔,๘๒๐,๐๐๐	๔,๘๒๐,๐๐๐	๔,๘๒๐,๐๐๐	๔,๘๒๐,๐๐๐	ขนาดพื้นที่	การสัญจรไปมาและการขนส่งทางการเกษตร สะดวก รวดเร็ว	กองแผน กองคลัง กองช่าง กองพัสดุ
๒๖	โครงการก่อสร้างปรับปรุงถนนลาดยางแอสฟัลท์ติกคอนกรีต สายบ้าน น.ส.จำเรียง บัวจันทร์ ม.๘ ต.บางแหม เชื่อม ต.สนามจันทร์ อ.เมืองฯ	๑.การสัญจรไปมา และการขนส่งเป็นไปด้วยความสะดวก รวดเร็ว ๒.เพื่อปรับปรุงถนนให้ได้มาตรฐานและลดอุบัติเหตุบนท้องถนน	ก่อสร้างปรับปรุงถนนลาดยางแอสฟัลท์ติกคอนกรีตฯ กว้าง ๘ เมตร ยาว ๕๕๐ เมตร ขนาดพื้นที่ไม่น้อยกว่า ๔,๔๐๐ ตร.ม.	๒,๕๐๘,๐๐๐					ความยาวถนน	การสัญจรไปมาและการขนส่งทางการเกษตร สะดวก รวดเร็ว	กองแผน กองคลัง กองช่าง กองพัสดุ
๒๗	โครงการก่อสร้างปรับปรุงถนนลาดยางแอสฟัลท์ติกคอนกรีต สายหน้าโรงงานบรรจุแก๊ส ม.๘ ต.บางแหม เชื่อมต่อ ต.สนามจันทร์ อ.เมืองฯ	๑.การสัญจรไปมา และการขนส่งเป็นไปด้วยความสะดวก รวดเร็ว ๒.เพื่อปรับปรุงถนนให้ได้มาตรฐานและลดอุบัติเหตุบนท้องถนน	ก่อสร้างปรับปรุงถนนลาดยางแอสฟัลท์ติกคอนกรีตฯ กว้าง ๖ เมตร ยาว ๘๒๓ เมตร ขนาดพื้นที่ไม่น้อยกว่า ๔,๙๓๘ ตร.ม.	๒,๘๑๔,๖๖๐					ความยาวถนน	การสัญจรไปมาและการขนส่งทางการเกษตร สะดวก รวดเร็ว	กองแผน กองคลัง กองช่าง กองพัสดุ

๖. ยุทธศาสตร์การพัฒนา ด้านการบริการสาธารณะ

๖.๒ แผนงาน อุตสาหกรรมและการโยธา

ที่	โครงการ	วัตถุประสงค์	เป้าหมาย (ผลผลิตของโครงการ)	งบประมาณและที่ผ่านมา					ตัวชี้วัด (KPI)	ผลที่คาดว่าจะได้รับ	หน่วยงาน รับผิดชอบหลัก
				๒๕๖๑ (บาท)	๒๕๖๒ (บาท)	๒๕๖๓ (บาท)	๒๕๖๔ (บาท)	๒๕๖๕ (บาท)			
๒๘	โครงการปรับปรุงถนนลาดยาง แอสฟัลท์ติกคอนกรีต จุดเริ่มต้นบ่อม อ.พร. ม.๑๐ ต.นครปฐม เชื่อมต่อ ทต.บ่อพลับ อ.เมืองฯ	๑.การสัญจรไปมา และ การขนส่งเป็นไปด้วย ความสะดวก รวดเร็ว ๒.เพื่อปรับปรุงถนน ให้ได้มาตรฐานและ ลดอุบัติเหตุบนท้องถนน	ปรับปรุงถนนลาดยางฯ ขนาดพื้นที่ไม่น้อยกว่า ๗,๔๐๐ ตร.ม.			๓,๗๗๔,๐๐๐			ขนาดพื้นที่	การสัญจรไปมาและ การขนส่งทางการ เกษตร สะดวก รวดเร็ว	กองแผน กองคลัง กองช่าง กองพัสดุ
๒๙	โครงการปรับปรุงถนนลาดยาง แอสฟัลท์ติกคอนกรีต สาย ม.๕ ต.นครปฐม เชื่อมต่อ เขตเทศบาลนครนครปฐม อ.เมืองฯ	๑.การสัญจรไปมา และ การขนส่งเป็นไปด้วย ความสะดวก รวดเร็ว ๒.เพื่อปรับปรุงถนน ให้ได้มาตรฐานและ ลดอุบัติเหตุบนท้องถนน	ปรับปรุงถนนลาดยางฯ ขนาดพื้นที่ไม่น้อยกว่า ๑๖,๕๑๕ ตร.ม.				๘,๓๔๐,๐๐๐		ขนาดพื้นที่	การสัญจรไปมาและ การขนส่งทางการ เกษตร สะดวก รวดเร็ว	กองแผน กองคลัง กองช่าง กองพัสดุ
๓๐	โครงการปรับปรุงถนนลาดยาง แอสฟัลท์ติกคอนกรีต สายบ้านทุ่งหัวพรหม ม.๑,๒ ต.หนองปากโลง เชื่อมต่อ ต.วังตะกั่ว อ.เมืองฯ	๑.การสัญจรไปมา และ การขนส่งเป็นไปด้วย ความสะดวก รวดเร็ว ๒.เพื่อปรับปรุงถนน ให้ได้มาตรฐานและ ลดอุบัติเหตุบนท้องถนน	ปรับปรุงถนนลาดยางฯ ขนาดพื้นที่ไม่น้อยกว่า ๗,๘๒๕ ตร.ม.			๔,๐๒๙,๐๐๐			ขนาดพื้นที่	การสัญจรไปมาและ การขนส่งทางการ เกษตร สะดวก รวดเร็ว	กองแผน กองคลัง กองช่าง กองพัสดุ

๖. ยุทธศาสตร์การพัฒนา ด้านการบริการสาธารณะ

๖.๒ แผนงาน อุตสาหกรรมและการโยธา

ที่	โครงการ	วัตถุประสงค์	เป้าหมาย (ผลผลิตของโครงการ)	งบประมาณและที่ผ่านมา					ตัวชี้วัด (KPI)	ผลที่คาดว่าจะได้รับ	หน่วยงาน รับผิดชอบหลัก
				๒๕๖๑ (บาท)	๒๕๖๒ (บาท)	๒๕๖๓ (บาท)	๒๕๖๔ (บาท)	๒๕๖๕ (บาท)			
๓๑	โครงการปรับปรุงถนนลาดยางแอสฟัลท์ติกคอนกรีต สาย ม.๓ ต.หนองปากโลง เชื่อมต่อ ต.โพรงมะเดื่อ อ.เมืองฯ	๑.การสัญจรไปมา และการขนส่งเป็นไปด้วยความสะดวก รวดเร็ว ๒.เพื่อปรับปรุงถนนให้ได้มาตรฐานและลดอุบัติเหตุบนท้องถนน	ปรับปรุงถนนลาดยางฯ ขนาดพื้นที่ไม่น้อยกว่า ๔๐,๒๙๐ ตร.ม.			๒๐,๕๔๗,๐๐๐	๒๐,๕๔๗,๐๐๐	๒๐,๕๔๗,๐๐๐	ขนาดพื้นที่	การสัญจรไปมาและการขนส่งทางการเกษตร สะดวก รวดเร็ว	กองแผน กองคลัง กองช่าง กองพัสดุ
๓๒	โครงการปรับปรุงถนนลาดยางแอสฟัลท์ติกคอนกรีต สายเลียบบึงกุ่ม – บึงบางช้าง ม.๒ ต.ถนนขาด อ.เมืองฯ เชื่อมต่อ ต.พะเนียด อ.นครชัยศรี	๑.การสัญจรไปมา และการขนส่งเป็นไปด้วยความสะดวก รวดเร็ว ๒.เพื่อปรับปรุงถนนให้ได้มาตรฐานและลดอุบัติเหตุบนท้องถนน	ปรับปรุงถนนลาดยางฯ ขนาดพื้นที่ไม่น้อยกว่า ๗,๘๐๐ ตร.ม.		๓,๙๓๙,๐๐๐	๓,๙๓๙,๐๐๐			ขนาดพื้นที่	การสัญจรไปมาและการขนส่งทางการเกษตร สะดวก รวดเร็ว	กองแผน กองคลัง กองช่าง กองพัสดุ
๓๓	โครงการก่อสร้างถนนลาดยางแอสฟัลท์ติกคอนกรีต สาย ม.๒ ต.ถนนขาด เชื่อมต่อ ต.ธรรมศาลา อ.เมืองฯ	๑.การสัญจรไปมา และการขนส่งเป็นไปด้วยความสะดวก รวดเร็ว ๒.เพื่อปรับปรุงถนนให้ได้มาตรฐานและลดอุบัติเหตุบนท้องถนน	ก่อสร้างถนนลาดยางฯ กว้าง ๖ เมตร ยาว ๗๐๐ เมตร หนา ๐.๐๕ เมตร	๓,๕๐๐,๐๐๐	๓,๕๐๐,๐๐๐	๓,๕๐๐,๐๐๐	๓,๕๐๐,๐๐๐	๓,๕๐๐,๐๐๐	ขนาดพื้นที่	การสัญจรไปมาและการขนส่งทางการเกษตร สะดวก รวดเร็ว	กองแผน กองคลัง กองช่าง กองพัสดุ

๖. ยุทธศาสตร์การพัฒนา ด้านการบริการสาธารณะ

๖.๒ แผนงาน อุตสาหกรรมและการโยธา

ที่	โครงการ	วัตถุประสงค์	เป้าหมาย (ผลผลิตของโครงการ)	งบประมาณและที่ผ่านมา					ตัวชี้วัด (KPI)	ผลที่คาดว่าจะได้รับ	หน่วยงาน รับผิดชอบหลัก
				๒๕๖๑ (บาท)	๒๕๖๒ (บาท)	๒๕๖๓ (บาท)	๒๕๖๔ (บาท)	๒๕๖๕ (บาท)			
๓๔	โครงการปรับปรุงถนนลาดยาง แอสฟัลท์ติกคอนกรีต สายบ้านวังไทร ม.๓ ต.ถนนขาด เชื่อมต่อ ม.๗ ต.พระประโทน และ ต.ห้วยจรเข้ อ.เมืองฯ	๑.การสัญจรไปมา และ การขนส่งเป็นไปด้วย ความสะดวก รวดเร็ว ๒.เพื่อปรับปรุงถนน ให้ได้มาตรฐานและ ลดอุบัติเหตุบนท้องถนน	ปรับปรุงถนนลาดยางฯ ขนาดพื้นที่ไม่น้อยกว่า ๘,๓๕๔ ตร.ม.	๕,๗๑๔,๐๐๐	๕,๗๑๔,๐๐๐	๕,๗๑๔,๐๐๐	๕,๗๑๔,๐๐๐	๕,๗๑๔,๐๐๐	ขนาดพื้นที่	การสัญจรไปมาและ การขนส่งทางการ เกษตร สะดวก รวดเร็ว	กองแผน กองคลัง กองช่าง กองพัสดุ
๓๕	โครงการปรับปรุงถนนลาดยาง แอสฟัลท์ติกคอนกรีต สาย ม.๔ ต.ถนนขาด เชื่อมต่อ ต.ดอนยายหอม อ.เมืองฯ	๑.การสัญจรไปมา และ การขนส่งเป็นไปด้วย ความสะดวก รวดเร็ว ๒.เพื่อปรับปรุงถนน ให้ได้มาตรฐานและ ลดอุบัติเหตุบนท้องถนน	ปรับปรุงถนนลาดยางฯ ขนาดพื้นที่ไม่น้อยกว่า ๒๒,๗๕๔ ตร.ม.			๑๑,๗๑๘,๐๐๐	๑๑,๗๑๘,๐๐๐	๑๑,๗๑๘,๐๐๐	ขนาดพื้นที่	การสัญจรไปมาและ การขนส่งทางการ เกษตร สะดวก รวดเร็ว	กองแผน กองคลัง กองช่าง กองพัสดุ
๓๖	โครงการก่อสร้างปรับปรุงถนน คสล. สายบ้านวังไทร-โคกสวนหลวง ม.๓ - ๔ ต.ถนนขาด เชื่อมต่อ ต.ดอนยายหอม อ.เมืองฯ	๑.การสัญจรไปมา และ การขนส่งเป็นไปด้วย ความสะดวก รวดเร็ว ๒.เพื่อปรับปรุงถนน ให้ได้มาตรฐานและ ลดอุบัติเหตุบนท้องถนน	ก่อสร้างปรับปรุงถนน คสล. กว้าง ๖ เมตร ยาว ๔,๖๗๐ เมตร หนา ๐.๑๕ เมตร	๒๒,๐๗๗,๙๐๐					ความยาว ถนน	การสัญจรไปมาและ การขนส่งทางการ เกษตร สะดวก รวดเร็ว	กองแผน กองคลัง กองช่าง กองพัสดุ

๖. ยุทธศาสตร์การพัฒนา ด้านการบริการสาธารณะ

๖.๒ แผนงาน อุตสาหกรรมและการโยธา

ที่	โครงการ	วัตถุประสงค์	เป้าหมาย (ผลผลิตของโครงการ)	งบประมาณและที่ผ่านมา					ตัวชี้วัด (KPI)	ผลที่คาดว่าจะได้รับ	หน่วยงาน รับผิดชอบหลัก
				๒๕๖๑ (บาท)	๒๕๖๒ (บาท)	๒๕๖๓ (บาท)	๒๕๖๔ (บาท)	๒๕๖๕ (บาท)			
๓๗	โครงการปรับปรุงถนนลาดยาง แอสฟัลท์ติกคอนกรีต สายเลียบบคลองท่าเรือ - บางพระ ม.๕ ต.ทุ่งน้อย เชื่อมต่อ ต.มาบแค อ.เมืองฯ	๑.การสัญจรไปมา และ การขนส่งเป็นไปด้วย ความสะดวก รวดเร็ว ๒.เพื่อปรับปรุงถนน ให้ได้มาตรฐานและ ลดอุบัติเหตุบนท้องถนน	ปรับปรุงถนนลาดยางฯ ขนาดพื้นที่ไม่น้อยกว่า ๖,๕๑๐ ตร.ม.	๔,๑๗๗,๐๐๐	๔,๑๗๗,๐๐๐	๔,๑๗๗,๐๐๐	๔,๑๗๗,๐๐๐	๔,๑๗๗,๐๐๐	ขนาดพื้นที่	การสัญจรไปมาและ การขนส่งทางการ เกษตร สะดวก รวดเร็ว	กองแผน กองคลัง กองช่าง กองพัสดุ
๓๘	โครงการก่อสร้างถนน คสล. ภายในบริเวณศูนย์เครื่องจักรกล องค์การบริหารส่วนจังหวัดนครปฐม ต.บางแพม อ.เมืองฯ	๑.การสัญจรไปมา และ การขนส่งเป็นไปด้วย ความสะดวก รวดเร็ว ๒.เพื่อปรับปรุงถนน ให้ได้มาตรฐานและ ลดอุบัติเหตุบนท้องถนน	ขนาดผิวจราจรกว้าง ๑๒ เมตร ระยะทางยาว ๔๘ เมตร หนา ๐.๒๐ เมตร	-	๘๐๐,๐๐๐	-	-	-	ขนาดพื้นที่	การสัญจรไปมาและ การขนส่งทางการ เกษตร สะดวก รวดเร็ว	กองแผน กองคลัง กองช่าง กองพัสดุ
๓๙	โครงการปรับปรุงถนนลาดยาง แอสฟัลท์ติกคอนกรีต สาย ม.๓,๕ ต.สวนป่าฯ เชื่อมต่อ ต.สระกระเทียม อ.เมืองฯ	๑.การสัญจรไปมา และ การขนส่งเป็นไปด้วย ความสะดวก รวดเร็ว ๒.เพื่อปรับปรุงถนน ให้ได้มาตรฐานและ ลดอุบัติเหตุบนท้องถนน	ปรับปรุงถนนลาดยางฯ ขนาดพื้นที่ไม่น้อยกว่า ๒๓,๗๙๐ ตร.ม.			๑๒,๓๗๐,๐๐๐			ขนาดพื้นที่	การสัญจรไปมาและ การขนส่งทางการ เกษตร สะดวก รวดเร็ว	กองแผน กองคลัง กองช่าง กองพัสดุ

๖. ยุทธศาสตร์การพัฒนา ด้านการบริการสาธารณะ

๖.๒ แผนงาน อุทสาหรรมและการโยธา

ที่	โครงการ	วัตถุประสงค์	เป้าหมาย (ผลผลิตของโครงการ)	งบประมาณและที่ผ่านมา					ตัวชี้วัด (KPI)	ผลที่คาดว่าจะได้รับ	หน่วยงาน รับผิดชอบหลัก
				๒๕๖๑ (บาท)	๒๕๖๒ (บาท)	๒๕๖๓ (บาท)	๒๕๖๔ (บาท)	๒๕๖๕ (บาท)			
๔๐	โครงการปรับปรุงถนนลาดยางแอสฟัลท์ติกคอนกรีต สาย ม. ๘,๓ ต.สามควายเผือก อ.เมืองฯ เชื่อมต่อ ต.ศิระษะทอง อ.นครชัยศรี	๑.การสัญจรไปมา และการขนส่งเป็นไปด้วยความสะดวก รวดเร็ว ๒.เพื่อปรับปรุงถนนให้ได้มาตรฐานและลดอุบัติเหตุบนท้องถนน	ปรับปรุงถนนลาดยางฯ ขนาดพื้นที่ไม่น้อยกว่า ๑๖,๐๐๐ ตร.ม.			๘,๐๘๐,๐๐๐			ขนาดพื้นที่	การสัญจรไปมาและการขนส่งทางการเกษตร สะดวก รวดเร็ว	กองแผน กองคลัง กองช่าง กองพัสดุ
๔๑	โครงการปรับปรุงถนนลาดยางแอสฟัลท์ติกคอนกรีต สาย ม.๑๔, ๑ ต.สระกระเทียม เชื่อมต่อ ต.สวนป่า, ต.หนองดินแดง อ.เมืองฯ	๑.การสัญจรไปมา และการขนส่งเป็นไปด้วยความสะดวก รวดเร็ว ๒.เพื่อปรับปรุงถนนให้ได้มาตรฐานและลดอุบัติเหตุบนท้องถนน	ปรับปรุงถนนลาดยางฯ ขนาดพื้นที่ไม่น้อยกว่า ๑๐,๙๘๐ ตร.ม.				๕,๗๐๙,๐๐๐		ขนาดพื้นที่	การสัญจรไปมาและการขนส่งทางการเกษตร สะดวก รวดเร็ว	กองแผน กองคลัง กองช่าง กองพัสดุ
๔๒	โครงการปรับปรุงถนน คสล. ม.๑,๘,๑๐ ต.หนองปากโลง เชื่อมต่อ ต.โพรงมะเดื่อ อ.เมืองฯ	๑.การสัญจรไปมา และการขนส่งเป็นไปด้วยความสะดวก รวดเร็ว ๒.เพื่อปรับปรุงถนนให้ได้มาตรฐานและลดอุบัติเหตุบนท้องถนน	ปรับปรุงถนน คสล. ขนาดพื้นที่ไม่น้อยกว่า ๔,๖๐๘ ตร.ม.	-	๓,๙๑๖,๐๐๐	๒,๙๑๖,๘๐๐	-		ขนาดพื้นที่	การสัญจรไปมาและการขนส่งทางการเกษตร สะดวก รวดเร็ว	กองแผน กองคลัง กองช่าง กองพัสดุ

๖. ยุทธศาสตร์การพัฒนา ด้านการบริการสาธารณะ

๖.๒ แผนงาน อุตสาหกรรมและการโยธา

ที่	โครงการ	วัตถุประสงค์	เป้าหมาย (ผลผลิตของโครงการ)	งบประมาณและที่ผ่านมา					ตัวชี้วัด (KPI)	ผลที่คาดว่าจะได้รับ	หน่วยงาน รับผิดชอบหลัก
				๒๕๖๑ (บาท)	๒๕๖๒ (บาท)	๒๕๖๓ (บาท)	๒๕๖๔ (บาท)	๒๕๖๕ (บาท)			
๔๓	โครงการก่อสร้างถนน คสล. ม.๒ ต.หนองงูเหลือม เชื่อมต่อบริเวณหลังวัดทัพหลวง - ตลาดใหม่ หนองงูเหลือม ม.๗ ต.หนองงูเหลือม อ.เมืองฯ	๑.การสัญจรไปมา และการขนส่งเป็นไปด้วยความสะดวก รวดเร็ว ๒.เพื่อปรับปรุงถนนให้ได้มาตรฐานและลดอุบัติเหตุบนท้องถนน	ขนาดผิวจราจรกว้าง ๖ เมตร ระยะทางยาว ๔,๑๕๐ เมตร หนา ๐.๒๐ เมตร	-	-	๒๔,๔๐๒,๐๐๐	๒๔,๔๐๒,๐๐๐	๒๔,๔๐๒,๐๐๐	ขนาดพื้นที่	การสัญจรไปมาและการขนส่งทางการเกษตร สะดวก รวดเร็ว	กองแผน กองคลัง กองช่าง กองพัสดุ (ประชาคม)
๔๔	โครงการก่อสร้างถนนลาดยางแอสฟัลท์ติกคอนกรีต ม.๓,๖ ต.ห้วยจรเข้ม เชื่อมต่อ ต.ถนนขาด อ.เมืองฯ	๑.การสัญจรไปมา และการขนส่งเป็นไปด้วยความสะดวก รวดเร็ว ๒.เพื่อปรับปรุงถนนให้ได้มาตรฐานและลดอุบัติเหตุบนท้องถนน	ขนาดผิวจราจรกว้าง ๖ เมตร ระยะทางยาว ๑,๙๐๐ เมตร หนา ๐.๐๕ เมตร	-	-	๖,๘๔๐,๐๐๐	๖,๘๔๐,๐๐๐	๖,๘๔๐,๐๐๐	ขนาดพื้นที่	การสัญจรไปมาและการขนส่งทางการเกษตร สะดวก รวดเร็ว	กองแผน กองคลัง กองช่าง กองพัสดุ (ประชาคม)
๔๕	โครงการปรับปรุงถนน คสล. สายเลียบบคลองชลประทาน ๑ ขวา ๙ ซ้าย (ฝั่งซ้าย) ม.๕ ต.สวนป่า ช่วงต่อจากถนนคอนกรีตเดิม เชื่อมต่อ ต.สระกะเทียม อ.เมืองฯ	๑.การสัญจรไปมา และการขนส่งเป็นไปด้วยความสะดวก รวดเร็ว ๒.เพื่อปรับปรุงถนนให้ได้มาตรฐานและลดอุบัติเหตุบนท้องถนน	ปรับปรุงถนน คสล. ขนาดพื้นที่ไม่น้อยกว่า ๒,๘๐๐ ตร.ม.	-	-	๒,๔๖๔,๐๐๐	๒,๔๖๔,๐๐๐	๒,๔๖๔,๐๐๐	ขนาดพื้นที่	การสัญจรไปมาและการขนส่งทางการเกษตร สะดวก รวดเร็ว	กองแผน กองคลัง กองช่าง กองพัสดุ (ประชาคม)

๖. ยุทธศาสตร์การพัฒนา ด้านการบริการสาธารณะ

๖.๒ แผนงาน อุตสาหกรรมและการโยธา

ที่	โครงการ	วัตถุประสงค์	เป้าหมาย (ผลผลิตของโครงการ)	งบประมาณและที่ผ่านมา					ตัวชี้วัด (KPI)	ผลที่คาดว่าจะได้รับ	หน่วยงาน รับผิดชอบหลัก
				๒๕๖๑ (บาท)	๒๕๖๒ (บาท)	๒๕๖๓ (บาท)	๒๕๖๔ (บาท)	๒๕๖๕ (บาท)			
๔๖	โครงการปรับปรุงถนนลาดยาง แอสฟัลท์ติกคอนกรีต ม.๙, ๑๔, ๓ ต.คลองจินดา อ.สามพราน เชื่อมต่อ ต.โคกพระเจดีย์ อ.นครชัยศรี	๑.การสัญจรไปมา และ การขนส่งเป็นไปด้วย ความสะดวก รวดเร็ว ๒.เพื่อปรับปรุงถนน ให้ได้มาตรฐานและ ลดอุบัติเหตุบนท้องถนน	ปรับปรุงถนนลาดยางฯ ขนาดพื้นที่ไม่น้อยกว่า ๔,๗๗๐ ตร.ม.			๒,๔๘๐,๐๐๐			ขนาดพื้นที่	การสัญจรไปมาและ การขนส่งทางการ เกษตร สะดวก รวดเร็ว	กองแผน กองคลัง กองช่าง กองพัสดุ
๔๗	โครงการปรับปรุงถนนลาดยาง แอสฟัลท์ติกคอนกรีต สายเชื่อมพัฒนา ม.๘ ต.ตลาดจินดา เชื่อมต่อ ม.๑๔ ต.คลองจินดา อ.สามพราน	๑.การสัญจรไปมา และ การขนส่งเป็นไปด้วย ความสะดวก รวดเร็ว ๒.เพื่อปรับปรุงถนน ให้ได้มาตรฐานและ ลดอุบัติเหตุบนท้องถนน	ปรับปรุงถนนลาดยางฯ ขนาดพื้นที่ไม่น้อยกว่า ๕,๐๔๐ ตร.ม.			๒,๕๔๕,๐๐๐			ขนาดพื้นที่	การสัญจรไปมาและ การขนส่งทางการ เกษตร สะดวก รวดเร็ว	กองแผน กองคลัง กองช่าง กองพัสดุ
๔๘	โครงการปรับปรุงถนนลาดยาง แอสฟัลท์ติกคอนกรีต สายบ้านตลาดจินดา ม.๒,๘ ต.ตลาดจินดา อ.สามพราน เชื่อมต่อ ม.๘ ต.ดอนยายหอม อ.เมืองฯ	๑.การสัญจรไปมา และ การขนส่งเป็นไปด้วย ความสะดวก รวดเร็ว ๒.เพื่อปรับปรุงถนน ให้ได้มาตรฐานและ ลดอุบัติเหตุบนท้องถนน	ปรับปรุงถนนลาดยางฯ ขนาดพื้นที่ไม่น้อยกว่า ๕,๘๘๐ ตร.ม.	๓,๐๒๘,๐๐๐		๓,๐๒๘,๐๐๐			ขนาดพื้นที่	การสัญจรไปมาและ การขนส่งทางการ เกษตร สะดวก รวดเร็ว	กองแผน กองคลัง กองช่าง กองพัสดุ

๖. ยุทธศาสตร์การพัฒนา ด้านการบริการสาธารณะ

๖.๒ แผนงาน อุตสาหกรรมและการโยธา

ที่	โครงการ	วัตถุประสงค์	เป้าหมาย (ผลผลิตของโครงการ)	งบประมาณและที่ผ่านมา					ตัวชี้วัด (KPI)	ผลที่คาดว่าจะได้รับ	หน่วยงาน รับผิดชอบหลัก
				๒๕๖๑ (บาท)	๒๕๖๒ (บาท)	๒๕๖๓ (บาท)	๒๕๖๔ (บาท)	๒๕๖๕ (บาท)			
๔๙	โครงการปรับปรุงถนนลาดยางแอสฟัลท์ติกคอนกรีต สายหลวงพ้อแخم ม.๙ ต.ตลาดจินดา อ.สามพราน เชื่อมต่อ ม.๘ ต.ดอนยายหอม อ.เมืองฯ	๑.การสัญจรไปมา และการขนส่งเป็นไปด้วยความสะดวก รวดเร็ว ๒.เพื่อปรับปรุงถนนให้ได้มาตรฐานและลดอุบัติเหตุบนท้องถนน	ปรับปรุงถนนลาดยางฯ ขนาดพื้นที่ไม่น้อยกว่า ๑๒,๔๙๘ ตร.ม.		๖,๓๗๒,๐๐๐	๖,๓๗๒,๐๐๐			ขนาดพื้นที่	การสัญจรไปมาและการขนส่งทางการเกษตร สะดวก รวดเร็ว	กองแผน กองคลัง กองช่าง กองพัสดุ
๕๐	โครงการปรับปรุงถนนลาดยางแอสฟัลท์ติกคอนกรีต ม.๓ ต.คลองใหม่ เชื่อมต่อ ต.บางช้าง อ.สามพราน	๑.การสัญจรไปมา และการขนส่งเป็นไปด้วยความสะดวก รวดเร็ว ๒.เพื่อปรับปรุงถนนให้ได้มาตรฐานและลดอุบัติเหตุบนท้องถนน	ปรับปรุงถนนลาดยางฯ ขนาดพื้นที่ไม่น้อยกว่า ๑๓,๐๒๐ ตร.ม.		๖,๖๔๐,๐๐๐				ขนาดพื้นที่	การสัญจรไปมาและการขนส่งทางการเกษตร สะดวก รวดเร็ว	กองแผน กองคลัง กองช่าง กองพัสดุ
๕๑	โครงการปรับปรุงและขยายผิวลาดยางแอสฟัลท์ติกคอนกรีต ถนนสายกลาง ม.๓, ๔ ต.คลองใหม่ อ.สามพราน เชื่อม ต.ท่ากระชับ อ.นครชัยศรี	๑.การสัญจรไปมา และการขนส่งเป็นไปด้วยความสะดวก รวดเร็ว ๒.เพื่อปรับปรุงถนนให้ได้มาตรฐานและลดอุบัติเหตุบนท้องถนน	ปรับปรุงขยายผิวจราจรลาดยางแอสฟัลท์ติกคอนกรีตฯ กว้าง ๘ เมตร ยาว ๒,๖๐๐ เมตร หนา ๐.๐๕ เมตร	๑๑,๘๕๖,๐๐๐					ความยาวถนน	การสัญจรไปมาและการขนส่งทางการเกษตร สะดวก รวดเร็ว	กองแผน กองคลัง กองช่าง กองพัสดุ

๖. ยุทธศาสตร์การพัฒนา ด้านการบริการสาธารณะ

๖.๒ แผนงาน อุตสาหกรรมและการโยธา

ที่	โครงการ	วัตถุประสงค์	เป้าหมาย (ผลผลิตของโครงการ)	งบประมาณและที่ผ่านมา					ตัวชี้วัด (KPI)	ผลที่คาดว่าจะได้รับ	หน่วยงาน รับผิดชอบหลัก	
				๒๕๖๑ (บาท)	๒๕๖๒ (บาท)	๒๕๖๓ (บาท)	๒๕๖๔ (บาท)	๒๕๖๕ (บาท)				
๕๒	โครงการปรับปรุงผิวจราจรลาดยางแอสฟัลท์ติกคอนกรีตและเสริมสูงขึ้น ม.๙ ต.สามพราน สิ้นสุด ม.๔ เขต ทม.สามพราน, ต.ยายชา อ.สามพราน	๑.การสัญจรไปมา และการขนส่งเป็นไปด้วยความสะดวก รวดเร็ว ๒.เพื่อปรับปรุงถนนให้ได้มาตรฐานและลดอุบัติเหตุบนท้องถนน	ปรับปรุงผิวจราจรลาดยางแอสฟัลท์ติกคอนกรีตและเสริมสูงขึ้น กว้าง ๖ เมตร ยาว ๑,๒๐๐ เมตร หนา ๐.๐๕ เมตร	๔,๑๐๔,๐๐๐	-	-	-	-	-	ขนาดพื้นที่	การสัญจรไปมาและการขนส่งทางการเกษตร สะดวก รวดเร็ว	กองแผน กองคลัง กองช่าง กองพัสดุ
๕๓	โครงการก่อสร้างถนนลาดยางแอสฟัลท์ติกคอนกรีต สายตಾಯพร้อมวางท่อระบายน้ำ คสล. ม.๖ ต.อ้อมใหญ่ เชื่อมต่อ ต.บ้านใหม่ และ ต.ท่าข้าม อ.สามพราน	๑.การสัญจรไปมา และการขนส่งเป็นไปด้วยความสะดวก รวดเร็ว ๒.เพื่อปรับปรุงถนนให้ได้มาตรฐานและลดอุบัติเหตุบนท้องถนน	ขนาดผิวจราจรกว้าง ๖ เมตร ระยะทางยาว ๑,๕๐๐ เมตร หนา ๐.๐๕ เมตร	-	-	๕,๔๐๐,๐๐๐	๕,๔๐๐,๐๐๐	๕,๔๐๐,๐๐๐	ขนาดพื้นที่	การสัญจรไปมาและการขนส่งทางการเกษตร สะดวก รวดเร็ว	กองแผน กองคลัง กองช่าง กองพัสดุ (ประชาคม)	
๕๔	โครงการก่อสร้างถนน คสล. สายวัดไร่ขิง - ตลาดน้ำดอนหวาย พร้อมฝังท่อระบายน้ำ คสล. และไฟทาง ม.๙ ต.ไร่ขิง เชื่อมต่อ ต.บางกระพี้ อ.สามพราน	๑.การสัญจรไปมา และการขนส่งเป็นไปด้วยความสะดวก รวดเร็ว ๒.เพื่อปรับปรุงถนนให้ได้มาตรฐานและลดอุบัติเหตุบนท้องถนน	ขนาดผิวจราจรกว้าง ๑๐ เมตร ระยะทางยาว ๓,๐๐๐ เมตร หนา ๐.๒๐ เมตร	-	-	๒๙,๔๐๐,๐๐๐	๒๙,๔๐๐,๐๐๐	๒๙,๔๐๐,๐๐๐	ขนาดพื้นที่	การสัญจรไปมาและการขนส่งทางการเกษตร สะดวก รวดเร็ว	กองแผน กองคลัง กองช่าง กองพัสดุ (ประชาคม)	

๖. ยุทธศาสตร์การพัฒนา ด้านการบริการสาธารณะ

๖.๒ แผนงาน อุตสาหกรรมและการโยธา

ที่	โครงการ	วัตถุประสงค์	เป้าหมาย (ผลผลิตของโครงการ)	งบประมาณและที่ผ่านมา					ตัวชี้วัด (KPI)	ผลที่คาดว่าจะได้รับ	หน่วยงาน รับผิดชอบหลัก
				๒๕๖๑ (บาท)	๒๕๖๒ (บาท)	๒๕๖๓ (บาท)	๒๕๖๔ (บาท)	๒๕๖๕ (บาท)			
๕๕	โครงการก่อสร้างถนน คสล. พร้อมวางท่อระบายน้ำ คสล. ม.๒ ต.ท่าตลาด เชื่อมต่อ ต.หอมเกร็ด อ.สามพราน	๑.การสัญจรไปมา และ การขนส่งเป็นไปด้วย ความสะดวก รวดเร็ว ๒.เพื่อปรับปรุงถนน ให้ได้มาตรฐานและ ลดอุบัติเหตุบนท้องถนน	ขนาดผิวจราจรกว้าง ๖ เมตร ระยะทางยาว ๙๕๐ เมตร หนา ๐.๒๐ เมตร	-	-	๕,๕๘๖,๐๐๐	๕,๕๘๖,๐๐๐	๕,๕๘๖,๐๐๐	ขนาดพื้นที่	การสัญจรไปมาและ การขนส่งทางการ เกษตร สะดวก รวดเร็ว	กองแผน กองคลัง กองช่าง กองพัสดุ (ประชาคม)
๕๖	โครงการก่อสร้างถนน คสล. พร้อมวางท่อระบายน้ำ คสล. และระบบไฟส่องสว่าง ถนนโร้ซิง - ทรงคนอง ๓๓๑๖ ม.๙,๑๐ วัดท่าพุด ต.โร้ซิง เชื่อมต่อ ต.บางกระทีก อ.สามพราน	๑.การสัญจรไปมา และ การขนส่งเป็นไปด้วย ความสะดวก รวดเร็ว ๒.เพื่อปรับปรุงถนน ให้ได้มาตรฐานและ ลดอุบัติเหตุบนท้องถนน	ขนาดผิวจราจรกว้าง ๑๔ เมตร ระยะทางยาว ๓,๐๐๐ เมตร หนา ๐.๒๐ เมตร	-	-	๔๑,๑๖๐,๐๐๐	๔๑,๑๖๐,๐๐๐	๔๑,๑๖๐,๐๐๐	ขนาดพื้นที่	การสัญจรไปมาและ การขนส่งทางการ เกษตร สะดวก รวดเร็ว	กองแผน กองคลัง กองช่าง กองพัสดุ (ประชาคม)
อ.นครชัยศรี											
๕๗	โครงการปรับปรุงถนนลาดยาง แอสฟัลท์ติกคอนกรีต สายวัดเสถียร - ทุ่งน้อย ม.๒ ต.แหลมบัว เชื่อมต่อ ต.ศรีมหาโพธิ์ อ.นครชัยศรี	๑.การสัญจรไปมา และ การขนส่งเป็นไปด้วย ความสะดวก รวดเร็ว ๒.เพื่อปรับปรุงถนน ให้ได้มาตรฐานและ ลดอุบัติเหตุบนท้องถนน	ปรับปรุงถนนลาดยางฯ ปีงบประมาณ ๒๕๖๒ ขนาดพื้นที่ไม่น้อยกว่า ๑๓,๕๒๐ ตร.ม. ปีงบประมาณ ๒๕๖๓ ขนาดพื้นที่ไม่น้อยกว่า ๑๓,๐๒๐ ตร.ม.		๖,๖๑๑,๐๐๐	๖,๗๗๐,๐๐๐			ขนาดพื้นที่	การสัญจรไปมาและ การขนส่งทางการ เกษตร สะดวก รวดเร็ว	กองแผน กองคลัง กองช่าง กองพัสดุ

๖. ยุทธศาสตร์การพัฒนา ด้านการบริการสาธารณะ

๖.๒ แผนงาน อุตสาหกรรมและการโยธา

ที่	โครงการ	วัตถุประสงค์	เป้าหมาย (ผลผลิตของโครงการ)	งบประมาณและที่ผ่านมา					ตัวชี้วัด (KPI)	ผลที่คาดว่าจะได้รับ	หน่วยงาน รับผิดชอบหลัก
				๒๕๖๑ (บาท)	๒๕๖๒ (บาท)	๒๕๖๓ (บาท)	๒๕๖๔ (บาท)	๒๕๖๕ (บาท)			
๕๘	โครงการปรับปรุงถนนลาดยางแอสฟัลท์ติกคอนกรีต สาย ม.๕ ต.แหลมบัว อ.นครชัยศรี เชื่อมต่อ ม.๗ ต.ทุ่งน้อย อ.เมืองฯ	๑.การสัญจรไปมา และการขนส่งเป็นไปด้วยความสะดวก รวดเร็ว ๒.เพื่อปรับปรุงถนนให้ได้มาตรฐานและลดอุบัติเหตุบนท้องถนน	ปรับปรุงถนนลาดยางฯ ขนาดพื้นที่ไม่น้อยกว่า ๔๓,๒๐๐ ตร.ม.		๒๒,๔๖๔,๐๐๐	๒๒,๔๖๔,๐๐๐			ขนาดพื้นที่	การสัญจรไปมาและการขนส่งทางการเกษตร สะดวก รวดเร็ว	กองแผน กองคลัง กองช่าง กองพัสดุ
๕๙	โครงการปรับปรุงถนนลาดยางแอสฟัลท์ติกคอนกรีต สาย ม.๑,๒,๘ ต.แหลมบัว เชื่อมต่อ ต.วัดแค อ.นครชัยศรี	๑.การสัญจรไปมา และการขนส่งเป็นไปด้วยความสะดวก รวดเร็ว ๒.เพื่อปรับปรุงถนนให้ได้มาตรฐานและลดอุบัติเหตุบนท้องถนน	ปรับปรุงถนนลาดยางฯ ขนาดพื้นที่ไม่น้อยกว่า ๔๓,๑๘๒ ตร.ม.			๒๒,๒๓๘,๐๐๐	๒๒,๒๓๘,๐๐๐	๒๒,๒๓๘,๐๐๐	ขนาดพื้นที่	การสัญจรไปมาและการขนส่งทางการเกษตร สะดวก รวดเร็ว	กองแผน กองคลัง กองช่าง กองพัสดุ
๖๐	โครงการปรับปรุงถนนลาดยางแอสฟัลท์ติกคอนกรีต สาย ม.๑ ต.บางแก้วฟ้า เชื่อมต่อ ม.๑ ต.ลานตากฟ้า อ.นครชัยศรี	๑.การสัญจรไปมา และการขนส่งเป็นไปด้วยความสะดวก รวดเร็ว ๒.เพื่อปรับปรุงถนนให้ได้มาตรฐานและลดอุบัติเหตุบนท้องถนน	ปรับปรุงถนนลาดยางฯ ขนาดพื้นที่ไม่น้อยกว่า ๔๒,๒๗๐ ตร.ม.		๒๑,๓๔๖,๐๐๐	๒๑,๓๔๖,๐๐๐	๒๑,๓๔๖,๐๐๐	๒๑,๓๔๖,๐๐๐	ขนาดพื้นที่	การสัญจรไปมาและการขนส่งทางการเกษตร สะดวก รวดเร็ว	กองแผน กองคลัง กองช่าง กองพัสดุ

๖. ยุทธศาสตร์การพัฒนา ด้านการบริการสาธารณะ

๖.๒ แผนงาน อุตสาหกรรมและการโยธา

ที่	โครงการ	วัตถุประสงค์	เป้าหมาย (ผลผลิตของโครงการ)	งบประมาณและที่ผ่านมา					ตัวชี้วัด (KPI)	ผลที่คาดว่าจะได้รับ	หน่วยงาน รับผิดชอบหลัก
				๒๕๖๑ (บาท)	๒๕๖๒ (บาท)	๒๕๖๓ (บาท)	๒๕๖๔ (บาท)	๒๕๖๕ (บาท)			
๖๑	โครงการปรับปรุงถนนลาดยางแอสฟัลท์ติกคอนกรีต ม.๒ ต.บางระกำ อ.นครชัยศรี เชื่อมต่อ ม.๑ ต.ถนนขาด อ.เมืองฯ	๑.การสัญจรไปมา และการขนส่งเป็นไปด้วยความสะดวก รวดเร็ว ๒.เพื่อปรับปรุงถนนให้ได้มาตรฐานและลดอุบัติเหตุบนท้องถนน	ปรับปรุงถนนลาดยางฯ ขนาดพื้นที่ไม่น้อยกว่า ๘,๕๒๕ ตร.ม.		๔,๔๓๓,๐๐๐	๔,๔๓๓,๐๐๐			ขนาดพื้นที่	การสัญจรไปมาและการขนส่งทางการเกษตร สะดวก รวดเร็ว	กองแผน กองคลัง กองช่าง กองพัสดุ
๖๒	โครงการปรับปรุงถนนลาดยางแอสฟัลท์ติกคอนกรีต ม.๑ ต.โคกพระเจดีย์ เชื่อมต่อ ต.ท่ากระชับ อ.นครชัยศรี	๑.การสัญจรไปมา และการขนส่งเป็นไปด้วยความสะดวก รวดเร็ว ๒.เพื่อปรับปรุงถนนให้ได้มาตรฐานและลดอุบัติเหตุบนท้องถนน	ปรับปรุงถนนลาดยางฯ ขนาดพื้นที่ไม่น้อยกว่า ๑๑,๗๐๐ ตร.ม.	๕,๙๐๘,๐๐๐	๕,๙๐๘,๐๐๐	๕,๙๐๘,๐๐๐			ขนาดพื้นที่	การสัญจรไปมาและการขนส่งทางการเกษตร สะดวก รวดเร็ว	กองแผน กองคลัง กองช่าง กองพัสดุ
๖๓	โครงการปรับปรุงถนนลาดยางแอสฟัลท์ติกคอนกรีต สายคันบึง - วังน้ำขาว ม.๑, ๕ ต.โคกพระเจดีย์ อ.นครชัยศรี เชื่อมต่อ ม.๑๑ ต.คลองจินดา อ.สามพราน	๑.การสัญจรไปมา และการขนส่งเป็นไปด้วยความสะดวก รวดเร็ว ๒.เพื่อปรับปรุงถนนให้ได้มาตรฐานและลดอุบัติเหตุบนท้องถนน	ปรับปรุงถนนลาดยางฯ ขนาดพื้นที่ไม่น้อยกว่า ๑๖,๐๘๕ ตร.ม.			๘,๑๒๒,๐๐๐	๘,๑๒๒,๐๐๐	๘,๑๒๒,๐๐๐	ขนาดพื้นที่	การสัญจรไปมาและการขนส่งทางการเกษตร สะดวก รวดเร็ว	กองแผน กองคลัง กองช่าง กองพัสดุ

๖. ยุทธศาสตร์การพัฒนา ด้านการบริการสาธารณะ

๖.๒ แผนงาน อุตสาหกรรมและการโยธา

ที่	โครงการ	วัตถุประสงค์	เป้าหมาย (ผลผลิตของโครงการ)	งบประมาณและที่ผ่านมา					ตัวชี้วัด (KPI)	ผลที่คาดว่าจะได้รับ	หน่วยงาน รับผิดชอบหลัก
				๒๕๖๑ (บาท)	๒๕๖๒ (บาท)	๒๕๖๓ (บาท)	๒๕๖๔ (บาท)	๒๕๖๕ (บาท)			
๖๔	โครงการปรับปรุงถนนลาดยาง แอสฟัลท์ติกคอนกรีต สาย ม.๔ ต.โคกพระเจดีย์ อ.นครชัยศรี เชื่อมต่อ ต.คลองจินดา อ.สามพราน, ต.ดอนยายหอม อ.เมืองฯ	๑.การสัญจรไปมา และ การขนส่งเป็นไปด้วย ความสะดวก รวดเร็ว ๒.เพื่อปรับปรุงถนน ให้ได้มาตรฐานและ ลดอุบัติเหตุบนท้องถนน	ปรับปรุงถนนลาดยางฯ ขนาดพื้นที่ไม่น้อยกว่า ๓๖,๗๕๖ ตร.ม.				๑๘,๙๒๙,๐๐๐	๑๘,๙๒๙,๐๐๐	ขนาดพื้นที่	การสัญจรไปมาและ การขนส่งทางการ เกษตร สะดวก รวดเร็ว	กองแผน กองคลัง กองช่าง กองพัสดุ
๖๕	โครงการปรับปรุงถนนลาดยาง แอสฟัลท์ติกคอนกรีต สาย ม.๔ ต.วัดละมุด อ.นครชัยศรี เชื่อมต่อ ต.บ้านหลวง อ.ดอนตูม	๑.การสัญจรไปมา และ การขนส่งเป็นไปด้วย ความสะดวก รวดเร็ว ๒.เพื่อปรับปรุงถนน ให้ได้มาตรฐานและ ลดอุบัติเหตุบนท้องถนน	ปรับปรุงถนนลาดยางฯ ขนาดพื้นที่ไม่น้อยกว่า ๔,๒๗๒ ตร.ม.			๒,๒๒๑,๐๐๐			ขนาดพื้นที่	การสัญจรไปมาและ การขนส่งทางการ เกษตร สะดวก รวดเร็ว	กองแผน กองคลัง กองช่าง กองพัสดุ
๖๖	โครงการก่อสร้างถนน คสล. พร้อมวางท่อระบายน้ำ คสล. บริเวณถนนสวนมะลิ ๑ ม.๕ ต.วัดละมุด เชื่อมต่อ ต.บางพระ อ.นครชัยศรี	๑.การสัญจรไปมา และ การขนส่งเป็นไปด้วย ความสะดวก รวดเร็ว ๒.เพื่อปรับปรุงถนน ให้ได้มาตรฐานและ ลดอุบัติเหตุบนท้องถนน	ก่อสร้างถนน คสล. กว้าง ๖ เมตร ยาว ๑,๒๐๐ เมตร หนา ๐.๒๐ เมตร	๑๒,๐๐๐,๐๐๐	๑๒,๐๐๐,๐๐๐	๑๒,๐๐๐,๐๐๐	๑๒,๐๐๐,๐๐๐	๑๒,๐๐๐,๐๐๐	ขนาดพื้นที่	การสัญจรไปมาและ การขนส่งทางการ เกษตร สะดวก รวดเร็ว	กองแผน กองคลัง กองช่าง กองพัสดุ

๖. ยุทธศาสตร์การพัฒนา ด้านการบริการสาธารณะ

๖.๒ แผนงาน อุตสาหกรรมและการโยธา

ที่	โครงการ	วัตถุประสงค์	เป้าหมาย (ผลผลิตของโครงการ)	งบประมาณและที่ผ่านมา					ตัวชี้วัด (KPI)	ผลที่คาดว่าจะได้รับ	หน่วยงาน รับผิดชอบหลัก
				๒๕๖๑ (บาท)	๒๕๖๒ (บาท)	๒๕๖๓ (บาท)	๒๕๖๔ (บาท)	๒๕๖๕ (บาท)			
๖๗	โครงการปรับปรุงยกระดับถนนสายเลียบบนน้ำตลาดสาย ม.๑ ต.จิวราย เข้ม ต.ไทยวา-จิวราย อ.นครชัยศรี	๑.การสัญจรไปมา และการขนส่งเป็นไปด้วยความสะดวก รวดเร็ว ๒.เพื่อปรับปรุงถนนให้ได้มาตรฐานและลดอุบัติเหตุบนท้องถนน	ปรับปรุงยกระดับถนนกว้าง ๖ เมตร ยาว ๕๐๐ เมตร	๑,๗๑๐,๐๐๐					ความยาวถนน	การสัญจรไปมาและการขนส่งทางการเกษตร สะดวก รวดเร็ว	กองแผน กองคลัง กองช่าง กองพัสดุ
๖๘	โครงการปรับปรุงซ่อมสร้างผิวลาดยางแอสฟัลท์ติกคอนกรีตสายบ้านไร่ ม.๒, ๓ ต.บางแก้ว อ.นครชัยศรี เข้ม ต.คลองใหม่ อ.สามพราน	๑.การสัญจรไปมา และการขนส่งเป็นไปด้วยความสะดวก รวดเร็ว ๒.เพื่อปรับปรุงถนนให้ได้มาตรฐานและลดอุบัติเหตุบนท้องถนน	ปรับปรุงซ่อมสร้างผิวลาดยางแอสฟัลท์ติกคอนกรีต กว้าง ๖ เมตร ยาว ๔,๑๖๕ เมตร	๑๔,๒๔๔,๓๐๐					ความยาวถนน	การสัญจรไปมาและการขนส่งทางการเกษตร สะดวก รวดเร็ว	กองแผน กองคลัง กองช่าง กองพัสดุ
อ.กำแพงแสน											
๖๙	โครงการปรับปรุงถนนลาดยางแอสฟัลท์ติกคอนกรีตสายบ้านหนองตัมเหล่า ม.๑๐ ต.กำแพงแสน เข้มต่อ ม.๑๒ ต.วังน้ำเขียว อ.กำแพงแสน	๑.การสัญจรไปมา และการขนส่งเป็นไปด้วยความสะดวก รวดเร็ว ๒.เพื่อปรับปรุงถนนให้ได้มาตรฐานและลดอุบัติเหตุบนท้องถนน	ปรับปรุงถนนลาดยางฯ ขนาดพื้นที่ไม่น้อยกว่า ๖,๖๙๐ ตร.ม.	๓,๓๖๘,๐๐๐	๓,๓๖๘,๐๐๐	๓,๓๖๘,๐๐๐	๓,๓๖๘,๐๐๐	๓,๓๖๘,๐๐๐	ขนาดพื้นที่	การสัญจรไปมาและการขนส่งทางการเกษตร สะดวก รวดเร็ว	กองแผน กองคลัง กองช่าง กองพัสดุ

๖. ยุทธศาสตร์การพัฒนา ด้านการบริการสาธารณะ

๖.๒ แผนงาน อุตสาหกรรมและการโยธา

ที่	โครงการ	วัตถุประสงค์	เป้าหมาย (ผลผลิตของโครงการ)	งบประมาณและที่ผ่านมา					ตัวชี้วัด (KPI)	ผลที่คาดว่าจะได้รับ	หน่วยงาน รับผิดชอบหลัก
				๒๕๖๑ (บาท)	๒๕๖๒ (บาท)	๒๕๖๓ (บาท)	๒๕๖๔ (บาท)	๒๕๖๕ (บาท)			
๗๐	โครงการปรับปรุงถนนลาดยางแอสฟัลท์ติกคอนกรีต สายแยกกำแพงแสน -พนมทวน ถึงถนนสุขาภิบาล ๑๗ ต.กำแพงแสน อ.กำแพงแสน	๑.การสัญจรไปมา และการขนส่งเป็นไปด้วยความสะดวก รวดเร็ว ๒.เพื่อปรับปรุงถนนให้ได้มาตรฐานและลดอุบัติเหตุบนท้องถนน	ปรับปรุงถนนลาดยางฯ ขนาดพื้นที่ไม่น้อยกว่า ๑๑,๔๗๐ ตร.ม.	๕,๘๔๙,๐๐๐	๕,๘๔๙,๐๐๐	๕,๘๔๙,๐๐๐	๕,๘๔๙,๐๐๐	๕,๘๔๙,๐๐๐	ขนาดพื้นที่	การสัญจรไปมาและการขนส่งทางการเกษตร สะดวก รวดเร็ว	กองแผน กองคลัง กองช่าง กองพัสดุ
๗๑	โครงการปรับปรุงถนนลาดยางแอสฟัลท์ติกคอนกรีต สาย ม.๕,๑๐ ต.กำแพงแสน เชื่อมต่อ ม.๑๒ ต.วังน้ำเขียว, ต.ดอนข่อย อ.กำแพงแสน	๑.การสัญจรไปมา และการขนส่งเป็นไปด้วยความสะดวก รวดเร็ว ๒.เพื่อปรับปรุงถนนให้ได้มาตรฐานและลดอุบัติเหตุบนท้องถนน	ปรับปรุงถนนลาดยางฯ ขนาดพื้นที่ไม่น้อยกว่า ๕๓,๘๑๑ ตร.ม.			๒๗,๔๔๓,๐๐๐			ขนาดพื้นที่	การสัญจรไปมาและการขนส่งทางการเกษตร สะดวก รวดเร็ว	กองแผน กองคลัง กองช่าง กองพัสดุ
๗๒	โครงการปรับปรุงถนนลาดยางแอสฟัลท์ติกคอนกรีต สาย ม.๕ ต.ดอนข่อย เชื่อมต่อ ม.๕ ต.สระสีมูม อ.กำแพงแสน	๑.การสัญจรไปมา และการขนส่งเป็นไปด้วยความสะดวก รวดเร็ว ๒.เพื่อปรับปรุงถนนให้ได้มาตรฐานและลดอุบัติเหตุบนท้องถนน	ปรับปรุงถนนลาดยางฯ ขนาดพื้นที่ไม่น้อยกว่า ๔,๗๐๔ ตร.ม.	๒,๔๕๑,๐๐๐	๒,๔๕๑,๐๐๐	๒,๔๕๑,๐๐๐	๒,๔๕๑,๐๐๐	๒,๔๕๑,๐๐๐	ขนาดพื้นที่	การสัญจรไปมาและการขนส่งทางการเกษตร สะดวก รวดเร็ว	กองแผน กองคลัง กองช่าง กองพัสดุ

๖. ยุทธศาสตร์การพัฒนา ด้านการบริการสาธารณะ

๖.๒ แผนงาน อุตสาหกรรมและการโยธา

ที่	โครงการ	วัตถุประสงค์	เป้าหมาย (ผลผลิตของโครงการ)	งบประมาณและที่ผ่านมา					ตัวชี้วัด (KPI)	ผลที่คาดว่าจะได้รับ	หน่วยงาน รับผิดชอบหลัก
				๒๕๖๑ (บาท)	๒๕๖๒ (บาท)	๒๕๖๓ (บาท)	๒๕๖๔ (บาท)	๒๕๖๕ (บาท)			
๗๓	โครงการปรับปรุงถนนลาดยางแอสฟัลท์ติกคอนกรีต สาย ม.๘ ต.สระสีมูม เชื่อมต่อ ม.๕ ต.ดอนข่อย อ.กำแพงแสน	๑.การสัญจรไปมา และการขนส่งเป็นไปด้วยความสะดวก รวดเร็ว ๒.เพื่อปรับปรุงถนนให้ได้มาตรฐานและลดอุบัติเหตุบนท้องถนน	ปรับปรุงถนนลาดยางฯ ขนาดพื้นที่ไม่น้อยกว่า ๒๗,๓๖๔ ตร.ม.		๑๔,๒๒๙,๐๐๐	๑๔,๒๒๙,๐๐๐			ขนาดพื้นที่	การสัญจรไปมาและการขนส่งทางการเกษตร สะดวก รวดเร็ว	กองแผน กองคลัง กองช่าง กองพัสดุ
๗๔	โครงการปรับปรุงถนนลาดยางแอสฟัลท์ติกคอนกรีต สายบ้านดอนเตาอิฐ – เกาะไผ่เถื่อน ม.๖ ต.สระสีมูม อ.กำแพงแสน เชื่อมต่อ ต.ไผ่หูช้าง อ.บางเลน	๑.การสัญจรไปมา และการขนส่งเป็นไปด้วยความสะดวก รวดเร็ว ๒.เพื่อปรับปรุงถนนให้ได้มาตรฐานและลดอุบัติเหตุบนท้องถนน	ปรับปรุงถนนลาดยางฯ ขนาดพื้นที่ไม่น้อยกว่า ๒๔,๖๐๐ ตร.ม.		๑๒,๖๖๙,๐๐๐	๑๒,๖๖๙,๐๐๐	๑๒,๖๖๙,๐๐๐	๑๒,๖๖๙,๐๐๐	ขนาดพื้นที่	การสัญจรไปมาและการขนส่งทางการเกษตร สะดวก รวดเร็ว	กองแผน กองคลัง กองช่าง กองพัสดุ
๗๕	โครงการปรับปรุงถนนลาดยางแอสฟัลท์ติกคอนกรีต ม.๖,๑๔ ต.ดอนข่อย เชื่อมต่อ ต.สระสีมูม อ.กำแพงแสน	๑.การสัญจรไปมา และการขนส่งเป็นไปด้วยความสะดวก รวดเร็ว ๒.เพื่อปรับปรุงถนนให้ได้มาตรฐานและลดอุบัติเหตุบนท้องถนน	ปรับปรุงถนนลาดยางฯ ขนาดพื้นที่ไม่น้อยกว่า ๑๕,๗๐๑ ตร.ม.		๘,๐๐๗,๐๐๐	๘,๐๐๗,๐๐๐			ขนาดพื้นที่	การสัญจรไปมาและการขนส่งทางการเกษตร สะดวก รวดเร็ว	กองแผน กองคลัง กองช่าง กองพัสดุ

๖. ยุทธศาสตร์การพัฒนา ด้านการบริการสาธารณะ

๖.๒ แผนงาน อุตสาหกรรมและการโยธา

ที่	โครงการ	วัตถุประสงค์	เป้าหมาย (ผลผลิตของโครงการ)	งบประมาณและที่ผ่านมา					ตัวชี้วัด (KPI)	ผลที่คาดว่าจะได้รับ	หน่วยงาน รับผิดชอบหลัก
				๒๕๖๑ (บาท)	๒๕๖๒ (บาท)	๒๕๖๓ (บาท)	๒๕๖๔ (บาท)	๒๕๖๕ (บาท)			
๗๖	โครงการปรับปรุงถนนลาดยางแอสฟัลท์ติกคอนกรีต สายบ้านโพธิ์ศรี – บ้านทุ่งขี้ไต้ ตั้งแต่สะพานข้ามคลองเจริญสุข ม.๑๑ ต.ดอนข่อย เชื่อมต่อ ต.กำแพงแสน อ.กำแพงแสน	๑.การสัญจรไปมา และการขนส่งเป็นไปด้วยความสะดวก รวดเร็ว ๒.เพื่อปรับปรุงถนนให้ได้มาตรฐานและลดอุบัติเหตุบนท้องถนน	ปรับปรุงถนนลาดยางฯ ขนาดพื้นที่ไม่น้อยกว่า ๑๗,๒๖๘ ตร.ม.			๘,๗๒๐,๐๐๐			ขนาดพื้นที่	การสัญจรไปมาและการขนส่งทางการเกษตร สะดวก รวดเร็ว	กองแผน กองคลัง กองช่าง กองพัสดุ
๗๗	โครงการปรับปรุงถนนลาดยางแอสฟัลท์ติกคอนกรีต สาย ม.๔ ต.ดอนข่อย อ.กำแพงแสน เชื่อมต่อ ต.ไม้หุข้าง อ.บางเลน	๑.การสัญจรไปมา และการขนส่งเป็นไปด้วยความสะดวก รวดเร็ว ๒.เพื่อปรับปรุงถนนให้ได้มาตรฐานและลดอุบัติเหตุบนท้องถนน	ปรับปรุงถนนลาดยางฯ ขนาดพื้นที่ไม่น้อยกว่า ๕,๔๐๐ ตร.ม.			๒,๗๘๑,๐๐๐			ขนาดพื้นที่	การสัญจรไปมาและการขนส่งทางการเกษตร สะดวก รวดเร็ว	กองแผน กองคลัง กองช่าง กองพัสดุ
๗๘	โครงการปรับปรุงถนนลาดยางแอสฟัลท์ติกคอนกรีต สายเลียบบคลองเจริญสุข ม.๒ ต.ห้วยม่วง เชื่อมต่อ ต.สระพัฒนา อ.กำแพงแสน	๑.การสัญจรไปมา และการขนส่งเป็นไปด้วยความสะดวก รวดเร็ว ๒.เพื่อปรับปรุงถนนให้ได้มาตรฐานและลดอุบัติเหตุบนท้องถนน	ปรับปรุงถนนลาดยางฯ ปี ๒๕๖๑ ขนาดพื้นที่ไม่น้อยกว่า ๙,๐๐๐ ตร.ม. ปี ๒๕๖๒ ขนาดพื้นที่ไม่น้อยกว่า ๕,๙๑๐ ตร.ม. ปี ๒๕๖๓ ขนาดพื้นที่ไม่น้อยกว่า ๕,๙๑๐ ตร.ม.	๔,๘๕๒,๐๐๐	๓,๐๗๓,๐๐๐	๓,๐๗๓,๐๐๐			ขนาดพื้นที่	การสัญจรไปมาและการขนส่งทางการเกษตร สะดวก รวดเร็ว	กองแผน กองคลัง กองช่าง กองพัสดุ

๖. ยุทธศาสตร์การพัฒนา ด้านการบริการสาธารณะ

๖.๒ แผนงาน อุตสาหกรรมและการโยธา

ที่	โครงการ	วัตถุประสงค์	เป้าหมาย (ผลผลิตของโครงการ)	งบประมาณและที่ผ่านมา					ตัวชี้วัด (KPI)	ผลที่คาดว่าจะได้รับ	หน่วยงาน รับผิดชอบหลัก
				๒๕๖๑ (บาท)	๒๕๖๒ (บาท)	๒๕๖๓ (บาท)	๒๕๖๔ (บาท)	๒๕๖๕ (บาท)			
๗๙	โครงการปรับปรุงถนนลาดยางแอสฟัลท์ติกคอนกรีตสายเลียบบคลองชลประทาน ๑๑ ซ้าย - ๒ ซ้าย (ฝั่งขวา) ม.๘ ต.ห้วยม่วง เชื่อมต่อ ต.กระต๊อบ อ.กำแพงแสน	๑.การสัญจรไปมา และการขนส่งเป็นไปด้วยความสะดวก รวดเร็ว ๒.เพื่อปรับปรุงถนนให้ได้มาตรฐานและลดอุบัติเหตุบนท้องถนน	ปรับปรุงถนนลาดยางฯ ขนาดพื้นที่ไม่น้อยกว่า ๔,๕๐๐ ตร.ม.				๒,๓๔๐,๐๐๐		ขนาดพื้นที่	การสัญจรไปมาและการขนส่งทางการเกษตร สะดวก รวดเร็ว	กองแผน กองคลัง กองช่าง กองพัสดุ
๘๐	โครงการปรับปรุงถนนลาดยางแอสฟัลท์ติกคอนกรีตสาย ม.๗, ๑๑, ๑๒ ต.ห้วยม่วง เชื่อมต่อ ม.๘ ต.สะพานหิน อ.กำแพงแสน	๑.การสัญจรไปมา และการขนส่งเป็นไปด้วยความสะดวก รวดเร็ว ๒.เพื่อปรับปรุงถนนให้ได้มาตรฐานและลดอุบัติเหตุบนท้องถนน	ปรับปรุงถนนลาดยางฯ ขนาดพื้นที่ไม่น้อยกว่า ๘,๓๒๕ ตร.ม.			๔,๓๒๕,๐๐๐			ขนาดพื้นที่	การสัญจรไปมาและการขนส่งทางการเกษตร สะดวก รวดเร็ว	กองแผน กองคลัง กองช่าง กองพัสดุ
๘๑	โครงการปรับปรุงถนนลาดยางแอสฟัลท์ติกคอนกรีตสายเลียบบคลองชลประทาน ม.๑๑ ต.ห้วยขวาง อ.กำแพงแสน เชื่อมต่อ ต.ลำเหย อ.ดอนตูม	๑.การสัญจรไปมา และการขนส่งเป็นไปด้วยความสะดวก รวดเร็ว ๒.เพื่อปรับปรุงถนนให้ได้มาตรฐานและลดอุบัติเหตุบนท้องถนน	ปรับปรุงถนนลาดยางฯ ขนาดพื้นที่ไม่น้อยกว่า ๑๐,๔๑๐ ตร.ม.				๕,๓๖๑,๐๐๐		ขนาดพื้นที่	การสัญจรไปมาและการขนส่งทางการเกษตร สะดวก รวดเร็ว	กองแผน กองคลัง กองช่าง กองพัสดุ

๖. ยุทธศาสตร์การพัฒนา ด้านการบริการสาธารณะ

๖.๒ แผนงาน อุตสาหกรรมและการโยธา

ที่	โครงการ	วัตถุประสงค์	เป้าหมาย (ผลผลิตของโครงการ)	งบประมาณและที่ผ่านมา					ตัวชี้วัด (KPI)	ผลที่คาดว่าจะได้รับ	หน่วยงาน รับผิดชอบหลัก
				๒๕๖๑ (บาท)	๒๕๖๒ (บาท)	๒๕๖๓ (บาท)	๒๕๖๔ (บาท)	๒๕๖๕ (บาท)			
๘๒	โครงการปรับปรุงถนนลาดยางแอสฟัลท์ติกคอนกรีตสายเลียบบคลองชลประทาน ม.๑๑, ๗, ๑๕, ๑, ๑๓, ๘ ต.ห้วยขวาง อ.กำแพงแสน	๑.การสัญจรไปมา และการขนส่งเป็นไปด้วยความสะดวก รวดเร็ว ๒.เพื่อปรับปรุงถนนให้ได้มาตรฐานและลดอุบัติเหตุบนท้องถนน	ปรับปรุงถนนลาดยางฯ ขนาดพื้นที่ไม่น้อยกว่า ๒๕,๑๗๐ ตร.ม.			๑๒,๘๓๗,๐๐๐			ขนาดพื้นที่	การสัญจรไปมาและการขนส่งทางการเกษตร สะดวก รวดเร็ว	กองแผน กองคลัง กองช่าง กองพัสดุ
๘๓	โครงการปรับปรุงถนนลาดยางแอสฟัลท์ติกคอนกรีตสาย ม.๔ ต.ห้วยขวาง อ.กำแพงแสน	๑.การสัญจรไปมา และการขนส่งเป็นไปด้วยความสะดวก รวดเร็ว ๒.เพื่อปรับปรุงถนนให้ได้มาตรฐานและลดอุบัติเหตุบนท้องถนน	ปรับปรุงถนนลาดยางฯ ขนาดพื้นที่ไม่น้อยกว่า ๑๐,๓๕๐ ตร.ม.			๕,๒๒๖,๐๐๐			ขนาดพื้นที่	การสัญจรไปมาและการขนส่งทางการเกษตร สะดวก รวดเร็ว	กองแผน กองคลัง กองช่าง กองพัสดุ
๘๔	โครงการปรับปรุงถนนลาดยางแอสฟัลท์ติกคอนกรีตสายเลียบบคลองส่งน้ำชลประทาน ม.๑๑ ต.สระพัฒนา	๑.การสัญจรไปมา และการขนส่งเป็นไปด้วยความสะดวก รวดเร็ว ๒.เพื่อปรับปรุงถนนให้ได้มาตรฐานและลดอุบัติเหตุบนท้องถนน	ปรับปรุงถนนลาดยางฯ ขนาดพื้นที่ไม่น้อยกว่า ๔,๘๓๐ ตร.ม.			๒,๔๘๗,๐๐๐			ขนาดพื้นที่	การสัญจรไปมาและการขนส่งทางการเกษตร สะดวก รวดเร็ว	กองแผน กองคลัง กองช่าง กองพัสดุ

๖. ยุทธศาสตร์การพัฒนา ด้านการบริการสาธารณะ

๖.๒ แผนงาน อุตสาหกรรมและการโยธา

ที่	โครงการ	วัตถุประสงค์	เป้าหมาย (ผลผลิตของโครงการ)	งบประมาณและที่ผ่านมา					ตัวชี้วัด (KPI)	ผลที่คาดว่าจะได้รับ	หน่วยงาน รับผิดชอบหลัก
				๒๕๖๑ (บาท)	๒๕๖๒ (บาท)	๒๕๖๓ (บาท)	๒๕๖๔ (บาท)	๒๕๖๕ (บาท)			
๘๕	โครงการปรับปรุงถนนลาดยางแอสฟัลท์ติกคอนกรีต สายเลียบบคลองท่าสาร – บางปลา ม.๑ ต.วังน้ำเขียว อ.กำแพงแสน เชื่อมต่อ ม.๑๒ ต.สามง่าม อ.ดอนตูม	๑.การสัญจรไปมา และการขนส่งเป็นไปด้วยความสะดวก รวดเร็ว ๒.เพื่อปรับปรุงถนนให้ได้มาตรฐานและลดอุบัติเหตุบนท้องถนน	ปรับปรุงถนนลาดยางฯ ขนาดพื้นที่ไม่น้อยกว่า ๔,๒๐๐ ตร.ม.				๒,๑๒๑,๐๐๐		ขนาดพื้นที่	การสัญจรไปมาและการขนส่งทางการเกษตร สะดวก รวดเร็ว	กองแผน กองคลัง กองช่าง กองพัสดุ
๘๖	โครงการปรับปรุงถนนลาดยางแอสฟัลท์ติกคอนกรีต สายเลียบบคลองชลประทาน ม.๖,๗,๘,๑๐,๑๑ ต.วังน้ำเขียว เชื่อมต่อ ม.๑๑ ต.ห้วยขวาง อ.กำแพงแสน	๑.การสัญจรไปมา และการขนส่งเป็นไปด้วยความสะดวก รวดเร็ว ๒.เพื่อปรับปรุงถนนให้ได้มาตรฐานและลดอุบัติเหตุบนท้องถนน	ปรับปรุงถนนลาดยางฯ ขนาดพื้นที่ไม่น้อยกว่า ๒๘,๓๒๐ ตร.ม.	๑๕,๐๐๐,๐๐๐	๑๕,๐๐๐,๐๐๐	๑๕,๐๐๐,๐๐๐	๑๕,๐๐๐,๐๐๐		ขนาดพื้นที่	การสัญจรไปมาและการขนส่งทางการเกษตร สะดวก รวดเร็ว	กองแผน กองคลัง กองช่าง กองพัสดุ
๘๗	โครงการปรับปรุงถนนลาดยางแอสฟัลท์ติกคอนกรีต สาย ม.๖, ๓ ต.รางพิกุล เชื่อมต่อ ต.หุบบัว อ.กำแพงแสน	๑.การสัญจรไปมา และการขนส่งเป็นไปด้วยความสะดวก รวดเร็ว ๒.เพื่อปรับปรุงถนนให้ได้มาตรฐานและลดอุบัติเหตุบนท้องถนน	ปรับปรุงถนนลาดยางฯ ขนาดพื้นที่ไม่น้อยกว่า ๔,๙๘๐ ตร.ม.				๒,๕๔๐,๐๐๐		ขนาดพื้นที่	การสัญจรไปมาและการขนส่งทางการเกษตร สะดวก รวดเร็ว	กองแผน กองคลัง กองช่าง กองพัสดุ

๖. ยุทธศาสตร์การพัฒนา ด้านการบริการสาธารณะ

๖.๒ แผนงาน อุตสาหกรรมและการโยธา

ที่	โครงการ	วัตถุประสงค์	เป้าหมาย (ผลผลิตของโครงการ)	งบประมาณและที่ผ่านมา					ตัวชี้วัด (KPI)	ผลที่คาดว่าจะได้รับ	หน่วยงาน รับผิดชอบหลัก
				๒๕๖๑ (บาท)	๒๕๖๒ (บาท)	๒๕๖๓ (บาท)	๒๕๖๔ (บาท)	๒๕๖๕ (บาท)			
๘๘	โครงการปรับปรุงถนนลาดยางแอสฟัลท์ติกคอนกรีต สาย ม.๖, ๑ ต.รางพิกุล เชื่อมต่อ ต.ห้วยหมอนทอง อ.กำแพงแสน	๑.การสัญจรไปมา และการขนส่งเป็นไปด้วยความสะดวก รวดเร็ว ๒.เพื่อปรับปรุงถนนให้ได้มาตรฐานและลดอุบัติเหตุบนท้องถนน	ปรับปรุงถนนลาดยางฯ ขนาดพื้นที่ไม่น้อยกว่า ๙,๗๓๒ ตร.ม.		๕,๐๖๐,๐๐๐	๕,๐๖๐,๐๐๐			ขนาดพื้นที่	การสัญจรไปมาและการขนส่งทางการเกษตร สะดวก รวดเร็ว	กองแผน กองคลัง กองช่าง กองพัสดุ
๘๙	โครงการปรับปรุงถนนลาดยางแอสฟัลท์ติกคอนกรีต สาย ม.๙ ต.ทุ่งลูกนก เชื่อมต่อ ต.ห้วยหมอนทอง อ.กำแพงแสน	๑.การสัญจรไปมา และการขนส่งเป็นไปด้วยความสะดวก รวดเร็ว ๒.เพื่อปรับปรุงถนนให้ได้มาตรฐานและลดอุบัติเหตุบนท้องถนน	ปรับปรุงถนนลาดยางฯ ขนาดพื้นที่ไม่น้อยกว่า ๓,๙๐๐ ตร.ม.	๑,๙๗๐,๐๐๐					ขนาดพื้นที่	การสัญจรไปมาและการขนส่งทางการเกษตร สะดวก รวดเร็ว	กองแผน กองคลัง กองช่าง กองพัสดุ
๙๐	โครงการปรับปรุงถนนลาดยางแอสฟัลท์ติกคอนกรีต สายบ้านรางกระเบา-บ้านหนองกร่าง ต.ทุ่งลูกนก เชื่อมต่อ ต.ทุ่งบัว อ.กำแพงแสน	๑.การสัญจรไปมา และการขนส่งเป็นไปด้วยความสะดวก รวดเร็ว ๒.เพื่อปรับปรุงถนนให้ได้มาตรฐานและลดอุบัติเหตุบนท้องถนน	ปรับปรุงถนนลาดยางฯ ขนาดพื้นที่ไม่น้อยกว่า ๑๓,๐๑๘ ตร.ม.		๖,๖๓๙,๐๐๐	๖,๖๓๙,๐๐๐			ขนาดพื้นที่	การสัญจรไปมาและการขนส่งทางการเกษตร สะดวก รวดเร็ว	กองแผน กองคลัง กองช่าง กองพัสดุ

๖. ยุทธศาสตร์การพัฒนา ด้านการบริการสาธารณะ

๖.๒ แผนงาน อุตสาหกรรมและการโยธา

ที่	โครงการ	วัตถุประสงค์	เป้าหมาย (ผลผลิตของโครงการ)	งบประมาณและที่ผ่านมา					ตัวชี้วัด (KPI)	ผลที่คาดว่าจะได้รับ	หน่วยงาน รับผิดชอบหลัก
				๒๕๖๑ (บาท)	๒๕๖๒ (บาท)	๒๕๖๓ (บาท)	๒๕๖๔ (บาท)	๒๕๖๕ (บาท)			
๙๑	โครงการปรับปรุงถนนลาดยางแอสฟัลท์ติกคอนกรีต สาย ม.๒๒,๕ ต.ทุ่งลูกนก เชื่อมต่อ ต.หนองกระทุ่ม อ.กำแพงแสน	๑.การสัญจรไปมา และการขนส่งเป็นไปด้วยความสะดวก รวดเร็ว ๒.เพื่อปรับปรุงถนนให้ได้มาตรฐานและลดอุบัติเหตุบนท้องถนน	ปรับปรุงถนนลาดยางฯ ขนาดพื้นที่ไม่น้อยกว่า ๒๘,๙๔๔ ตร.ม.	๑๔,๕๙๐,๐๐๐	๑๔,๕๙๐,๐๐๐	๑๔,๕๙๐,๐๐๐	๑๔,๕๙๐,๐๐๐	๑๔,๕๙๐,๐๐๐	ขนาดพื้นที่	การสัญจรไปมาและการขนส่งทางการเกษตร สะดวก รวดเร็ว	กองแผน กองคลัง กองช่าง กองพัสดุ
๙๒	โครงการปรับปรุงถนนลาดยางแอสฟัลท์ติกคอนกรีต สาย ม.๒, ๖, ๘, ๑๐ ต.ห้วยหมอนทอง เชื่อมต่อ ต.ทุ่งขวาง อ.กำแพงแสน	๑.การสัญจรไปมา และการขนส่งเป็นไปด้วยความสะดวก รวดเร็ว ๒.เพื่อปรับปรุงถนนให้ได้มาตรฐานและลดอุบัติเหตุบนท้องถนน	ปรับปรุงถนนลาดยางฯ ขนาดพื้นที่ไม่น้อยกว่า ๘,๗๓๐ ตร.ม.	๔,๕๖๘,๐๐๐					ขนาดพื้นที่	การสัญจรไปมาและการขนส่งทางการเกษตร สะดวก รวดเร็ว	กองแผน กองคลัง กองช่าง กองพัสดุ
๙๓	โครงการปรับปรุงถนนลาดยางแอสฟัลท์ติกคอนกรีต สาย ม.๑๐ ต.ห้วยหมอนทอง เชื่อมต่อ ต.ทุ่งขวาง อ.กำแพงแสน	๑.การสัญจรไปมา และการขนส่งเป็นไปด้วยความสะดวก รวดเร็ว ๒.เพื่อปรับปรุงถนนให้ได้มาตรฐานและลดอุบัติเหตุบนท้องถนน	ปรับปรุงถนนลาดยางฯ ขนาดพื้นที่ไม่น้อยกว่า ๖,๑๒๐ ตร.ม.			๓,๑๕๑,๐๐๐			ขนาดพื้นที่	การสัญจรไปมาและการขนส่งทางการเกษตร สะดวก รวดเร็ว	กองแผน กองคลัง กองช่าง กองพัสดุ

๖. ยุทธศาสตร์การพัฒนา ด้านการบริการสาธารณะ

๖.๒ แผนงาน อุตสาหกรรมและการโยธา

ที่	โครงการ	วัตถุประสงค์	เป้าหมาย (ผลผลิตของโครงการ)	งบประมาณและที่ผ่านมา					ตัวชี้วัด (KPI)	ผลที่คาดว่าจะได้รับ	หน่วยงาน รับผิดชอบหลัก
				๒๕๖๑ (บาท)	๒๕๖๒ (บาท)	๒๕๖๓ (บาท)	๒๕๖๔ (บาท)	๒๕๖๕ (บาท)			
๙๔	โครงการปรับปรุงถนนลาดยางแอสฟัลท์ติกคอนกรีต สาย ม.๑,๗,๑๑ ต.ห้วยหมอนทอง เชื่อมต่อ ม.๕ ต.ทุ่งขวาง อ.กำแพงแสน	๑.การสัญจรไปมา และการขนส่งเป็นไปด้วยความสะดวก รวดเร็ว ๒.เพื่อปรับปรุงถนนให้ได้มาตรฐานและลดอุบัติเหตุบนท้องถนน	ปรับปรุงถนนลาดยางฯ ขนาดพื้นที่ไม่น้อยกว่า ๕๐,๐๐๐ ตร.ม.	๒๕,๐๐๐,๐๐๐	๒๕,๐๐๐,๐๐๐	๒๕,๐๐๐,๐๐๐	๒๕,๐๐๐,๐๐๐	๒๕,๐๐๐,๐๐๐	ขนาดพื้นที่	การสัญจรไปมาและการขนส่งทางการเกษตร สะดวก รวดเร็ว	กองแผน กองคลัง กองช่าง กองพัสดุ
๙๕	โครงการปรับปรุงถนนลาดยางแอสฟัลท์ติกคอนกรีต ม.๙, ๖, ๗ ต.ทุ่งขวาง เชื่อมต่อถนน อบจ.นฐ.๐๐๑๗ ค่ายลูกเสือ-กำแพงแสน ต.ทุ่งกระพังโหม อ.กำแพงแสน	๑.การสัญจรไปมา และการขนส่งเป็นไปด้วยความสะดวก รวดเร็ว ๒.เพื่อปรับปรุงถนนให้ได้มาตรฐานและลดอุบัติเหตุบนท้องถนน	ปรับปรุงถนนลาดยางฯ ขนาดพื้นที่ไม่น้อยกว่า ๖,๐๐๐ ตร.ม.		๒,๙๓๗,๐๐๐	๒,๙๓๗,๐๐๐	๒,๙๓๗,๐๐๐	๒,๙๓๗,๐๐๐	ขนาดพื้นที่	การสัญจรไปมาและการขนส่งทางการเกษตร สะดวก รวดเร็ว	กองแผน กองคลัง กองช่าง กองพัสดุ
๙๖	โครงการปรับปรุงถนนลาดยางแอสฟัลท์ติกคอนกรีต สายหนองขมิย – หนองเขมร ม.๒-๔ ต.หนองกระทุ่ม เชื่อมต่อ ต.ทุ่งลูกนก อ.กำแพงแสน	๑.การสัญจรไปมา และการขนส่งเป็นไปด้วยความสะดวก รวดเร็ว ๒.เพื่อปรับปรุงถนนให้ได้มาตรฐานและลดอุบัติเหตุบนท้องถนน	ปรับปรุงถนนลาดยางฯ ขนาดพื้นที่ไม่น้อยกว่า ๘,๐๐๐ ตร.ม.		๔,๐๘๐,๐๐๐	๔,๐๘๐,๐๐๐	๔,๐๘๐,๐๐๐	๔,๐๘๐,๐๐๐	ขนาดพื้นที่	การสัญจรไปมาและการขนส่งทางการเกษตร สะดวก รวดเร็ว	กองแผน กองคลัง กองช่าง กองพัสดุ

๖. ยุทธศาสตร์การพัฒนา ด้านการบริการสาธารณะ

๖.๒ แผนงาน อุตสาหกรรมและการโยธา

ที่	โครงการ	วัตถุประสงค์	เป้าหมาย (ผลผลิตของโครงการ)	งบประมาณและที่ผ่านมา					ตัวชี้วัด (KPI)	ผลที่คาดว่าจะได้รับ	หน่วยงาน รับผิดชอบหลัก
				๒๕๖๑ (บาท)	๒๕๖๒ (บาท)	๒๕๖๓ (บาท)	๒๕๖๔ (บาท)	๒๕๖๕ (บาท)			
๙๗	โครงการปรับปรุงถนนลาดยาง แอสฟัลท์ติกคอนกรีต สาย ม.๓ ต.ทุ่งกระพังโหม เชื่อมต่อ ต.ทุ่งขวาง อ.กำแพงแสน	๑.การสัญจรไปมา และ การขนส่งเป็นไปด้วย ความสะดวก รวดเร็ว ๒.เพื่อปรับปรุงถนน ให้ได้มาตรฐานและ ลดอุบัติเหตุบนท้องถนน	ปรับปรุงถนนลาดยางฯ ขนาดพื้นที่ไม่น้อยกว่า ๒๔,๐๐๐ ตร.ม.			๑๒,๒๔๐,๐๐๐			ขนาดพื้นที่	การสัญจรไปมาและ การขนส่งทางการ เกษตร สะดวก รวดเร็ว	กองแผน กองคลัง กองช่าง กองพัสดุ
๙๘	โครงการปรับปรุงถนนลาดยาง แอสฟัลท์ติกคอนกรีต สายท่ามะเขือ ม.๔-๕ ต.ทุ่งกระพังโหม เชื่อมต่อ ต.ทุ่งขวาง อ.กำแพงแสน	๑.การสัญจรไปมา และ การขนส่งเป็นไปด้วย ความสะดวก รวดเร็ว ๒.เพื่อปรับปรุงถนน ให้ได้มาตรฐานและ ลดอุบัติเหตุบนท้องถนน	ปรับปรุงถนนลาดยางฯ ขนาดพื้นที่ไม่น้อยกว่า ๘,๙๓๕ ตร.ม.			๔,๖๔๖,๐๐๐			ขนาดพื้นที่	การสัญจรไปมาและ การขนส่งทางการ เกษตร สะดวก รวดเร็ว	กองแผน กองคลัง กองช่าง กองพัสดุ
๙๙	โครงการปรับปรุงถนนลาดยาง แอสฟัลท์ติกคอนกรีต สาย ม.๑ ต.ทุ่งบัว เชื่อมต่อ ต.สระสีมูม อ.กำแพงแสน	๑.การสัญจรไปมา และ การขนส่งเป็นไปด้วย ความสะดวก รวดเร็ว ๒.เพื่อปรับปรุงถนน ให้ได้มาตรฐานและ ลดอุบัติเหตุบนท้องถนน	ปรับปรุงถนนลาดยางฯ ขนาดพื้นที่ไม่น้อยกว่า ๑๕,๐๐๐ ตร.ม.				๗,๗๒๕,๐๐๐		ขนาดพื้นที่	การสัญจรไปมาและ การขนส่งทางการ เกษตร สะดวก รวดเร็ว	กองแผน กองคลัง กองช่าง กองพัสดุ

๖. ยุทธศาสตร์การพัฒนา ด้านการบริการสาธารณะ

๖.๒ แผนงาน อุตสาหกรรมและการโยธา

ที่	โครงการ	วัตถุประสงค์	เป้าหมาย (ผลผลิตของโครงการ)	งบประมาณและที่ผ่านมา					ตัวชี้วัด (KPI)	ผลที่คาดว่าจะได้รับ	หน่วยงาน รับผิดชอบหลัก
				๒๕๖๑ (บาท)	๒๕๖๒ (บาท)	๒๕๖๓ (บาท)	๒๕๖๔ (บาท)	๒๕๖๕ (บาท)			
๑๐๐	โครงการปรับปรุงถนนลาดยาง แอสฟัลท์ติกคอนกรีต สายเลียบบคลองบางกระเบา ม.๒ ต.ไผ่หูช้าง เชื่อมต่อ ต.บางไทรป่า อ.บางเลน	๑.การสัญจรไปมา และ การขนส่งเป็นไปด้วย ความสะดวก รวดเร็ว ๒.เพื่อปรับปรุงถนน ให้ได้มาตรฐานและ ลดอุบัติเหตุบนท้องถนน	ปรับปรุงถนนลาดยางฯ ขนาดพื้นที่ไม่น้อยกว่า ๑๘,๐๐๐ ตร.ม.	๙,๙๖๓,๐๐๐					ขนาดพื้นที่	การสัญจรไปมาและ การขนส่งทางการ เกษตร สะดวก รวดเร็ว	กองแผน กองคลัง กองช่าง กองพัสดุ
๑๐๑	โครงการปรับปรุงถนนลาดยาง แอสฟัลท์ติกคอนกรีต สายเลียบบคลองคูเมือง ม.๓ ต.ไผ่หูช้าง เชื่อมต่อ ม.๑๑ ต.หินมูล อ.บางเลน	๑.การสัญจรไปมา และ การขนส่งเป็นไปด้วย ความสะดวก รวดเร็ว ๒.เพื่อปรับปรุงถนน ให้ได้มาตรฐานและ ลดอุบัติเหตุบนท้องถนน	ปรับปรุงถนนลาดยางฯ ขนาดพื้นที่ไม่น้อยกว่า ๘,๗๐๐ ตร.ม.			๔,๓๙๔,๐๐๐			ขนาดพื้นที่	การสัญจรไปมาและ การขนส่งทางการ เกษตร สะดวก รวดเร็ว	กองแผน กองคลัง กองช่าง กองพัสดุ
๑๐๒	โครงการปรับปรุงถนนลาดยาง แอสฟัลท์ติกคอนกรีต สายเลียบบคลองคูเมือง ม.๒ ต.ไผ่หูช้าง เชื่อมต่อ ม.๑๑ ต.หินมูล อ.บางเลน	๑.การสัญจรไปมา และ การขนส่งเป็นไปด้วย ความสะดวก รวดเร็ว ๒.เพื่อปรับปรุงถนน ให้ได้มาตรฐานและ ลดอุบัติเหตุบนท้องถนน	ปรับปรุงถนนลาดยางฯ ขนาดพื้นที่ไม่น้อยกว่า ๕,๔๐๐ ตร.ม.				๒,๗๒๗,๐๐๐		ขนาดพื้นที่	การสัญจรไปมาและ การขนส่งทางการ เกษตร สะดวก รวดเร็ว	กองแผน กองคลัง กองช่าง กองพัสดุ

๖. ยุทธศาสตร์การพัฒนา ด้านการบริการสาธารณะ

๖.๒ แผนงาน อุตสาหกรรมและการโยธา

ที่	โครงการ	วัตถุประสงค์	เป้าหมาย (ผลผลิตของโครงการ)	งบประมาณและที่ผ่านมา					ตัวชี้วัด (KPI)	ผลที่คาดว่าจะได้รับ	หน่วยงาน รับผิดชอบหลัก
				๒๕๖๑ (บาท)	๒๕๖๒ (บาท)	๒๕๖๓ (บาท)	๒๕๖๔ (บาท)	๒๕๖๕ (บาท)			
๑๐๓	โครงการปรับปรุงถนนลาดยาง แอสฟัลท์ติกคอนกรีต สาย นรฐ ๓๐๑๓ แยก ทล.๓๔๖ ม.๒, ๓ ต.ไผ่ซำง เชื่อมต่อ ต.หินมูล อ.บางเลน	๑.การสัญจรไปมา และ การขนส่งเป็นไปด้วย ความสะดวก รวดเร็ว ๒.เพื่อปรับปรุงถนน ให้ได้มาตรฐานและ ลดอุบัติเหตุบนท้องถนน	ปรับปรุงถนนลาดยางฯ ขนาดพื้นที่ไม่น้อยกว่า ๕๒,๓๒๐ ตร.ม.			๒๖,๖๘๓,๐๐๐			ขนาดพื้นที่	การสัญจรไปมาและ การขนส่งทางการ เกษตร สะดวก รวดเร็ว	กองแผน กองคลัง กองช่าง กองพัสดุ
๑๐๔	โครงการก่อสร้างปรับปรุงผิว ลาดยางแอสฟัลท์ติกคอนกรีต ม.๑๖ ต.บางหลวง เชื่อมต่อ ม.๓, ๙ ต.หินมูล อ.บางเลน	๑.การสัญจรไปมา และ การขนส่งเป็นไปด้วย ความสะดวก รวดเร็ว ๒.เพื่อปรับปรุงถนน ให้ได้มาตรฐานและ ลดอุบัติเหตุบนท้องถนน	ก่อสร้างปรับปรุงผิวลาดยาง แอสฟัลท์ติกคอนกรีตฯ กว้าง ๖ เมตร ยาว ๘๐๐ เมตร หนา ๐.๐๕ เมตร	๒,๗๓๖,๐๐๐					ความยาว ถนน	การสัญจรไปมาและ การขนส่งทางการ เกษตร สะดวก รวดเร็ว	กองแผน กองคลัง กองช่าง กองพัสดุ
๑๐๕	โครงการปรับปรุงถนนลาดยาง แอสฟัลท์ติกคอนกรีต สาย ม.๑๙ ต.บางหลวง เชื่อมต่อ ต.หินมูล อ.บางเลน	๑.การสัญจรไปมา และ การขนส่งเป็นไปด้วย ความสะดวก รวดเร็ว ๒.เพื่อปรับปรุงถนน ให้ได้มาตรฐานและ ลดอุบัติเหตุบนท้องถนน	ปรับปรุงถนนลาดยางฯ ขนาดพื้นที่ไม่น้อยกว่า ๒,๙๔๐ ตร.ม.	๑,๔๕๗,๐๐๐	๑,๔๕๗,๐๐๐	๑,๔๕๗,๐๐๐	๑,๔๕๗,๐๐๐	๑,๔๕๗,๐๐๐	ขนาดพื้นที่	การสัญจรไปมาและ การขนส่งทางการ เกษตร สะดวก รวดเร็ว	กองแผน กองคลัง กองช่าง กองพัสดุ

๖. ยุทธศาสตร์การพัฒนา ด้านการบริการสาธารณะ

๖.๒ แผนงาน อุตสาหกรรมและการโยธา

ที่	โครงการ	วัตถุประสงค์	เป้าหมาย (ผลผลิตของโครงการ)	งบประมาณและที่ผ่านมา					ตัวชี้วัด (KPI)	ผลที่คาดว่าจะได้รับ	หน่วยงาน รับผิดชอบหลัก
				๒๕๖๑ (บาท)	๒๕๖๒ (บาท)	๒๕๖๓ (บาท)	๒๕๖๔ (บาท)	๒๕๖๕ (บาท)			
๑๐๖	โครงการปรับปรุงถนนลาดยาง แอสฟัลท์ติกคอนกรีต สายเลียบคลองชลประทาน ม.๒๐ ต.บางหลวง เชื่อมต่อ ม.๑ ต.ไผ่หูช้าง อ.บางเลน	๑.การสัญจรไปมา และ การขนส่งเป็นไปด้วย ความสะดวก รวดเร็ว ๒.เพื่อปรับปรุงถนน ให้ได้มาตรฐานและ ลดอุบัติเหตุบนท้องถนน	ปรับปรุงถนนลาดยางฯ ขนาดพื้นที่ไม่น้อยกว่า ๕,๗๐๐ ตร.ม.			๒,๙๐๗,๐๐๐			ขนาดพื้นที่	การสัญจรไปมาและ การขนส่งทางการ เกษตร สะดวก รวดเร็ว	กองแผน กองคลัง กองช่าง กองพัสดุ
๑๐๗	โครงการปรับปรุงถนนลาดยาง แอสฟัลท์ติกคอนกรีต สายฝั่งตะวันตก ม.๙ ต.บางภาษี เชื่อมต่อ ต.ไทรงาม อ.บางเลน	๑.การสัญจรไปมา และ การขนส่งเป็นไปด้วย ความสะดวก รวดเร็ว ๒.เพื่อปรับปรุงถนน ให้ได้มาตรฐานและ ลดอุบัติเหตุบนท้องถนน	ปรับปรุงถนนลาดยางฯ ขนาดพื้นที่ไม่น้อยกว่า ๑๙,๒๐๐ ตร.ม.	๑๐,๐๒๕,๐๐๐					ขนาดพื้นที่	การสัญจรไปมาและ การขนส่งทางการ เกษตร สะดวก รวดเร็ว	กองแผน กองคลัง กองช่าง กองพัสดุ
๑๐๘	โครงการปรับปรุงถนนลาดยาง แอสฟัลท์ติกคอนกรีต ม.๘ ต.บางภาษี เชื่อมต่อ ต.ไทรงาม อ.บางเลน	๑.การสัญจรไปมา และ การขนส่งเป็นไปด้วย ความสะดวก รวดเร็ว ๒.เพื่อปรับปรุงถนน ให้ได้มาตรฐานและ ลดอุบัติเหตุบนท้องถนน	ปรับปรุงถนนลาดยางฯ ขนาดพื้นที่ไม่น้อยกว่า ๖,๖๐๐ ตร.ม.		๓,๓๐๑,๐๐๐	๓,๓๐๑,๐๐๐			ขนาดพื้นที่	การสัญจรไปมาและ การขนส่งทางการ เกษตร สะดวก รวดเร็ว	กองแผน กองคลัง กองช่าง กองพัสดุ

๖. ยุทธศาสตร์การพัฒนา ด้านการบริการสาธารณะ

๖.๒ แผนงาน อุตสาหกรรมและการโยธา

ที่	โครงการ	วัตถุประสงค์	เป้าหมาย (ผลผลิตของโครงการ)	งบประมาณและที่ผ่านมา					ตัวชี้วัด (KPI)	ผลที่คาดว่าจะได้รับ	หน่วยงาน รับผิดชอบหลัก
				๒๕๖๑ (บาท)	๒๕๖๒ (บาท)	๒๕๖๓ (บาท)	๒๕๖๔ (บาท)	๒๕๖๕ (บาท)			
๑๐๙	โครงการปรับปรุงถนนลาดยางแอสฟัลท์ติกคอนกรีต สายบ้านคลองตรง ม.๙ ต.บางภาษี เชื่อมต่อ ต.ไทรงาม อ.บางเลน	๑.การสัญจรไปมา และการขนส่งเป็นไปด้วยความสะดวก รวดเร็ว ๒.เพื่อปรับปรุงถนนให้ได้มาตรฐานและลดอุบัติเหตุบนท้องถนน	ปรับปรุงถนนลาดยางฯ ขนาดพื้นที่ไม่น้อยกว่า ๑๑,๓๔๐ ตร.ม.		๕,๘๔๐,๐๐๐				ขนาดพื้นที่	การสัญจรไปมาและการขนส่งทางการเกษตร สะดวก รวดเร็ว	กองแผน กองคลัง กองช่าง กองพัสดุ
๑๑๐	โครงการปรับปรุงถนนลาดยางแอสฟัลท์ติกคอนกรีต สายเลียบบคลองไทรงาม ม.๑๕ ต.บางปลา เชื่อมต่อ ม.๙ ต.ดอนตูม อ.บางเลน	๑.การสัญจรไปมา และการขนส่งเป็นไปด้วยความสะดวก รวดเร็ว ๒.เพื่อปรับปรุงถนนให้ได้มาตรฐานและลดอุบัติเหตุบนท้องถนน	ปรับปรุงถนนลาดยางฯ ขนาดพื้นที่ไม่น้อยกว่า ๘,๐๔๐ ตร.ม.	๔,๐๒๕,๐๐๐	๔,๐๒๕,๐๐๐				ขนาดพื้นที่	การสัญจรไปมาและการขนส่งทางการเกษตร สะดวก รวดเร็ว	กองแผน กองคลัง กองช่าง กองพัสดุ
๑๑๑	โครงการปรับปรุงถนนลาดยางแอสฟัลท์ติกคอนกรีต สายบ้านเกาะแรด ม.๑๒ ต.บางปลา อ.บางเลน เชื่อมต่อ ต.ดอนพุทรา อ.ดอนตูม	๑.การสัญจรไปมา และการขนส่งเป็นไปด้วยความสะดวก รวดเร็ว ๒.เพื่อปรับปรุงถนนให้ได้มาตรฐานและลดอุบัติเหตุบนท้องถนน	ปรับปรุงถนนลาดยางฯ ขนาดพื้นที่ไม่น้อยกว่า ๑๑,๗๖๐ ตร.ม.		๖,๑๑๕,๐๐๐				ขนาดพื้นที่	การสัญจรไปมาและการขนส่งทางการเกษตร สะดวก รวดเร็ว	กองแผน กองคลัง กองช่าง กองพัสดุ

๖. ยุทธศาสตร์การพัฒนา ด้านการบริการสาธารณะ

๖.๒ แผนงาน อุทสากรรมและการโยธา

ที่	โครงการ	วัตถุประสงค์	เป้าหมาย (ผลผลิตของโครงการ)	งบประมาณและที่ผ่านมา					ตัวชี้วัด (KPI)	ผลที่คาดว่าจะได้รับ	หน่วยงาน รับผิดชอบหลัก
				๒๕๖๑ (บาท)	๒๕๖๒ (บาท)	๒๕๖๓ (บาท)	๒๕๖๔ (บาท)	๒๕๖๕ (บาท)			
๑๑๒	โครงการปรับปรุงถนนลาดยางแอสฟัลท์ติกคอนกรีต ม.๙, ๑๔ ต.บางปลา เชื่อมต่อ ต.บางระกำ อ.บางเลน	๑.การสัญจรไปมา และการขนส่งเป็นไปด้วยความสะดวก รวดเร็ว ๒.เพื่อปรับปรุงถนนให้ได้มาตรฐานและลดอุบัติเหตุบนท้องถนน	ปรับปรุงถนนลาดยางฯ ขนาดพื้นที่ไม่น้อยกว่า ๒๑,๐๙๐ ตร.ม.		๑๐,๖๕๐,๐๐๐				ขนาดพื้นที่	การสัญจรไปมาและการขนส่งทางการเกษตร สะดวก รวดเร็ว	กองแผน กองคลัง กองช่าง กองพัสดุ
๑๑๓	โครงการปรับปรุงถนนลาดยางแอสฟัลท์ติกคอนกรีต สาย ม.๓,๕ ต.บางปลา อ.บางเลน	๑.การสัญจรไปมา และการขนส่งเป็นไปด้วยความสะดวก รวดเร็ว ๒.เพื่อปรับปรุงถนนให้ได้มาตรฐานและลดอุบัติเหตุบนท้องถนน	ปรับปรุงถนนลาดยางฯ ขนาดพื้นที่ไม่น้อยกว่า ๖,๗๙๐ ตร.ม.	๓,๔๔๙,๐๐๐	๓,๔๔๙,๐๐๐	๓,๔๔๙,๐๐๐			ขนาดพื้นที่	การสัญจรไปมาและการขนส่งทางการเกษตร สะดวก รวดเร็ว	กองแผน กองคลัง กองช่าง กองพัสดุ
๑๑๔	โครงการปรับปรุงถนนลาดยางแอสฟัลท์ติกคอนกรีต สายเลียบคลองรางผักชี ม.๑๐ ต.หินมูล เชื่อมต่อ ต.บัวปากท่า อ.บางเลน	๑.การสัญจรไปมา และการขนส่งเป็นไปด้วยความสะดวก รวดเร็ว ๒.เพื่อปรับปรุงถนนให้ได้มาตรฐานและลดอุบัติเหตุบนท้องถนน	ปรับปรุงถนนลาดยางฯ ขนาดพื้นที่ไม่น้อยกว่า ๒,๕๘๐ ตร.ม.	๑,๓๑๖,๐๐๐	๑,๓๑๖,๐๐๐	๑,๓๑๖,๐๐๐			ขนาดพื้นที่	การสัญจรไปมาและการขนส่งทางการเกษตร สะดวก รวดเร็ว	กองแผน กองคลัง กองช่าง กองพัสดุ

๖. ยุทธศาสตร์การพัฒนา ด้านการบริการสาธารณะ

๖.๒ แผนงาน อุตสาหกรรมและการโยธา

ที่	โครงการ	วัตถุประสงค์	เป้าหมาย (ผลผลิตของโครงการ)	งบประมาณและที่ผ่านมา					ตัวชี้วัด (KPI)	ผลที่คาดว่าจะได้รับ	หน่วยงาน รับผิดชอบหลัก
				๒๕๖๑ (บาท)	๒๕๖๒ (บาท)	๒๕๖๓ (บาท)	๒๕๖๔ (บาท)	๒๕๖๕ (บาท)			
๑๑๕	โครงการปรับปรุงถนนลาดยางแอสฟัลท์ติกคอนกรีต สายเลียบบคลองชลประทาน สาย ๒ ม.๙ ต.หินมูล เชื่อมต่อ ต.บางหลวง อ.บางเลน	๑.การสัญจรไปมา และการขนส่งเป็นไปด้วยความสะดวก รวดเร็ว ๒.เพื่อปรับปรุงถนนให้ได้มาตรฐานและลดอุบัติเหตุบนท้องถนน	ปรับปรุงถนนลาดยางฯ ขนาดพื้นที่ไม่น้อยกว่า ๓๓,๒๔๐ ตร.ม.				๑๖,๙๕๒,๐๐๐		ขนาดพื้นที่	การสัญจรไปมาและการขนส่งทางการเกษตร สะดวก รวดเร็ว	กองแผน กองคลัง กองช่าง กองพัสดุ
๑๑๖	โครงการปรับปรุงถนนลาดยางแอสฟัลท์ติกคอนกรีต สายเลียบบคลองชลประทาน ม.๖,๙ ต.ลำพญา เชื่อมต่อ ม.๔ ต.คลองนกกระทุง อ.บางเลน	๑.การสัญจรไปมา และการขนส่งเป็นไปด้วยความสะดวก รวดเร็ว ๒.เพื่อปรับปรุงถนนให้ได้มาตรฐานและลดอุบัติเหตุบนท้องถนน	ปรับปรุงถนนลาดยางฯ ขนาดพื้นที่ไม่น้อยกว่า ๑๓,๘๐๐ ตร.ม.		๖,๙๖๙,๐๐๐				ขนาดพื้นที่	การสัญจรไปมาและการขนส่งทางการเกษตร สะดวก รวดเร็ว	กองแผน กองคลัง กองช่าง กองพัสดุ
๑๑๗	โครงการปรับปรุงถนนลาดยางแอสฟัลท์ติกคอนกรีต สาย ม.๒ ต.นราภิรมย์ เชื่อมต่อ ม.๕ ต.บางระกำ อ.บางเลน	๑.การสัญจรไปมา และการขนส่งเป็นไปด้วยความสะดวก รวดเร็ว ๒.เพื่อปรับปรุงถนนให้ได้มาตรฐานและลดอุบัติเหตุบนท้องถนน	ปรับปรุงถนนลาดยางฯ ขนาดพื้นที่ไม่น้อยกว่า ๓,๓๖๐ ตร.ม.		๑,๖๙๓,๐๐๐	๑,๖๙๓,๐๐๐			ขนาดพื้นที่	การสัญจรไปมาและการขนส่งทางการเกษตร สะดวก รวดเร็ว	กองแผน กองคลัง กองช่าง กองพัสดุ

๖. ยุทธศาสตร์การพัฒนา ด้านการบริการสาธารณะ

๖.๒ แผนงาน อุตสาหกรรมและการโยธา

ที่	โครงการ	วัตถุประสงค์	เป้าหมาย (ผลผลิตของโครงการ)	งบประมาณและที่ผ่านมา					ตัวชี้วัด (KPI)	ผลที่คาดว่าจะได้รับ	หน่วยงาน รับผิดชอบหลัก
				๒๕๖๑ (บาท)	๒๕๖๒ (บาท)	๒๕๖๓ (บาท)	๒๕๖๔ (บาท)	๒๕๖๕ (บาท)			
๑๑๘	โครงการปรับปรุงถนนลาดยาง แอสฟัลท์ติกคอนกรีต สาย ม.๓,๔,๕,๖ ต.นราภิรมย์ เชื่อมต่อ ต.บางระกำ อ.บางเลน	๑.การสัญจรไปมา และ การขนส่งเป็นไปด้วย ความสะดวก รวดเร็ว ๒.เพื่อปรับปรุงถนน ให้ได้มาตรฐานและ ลดอุบัติเหตุบนท้องถนน	ปรับปรุงถนนลาดยางฯ ขนาดพื้นที่ไม่น้อยกว่า ๙,๗๒๕ ตร.ม.		๕,๐๐๘,๐๐๐	๕,๐๐๘,๐๐๐			ขนาดพื้นที่	การสัญจรไปมาและ การขนส่งทางการ เกษตร สะดวก รวดเร็ว	กองแผน กองคลัง กองช่าง กองพัสดุ
๑๑๙	โครงการปรับปรุงถนนลาดยาง แอสฟัลท์ติกคอนกรีต สาย ม.๖ ต.นิลเพชร เชื่อมต่อ ม.๑๐ ต.บัวปากท่า อ.บางเลน	๑.การสัญจรไปมา และ การขนส่งเป็นไปด้วย ความสะดวก รวดเร็ว ๒.เพื่อปรับปรุงถนน ให้ได้มาตรฐานและ ลดอุบัติเหตุบนท้องถนน	ปรับปรุงถนนลาดยางฯ ขนาดพื้นที่ไม่น้อยกว่า ๘,๙๔๐ ตร.ม.		๔,๔๖๐,๐๐๐	๔,๔๖๐,๐๐๐			ขนาดพื้นที่	การสัญจรไปมาและ การขนส่งทางการ เกษตร สะดวก รวดเร็ว	กองแผน กองคลัง กองช่าง กองพัสดุ
๑๒๐	โครงการปรับปรุงถนนลาดยาง แอสฟัลท์ติกคอนกรีต สาย ม.๗, ๖, ๘ ต.นิลเพชร เชื่อมต่อ ม.๑๑ ต.ไทรงาม อ.บางเลน	๑.การสัญจรไปมา และ การขนส่งเป็นไปด้วย ความสะดวก รวดเร็ว ๒.เพื่อปรับปรุงถนน ให้ได้มาตรฐานและ ลดอุบัติเหตุบนท้องถนน	ปรับปรุงถนนลาดยางฯ ขนาดพื้นที่ไม่น้อยกว่า ๑๒,๖๐๐ ตร.ม.	๖,๗๖๒,๐๐๐					ขนาดพื้นที่	การสัญจรไปมาและ การขนส่งทางการ เกษตร สะดวก รวดเร็ว	กองแผน กองคลัง กองช่าง กองพัสดุ

๖. ยุทธศาสตร์การพัฒนา ด้านการบริการสาธารณะ

๖.๒ แผนงาน อุตสาหกรรมและการโยธา

ที่	โครงการ	วัตถุประสงค์	เป้าหมาย (ผลผลิตของโครงการ)	งบประมาณและที่ผ่านมา					ตัวชี้วัด (KPI)	ผลที่คาดว่าจะได้รับ	หน่วยงาน รับผิดชอบหลัก
				๒๕๖๑ (บาท)	๒๕๖๒ (บาท)	๒๕๖๓ (บาท)	๒๕๖๔ (บาท)	๒๕๖๕ (บาท)			
๑๒๑	โครงการปรับปรุงถนนลาดยาง แอสฟัลท์ติกคอนกรีต สาย ม.๓ ต.นิลเพชร เชื่อมต่อ ต.บัวปากท่า อ.บางเลน	๑.การสัญจรไปมา และ การขนส่งเป็นไปด้วย ความสะดวก รวดเร็ว ๒.เพื่อปรับปรุงถนน ให้ได้มาตรฐานและ ลดอุบัติเหตุบนท้องถนน	ปรับปรุงถนนลาดยางฯ ขนาดพื้นที่ไม่น้อยกว่า ๖,๓๖๐ ตร.ม.			๓,๒๑๑,๐๐๐			ขนาดพื้นที่	การสัญจรไปมาและ การขนส่งทางการ เกษตร สะดวก รวดเร็ว	กองแผน กองคลัง กองช่าง กองพัสดุ
๑๒๒	โครงการปรับปรุงถนนลาดยาง แอสฟัลท์ติกคอนกรีต สายเลียบบคลองพิสมัยฝั่งใต้ ม.๔ ต.บางไทรป่า เชื่อมต่อ อ.บางภาษี อ.บางเลน	๑.การสัญจรไปมา และ การขนส่งเป็นไปด้วย ความสะดวก รวดเร็ว ๒.เพื่อปรับปรุงถนน ให้ได้มาตรฐานและ ลดอุบัติเหตุบนท้องถนน	ปรับปรุงถนนลาดยางฯ ขนาดพื้นที่ไม่น้อยกว่า ๒๑,๑๔๒ ตร.ม.		๑๐,๓๔๓,๐๐๐	๑๐,๓๔๓,๐๐๐			ขนาดพื้นที่	การสัญจรไปมาและ การขนส่งทางการ เกษตร สะดวก รวดเร็ว	กองแผน กองคลัง กองช่าง กองพัสดุ
๑๒๓	โครงการปรับปรุงถนนลาดยาง แอสฟัลท์ติกคอนกรีต สาย ม.๔ ต.บางไทรป่า เชื่อมต่อ ต.บางภาษี อ.บางเลน	๑.การสัญจรไปมา และ การขนส่งเป็นไปด้วย ความสะดวก รวดเร็ว ๒.เพื่อปรับปรุงถนน ให้ได้มาตรฐานและ ลดอุบัติเหตุบนท้องถนน	ปรับปรุงถนนลาดยางฯ ขนาดพื้นที่ไม่น้อยกว่า ๒๑,๐๒๒ ตร.ม.	๑๐,๙๒๖,๐๐๐					ขนาดพื้นที่	การสัญจรไปมาและ การขนส่งทางการ เกษตร สะดวก รวดเร็ว	กองแผน กองคลัง กองช่าง กองพัสดุ

๖. ยุทธศาสตร์การพัฒนา ด้านการบริการสาธารณะ

๖.๒ แผนงาน อุตสาหกรรมและการโยธา

ที่	โครงการ	วัตถุประสงค์	เป้าหมาย (ผลผลิตของโครงการ)	งบประมาณและที่ผ่านมา					ตัวชี้วัด (KPI)	ผลที่คาดว่าจะได้รับ	หน่วยงาน รับผิดชอบหลัก
				๒๕๖๑ (บาท)	๒๕๖๒ (บาท)	๒๕๖๓ (บาท)	๒๕๖๔ (บาท)	๒๕๖๕ (บาท)			
๑๒๔	โครงการปรับปรุงถนนลาดยาง แอสฟัลท์ติกคอนกรีต ม.๑๐ ต.ไทรงาม เชื่อมต่อ ต.นิลเพชร อ.บางเลน	๑.การสัญจรไปมา และ การขนส่งเป็นไปด้วย ความสะดวก รวดเร็ว ๒.เพื่อปรับปรุงถนน ให้ได้มาตรฐานและ ลดอุบัติเหตุบนท้องถนน	ปรับปรุงถนนลาดยางฯ ขนาดพื้นที่ไม่น้อยกว่า ๑๘,๖๐๐ ตร.ม.		๙,๑๐๕,๐๐๐	๙,๑๐๕,๐๐๐			ขนาดพื้นที่	การสัญจรไปมาและ การขนส่งทางการ เกษตร สะดวก รวดเร็ว	กองแผน กองคลัง กองช่าง กองพัสดุ
๑๒๕	โครงการปรับปรุงถนน คสล. ม.๗,๘ ต.ไทรงาม เชื่อมต่อ ม.๑๐ ต.นิลเพชร อ.บางเลน	๑.การสัญจรไปมา และ การขนส่งเป็นไปด้วย ความสะดวก รวดเร็ว ๒.เพื่อปรับปรุงถนน ให้ได้มาตรฐานและ	ปรับปรุงถนน คสล. กว้าง ๖ เมตร ยาว ๒,๐๐๐ เมตร หนา ๐.๒๐ เมตร ขนาดพื้นที่ไม่น้อยกว่า	๑๑,๕๘๙,๐๐๐	๑๑,๕๘๙,๐๐๐	๑๑,๕๘๙,๐๐๐	๑๑,๕๘๙,๐๐๐	ขนาดพื้นที่	การสัญจรไปมาและ การขนส่งทางการ เกษตร สะดวก รวดเร็ว	กองแผน กองคลัง กองช่าง กองพัสดุ	
๑๒๖	โครงการปรับปรุงถนนลาดยาง แอสฟัลท์ติกคอนกรีต สาย ม.๗ ต.คลองนกกระทุง เชื่อมต่อ ต.ลำพญา อ.บางเลน	๑.การสัญจรไปมา และ การขนส่งเป็นไปด้วย ความสะดวก รวดเร็ว ๒.เพื่อปรับปรุงถนน ให้ได้มาตรฐานและ ลดอุบัติเหตุบนท้องถนน	ปรับปรุงถนนลาดยางฯ ขนาดพื้นที่ไม่น้อยกว่า ๖,๓๐๐ ตร.ม.			๓,๒๔๕,๐๐๐		ขนาดพื้นที่	การสัญจรไปมาและ การขนส่งทางการ เกษตร สะดวก รวดเร็ว	กองแผน กองคลัง กองช่าง กองพัสดุ	

๖. ยุทธศาสตร์การพัฒนา ด้านการบริการสาธารณะ

๖.๒ แผนงาน อุตสาหกรรมและการโยธา

ที่	โครงการ	วัตถุประสงค์	เป้าหมาย (ผลผลิตของโครงการ)	งบประมาณและที่ผ่านมา					ตัวชี้วัด (KPI)	ผลที่คาดว่าจะได้รับ	หน่วยงาน รับผิดชอบหลัก
				๒๕๖๑ (บาท)	๒๕๖๒ (บาท)	๒๕๖๓ (บาท)	๒๕๖๔ (บาท)	๒๕๖๕ (บาท)			
๑๒๗	โครงการปรับปรุงถนนลาดยาง แอสฟัลต์ติกคอนกรีต สาย ม.๑ ต.ดอนตูม อ.บางเลน เชื่อมต่อ ต.สามง่าม อ.ดอนตูม	๑.การสัญจรไปมา และ การขนส่งเป็นไปด้วย ความสะดวก รวดเร็ว ๒.เพื่อปรับปรุงถนน ให้ได้มาตรฐานและ ลดอุบัติเหตุบนท้องถนน	ปรับปรุงถนนลาดยางฯ ขนาดพื้นที่ไม่น้อยกว่า ๕,๕๒๐ ตร.ม.				๒,๘๔๓,๐๐๐		ขนาดพื้นที่	การสัญจรไปมาและ การขนส่งทางการ เกษตร สะดวก รวดเร็ว	กองแผน กองคลัง กองช่าง กองพัสดุ
๑๒๘	โครงการปรับปรุงถนนลาดยาง แอสฟัลต์ติกคอนกรีต สาย ม.๒ ต.บางระกำ อ.บางเลน เชื่อมต่อ ต.บางแก้วฟ้า อ.นครชัยศรี	๑.การสัญจรไปมา และ การขนส่งเป็นไปด้วย ความสะดวก รวดเร็ว ๒.เพื่อปรับปรุงถนน ให้ได้มาตรฐานและ ลดอุบัติเหตุบนท้องถนน	ปรับปรุงถนนลาดยางฯ ขนาดพื้นที่ไม่น้อยกว่า ๕,๗๐๐ ตร.ม.	๒,๘๕๔,๐๐๐	๒,๘๕๔,๐๐๐	๒,๘๕๔,๐๐๐			ขนาดพื้นที่	การสัญจรไปมาและ การขนส่งทางการ เกษตร สะดวก รวดเร็ว	กองแผน กองคลัง กองช่าง กองพัสดุ
๑๒๙	โครงการปรับปรุงถนนลาดยาง แอสฟัลต์ติกคอนกรีต สายเสียบคลอง บางบอน - ชัยขันธุ์ ม.๑๓ ต.บางระกำ อ.บางเลน เชื่อมต่อ ม.๒ ต.บางแก้วฟ้า อ.นครชัยศรี	๑.การสัญจรไปมา และ การขนส่งเป็นไปด้วย ความสะดวก รวดเร็ว ๒.เพื่อปรับปรุงถนน ให้ได้มาตรฐานและ ลดอุบัติเหตุบนท้องถนน	ปรับปรุงถนนลาดยางฯ ขนาดพื้นที่ไม่น้อยกว่า ๙,๐๐๐ ตร.ม.	๔,๔๘๕,๐๐๐	๔,๔๘๕,๐๐๐	๔,๔๘๕,๐๐๐			ขนาดพื้นที่	การสัญจรไปมาและ การขนส่งทางการ เกษตร สะดวก รวดเร็ว	กองแผน กองคลัง กองช่าง กองพัสดุ

๖. ยุทธศาสตร์การพัฒนา ด้านการบริการสาธารณะ

๖.๒ แผนงาน อุทสากรรมและการโยธา

ที่	โครงการ	วัตถุประสงค์	เป้าหมาย (ผลผลิตของโครงการ)	งบประมาณและที่ผ่านมา					ตัวชี้วัด (KPI)	ผลที่คาดว่าจะได้รับ	หน่วยงาน รับผิดชอบหลัก
				๒๕๖๑ (บาท)	๒๕๖๒ (บาท)	๒๕๖๓ (บาท)	๒๕๖๔ (บาท)	๒๕๖๕ (บาท)			
๑๓๐	โครงการก่อสร้างถนน คสล. ม.๑๑ ต.บางภาษี เชื่อมต่อ ต.นราภิรมย์ อ.บางเลน	๑.การสัญจรไปมา และ การขนส่งเป็นไปด้วย ความสะดวก รวดเร็ว ๒.เพื่อปรับปรุงถนน ให้ได้มาตรฐานและ ลดอุบัติเหตุบนท้องถนน	ขนาดผิวจราจรกว้าง ๖ เมตร ระยะทางยาว ๓,๒๐๐ เมตร หนา ๐.๒๐ เมตร	-	-	๑๘,๘๑๖,๐๐๐	๑๘,๘๑๖,๐๐๐	๑๘,๘๑๖,๐๐๐	ขนาดพื้นที่	การสัญจรไปมาและ การขนส่งทางการ เกษตร สะดวก รวดเร็ว	กองแผน กองคลัง กองช่าง กองพัสดุ (ประชาคม)
๑๓๑	โครงการก่อสร้างถนนลาดยาง แอสฟัลท์ติกคอนกรีต เลียบคลอง ร้างเข้ฝั่งเหนือ ม.๑๕ ต.บางระกำ เชื่อมต่อ ต.ลำพญา อ.บางเลน	๑.การสัญจรไปมา และ การขนส่งเป็นไปด้วย ความสะดวก รวดเร็ว ๒.เพื่อปรับปรุงถนน ให้ได้มาตรฐานและ ลดอุบัติเหตุบนท้องถนน	ขนาดผิวจราจรกว้าง ๖ เมตร ระยะทางยาว ๑,๓๐๐ เมตร หนา ๐.๑๕ เมตร	-	-	๔,๖๘๐,๐๐๐	๔,๖๘๐,๐๐๐	๔,๖๘๐,๐๐๐	ขนาดพื้นที่	การสัญจรไปมาและ การขนส่งทางการ เกษตร สะดวก รวดเร็ว	กองแผน กองคลัง กองช่าง กองพัสดุ (ประชาคม)
๑๓๒	โครงการก่อสร้างถนนลาดยาง แอสฟัลท์ติกคอนกรีต เลียบคลอง เจ้าพ่อลูกอินทร์ ม.๑๔,๑๕ ต.บางระกำ เชื่อมต่อ ม.๙ ต.บางปลา อ.บางเลน	๑.การสัญจรไปมา และ การขนส่งเป็นไปด้วย ความสะดวก รวดเร็ว ๒.เพื่อปรับปรุงถนน ให้ได้มาตรฐานและ ลดอุบัติเหตุบนท้องถนน	ขนาดผิวจราจรกว้าง ๖ เมตร ระยะทางยาว ๒,๐๐๐ เมตร หนา ๐.๑๕ เมตร	-	-	๗,๒๐๐,๐๐๐	๗,๒๐๐,๐๐๐	๗,๒๐๐,๐๐๐	ขนาดพื้นที่	การสัญจรไปมาและ การขนส่งทางการ เกษตร สะดวก รวดเร็ว	กองแผน กองคลัง กองช่าง กองพัสดุ (ประชาคม)

๖. ยุทธศาสตร์การพัฒนา ด้านการบริการสาธารณะ

๖.๒ แผนงาน อุตสาหกรรมและการโยธา

ที่	โครงการ	วัตถุประสงค์	เป้าหมาย (ผลผลิตของโครงการ)	งบประมาณและที่ผ่านมา					ตัวชี้วัด (KPI)	ผลที่คาดว่าจะได้รับ	หน่วยงาน รับผิดชอบหลัก
				๒๕๖๑ (บาท)	๒๕๖๒ (บาท)	๒๕๖๓ (บาท)	๒๕๖๔ (บาท)	๒๕๖๕ (บาท)			
๑๓๓	โครงการปรับปรุงถนนลาดยาง แอสฟัลต์ติกคอนกรีต สายเลียบคลองชลประทาน ๑ ซ้าย ๒ ซ้าย ๕ ซ้าย ม.๕, ๖ ต.ห้วยพระ อ.ดอนตูม เชื่อมต่อ ต.ตาก้อง, ต.มาบแค อ.เมืองฯ และ ต.ห้วยด้วน อ.ดอนตูม	๑.การสัญจรไปมา และ การขนส่งเป็นไปด้วย ความสะดวก รวดเร็ว ๒.เพื่อปรับปรุงถนน ให้ได้มาตรฐานและ ลดอุบัติเหตุบนท้องถนน	ปรับปรุงถนนลาดยางฯ ขนาดพื้นที่ไม่น้อยกว่า ๑๓,๘๐๐ ตร.ม.		๖,๘๒๐,๐๐๐	๖,๘๒๐,๐๐๐				ขนาดพื้นที่ การสัญจรไปมาและ การขนส่งทางการ เกษตร สะดวก รวดเร็ว	กองแผน กองคลัง กองช่าง กองพัสดุ
๑๓๔	โครงการปรับปรุงถนนลาดยาง แอสฟัลต์ติกคอนกรีต เลียบคลองชลประทาน ๑L-๒L-๕L เริ่มจากถนนสายดอนตูม-นครปฐม ม.๕ ต.ห้วยพระ เชื่อมต่อ ต.ห้วยด้วน อ.ดอนตูม	๑.การสัญจรไปมา และ การขนส่งเป็นไปด้วย ความสะดวก รวดเร็ว ๒.เพื่อปรับปรุงถนน ให้ได้มาตรฐานและ ลดอุบัติเหตุบนท้องถนน	ปรับปรุงถนนลาดยางฯ ขนาดพื้นที่ไม่น้อยกว่า ๑๕,๐๐๐ ตร.ม.		๗,๘๐๐,๐๐๐	๗,๘๐๐,๐๐๐				ขนาดพื้นที่ การสัญจรไปมาและ การขนส่งทางการ เกษตร สะดวก รวดเร็ว	กองแผน กองคลัง กองช่าง กองพัสดุ
๑๓๕	โครงการปรับปรุงถนนลาดยาง แอสฟัลต์ติกคอนกรีต สาย ม.๑๒ บ้านแหลมมะเกลือ ต.สามง่าม อ.ดอนตูม เชื่อมต่อ ต.ดอนข่อย อ.กำแพงแสน	๑.การสัญจรไปมา และ การขนส่งเป็นไปด้วย ความสะดวก รวดเร็ว ๒.เพื่อปรับปรุงถนน ให้ได้มาตรฐานและ ลดอุบัติเหตุบนท้องถนน	ปรับปรุงถนนลาดยางฯ ขนาดพื้นที่ไม่น้อยกว่า ๑๑,๗๐๐ ตร.ม.		๕,๘๐๗,๐๐๐					ขนาดพื้นที่ การสัญจรไปมาและ การขนส่งทางการ เกษตร สะดวก รวดเร็ว	กองแผน กองคลัง กองช่าง กองพัสดุ

๖. ยุทธศาสตร์การพัฒนา ด้านการบริการสาธารณะ

๖.๒ แผนงาน อุตสาหกรรมและการโยธา

ที่	โครงการ	วัตถุประสงค์	เป้าหมาย (ผลผลิตของโครงการ)	งบประมาณและที่ผ่านมา					ตัวชี้วัด (KPI)	ผลที่คาดว่าจะได้รับ	หน่วยงาน รับผิดชอบหลัก
				๒๕๖๑ (บาท)	๒๕๖๒ (บาท)	๒๕๖๓ (บาท)	๒๕๖๔ (บาท)	๒๕๖๕ (บาท)			
๑๓๖	โครงการปรับปรุงถนนลาดยาง แอสฟัลท์ติกคอนกรีต สาย ม.๔,๗ ต.สามง่าม อ.ดอนตูม เชื่อมต่อ ต.ดอนตูม อ.บางเลน	๑.การสัญจรไปมา และ การขนส่งเป็นไปด้วย ความสะดวก รวดเร็ว ๒.เพื่อปรับปรุงถนน ให้ได้มาตรฐานและ ลดอุบัติเหตุบนท้องถนน	ปรับปรุงถนนลาดยางฯ ขนาดพื้นที่ไม่น้อยกว่า ๑๔,๔๙๐ ตร.ม.			๗,๓๘๙,๐๐๐			ขนาดพื้นที่	การสัญจรไปมาและ การขนส่งทางการ เกษตร สะดวก รวดเร็ว	กองแผน กองคลัง กองช่าง กองพัสดุ
๑๓๗	โครงการปรับปรุงถนนลาดยาง แอสฟัลท์ติกคอนกรีต สายเศรษฐกิจ ซอย ๖ ม.๔ ต.สามง่าม เชื่อมต่อ ต.ห้วยพระ อ.ดอนตูม	๑.การสัญจรไปมา และ การขนส่งเป็นไปด้วย ความสะดวก รวดเร็ว ๒.เพื่อปรับปรุงถนน ให้ได้มาตรฐานและ ลดอุบัติเหตุบนท้องถนน	ปรับปรุงถนนลาดยางฯ ขนาดพื้นที่ไม่น้อยกว่า ๒๔,๑๒๐ ตร.ม.				๑๒,๓๐๑,๐๐๐		ขนาดพื้นที่	การสัญจรไปมาและ การขนส่งทางการ เกษตร สะดวก รวดเร็ว	กองแผน กองคลัง กองช่าง กองพัสดุ
๑๓๘	โครงการปรับปรุงถนนลาดยาง แอสฟัลท์ติกคอนกรีต ม.๑,๔,๗,๙ ต.สามง่าม อ.ดอนตูม เลียบคลอง ชลประทาน ๑๗-๒๗-๑๗-๕๗ เชื่อมต่อ ต.ดอนตูม อ.บางเลน	๑.การสัญจรไปมา และ การขนส่งเป็นไปด้วย ความสะดวก รวดเร็ว ๒.เพื่อปรับปรุงถนน ให้ได้มาตรฐานและ ลดอุบัติเหตุบนท้องถนน	ขนาดพื้นที่ไม่น้อยกว่า ๔๖,๔๐๐ ตร.ม.	๒๕,๕๒๐,๐๐๐	๒๕,๕๒๐,๐๐๐	๒๕,๕๒๐,๐๐๐	๒๕,๕๒๐,๐๐๐	๒๕,๕๒๐,๐๐๐	ขนาดพื้นที่	การสัญจรไปมาและ การขนส่งทางการ เกษตร สะดวก รวดเร็ว	กองแผน กองคลัง กองช่าง กองพัสดุ

๖. ยุทธศาสตร์การพัฒนา ด้านการบริการสาธารณะ

๖.๒ แผนงาน อุทสากรรมและการโยธา

ที่	โครงการ	วัตถุประสงค์	เป้าหมาย (ผลผลิตของโครงการ)	งบประมาณและที่ผ่านมา					ตัวชี้วัด (KPI)	ผลที่คาดว่าจะได้รับ	หน่วยงาน รับผิดชอบหลัก
				๒๕๖๑ (บาท)	๒๕๖๒ (บาท)	๒๕๖๓ (บาท)	๒๕๖๔ (บาท)	๒๕๖๕ (บาท)			
๑๓๙	โครงการปรับปรุงถนนลาดยาง แอสฟัลท์ติกคอนกรีต สาย ม.๒, ๓, ๕ ต.ดอนพุทรา อ.ดอนตูม เชื่อมต่อ ต.บางปลา อ.บางเลน	๑.การสัญจรไปมา และ การขนส่งเป็นไปด้วย ความสะดวก รวดเร็ว ๒.เพื่อปรับปรุงถนน ให้ได้มาตรฐานและ ลดอุบัติเหตุบนท้องถนน	ปรับปรุงถนนลาดยางฯ ขนาดพื้นที่ไม่น้อยกว่า ๙,๐๐๐ ตร.ม.	๔,๙๗๙,๐๐๐					ขนาดพื้นที่	การสัญจรไปมาและ การขนส่งทางการ เกษตร สะดวก รวดเร็ว	กองแผน กองคลัง กองช่าง กองพัสดุ
๑๔๐	โครงการปรับปรุงถนนลาดยาง แอสฟัลท์ติกคอนกรีต สายเลาเต่า-ห้วยพระ ม.๑, ๒, ๕, ๖, ๗ ต.ห้วยพระ เชื่อมต่อ ต.สามง่าม อ.ดอนตูม	๑.การสัญจรไปมา และ การขนส่งเป็นไปด้วย ความสะดวก รวดเร็ว ๒.เพื่อปรับปรุงถนน ให้ได้มาตรฐานและ ลดอุบัติเหตุบนท้องถนน	ปรับปรุงถนนลาดยางฯ ขนาดพื้นที่ไม่น้อยกว่า ๕๓,๓๖๐ ตร.ม.			๒๗,๒๑๓,๐๐๐			ขนาดพื้นที่	การสัญจรไปมาและ การขนส่งทางการ เกษตร สะดวก รวดเร็ว	กองแผน กองคลัง กองช่าง กองพัสดุ
๑๔๑	โครงการปรับปรุงถนนลาดยาง แอสฟัลท์ติกคอนกรีต ม.๔ ต.ลำเหย อ.ดอนตูม เชื่อมต่อ ม.๑๐ ต.วังน้ำเขียว อ.กำแพงแสน	๑.การสัญจรไปมา และ การขนส่งเป็นไปด้วย ความสะดวก รวดเร็ว ๒.เพื่อปรับปรุงถนน ให้ได้มาตรฐานและ ลดอุบัติเหตุบนท้องถนน	ปรับปรุงถนนลาดยางฯ ขนาดพื้นที่ไม่น้อยกว่า ๕,๗๓๐ ตร.ม.		๒,๘๘๓,๐๐๐	๒,๘๘๓,๐๐๐			ขนาดพื้นที่	การสัญจรไปมาและ การขนส่งทางการ เกษตร สะดวก รวดเร็ว	กองแผน กองคลัง กองช่าง กองพัสดุ

๖. ยุทธศาสตร์การพัฒนา ด้านการบริการสาธารณะ

๖.๒ แผนงาน อุตสาหกรรมและการโยธา

ที่	โครงการ	วัตถุประสงค์	เป้าหมาย (ผลผลิตของโครงการ)	งบประมาณและที่ผ่านมา					ตัวชี้วัด (KPI)	ผลที่คาดว่าจะได้รับ	หน่วยงาน รับผิดชอบหลัก
				๒๕๖๑ (บาท)	๒๕๖๒ (บาท)	๒๕๖๓ (บาท)	๒๕๖๔ (บาท)	๒๕๖๕ (บาท)			
๑๔๒	โครงการปรับปรุงถนนลาดยาง แอสฟัลท์ติกคอนกรีต สาย ม.๓ ต.บ้านหลวง อ.ดอนตูม เชื่อมต่อกับ ต.วัดละมุด อ.นครชัยศรี	๑.การสัญจรไปมา และ การขนส่งเป็นไปด้วย ความสะดวก รวดเร็ว ๒.เพื่อปรับปรุงถนน ให้ได้มาตรฐานและ ลดอุบัติเหตุบนท้องถนน	ปรับปรุงถนนลาดยางฯ ขนาดพื้นที่ไม่น้อยกว่า ๘,๖๔๐ ตร.ม.			๔,๔๔๙,๐๐๐			ขนาดพื้นที่	การสัญจรไปมาและ การขนส่งทางการ เกษตร สะดวก รวดเร็ว	กองแผน กองคลัง กองช่าง กองพัสดุ
อ.พุทธมณฑล											
๑๔๓	โครงการปรับปรุงถนนลาดยาง แอสฟัลท์ติกคอนกรีต สายลานตากฟ้า – มหาสวัสดิ์ ต.มหาสวัสดิ์ อ.พุทธมณฑล เชื่อมต่อกับ ต.ลานตากฟ้า อ.นครชัยศรี	๑.การสัญจรไปมา และ การขนส่งเป็นไปด้วย ความสะดวก รวดเร็ว ๒.เพื่อปรับปรุงถนน ให้ได้มาตรฐานและ ลดอุบัติเหตุบนท้องถนน	ปรับปรุงถนนลาดยางฯ ขนาดพื้นที่ไม่น้อยกว่า ๑๕,๐๔๐ ตร.ม.	๘,๑๐๖,๐๐๐					ขนาดพื้นที่	การสัญจรไปมาและ การขนส่งทางการ เกษตร สะดวก รวดเร็ว	กองแผน กองคลัง กองช่าง กองพัสดุ
๑๔๔	โครงการปรับปรุงถนนลาดยาง แอสฟัลท์ติกคอนกรีต สายสุขสมัย ม.๒ ต.มหาสวัสดิ์ อ.พุทธมณฑล เชื่อมต่อกับ ต.ลานตากฟ้า อ.นครชัยศรี	๑.การสัญจรไปมา และ การขนส่งเป็นไปด้วย ความสะดวก รวดเร็ว ๒.เพื่อปรับปรุงถนน ให้ได้มาตรฐานและ ลดอุบัติเหตุบนท้องถนน	ปรับปรุงถนนลาดยางฯ ขนาดพื้นที่ไม่น้อยกว่า ๑๑,๔๓๐ ตร.ม.			๕,๘๘๖,๐๐๐			ขนาดพื้นที่	การสัญจรไปมาและ การขนส่งทางการ เกษตร สะดวก รวดเร็ว	กองแผน กองคลัง กองช่าง กองพัสดุ
รวม	๑๔๔ โครงการ	-	-	๔๑๑,๔๓๘,๘๖๐	๕๑๕,๑๘๘,๐๐๐	๘๘๗,๕๖๐,๘๐๐	๕๗๙,๘๖๐,๐๐๐	๔๗๗,๔๘๘,๐๐๐			

๖. ยุทธศาสตร์การพัฒนา ด้านการบริการสาธารณะ

๖.๓ แผนงาน การเกษตร

ที่	โครงการ	วัตถุประสงค์	เป้าหมาย (ผลผลิตของโครงการ)	งบประมาณและที่ผ่านมา					ตัวชี้วัด (KPI)	ผลที่คาดว่าจะได้รับ	หน่วยงาน รับผิดชอบหลัก
				๒๕๖๑ (บาท)	๒๕๖๒ (บาท)	๒๕๖๓ (บาท)	๒๕๖๔ (บาท)	๒๕๖๕ (บาท)			
๑	โครงการก่อสร้าง ซ่อมแซม บำรุงรักษา กำแพงกันดิน คสล. ในพื้นที่	เพื่อบรรเทาปัญหา ความเดือดร้อนของ ประชาชนในพื้นที่	ก่อสร้าง ซ่อมแซม บำรุงรักษา กำแพงกันดิน คสล. ในพื้นที่ เขตจังหวัดนครปฐม	๕,๐๐๐,๐๐๐	๕,๐๐๐,๐๐๐	๕,๐๐๐,๐๐๐	๕,๐๐๐,๐๐๐	๕,๐๐๐,๐๐๐	จำนวนโครงการ	ประชาชนมีคุณภาพชีวิตที่ดี	กองแผน กองคลัง กองช่าง กองพัสดุ
อ.เมืองฯ											
๒	โครงการก่อสร้างกำแพงกันดิน คสล. สายเลียบบคันคลองลึบหัววา หมู่ที่ ๗ ต.ดอนยายหอม อ.เมืองฯ	เพื่อบรรเทาปัญหา ความเดือดร้อนของ ประชาชนในพื้นที่	สูง ๒ เมตร ยาว ๖๐๐ เมตร	๓,๙๖๐,๐๐๐					ร้อยละ ความพึงพอใจ ของประชาชน ได้รับ ประโยชน์	ลดปัญหาความเดือดร้อนของ ประชาชนในพื้นที่	กองแผน กองคลัง กองช่าง กองพัสดุ
๓	โครงการก่อสร้างกำแพงกันดิน คสล. เลียบคลอง ม.๑,๗ ต.ดอนยายหอม อ.เมืองฯ	เพื่อบรรเทาปัญหา ความเดือดร้อนของ ประชาชนในพื้นที่	สูง ๒ เมตร ยาว ๑,๔๕๘ เมตร	๑๐,๕๕๕,๐๐๐	๑๐,๕๕๕,๐๐๐	๑๐,๕๕๕,๐๐๐	๑๐,๕๕๕,๐๐๐	๑๐,๕๕๕,๐๐๐	ร้อยละ ความพึงพอใจ ของประชาชน ได้รับ ประโยชน์	ลดปัญหาความเดือดร้อนของ ประชาชนในพื้นที่	กองแผน กองคลัง กองช่าง กองพัสดุ
๔	โครงการก่อสร้างกำแพงกันดิน คสล. ม.๗ ต.ดอนยายหอม อ.เมืองฯ	เพื่อบรรเทาปัญหา ความเดือดร้อนของ ประชาชนในพื้นที่	สูง ๒ เมตร ยาว ๖๐๐ เมตร	๔,๔๒๑,๐๐๐	๔,๔๒๑,๐๐๐	๔,๔๒๑,๐๐๐	๔,๔๒๑,๐๐๐	๔,๔๒๑,๐๐๐	ร้อยละ ความพึงพอใจ ของประชาชน ได้รับ ประโยชน์	ลดปัญหาความเดือดร้อนของ ประชาชนในพื้นที่	กองแผน กองคลัง กองช่าง กองพัสดุ

๖. ยุทธศาสตร์การพัฒนา ด้านการบริการสาธารณะ

๖.๓ แผนงาน การเกษตร

ที่	โครงการ	วัตถุประสงค์	เป้าหมาย (ผลผลิตของโครงการ)	งบประมาณและที่ผ่านมา					ตัวชี้วัด (KPI)	ผลที่คาดว่าจะได้รับ	หน่วยงาน รับผิดชอบ หลัก
				๒๕๖๑ (บาท)	๒๕๖๒ (บาท)	๒๕๖๓ (บาท)	๒๕๖๔ (บาท)	๒๕๖๕ (บาท)			
๕	โครงการก่อสร้างกำแพงกันดิน คสล. เลียบคลองชัยพฤกษ์ ม.๓,๖ ต.ห้วยจรเข้ อ.เมืองฯ	เพื่อบรรเทาปัญหา ความเดือดร้อนของ ประชาชนในพื้นที่	สูง ๒ เมตร ยาว ๑,๗๘๐ เมตร	-	-	๑๒,๘๑๖,๐๐๐	๑๒,๘๑๖,๐๐๐	๑๒,๘๑๖,๐๐๐	ร้อยละ ความพึงพอใจ ของประชาชน ที่ได้รับ ประโยชน์	ลดปัญหาความ เดือดร้อนของ ประชาชนในพื้นที่	กองแผน กองคลัง กองช่าง กองพัสดุ (ประชาคม)
๖	โครงการก่อสร้างกำแพงกันดิน คสล. บริเวณซอยเสมาธรรมจักร ๑๐ ม.๑ เขต ทต.ดอนยายหอม เชื่อมต่อ ม.๘ ต.ดอนยายหอม อ.เมืองฯ	เพื่อบรรเทาปัญหา ความเดือดร้อนของ ประชาชนในพื้นที่	สูง ๒ เมตร ยาว ๕๐๔ เมตร	-	-	๓,๖๒๘,๘๐๐	๓,๖๒๘,๘๐๐	๓,๖๒๘,๘๐๐	ร้อยละ ความพึงพอใจ ของประชาชน ที่ได้รับ ประโยชน์	ลดปัญหาความ เดือดร้อนของ ประชาชนในพื้นที่	กองแผน กองคลัง กองช่าง กองพัสดุ (ประชาคม)
อ.สามพราน											
๗	โครงการก่อสร้างกำแพงกันดิน คสล. ม.๓ ต.ทรงคนอง อ.สามพราน	เพื่อบรรเทาปัญหา ความเดือดร้อนของ ประชาชนในพื้นที่	สูง ๒ เมตร ยาว ๒๒๐ เมตร	-	-	๑,๕๘๔,๐๐๐	๑,๕๘๔,๐๐๐	๑,๕๘๔,๐๐๐	ร้อยละ ความพึงพอใจ ของประชาชน ที่ได้รับ ประโยชน์	ลดปัญหาความ เดือดร้อนของ ประชาชนในพื้นที่	กองแผน กองคลัง กองช่าง กองพัสดุ (ประชาคม)
๘	โครงการก่อสร้างกำแพงกันดิน คสล. เลียบคลองอ้อมใหญ่-เทียนดัด ม.๕ ต.อ้อมใหญ่ อ.สามพราน	เพื่อบรรเทาปัญหา ความเดือดร้อนของ ประชาชนในพื้นที่	สูง ๒.๕ เมตร ยาว ๕๐๐ เมตร	-	-	๔,๙๐๐,๐๐๐	๔,๙๐๐,๐๐๐	๔,๙๐๐,๐๐๐	ร้อยละ ความพึงพอใจ ของประชาชน ที่ได้รับ ประโยชน์	ลดปัญหาความ เดือดร้อนของ ประชาชนในพื้นที่	กองแผน กองคลัง กองช่าง กองพัสดุ (ประชาคม)

๖. ยุทธศาสตร์การพัฒนา ด้านการบริการสาธารณะ

๖.๓ แผนงาน การเกษตร

ที่	โครงการ	วัตถุประสงค์	เป้าหมาย (ผลผลิตของโครงการ)	งบประมาณและที่ผ่านมา					ตัวชี้วัด (KPI)	ผลที่คาดว่าจะได้รับ	หน่วยงาน รับผิดชอบ หลัก
				๒๕๖๑ (บาท)	๒๕๖๒ (บาท)	๒๕๖๓ (บาท)	๒๕๖๔ (บาท)	๒๕๖๕ (บาท)			
๙	โครงการก่อสร้างกำแพงกันดิน คสล. เลียบคลองบ้านครุแกม ม.๓ ต.อ้อมใหญ่ เชื่อมต่อ ต.ท่าข้าม และ ต.บ้านใหม่ อ.สามพราน	เพื่อบรรเทาปัญหา ความเดือดร้อนของ ประชาชนในพื้นที่	สูง ๒.๕ เมตร ยาว ๑,๕๐๐ เมตร	-	-	๑๔,๗๐๐,๐๐๐	๑๔,๗๐๐,๐๐๐	๑๔,๗๐๐,๐๐๐	ร้อยละ ความพึงพอใจ ของประชาชน ที่ได้รับ ประโยชน์	ลดปัญหาความ เดือดร้อนของ ประชาชนในพื้นที่	กองแผน กองคลัง กองช่าง กองพัสดุ (ประชาคม)
อ.บางเลน											
๑๐	โครงการก่อสร้างกำแพงกันดิน คสล. ม.๗,๘ ต.โทรางาม เชื่อมต่อ ม.๑๐ ต.นิลเพชร อ.บางเลน	เพื่อบรรเทาปัญหา ความเดือดร้อนของ ประชาชนในพื้นที่	สูง ๒ เมตร ยาว ๑,๕๐๐ เมตร	๑๒,๐๐๐,๐๐๐	๑๒,๐๐๐,๐๐๐	๑๒,๐๐๐,๐๐๐	๑๒,๐๐๐,๐๐๐	๑๒,๐๐๐,๐๐๐	ร้อยละ ความพึงพอใจ ของประชาชน ที่ได้รับ ประโยชน์	ลดปัญหาความ เดือดร้อนของ ประชาชนในพื้นที่	กองแผน กองคลัง กองช่าง กองพัสดุ
๑๑	โครงการก่อสร้างกำแพงกันดิน คสล. เลียบคลองปัญญาอุปลัมภ์ ม.๘,๑๐ ต.บางระกำ เชื่อมต่อ ม.๙ ต.ลำพญา อ.บางเลน	เพื่อบรรเทาปัญหา ความเดือดร้อนของ ประชาชนในพื้นที่	สูง ๒ เมตร ยาว ๑,๕๐๐ เมตร	-	-	๑๐,๘๐๐,๐๐๐	๑๐,๘๐๐,๐๐๐	๑๐,๘๐๐,๐๐๐	ร้อยละ ความพึงพอใจ ของประชาชน ที่ได้รับ ประโยชน์	ลดปัญหาความ เดือดร้อนของ ประชาชนในพื้นที่	กองแผน กองคลัง กองช่าง กองพัสดุ (ประชาคม)
๑๒	โครงการก่อสร้างกำแพงกันดิน คสล. ม.๑๐ ต.ลำพญา อ.บางเลน	เพื่อบรรเทาปัญหา ความเดือดร้อนของ ประชาชนในพื้นที่	สูง ๒ เมตร ยาว ๒๐๐ เมตร	-	-	๑,๔๔๐,๐๐๐	๑,๔๔๐,๐๐๐	๑,๔๔๐,๐๐๐	ร้อยละ ความพึงพอใจ ของประชาชน ที่ได้รับ ประโยชน์	ลดปัญหาความ เดือดร้อนของ ประชาชนในพื้นที่	กองแผน กองคลัง กองช่าง กองพัสดุ (ประชาคม)

๖. ยุทธศาสตร์การพัฒนา ด้านการบริการสาธารณะ

๖.๓ แผนงาน การเกษตร

ที่	โครงการ	วัตถุประสงค์	เป้าหมาย (ผลผลิตของโครงการ)	งบประมาณและที่ผ่านมา					ตัวชี้วัด (KPI)	ผลที่คาดว่าจะได้รับ	หน่วยงาน รับผิดชอบ หลัก
				๒๕๖๑ (บาท)	๒๕๖๒ (บาท)	๒๕๖๓ (บาท)	๒๕๖๔ (บาท)	๒๕๖๕ (บาท)			
๑๓	โครงการก่อสร้างกำแพงกันดิน คสล. บริเวณ รพ.สต.ไทรงาม ม.๓ ต.ไทรงาม อ.บางเลน	เพื่อบรรเทาปัญหา ความเดือดร้อนของ ประชาชนในพื้นที่	สูง ๒ เมตร ยาว ๑๐๐ เมตร	-	-	๗,๒๐๐,๐๐๐	๗,๒๐๐,๐๐๐	๗,๒๐๐,๐๐๐	ร้อยละ ความพึงพอใจ ของประชาชน ที่ได้รับ ประโยชน์	ลดปัญหาความ เดือดร้อนของ ประชาชนในพื้นที่	กองแผน กองคลัง กองช่าง กองพัสดุ (ประชาคม)
รวม	๑๓ โครงการ	-	-	๓๕,๙๓๖,๐๐๐	๓๑,๙๗๖,๐๐๐	๘๙,๐๔๔,๘๐๐	๘๙,๐๔๔,๘๐๐	๘๙,๐๔๔,๘๐๐			

๖. ยุทธศาสตร์การพัฒนา ด้านการบริการสาธารณะ

๖.๓ แผนงาน การเกษตร

ที่	โครงการ	วัตถุประสงค์	เป้าหมาย (ผลผลิตของโครงการ)	งบประมาณ					ตัวชี้วัด (KPI)	ผลที่คาดว่าจะได้รับ	หน่วยงาน รับผิดชอบหลัก
				๒๕๖๑ (บาท)	๒๕๖๒ (บาท)	๒๕๖๓ (บาท)	๒๕๖๔ (บาท)	๒๕๖๕ (บาท)			
๑	โครงการก่อสร้างกำแพงกันดิน คสล.เลียบบคลอง ม.๔ ต.พะเนียด อ.นครชัยศรี	เพื่อบรรเทาปัญหา ความเดือดร้อนของ ประชาชนในพื้นที่	สูง ๒ เมตร ยาว ๒,๐๐๐ เมตร	๒๕,๒๑๐,๐๐๐	๒๕,๒๑๐,๐๐๐	๒๕,๒๑๐,๐๐๐	๒๕,๒๑๐,๐๐๐	๒๕,๒๑๐,๐๐๐	จำนวนผู้ได้รับ ประโยชน์	ลดปัญหาความ เดือดร้อนของ ประชาชนในพื้นที่	อบจ.นครปฐม
๒	โครงการก่อสร้างกำแพงกันดิน คสล.เลียบบคลอง ร ๑ ซ.เจดีย์บูชา ม.๓, ๗ ต.สามควายเผือก อ.เมืองฯ	เพื่อบรรเทาปัญหา ความเดือดร้อนของ ประชาชนในพื้นที่	สูง ๒ เมตร ยาว ๑,๓๗๐ เมตร	๑๓,๖๒๙,๐๐๐	๑๓,๖๒๙,๐๐๐	๑๓,๖๒๙,๐๐๐	๑๓,๖๒๙,๐๐๐	๑๓,๖๒๙,๐๐๐	จำนวนผู้ได้รับ ประโยชน์	ลดปัญหาความ เดือดร้อนของ ประชาชนในพื้นที่	อบจ.นครปฐม
๓	โครงการก่อสร้างกำแพงกันดิน คสล.เลียบบคลองชัยพฤกษ์ ฝั่งขวา-ฝั่งซ้าย ม.๓ ต.ห้วยจรเข้ม อ.เมืองฯ	เพื่อบรรเทาปัญหา ความเดือดร้อนของ ประชาชนในพื้นที่	สูง ๒ เมตร ยาว ๑,๗๘๐ เมตร	๑๗,๔๖๘,๐๐๐	๑๗,๔๖๘,๐๐๐	๑๗,๔๖๘,๐๐๐	๑๗,๔๖๘,๐๐๐	๑๗,๔๖๘,๐๐๐	จำนวนผู้ได้รับ ประโยชน์ ความพึงพอใจ	ลดปัญหาความ เดือดร้อนของ ประชาชนในพื้นที่	อบจ.นครปฐม
๔	โครงการก่อสร้างกำแพงกันดิน คสล.เลียบบคลอง ม.๕ ต.คลองจินดา อ.สามพราน	เพื่อบรรเทาปัญหา ความเดือดร้อนของ ประชาชนในพื้นที่	สูง ๒ เมตร ยาว ๕๕๒ เมตร	๕,๗๒๓,๐๐๐	๕,๗๒๓,๐๐๐	๕,๗๒๓,๐๐๐	๕,๗๒๓,๐๐๐	๕,๗๒๓,๐๐๐	จำนวนผู้ได้รับ ประโยชน์	ลดปัญหาความ เดือดร้อนของ ประชาชนในพื้นที่	อบจ.นครปฐม
รวม	๔ โครงการ	-	-	๖๒,๐๓๐,๐๐๐	๖๒,๐๓๐,๐๐๐	๖๒,๐๓๐,๐๐๐	๖๒,๐๓๐,๐๐๐	๖๒,๐๓๐,๐๐๐			

รายละเอียดโครงการพัฒนา
แผนพัฒนาท้องถิ่น (พ.ศ.๒๕๖๑ - ๒๕๖๕)
สำหรับ โครงการที่เกี่วข้องกับขององค์กรปกครองส่วนท้องถิ่น
องค์การบริหารส่วนจังหวัดนครปฐม
(ในเขตพื้นที่อำเภอเมืองนครปฐม จังหวัดนครปฐม)

ก. ยุทธศาสตร์จังหวัดที่ ๑ พัฒนานครปฐมให้เป็นเมืองอัจฉริยะ (Smart City) โดยเน้นด้านการขนส่ง (Transport), เมืองหลวงแห่งอาหารและการท่องเที่ยว (Food Metropolis) และเมืองแห่งสุขภาพ (Healthy City) รองรับสังคมผู้สูงอายุ (Aging) และบริบทโลก (Global Content)

ยุทธศาสตร์จังหวัดที่ ๒ สร้างความแข็งแกร่งระดับพื้นที่ให้สามารถรองรับการขยายตัวทางเศรษฐกิจ และกระจายความเจริญ สร้างความสุขให้กับประชาชนในทุกระดับ

ยุทธศาสตร์จังหวัดที่ ๓ เพิ่มรายได้ ลดรายจ่าย ลดปัญหาครัวเรือนและสิ่งแวดล้อม สร้างความเสมอภาค และความเท่าเทียม โดยนำศาสตร์พระราชามาเป็นแนวทางหลัก

ข. ยุทธศาสตร์การพัฒนาขององค์กรปกครองส่วนท้องถิ่นในเขตจังหวัดที่ ๔ การพัฒนาด้านทรัพยากรธรรมชาติ สิ่งแวดล้อม และการท่องเที่ยว

๔. ยุทธศาสตร์การพัฒนา ด้านทรัพยากรธรรมชาติ สิ่งแวดล้อม และการท่องเที่ยว

๔.๕ แผนงาน การเกษตร

ที่	โครงการ	วัตถุประสงค์	เป้าหมาย (ผลผลิตของโครงการ)	งบประมาณ					ตัวชี้วัด (KPI)	ผลที่คาดว่าจะได้รับ	หน่วยงานที่ ขอประสาน	หน่วยงาน ที่รับผิดชอบ หลัก
				๒๕๖๑ (บาท)	๒๕๖๒ (บาท)	๒๕๖๓ (บาท)	๒๕๖๔ (บาท)	๒๕๖๕ (บาท)				
๑	โครงการขุดลอกคลอง (บ่อยืม) ริมคลองชลประทาน ๗ ขวา ๕ ซ้าย จากหมู่ที่ ๗, ๑๖, ๑๔, ๔, ๑๑, ๑๗ ต.โพรงมะเดื่อ ถึง หมู่ที่ ๒ ต.หนองงูเหลือม อ.เมืองฯ	- เพื่อระบายน้ำที่ท่วมขังในฤดูฝน - เพื่อให้มีน้ำใช้เพื่อการเกษตรไหลได้สะดวกขึ้น	กว้าง ๓ เมตร ลึก ๑.๕๐ เมตร ยาว ๒,๕๐๐ เมตร	๓,๐๐๐,๐๐๐	๓,๐๐๐,๐๐๐	๓,๐๐๐,๐๐๐	๓,๐๐๐,๐๐๐	๓,๐๐๐,๐๐๐	จำนวน ประชากร ที่ได้รับ ประโยชน์	- การระบายน้ำ ได้รวดเร็วขึ้น - มีน้ำเพื่อ การเกษตรอย่าง เพียงพอ	กองช่าง/ อบต. โพรงมะเดื่อ	อบจ.นครปฐม

๔. ยุทธศาสตร์การพัฒนา ด้านทรัพยากรธรรมชาติ สิ่งแวดล้อม และการท่องเที่ยว

๔.๕ แผนงาน การเกษตร

ที่	โครงการ	วัตถุประสงค์	เป้าหมาย (ผลผลิตของโครงการ)	งบประมาณ					ตัวชี้วัด (KPI)	ผลที่คาดว่าจะได้รับ	หน่วยงานที่ ขอประสาน	หน่วยงาน ที่รับผิดชอบ หลัก
				๒๕๖๑ (บาท)	๒๕๖๒ (บาท)	๒๕๖๓ (บาท)	๒๕๖๔ (บาท)	๒๕๖๕ (บาท)				
๒	โครงการขุดลอกคลองระบายน้ำ หมู่ที่ ๑,๒, ๓ ต.มาบแค อ.เมืองฯ จุดเริ่มต้นโครงการเขตติดต่อ ต.มาบแค - ต.ตาก้อง อ.เมืองฯ จุดสิ้นสุดเขตติดต่อ ต.มาบแค อ.เมืองฯ - ต.ดอนรวก อ.ดอนตูม	ตำบลมาบแคและ ตำบลใกล้เคียงไม่ ประสบปัญหา ท่วมขัง	กว้าง ๘ - ๑๒ เมตร ยาว ๔,๓๐๐ เมตร ปริมาตรดินขุด ๑๕,๐๐๐ ลบ.ม.	๑,๒๔๕,๐๐๐	-	-	-	-	คลองที่ มาตรฐาน จำนวน ๑ สาย	- ตำบลมาบแค และตำบลใกล้เคียง ไม่มีปัญหา น้ำท่วมขัง - ราษฎรตำบล มาบแคและ ตำบลใกล้เคียงมี คุณภาพชีวิตที่ดี	กองช่าง/ ทต.มาบแค	อบจ.นครปฐม
๓	โครงการขุดลอกคลองระบายน้ำ หมู่ที่ ๙ ต.มาบแค จุดเริ่มต้น โครงการคลองชลประทาน จุดสิ้นสุดคลองบัวทิพย์ เขตติดต่อ ต.นครปฐม อ.เมืองฯ	ตำบลมาบแคและ ตำบลใกล้เคียงไม่ ประสบปัญหา ท่วมขัง	กว้าง ๑๔ เมตร ยาว ๒,๒๐๐ เมตร ปริมาตรดินขุด ๑๕,๐๐๐ ลบ.ม.	๑,๒๓๐,๐๐๐	๑,๒๓๐,๐๐๐	๑,๒๓๐,๐๐๐	๑,๒๓๐,๐๐๐	๑,๒๓๐,๐๐๐	คลองที่ มาตรฐาน จำนวน ๑ สาย	- ตำบลมาบแค และตำบลใกล้เคียง ไม่มีปัญหา น้ำท่วมขัง - ราษฎรตำบล มาบแคและ ตำบลใกล้เคียงมี คุณภาพชีวิตที่ดี	กองช่าง/ ทต.มาบแค	อบจ.นครปฐม

๔. ยุทธศาสตร์การพัฒนา ด้านทรัพยากรธรรมชาติ สิ่งแวดล้อม และการท่องเที่ยว

๔.๕ แผนงาน การเกษตร

ที่	โครงการ	วัตถุประสงค์	เป้าหมาย (ผลผลิตของโครงการ)	งบประมาณ					ตัวชี้วัด (KPI)	ผลที่คาดว่าจะได้รับ	หน่วยงานที่ ขอประสาน	หน่วยงาน ที่รับผิดชอบ หลัก
				๒๕๖๑ (บาท)	๒๕๖๒ (บาท)	๒๕๖๓ (บาท)	๒๕๖๔ (บาท)	๒๕๖๕ (บาท)				
๔	โครงการขุดลอกคลองระบายน้ำ หมู่ที่ ๑๑ ต.มาบแค จุดเริ่มต้นโครงการเขตติดต่อ ต.มาบแค - ต.ตาก้อง จุดสิ้นสุดเขตติดต่อ ต.มาบแค อ.เมือง - ต.ดอนรวก อ.ดอนตูม	ตำบลมาบแคและตำบลใกล้เคียงไม่ประสบปัญหาน้ำท่วมซ้ำ	กว้าง ๑๒ เมตร ยาว ๓,๔๐๐ เมตร ปริมาตรดินขุด ๒๐,๐๐๐ ลบ.ม.	๑,๖๓๒,๐๐๐	๑,๖๓๒,๐๐๐	๑,๖๓๒,๐๐๐	๑,๖๓๒,๐๐๐	๑,๖๓๒,๐๐๐	คลองที่มาตรฐาน จำนวน ๑ สาย	- ตำบลมาบแค และตำบลใกล้เคียงไม่มีปัญหา น้ำท่วมซ้ำ - ราษฎรตำบลมาบแคและตำบลใกล้เคียงมีคุณภาพชีวิตที่ดี	กองช่าง/ ทต.มาบแค	อบจ.นครปฐม
๕	โครงการขุดลอกคลอง เริ่มจากหลัง รพ.สต.หนองกระโดน หมู่ที่ ๘, ๕, ๔ ถึงคลองท่าผา - บางแก้ว ต.บ้านยาง อ.เมืองฯ	เพื่อให้ประชาชนมีน้ำใช้ในการเกษตร เพียงพอ น้ำไม่ท่วมซ้ำบ้านเรือนของประชาชน	กว้าง ๑๐ เมตร ลึก ๒ เมตร ยาว ๕,๐๐๐ เมตร	-	๓,๘๐๐,๐๐๐	๓,๘๐๐,๐๐๐	๓,๘๐๐,๐๐๐	๓,๘๐๐,๐๐๐	บ้านเรือน ร้อยละ ๘๐ น้ำไม่ท่วมซ้ำ	ประชาชนมีน้ำใช้ทำการเกษตร เพียงพอและน้ำไม่ท่วมซ้ำบ้านเรือนของประชาชน	กองช่าง/ อบต.บ้านยาง	อบจ.นครปฐม

๔. ยุทธศาสตร์การพัฒนา ด้านทรัพยากรธรรมชาติ สิ่งแวดล้อม และการท่องเที่ยว

๔.๕ แผนงาน การเกษตร

ที่	โครงการ	วัตถุประสงค์	เป้าหมาย (ผลผลิตของโครงการ)	งบประมาณ					ตัวชี้วัด (KPI)	ผลที่คาดว่าจะได้รับ	หน่วยงานที่ ขอประสาน	หน่วยงาน ที่รับผิดชอบ หลัก
				๒๕๖๑ (บาท)	๒๕๖๒ (บาท)	๒๕๖๓ (บาท)	๒๕๖๔ (บาท)	๒๕๖๕ (บาท)				
๖	โครงการกำจัดวัชพืชคลอง สาธารณะ ในเขต ต.ธรรมศาลา อ.เมืองฯ	เพื่อแก้ไขคุณภาพน้ำ ช่วยในการระบายน้ำ ได้ดีขึ้นและสามารถ บูรณาการร่วมกับ หน่วยงานอื่นในการ นำวัชพืชไปใช้ให้ เกิดประโยชน์	จุดที่ ๑ กว้าง ๑๕ ม. ยาว ๑,๑๘๐ ม. จุดที่ ๒ กว้าง ๒๐ ม. ยาว ๙๕๐ เมตร จุดที่ ๓ กว้าง ๑๒ ม. ยาว ๓๒๐ ม. จุดที่ ๔ กว้าง ๑๕ ม. ยาว ๑,๘๐๐ ม.	-	-	๑,๕๐๐,๐๐๐	๑,๕๐๐,๐๐๐	๑,๕๐๐,๐๐๐	ปริมาณการ แพร่กระจาย ของวัชพืช ลดลง คุณภาพน้ำ มีแนวโน้ม ที่ดีขึ้น	ประชาชนมีคุณภาพชีวิตที่ดีขึ้น มีการใช้ ประโยชน์ อย่างยั่งยืน	กองช่าง/ อบต.ธรรมศาลา	อบจ.นครปฐม
๗	โครงการขุดลอกคลองดินบ่อยืม เลียบคลองชลประทาน ๘ ขวา ๕ ซ้าย ฝั่งตะวันออกและฝั่ง ตะวันตก หมู่ที่ ๘ ต.วังตะก อ.เมืองฯ	ป้องกันการตื้นเขิน และกำจัดวัชพืช ที่ขึ้นในลำคลอง	ยาว ๕,๕๐๐ เมตร	๒,๐๐๐,๐๐๐	๒,๐๐๐,๐๐๐	๒,๐๐๐,๐๐๐	๒,๐๐๐,๐๐๐	๒,๐๐๐,๐๐๐	ความยาว คลองที่ ได้รับการ ขุดลอก	๑. คลองไม่ตื้น เขินไม่มีวัชพืช สามารถระบาย น้ำได้สะดวก ๒. ประชาชน มีน้ำใช้ในการ เกษตรได้อย่าง เพียงพอ	กองช่าง/ อบต.วังตะก	อบจ.นครปฐม

๔. ยุทธศาสตร์การพัฒนา ด้านทรัพยากรธรรมชาติ สิ่งแวดล้อม และการท่องเที่ยว

๔.๕ แผนงาน การเกษตร

ที่	โครงการ	วัตถุประสงค์	เป้าหมาย (ผลผลิตของโครงการ)	งบประมาณ					ตัวชี้วัด (KPI)	ผลที่คาดว่าจะได้รับ	หน่วยงานที่ ขอประสาน	หน่วยงาน ที่รับผิดชอบ หลัก
				๒๕๖๑ (บาท)	๒๕๖๒ (บาท)	๒๕๖๓ (บาท)	๒๕๖๔ (บาท)	๒๕๖๕ (บาท)				
๘	โครงการขุดลอกคลองระบายน้ำบริเวณคลอง ร.๑ ซ้ายเจดีย์บูชา หมู่ที่ ๖ ต.บ่อพลับ อ.เมืองฯ	เพื่อให้ประชาชนได้ใช้น้ำเพื่อการเกษตรและช่วยให้การระบายน้ำได้ดีขึ้น ป้องกันน้ำท่วม	จุดที่ ๑ กว้าง ๑๓-๒๐ เมตร ลึก ๔.๑๐ เมตร ยาว ๓๗๘ เมตร จุดที่ ๒ กว้าง ๑๔-๑๕ เมตร ลึก ๔.๑๐ เมตร ยาว ๕๘๐ เมตร จุดที่ ๓ กว้าง ๑๔-๒๐ เมตร ลึก ๔.๑๐ เมตร ยาว ๘๓๐ เมตร	-	๓,๐๐๐,๐๐๐	๓,๐๐๐,๐๐๐	๓,๐๐๐,๐๐๐	๓,๐๐๐,๐๐๐	ความพึงพอใจของประชาชนมากกว่าร้อยละ ๘๐	ป้องกันน้ำท่วมและมีน้ำใช้ในการเกษตรอย่างพอเพียง	กองช่าง/ ทต.บ่อพลับ	อบจ.นครปฐม
รวม	๘ โครงการ	-	-	๙,๑๐๗,๐๐๐	๑๔,๖๖๒,๐๐๐	๑๖,๑๖๒,๐๐๐	๑๖,๑๖๒,๐๐๐	๑๖,๑๖๒,๐๐๐				

ก. ยุทธศาสตร์จังหวัดที่ ๑ พัฒนานครปฐมให้เป็นเมืองอัจฉริยะ (Smart City) โดยเน้นด้านการขนส่ง (Transport), เมืองหลวงแห่งอาหารและการท่องเที่ยว (Food Metropolis) และเมืองแห่งสุขภาพ (Healthy City) รองรับสังคมผู้สูงอายุ (Aging) และบริบทโลก (Global Content)

ยุทธศาสตร์จังหวัดที่ ๒ สร้างความแข็งแกร่งระดับพื้นที่ให้สามารถรองรับการขยายตัวทางเศรษฐกิจ และกระจายความเจริญ สร้างความสุขให้กับประชาชนในทุกระดับ

ข. ยุทธศาสตร์การพัฒนาขององค์กรปกครองส่วนท้องถิ่นในเขตจังหวัดที่ ๖ การพัฒนาด้านการบริการสาธารณะ

๖. ยุทธศาสตร์การพัฒนา ด้านการบริการสาธารณะ

๖.๑ แผนงาน เคหะและชุมชน

ที่	โครงการ	วัตถุประสงค์	เป้าหมาย (ผลผลิตของโครงการ)	งบประมาณ					ตัวชี้วัด (KPI)	ผลที่คาดว่าจะได้รับ	หน่วยงานที่ ขอประสาน	หน่วยงาน ที่รับผิดชอบ หลัก
				๒๕๖๑ (บาท)	๒๕๖๒ (บาท)	๒๕๖๓ (บาท)	๒๕๖๔ (บาท)	๒๕๖๕ (บาท)				
๑	โครงการขยายสะพาน คสล. ข้ามคลองเจดีย์บูชา เชื่อมต่อระหว่าง หมู่ที่ ๒ กับ หมู่ที่ ๕ ต.วังตะกั่ว อ.เมืองฯ	๑. เพื่อให้การสัญจรของประชาชนเป็นไปด้วยความสะดวก ๒. เพื่อเพิ่มความปลอดภัยในการเดินทางและลดการเกิดอุบัติเหตุ	กว้าง ๘ เมตร ยาว ๑๕ เมตร	๑,๗๐๐,๐๐๐	๑,๗๐๐,๐๐๐	๑,๗๐๐,๐๐๐	๑,๗๐๐,๐๐๐	๑,๗๐๐,๐๐๐	ความกว้างสะพานที่ก่อสร้าง	-ประชาชนสามารถสัญจรไปมาได้สะดวกรวดเร็ว -อุบัติเหตุลดลง ผู้ใช้เส้นทางได้รับความปลอดภัยในชีวิตและทรัพย์สิน	กองช่าง/ อบต.วังตะกั่ว	อบจ.นครปฐม

๖. ยุทธศาสตร์การพัฒนา ด้านการบริการสาธารณะ

๖.๑ แผนงาน เคหะและชุมชน

ที่	โครงการ	วัตถุประสงค์	เป้าหมาย (ผลผลิตของโครงการ)	งบประมาณ					ตัวชี้วัด (KPI)	ผลที่คาดว่าจะได้รับ	หน่วยงานที่ ขอประสาน	หน่วยงาน ที่รับผิดชอบ หลัก
				๒๕๖๑ (บาท)	๒๕๖๒ (บาท)	๒๕๖๓ (บาท)	๒๕๖๔ (บาท)	๒๕๖๕ (บาท)				
๒	โครงการขยายสะพาน คสล. ข้ามคลองเจดีย์บูชา หมู่ที่ ๓ ต.วังตะกั่ว เชื่อมต่อ หมู่ที่ ๕ ต.ทัพหลวง อ.เมืองฯ	- เพื่อให้การ สัญจรของ ประชาชนเป็นไป ด้วยความสะดวก - เพื่อเพิ่มความ ปลอดภัยในการ เดินทางและ ลดการเกิดอุบัติเหตุ	กว้าง ๘ เมตร ยาว ๑๕ เมตร	๑,๗๐๐,๐๐๐	-	-	-	-	ความกว้าง สะพานที่ ก่อสร้าง	- ประชาชน สามารถสัญจร ไปมาได้สะดวก รวดเร็ว - อุบัติเหตุลดลง ผู้ใช้เส้นทางได้รับ ความปลอดภัย ในชีวิตและ	กองช่าง/ อบต.วังตะกั่ว	อบจ.นครปฐม
๓	โครงการก่อสร้างสะพาน คสล. บริเวณประตูน้ำท่าซี้เหล็ก หมู่ที่ ๒ ต.วังตะกั่ว อ.เมืองฯ	๑. เพื่อให้การ สัญจรของ ประชาชนเป็นไป ด้วยความสะดวก ๒. เพื่อเพิ่มความ ปลอดภัยในการ เดินทางและลด การเกิดอุบัติเหตุ	กว้าง ๘ เมตร ยาว ๘ เมตร	๑,๐๐๐,๐๐๐	๑,๐๐๐,๐๐๐	๑,๐๐๐,๐๐๐	๑,๐๐๐,๐๐๐	๑,๐๐๐,๐๐๐	ความกว้าง สะพานที่ ก่อสร้าง	- ประชาชน สามารถสัญจร ไปมาได้สะดวก รวดเร็ว - อุบัติเหตุลดลง ผู้ใช้เส้นทางได้ รับความ ปลอดภัยในชีวิต และทรัพย์สิน	กองช่าง/ อบต.วังตะกั่ว	อบจ.นครปฐม

๖. ยุทธศาสตร์การพัฒนา ด้านการบริการสาธารณะ

๖.๑ แผนงาน เคหะและชุมชน

ที่	โครงการ	วัตถุประสงค์	เป้าหมาย (ผลผลิตของโครงการ)	งบประมาณ					ตัวชี้วัด (KPI)	ผลที่คาดว่าจะ ได้รับ	หน่วยงานที่ ขอประสาน	หน่วยงาน ที่รับผิดชอบ หลัก
				๒๕๖๑ (บาท)	๒๕๖๒ (บาท)	๒๕๖๓ (บาท)	๒๕๖๔ (บาท)	๒๕๖๕ (บาท)				
๔	โครงการก่อสร้างสะพาน คสล. ข้ามคลองชลประทานคลอง ๗ ขวา ๕ ซ้าย หมู่ที่ ๔ บ้านหนองแหน ต.โพรงมะเดื่อ อ.เมืองฯ	เพื่อให้ประชาชน มีเส้นทางการคมนาคมที่สะดวก	กว้าง ๕ เมตร ยาว ๑๒ เมตร	๑,๘๐๐,๐๐๐	-	-	-	-	จำนวนประชากรที่ได้รับประโยชน์	ประชาชนมีความปลอดภัยในการสัญจรไปมามากยิ่งขึ้น	กองช่าง/อบต.โพรงมะเดื่อ	อบจ.นครปฐม
๕	โครงการก่อสร้างสะพาน คสล. ข้ามคลองธรรมชาติ ระหว่างหมู่ที่ ๔ กับ หมู่ที่ ๖ ต.ตาก้อง อ.เมืองฯ เชื่อมเขตติดต่อ ต.ห้วยขวาง อ.กำแพงแสน	เพื่อให้ประชาชน ได้มีการคมนาคมที่สะดวกรวดเร็ว	กว้าง ๖ เมตร ยาว ๓๐ เมตร	๒,๕๐๐,๐๐๐	-	-	-	-	ความยาวสะพาน	ประชาชนมีระบบสาธารณูปการและโครงสร้างพื้นฐานครบทุกชุมชน และเพียงพอต่อความต้องการของประชาชน	กองช่าง/อบต.ตาก้อง	อบจ.นครปฐม

๖. ยุทธศาสตร์การพัฒนา ด้านการบริการสาธารณะ

๖.๑ แผนงาน เคหะและชุมชน

ที่	โครงการ	วัตถุประสงค์	เป้าหมาย (ผลผลิตของโครงการ)	งบประมาณ					ตัวชี้วัด (KPI)	ผลที่คาดว่าจะ จะได้รับ	หน่วยงานที่ ขอประสาน	หน่วยงาน ที่รับผิดชอบ หลัก
				๒๕๖๑ (บาท)	๒๕๖๒ (บาท)	๒๕๖๓ (บาท)	๒๕๖๔ (บาท)	๒๕๖๕ (บาท)				
๖	โครงการก่อสร้างสะพาน คสล. ข้ามคลองชลประทาน หมู่ที่ ๖ ต.ตาก้อง อ.เมืองฯ เชื่อมเขต ติดต่อ ต.หัวขวาง อ.กำแพงแสน	เพื่อให้ประชาชน มีทางสัญจรที่ สะดวกยิ่งขึ้น	กว้าง ๘ เมตร ยาว ๑๔ เมตร	๒,๐๐๐,๐๐๐	-	-	-	-	ความยาว สะพาน	ประชาชนมี ระบบ สาธารณูปการ และโครงสร้าง พื้นฐานครบทุก ชุมชนและเพียงพอต่อความต้องการของ ประชาชน	กองช่าง/ อบต.ตาก้อง	อบจ.นครปฐม
๗	โครงการก่อสร้างสะพาน คสล. ข้ามคลองจากบริเวณบ้านนายธนู แก้วจันทร์ ไปเชื่อมฝั่งบ้าน นายประสิทธิ์ จันมีทรัพย์ หมู่ที่ ๑๐ ต.ตาก้อง อ.เมืองฯ	เพื่อให้ประชาชน มีสะพาน คสล. ที่มีคุณภาพและ ได้มาตรฐาน	กว้าง ๖ เมตร ยาว ๓๐ เมตร	๑,๔๐๐,๐๐๐	-	-	-	-	ความยาว สะพาน	ประชาชนมี ระบบ สาธารณูปการ และโครงสร้าง พื้นฐานครบทุก ชุมชนและเพียงพอต่อความต้องการของ ประชาชน	กองช่าง/ อบต.ตาก้อง	อบจ.นครปฐม

๖. ยุทธศาสตร์การพัฒนา ด้านการบริการสาธารณะ

๖.๑ แผนงาน เคหะและชุมชน

ที่	โครงการ	วัตถุประสงค์	เป้าหมาย (ผลผลิตของโครงการ)	งบประมาณ					ตัวชี้วัด (KPI)	ผลที่คาดว่าจะ ได้รับ	หน่วยงานที่ ขอประสาน	หน่วยงาน ที่รับผิดชอบ หลัก
				๒๕๖๑ (บาท)	๒๕๖๒ (บาท)	๒๕๖๓ (บาท)	๒๕๖๔ (บาท)	๒๕๖๕ (บาท)				
๘	โครงการก่อสร้างสะพาน คสล. ข้ามคลองชลประทาน ๑๐ ขวา ๕ ซ้าย บริเวณ กม. ๓+๓๖๑ บ้านสามควายเผือก หมู่ที่ ๓ ต.สามควายเผือก อ.เมืองฯ	เพื่อให้ประชาชน ใช้เป็นการเชื่อม กับถนนสายหลัก ในการขนส่ง ผลผลิตทางการ เกษตรเข้าสู่ตัว จังหวัดได้สะดวก รวดเร็วและ ปลอดภัย	กว้าง ๖ เมตร ยาว ๙ เมตร	๙๒๐,๐๐๐	๙๒๐,๐๐๐	๙๒๐,๐๐๐	๙๒๐,๐๐๐	๙๒๐,๐๐๐	จำนวน ระยะทาง ในการ ก่อสร้าง	ประชาชน ตำบลสามควาย เผือกและตำบล ไกล่เคียง และ อำเภอกัลป์เคียง ได้ใช้สะพานใน การสัญจร	กองช่าง/ อบต. สามควายเผือก	อบจ.นครปฐม
๙	โครงการปรับปรุงขยายสะพาน คสล. ข้ามคลอง ร.๑๗ สัมปทวน หมู่ที่ ๑ บริเวณสะพาน คสล. หมู่ที่ ๑ ต.สามควายเผือก อ.เมืองฯ เชื่อมต่อ ต.แหลมบัว อ.นครชัยศรี	รองรับการเจริญเติบโตของชุมชน เป็นสะพานเชื่อม ต่อการขนส่ง ผลผลิตทางการ เกษตรเข้าสู่ ตัวจังหวัด	เดิมกว้าง ๕ เมตร ขยายเพิ่มข้างละ ๑.๐๐ เมตร ยาว ๑๖ เมตร	๑,๐๐๐,๐๐๐	๑,๐๐๐,๐๐๐	๑,๐๐๐,๐๐๐	๑,๐๐๐,๐๐๐	๑,๐๐๐,๐๐๐	จำนวน ระยะทาง ในการ ก่อสร้าง	ประชาชน ตำบลสามควาย เผือกและตำบล ไกล่เคียง และ อำเภอกัลป์เคียง ได้ใช้สะพานใน การสัญจร	กองช่าง/ อบต. สามควายเผือก	อบจ.นครปฐม

๖. ยุทธศาสตร์การพัฒนา ด้านการบริการสาธารณะ

๖.๑ แผนงาน เคหะและชุมชน

ที่	โครงการ	วัตถุประสงค์	เป้าหมาย (ผลผลิตของโครงการ)	งบประมาณ					ตัวชี้วัด (KPI)	ผลที่คาดว่าจะได้รับ	หน่วยงานที่ ขอประสาน	หน่วยงาน ที่รับผิดชอบ หลัก
				๒๕๖๑ (บาท)	๒๕๖๒ (บาท)	๒๕๖๓ (บาท)	๒๕๖๔ (บาท)	๒๕๖๕ (บาท)				
๑๐	โครงการปรับปรุงขยายสะพาน คสล. ข้ามคลองชลประทาน ๑๐ ขวา ๕ ซ้าย หมู่ที่ ๖ ต.สามควายเผือก บริเวณ สะพาน คสล. หมู่ที่ ๖ เชื่อมต่อ ต.ดอนรวก อ.ดอนตูม	รองรับการเจริญ เติบโตของชุมชน เป็นสะพานเชื่อม ต่อการขนส่ง ผลผลิตทางการ เกษตรเข้าสู่ ตัวจังหวัด	เดิมกว้าง ๕ เมตร ขยายเพิ่มข้างละ ๑.๐๐ เมตร ยาว ๑๐ เมตร	๑,๐๐๐,๐๐๐	๑,๐๐๐,๐๐๐	๑,๐๐๐,๐๐๐	๑,๐๐๐,๐๐๐	๑,๐๐๐,๐๐๐	จำนวน ระยะทาง ในการ ก่อสร้าง	ประชาชน ตำบลสามควาย เผือกและตำบล ใกล้เคียง และ อำเภอใกล้เคียง ได้ใช้สะพานใน การสัญจร	กองช่าง/ อบต. สามควายเผือก	อบจ.นครปฐม
๑๑	โครงการปรับปรุงขยายสะพาน คสล. ข้ามคลองชลประทาน ๑๐ ขวา ๕ ซ้าย ม.๗ ต.สามควายเผือก บริเวณ สะพาน คสล. หมู่ที่ ๗ เชื่อมต่อ ต.ศิระชะทอง อ.นครชัยศรี	รองรับการเจริญ เติบโตของชุมชน เป็นสะพานเชื่อม ต่อการขนส่ง ผลผลิตทางการ เกษตรเข้าสู่ ตัวจังหวัด	เดิมกว้าง ๕ เมตร ขยายเพิ่มข้างละ ๑.๐๐ เมตร ยาว ๑๐ เมตร	๑,๐๐๐,๐๐๐	๑,๐๐๐,๐๐๐	๑,๐๐๐,๐๐๐	๑,๐๐๐,๐๐๐	๑,๐๐๐,๐๐๐	จำนวน ระยะทาง ในการ ก่อสร้าง	ประชาชน ตำบลสามควาย เผือกและตำบล ใกล้เคียง และ อำเภอใกล้เคียง ได้ใช้สะพานใน การสัญจร	กองช่าง/ อบต. สามควายเผือก	อบจ.นครปฐม

๖. ยุทธศาสตร์การพัฒนา ด้านการบริการสาธารณะ

๖.๑ แผนงาน เคหะและชุมชน

ที่	โครงการ	วัตถุประสงค์	เป้าหมาย (ผลผลิตของโครงการ)	งบประมาณ					ตัวชี้วัด (KPI)	ผลที่คาดว่าจะ ได้รับ	หน่วยงานที่ ขอประสาน	หน่วยงาน ที่รับผิดชอบ หลัก
				๒๕๖๑ (บาท)	๒๕๖๒ (บาท)	๒๕๖๓ (บาท)	๒๕๖๔ (บาท)	๒๕๖๕ (บาท)				
๑๒	โครงการปรับปรุงขยายสะพาน คสล. ข้ามคลองชลประทาน ๑๐ ขวา ๕ ซ้าย หมู่ที่ ๘ ต.สามควายเผือก อ.เมืองฯ เชื่อมต่อ ต.ดอนรวก อ.ดอนตูม	รองรับการเจริญ เติบโตของชุมชน เป็นสะพานเชื่อม ต่อการขนส่ง ผลผลิตทางการ เกษตรเข้าสู่ ตัวจังหวัด	เดิมกว้าง ๕ เมตร ขยายเพิ่มข้างละ ๑.๐๐ เมตร ยาว ๑๐ เมตร	๑,๐๐๐,๐๐๐	๑,๐๐๐,๐๐๐	๑,๐๐๐,๐๐๐	๑,๐๐๐,๐๐๐	๑,๐๐๐,๐๐๐	จำนวน ระยะทาง ในการ ก่อสร้าง	ประชาชน ตำบลสามควาย เผือกและตำบล ใกล้เคียง และ อำเภอใกล้เคียง ได้ใช้สะพานใน การสัญจร	กองช่าง/ อบต. สามควายเผือก	อบจ.นครปฐม
๑๓	โครงการก่อสร้างสะพาน คสล. ข้ามคลองชลประทาน ๑๐ ขวา ๕ ซ้าย บริเวณ กม ๓ + ๒๑๕ บ้านสามควายเผือก หมู่ที่ ๓ ต.สามควายเผือก อ.เมืองฯ	เพื่อให้ประชาชน ใช้เป็นการเชื่อม กับถนนสายหลัก ในการขนส่งผล ผลิตทางการ เกษตรเข้าสู่ตัว จังหวัดได้สะดวก รวดเร็ว และ ปลอดภัย	กว้าง ๖ เมตร ยาว ๙ เมตร	๙๒๐,๐๐๐	๙๒๐,๐๐๐	๙๒๐,๐๐๐	๙๒๐,๐๐๐	๙๒๐,๐๐๐	จำนวน ระยะทาง ในการ ก่อสร้าง	ประชาชน ตำบลสามควาย เผือกและตำบล ใกล้เคียง และ อำเภอใกล้เคียง ได้ใช้สะพานใน การสัญจร	กองช่าง/ อบต. สามควายเผือก	อบจ.นครปฐม

๖. ยุทธศาสตร์การพัฒนา ด้านการบริการสาธารณะ

๖.๑ แผนงาน เคหะและชุมชน

ที่	โครงการ	วัตถุประสงค์	เป้าหมาย (ผลผลิตของโครงการ)	งบประมาณ					ตัวชี้วัด (KPI)	ผลที่คาดว่าจะ ได้รับ	หน่วยงานที่ ขอประสาน	หน่วยงาน ที่รับผิดชอบ หลัก
				๒๕๖๑ (บาท)	๒๕๖๒ (บาท)	๒๕๖๓ (บาท)	๒๕๖๔ (บาท)	๒๕๖๕ (บาท)				
๑๔	โครงการขยายสะพาน คสล. หมู่ที่ ๖ ต.บ่อพลับ เชื่อมต่อ หมู่ที่ ๖ ต.มาบแค อ.เมืองฯ	เพื่อก่อสร้าง สะพาน คสล.	กว้าง ๘ เมตร ยาว ๒๐ เมตร	-	๑,๖๐๐,๐๐๐	๑,๖๐๐,๐๐๐	๑,๖๐๐,๐๐๐	๑,๖๐๐,๐๐๐	ความพึงพอใจของ ประชาชน มากกว่า ร้อยละ ๘๐	การคมนาคม และการขนส่ง ผลผลิตชุมชนสู่ ตลาดมีความ สะดวกและ รวดเร็ว	กองช่าง/ ทต.บ่อพลับ	อบจ.นครปฐม
๑๕	โครงการขยายสะพาน คสล. ข้ามคลอง กสข. หมู่ที่ ๙ (ปิยะชนก) ต.ดอนยายหอม อ.เมืองฯ	-เพื่อให้ประชาชน สัญจรไปมาและ ขนส่งผลิตผลทาง การเกษตรได้ สะดวกปลอดภัย	กว้าง ๖ เมตร ยาว ๑๒ เมตร	๑,๓๕๐,๐๐๐	-	-	-	-	ความยาว ความกว้าง สะพาน	การคมนาคม มีความสะดวก คลองตัวและมี ความปลอดภัย มากขึ้น	กองช่าง/ อบต. ดอนยายหอม	อบจ.นครปฐม
๑๖	โครงการก่อสร้างสะพาน คสล. หมู่ที่ ๔ ต.ดอนยายหอม เชื่อมต่อ หมู่ที่ ๓ เขตทต. ดอนยายหอม อ.เมืองฯ เลียบบคลองวังกุ่ม (บริเวณบ้าน ป่าบุญส่ง)	-เพื่อให้ประชาชน สัญจรไปมาและ ขนส่งผลิตผลทาง การเกษตรได้ สะดวกปลอดภัย	กว้าง ๗ เมตร ยาว ๑๒ เมตร	๑,๕๗๐,๐๐๐	-	-	-	-	ความยาว ความกว้าง สะพาน	ขยายเส้นทาง คมนาคมเพิ่ม มากขึ้นและ ประชาชนได้ใช้ ประโยชน์จาก การก่อสร้าง ถนนมากขึ้น	กองช่าง/ อบต. ดอนยายหอม	อบจ.นครปฐม

๖. ยุทธศาสตร์การพัฒนา ด้านการบริการสาธารณะ

๖.๑ แผนงาน เคหะและชุมชน

ที่	โครงการ	วัตถุประสงค์	เป้าหมาย (ผลผลิตของโครงการ)	งบประมาณ					ตัวชี้วัด (KPI)	ผลที่คาดว่าจะ ได้รับ	หน่วยงานที่ ขอประสาน	หน่วยงาน ที่รับผิดชอบ หลัก
				๒๕๖๑ (บาท)	๒๕๖๒ (บาท)	๒๕๖๓ (บาท)	๒๕๖๔ (บาท)	๒๕๖๕ (บาท)				
๑๗	โครงการขยายสะพาน คสล. ข้ามคลองถนนขาด หมู่ที่ ๔ ต.ดอนยายหอม เชื่อมต่อ ต.ถนนขาด อ.เมืองฯ	เพื่อใช้เป็น สะพานข้ามคลอง และสัญจรไปมา สะดวกเพิ่มมาก ขึ้น	กว้าง ๖ เมตร ยาว ๑๕ เมตร	๑,๖๐๐,๐๐๐	๑,๖๐๐,๐๐๐	๑,๖๐๐,๐๐๐	๑,๖๐๐,๐๐๐	๑,๖๐๐,๐๐๐	สะพาน คสล. กว้าง ๖ ม. ยาว ๑๕ ม.	ประชาชนได้ใช้ ประโยชน์ใน การสัญจรจาก สะพานมากขึ้น	กองช่าง/ อบต. ดอนยายหอม	อบจ.นครปฐม
๑๘	โครงการก่อสร้างสะพาน คสล. ข้ามคลอง หมู่ที่ ๗ ซอยเกตุศิริ ต.หนองดินแดง เชื่อมต่อ เขตเทศบาลตำบลโพรงมะเดื่อ อ.เมืองฯ	เพื่อให้ประชาชน มีเส้นทางการ สัญจรที่ได้ มาตรฐานและ ปลอดภัย	กว้าง ๖ เมตร ยาว ๓๐ เมตร	๔,๕๐๐,๐๐๐	๔,๕๐๐,๐๐๐	๔,๕๐๐,๐๐๐	๔,๕๐๐,๐๐๐	๔,๕๐๐,๐๐๐	จำนวนแห่ง ที่ได้ดำเนินการ ก่อสร้าง สะพาน	ประชาชนมี ความสะดวก ปลอดภัยในการ เดินทาง	กองช่าง/ อบต. หนองดินแดง	อบจ.นครปฐม
๑๙	โครงการก่อสร้างสะพาน คสล. บริเวณข้ามคลองท่าผา-บางแก้ว หมู่ที่ ๘ บ้านบางปลากาย ต.หนองดินแดง เชื่อมต่อ ต.วังเย็น อ.เมืองฯ	เพื่อให้ประชาชน มีเส้นทางการ สัญจรที่ได้ มาตรฐานและ ปลอดภัย	กว้าง ๙ เมตร ยาว ๔๐ เมตร ไม่มีทางเท้า	๘,๐๐๐,๐๐๐	๘,๐๐๐,๐๐๐	๘,๐๐๐,๐๐๐	๘,๐๐๐,๐๐๐	๘,๐๐๐,๐๐๐	จำนวนแห่ง ที่ได้ดำเนินการ ก่อสร้าง สะพาน	ประชาชนมี ความสะดวก ปลอดภัยในการ เดินทาง	กองช่าง/ อบต. หนองดินแดง	อบจ.นครปฐม

๖. ยุทธศาสตร์การพัฒนา ด้านการบริการสาธารณะ

๖.๑ แผนงาน เคหะและชุมชน

ที่	โครงการ	วัตถุประสงค์	เป้าหมาย (ผลผลิตของโครงการ)	งบประมาณ					ตัวชี้วัด (KPI)	ผลที่คาดว่าจะได้รับ	หน่วยงานที่ ขอประสาน	หน่วยงาน ที่รับผิดชอบ หลัก
				๒๕๖๑ (บาท)	๒๕๖๒ (บาท)	๒๕๖๓ (บาท)	๒๕๖๔ (บาท)	๒๕๖๕ (บาท)				
๒๐	โครงการก่อสร้างขยายสะพาน คสล. ข้ามคลองบัวทิพย์บ้าน เจ้ามาลี หมู่ที่ ๔ ต.นครปฐม เชื่อมต่อ หมู่ที่ ๙ ต.มาบแค อ.เมืองฯ	เพื่อให้ประชาชน ในเขตเทศบาล มีถนนสำหรับใช้ ในการคมนาคม ที่สะดวกปลอดภัย	กว้าง ๘ เมตร ยาว ๑๒ เมตร	-	-	๑,๐๐๐,๐๐๐	-	-	ความยาว ถนน	ประชาชนมี ถนนสำหรับใช้ ในการคมนาคม ที่สะดวกและ ปลอดภัย	กองช่าง/ ทม.นครปฐม	อบจ.นครปฐม
๒๑	โครงการก่อสร้างสะพาน คสล. บริเวณซอยเสมาธรรมจักร ๘ และ ๑๐ หมู่ที่ ๑ ต.ดอนยายหอม เชื่อมโยงถนน ในเขตพื้นที่อบต.ดอนยายหอม หมู่ที่ ๘ ต.ดอนยายหอม อ.เมืองฯ	๑.เพื่อเป็นการ อำนวยความสะดวก สะดวกในการ คมนาคมสัญจร ไปมาของราษฎร ๒.เพื่อใช้เป็น เส้นทางคมนาคม ขนส่งผลผลิตทาง การเกษตร ๓.เพื่อป้องกันการ พังทลายของดิน ตามถนนแนว คลองใหญ่	กว้าง ๖ เมตร ทางเท้าข้างละ ๐.๘๕ เมตร ยาว ๕ เมตร และก่อสร้างเชื่อม คสล. ยาว ๕๐๔ เมตร	-	๗,๐๐๐,๐๐๐	๗,๐๐๐,๐๐๐	๗,๐๐๐,๐๐๐	๗,๐๐๐,๐๐๐	สะพานและ เชื่อมได้ มาตรฐาน และมีความ ปลอดภัย ร้อยละ ๙๐	๑.เพื่อให้ราษฎร ได้รับความ สะดวกการเดิน ทางสัญจรไปมา ๒.เพื่อป้องกัน และแก้ไขปัญหา การทรุดตัวของ ถนนตามแนว คลองใหญ่ ๓.เพื่อใช้เป็น เส้นทางเชื่อม โยงถนนในเขต อบต.ดอนยายหอม	กองช่าง/ ทต. ดอนยายหอม	อบจ.นครปฐม

๖. ยุทธศาสตร์การพัฒนา ด้านการบริการสาธารณะ

๖.๑ แผนงาน เคหะและชุมชน

ที่	โครงการ	วัตถุประสงค์	เป้าหมาย (ผลผลิตของโครงการ)	งบประมาณ					ตัวชี้วัด (KPI)	ผลที่คาดว่าจะได้รับ	หน่วยงานที่ ขอประสาน	หน่วยงาน ที่รับผิดชอบ หลัก
				๒๕๖๑ (บาท)	๒๕๖๒ (บาท)	๒๕๖๓ (บาท)	๒๕๖๔ (บาท)	๒๕๖๕ (บาท)				
๒๒	โครงการก่อสร้างขยายสะพาน คสล. หมู่ที่ ๘ สายหลังวัด หนองงูเหลือม ต.หนองงูเหลือม อ.เมืองฯ	เพื่อให้ประชาชน ใน ม.๘ และพื้นที่ ใกล้เคียงมีถนน สำหรับคมนาคม ได้อย่างสะดวก รวดเร็ว	ขยายผิวจราจรเป็น กว้าง ๗ เมตร ระยะทาง ๑๒.๕๐ เมตร	-	๑,๕๖๐,๐๐๐	๑,๕๖๐,๐๐๐	๑,๕๖๐,๐๐๐	๑,๕๖๐,๐๐๐	จำนวน ประชากร ทั้งหมด ของพื้นที่ ม.๘ และ พื้นที่ ใกล้เคียง	ครัวเรือนมีความ สะดวกรวดเร็ว ร้อยละ ๑๕ ของ ครัวเรือน ทั้งหมดในเขต อบต.และ ใกล้เคียง	กองช่าง/ อบต. หนองงูเหลือม	อบจ.นครปฐม
๒๓	โครงการก่อสร้างขยายสะพาน คสล. ข้ามคลองชลประทาน หมู่ที่ ๔ ต.หนองงูเหลือม อ.เมืองฯ	เพื่อให้ประชาชน ใน ม.๔ และพื้นที่ ใกล้เคียงมีถนน สำหรับคมนาคม ได้อย่างสะดวก รวดเร็ว	ขยายผิวจราจรเป็น กว้าง ๗ เมตร ระยะทาง ๑๒ เมตร	๑,๕๖๐,๐๐๐	-	-	-	-	จำนวน ประชากร ทั้งหมดของ พื้นที่ ม.๔ และพื้นที่ ใกล้เคียง	ครัวเรือนที่มี ความสะดวกรวดเร็ว ร้อยละ ๑๕ ของครัวเรือน ทั้งหมดในเขต อบต.และใกล้ เคียง	กองช่าง/ อบต. หนองงูเหลือม	อบจ.นครปฐม

๖. ยุทธศาสตร์การพัฒนา ด้านการบริการสาธารณะ

๖.๑ แผนงาน เคหะและชุมชน

ที่	โครงการ	วัตถุประสงค์	เป้าหมาย (ผลผลิตของโครงการ)	งบประมาณ					ตัวชี้วัด (KPI)	ผลที่คาดว่าจะ ได้รับ	หน่วยงานที่ ขอประสาน	หน่วยงาน ที่รับผิดชอบ หลัก
				๒๕๖๑ (บาท)	๒๕๖๒ (บาท)	๒๕๖๓ (บาท)	๒๕๖๔ (บาท)	๒๕๖๕ (บาท)				
๒๔	โครงการก่อสร้างขยายสะพาน คสล. บริเวณบ้านนายสันติ สันตติดิศัย หมู่ที่ ๓ ต.หนองงูเหลือม อ.เมืองฯ	เพื่อให้ประชาชน ม.๓ และพื้นที่ ใกล้เคียงมีถนน สำหรับคมนาคม ได้อย่างสะดวก รวดเร็ว	ขยายผิวจราจรเป็น กว้าง ๗ เมตร ระยะทาง ๑๒ เมตร	๑,๕๖๐,๐๐๐	-	-	-	-	จำนวน ประชากร ทั้งหมดของ พื้นที่ ม.๓ และพื้นที่ ใกล้เคียง	ครัวเรือนที่มี ความสะดวกรวดเร็ว ร้อยละ ๑๕ ของครัวเรือน ทั้งหมดในเขต อบต.และใกล้ เคียง	กองช่าง/ อบต. หนองงูเหลือม	อบจ.นครปฐม
๒๕	โครงการก่อสร้างขยายสะพาน คสล. ข้ามคลอง ม.๓ ต.ทุ่งน้อย เชื่อมต่อกับ ต.บ่อพลับ อ.เมืองฯ	เพื่อให้ประชาชน ใช้ในการเดินทาง และขนส่งสินค้า อย่างปลอดภัย	กว้าง ๖ เมตร ยาว ๖ เมตร	๕๔๐,๐๐๐	๕๔๐,๐๐๐	๕๔๐,๐๐๐	๕๔๐,๐๐๐	๕๔๐,๐๐๐	จำนวน ระยะทาง ในการ ก่อสร้าง	ประชาชน ตำบลทุ่งน้อย และตำบล ใกล้เคียง ได้ใช้สะพานใน การสัญจร	กองช่าง/ อบต.ทุ่งน้อย	อบจ.นครปฐม

๖. ยุทธศาสตร์การพัฒนา ด้านการบริการสาธารณะ

๖.๑ แผนงาน เคหะและชุมชน

ที่	โครงการ	วัตถุประสงค์	เป้าหมาย (ผลผลิตของโครงการ)	งบประมาณ					ตัวชี้วัด (KPI)	ผลที่คาดว่าจะ จะได้รับ	หน่วยงานที่ ขอประสาน	หน่วยงาน ที่รับผิดชอบ หลัก
				๒๕๖๑ (บาท)	๒๕๖๒ (บาท)	๒๕๖๓ (บาท)	๒๕๖๔ (บาท)	๒๕๖๕ (บาท)				
๒๖	โครงการก่อสร้างและปรับปรุง สถานกำจัดขยะมูลฝอย เทศบาลนครนครปฐม หมู่ที่ ๙ ต.ตาก้อง อ.เมืองฯ	๑.อุดหนุน/ดำเนินการ ในส่วนที่เกี่ยวข้อง เพื่อเพิ่มขีดความ สามารถในการรองรับ ขยะมูลฝอยรถบรรทุก ขยะสามารถสัญจร ในสถานที่กำจัดขยะ ได้ลดปัญหาขยะ ตกค้างสะสม ๒.เพื่อเพิ่มศักยภาพ ด้านการจัดการขยะ มูลฝอยของจังหวัด นครปฐมให้มีประสิทธิ ภาพมากยิ่งขึ้นและ ลดผลกระทบด้านสิ่งแวดล้อม ๓.เพื่อให้จังหวัด นครปฐมมีสภาวะ แวดล้อมที่ดีเป็น เมืองน่าอยู่อย่าง ยั่งยืน	๑.งานปรับปรุงพื้นที่ ๒.งานลอกตะกอนบ่อ บำบัดน้ำเสีย ๓.งานก่อสร้างบ่อเก็บ น้ำเพิ่มเติม	-	-	๔๒,๐๐๐,๐๐๐	-	-	การกำจัด ขยะมูลฝอย ของสถานที่ กำจัดขยะ มูลฝอยมี ประสิทธิภาพ มากยิ่งขึ้น	๑.การสัญจรใน สถานที่กำจัดขยะ เป็นไปได้อย่าง มีประสิทธิภาพ ๒.การบำบัด น้ำเสียเป็นไป ได้อย่างมี ประสิทธิภาพ ๓.ลดผลกระทบ ด้านสิ่งแวดล้อม ต่อชุมชน โดยรอบ	กองช่าง/ ทน.นครปฐม	อบจ.นครปฐม

๖. ยุทธศาสตร์การพัฒนา ด้านการบริการสาธารณะ

๖.๑ แผนงาน เคหะและชุมชน

ที่	โครงการ	วัตถุประสงค์	เป้าหมาย (ผลผลิตของโครงการ)	งบประมาณ					ตัวชี้วัด (KPI)	ผลที่คาดว่าจะได้รับ	หน่วยงานที่ ขอประสาน	หน่วยงาน ที่รับผิดชอบ หลัก
				๒๕๖๑ (บาท)	๒๕๖๒ (บาท)	๒๕๖๓ (บาท)	๒๕๖๔ (บาท)	๒๕๖๕ (บาท)				
๒๗	โครงการก่อสร้างสะพาน คสล. บุญยศรีสวัสดิ์ (โรงสีบางเตย) หมู่ที่ ๕ ต.ถนนขาด เชื่อมต่อ ต.ห้วยจรเข้ม อ.เมืองฯ	เพื่อความสะดวก สบายในการสัญจร ไปมา	กว้าง ๗ เมตร ยาว ๓๐ เมตร (มีทางเท้า)	-	-	๑,๙๕๐,๐๐๐	๑,๙๕๐,๐๐๐	๑,๙๕๐,๐๐๐	จำนวน ระยะทาง ในการ ก่อสร้าง	เพื่อความสะดวก สบายในการ สัญจรไปมา	กองช่าง/ อบต.ถนนขาด	อบจ.นครปฐม
รวม	๒๗ โครงการ	-	-	๓๐,๖๒๐,๐๐๐	๓๓,๓๔๐,๐๐๐	๗๘,๒๙๐,๐๐๐	๓๕,๒๙๐,๐๐๐	๓๕,๒๙๐,๐๐๐				

ก. ยุทธศาสตร์จังหวัดที่ ๑ พัฒนานครปฐมให้เป็นเมืองอัจฉริยะ (Smart City) โดยเน้นด้านการขนส่ง (Transport), เมืองหลวงแห่งอาหารและการท่องเที่ยว (Food Metropolis) และเมืองแห่งสุขภาพ (Healthy City) รองรับสังคมผู้สูงอายุ (Aging) และบริบทโลก (Global Content)

ยุทธศาสตร์จังหวัดที่ ๒ สร้างความแข็งแกร่งระดับพื้นที่ที่สามารถรองรับการขยายตัวทางเศรษฐกิจ และกระจายความเจริญ สร้างความสุขให้กับประชาชนในทุกระดับ

ข. ยุทธศาสตร์การพัฒนาขององค์กรปกครองส่วนท้องถิ่นในเขตจังหวัดที่ ๖ การพัฒนาด้านการบริการสาธารณะ

๖. ยุทธศาสตร์การพัฒนา ด้านการบริการสาธารณะ

๖.๒ แผนงาน อุตสาหกรรมและการโยธา

ที่	โครงการ	วัตถุประสงค์	เป้าหมาย (ผลผลิตของโครงการ)	งบประมาณ					ตัวชี้วัด (KPI)	ผลที่คาดว่าจะได้รับ	หน่วยงานที่ ขอประสาน	หน่วยงาน ที่รับผิดชอบ หลัก
				๒๕๖๑ (บาท)	๒๕๖๒ (บาท)	๒๕๖๓ (บาท)	๒๕๖๔ (บาท)	๒๕๖๕ (บาท)				
๑	โครงการก่อสร้างถนนลาดยางแอสฟัลท์ติกคอนกรีต พร้อมท่อลอดถนนเลียบบคลองเจดีย์บูชา (ฝั่งตะวันออก) หมู่ที่ ๓, ๔, ๕ ต.วังตะกั่ว เชื่อมต่อ หมู่ที่ ๘ ต.ทัพหลวง อ.เมืองฯ	๑. เพื่อให้การสัญจรของประชาชนเป็นไปด้วยความสะดวก ๒. เพื่อเพิ่มความปลอดภัยในการเดินทางและลดการเกิดอุบัติเหตุ ๓. ป้องกันปัญหาน้ำท่วมขังในพื้นที่	กว้าง ๖ เมตร ยาว ๓,๗๐๐ เมตร หนา ๐.๐๕ เมตร พร้อมไหล่ทางหินคลุก ข้างละ ๐.๕๐ เมตร พื้นที่ผิวจราจรไม่น้อยกว่า ๒๒,๒๐๐ ตร.ม. พร้อมท่อลอดถนน คสล. ขนาด Ø ๑ เมตร จำนวน ๗ ช่วง ๆ ละ ๑๒ ท่อน	๑๑,๓๐๐,๐๐๐	๑๑,๓๐๐,๐๐๐	๑๑,๓๐๐,๐๐๐	๑๑,๓๐๐,๐๐๐	๑๑,๓๐๐,๐๐๐	ความยาวถนนที่ก่อสร้าง	๑. ถนนมีสภาพสมบูรณ์ดี สามารถสัญจรไปมาได้สะดวกและรวดเร็ว ๒. อุบัติเหตุลดลง ผู้ใช้เส้นทางได้รับความปลอดภัยในชีวิตและทรัพย์สิน ๓. ทำให้ไม่เกิดน้ำท่วมขังในพื้นที่	กองช่าง/ อบต.วังตะกั่ว	อบจ.นครปฐม

๖. ยุทธศาสตร์การพัฒนา ด้านการบริการสาธารณะ

๖.๒ แผนงาน อุตสาหกรรมและการโยธา

ที่	โครงการ	วัตถุประสงค์	เป้าหมาย (ผลผลิตของโครงการ)	งบประมาณ					ตัวชี้วัด (KPI)	ผลที่คาดว่าจะได้รับ	หน่วยงานที่ ขอประสาน	หน่วยงาน ที่รับผิดชอบ หลัก
				๒๕๖๑ (บาท)	๒๕๖๒ (บาท)	๒๕๖๓ (บาท)	๒๕๖๔ (บาท)	๒๕๖๕ (บาท)				
๒	โครงการปรับปรุงถนนลาดยาง แอสฟัลต์ติกคอนกรีตและ งานวางท่อระบายน้ำเริ่มจาก ศาลาประชาวังจนถึงบริเวณหน้า อุโบสถวัดวังตะกู หมู่ที่ ๒ ต.วังตะกู เชื่อมต่อ ต.นครปฐม อ.เมืองฯ	๑. เพื่อให้การ สัญจรของ ประชาชนเป็นไป ด้วยความสะดวก ๒. เพื่อเพิ่มความ ปลอดภัยในการ เดินทางและลด การเกิดอุบัติเหตุ ๓. ป้องกันปัญหา น้ำท่วมขังในพื้นที่	กว้าง ๖ เมตร ยาว ๓๐๓ เมตร หนา ๐.๐๕ เมตร พื้นที่ผิวจราจรไม่น้อย กว่า ๑,๘๑๘ ตร.ม. และงานวางท่อระบาย น้ำ คสล. ขนาด Ø ๐.๖๐ เมตร พร้อม บ่อพักความยาว ๓๐๓ เมตร จำนวน ๓๑ บ่อ	๑,๓๗๓,๐๐๐	๑,๓๗๓,๐๐๐	๑,๓๗๓,๐๐๐	๑,๓๗๓,๐๐๐	๑,๓๗๓,๐๐๐	ความยาว ถนนที่ ก่อสร้าง ปรับปรุง	๑. ถนนมีสภาพ สมบูรณ์ดี สามารถสัญจร ไปมาได้สะดวก และรวดเร็ว ๒. อุบัติเหตุลดลง ผู้ใช้เส้นทางได้ รับความปลอดภัย ในชีวิตและ ทรัพย์สิน ๓. ทำให้ไม่เกิด น้ำท่วมขังใน พื้นที่	กองช่าง/ อบต.วังตะกู	อบจ.นครปฐม

๖. ยุทธศาสตร์การพัฒนา ด้านการบริการสาธารณะ

๖.๒ แผนงาน อุทสาหกรรมและการโยธา

ที่	โครงการ	วัตถุประสงค์	เป้าหมาย (ผลผลิตของโครงการ)	งบประมาณ					ตัวชี้วัด (KPI)	ผลที่คาดว่าจะได้รับ	หน่วยงานที่ ขอประสาน	หน่วยงาน ที่รับผิดชอบ หลัก
				๒๕๖๑ (บาท)	๒๕๖๒ (บาท)	๒๕๖๓ (บาท)	๒๕๖๔ (บาท)	๒๕๖๕ (บาท)				
๓	โครงการก่อสร้างขยายถนนลาดยางแอสฟัลติกคอนกรีต ซอยภูศรี หมู่ที่ ๕ ต.วังตะกู เชื่อมต่อ ต.นครปฐม อ.เมืองฯ	๑. เพื่อให้การสัญจรของประชาชนเป็นไปด้วยความสะดวก ๒. เพื่อเพิ่มความปลอดภัยในการเดินทางและลดการเกิดอุบัติเหตุ	กว้าง ๖ เมตร ยาว ๗๙๕ เมตร หนา ๐.๐๕ เมตร มีพื้นที่ไม่น้อยกว่า ๔,๗๗๐ ตารางเมตร	๒,๖๒๓,๐๐๐	๒,๖๒๓,๐๐๐	๒,๖๒๓,๐๐๐	๒,๖๒๓,๐๐๐	๒,๖๒๓,๐๐๐	ความยาวถนนที่ก่อสร้าง	๑. ถนนมีสภาพสมบูรณ์ดี สามารถสัญจรไปมาได้สะดวกและรวดเร็ว ๒. อุบัติเหตุลดลง ผู้ใช้เส้นทางได้รับความปลอดภัยในชีวิตและทรัพย์สิน	กองช่าง/ อบต.วังตะกู	อบจ.นครปฐม

๖. ยุทธศาสตร์การพัฒนา ด้านการบริการสาธารณะ

๖.๒ แผนงาน อุทสาหกรรมและการโยธา

ที่	โครงการ	วัตถุประสงค์	เป้าหมาย (ผลผลิตของโครงการ)	งบประมาณ					ตัวชี้วัด (KPI)	ผลที่คาดว่าจะได้รับ	หน่วยงานที่ ขอประสาน	หน่วยงาน ที่รับผิดชอบ หลัก
				๒๕๖๑ (บาท)	๒๕๖๒ (บาท)	๒๕๖๓ (บาท)	๒๕๖๔ (บาท)	๒๕๖๕ (บาท)				
๔	โครงการก่อสร้างถนนลาดยาง แอสฟัลต์ติกคอนกรีต พร้อมท่อ ลอดถนนเลียบบคลองเจดีย์บูชา (ฝั่งตะวันตก) หมู่ที่ ๓, ๔ ต.วังตะกุ่ม เชื่อมต่อ หมู่ที่ ๘ ต.ทัพหลวง อ.เมืองฯ	๑.เพื่อให้การ สัญจรของ ประชาชนเป็นไป ด้วยความสะดวก ๒.เพื่อเพิ่มความ ปลอดภัยในการ เดินทางลดการ เกิดอุบัติเหตุ ๓.ป้องกันปัญหา น้ำท่วมขังในพื้นที่	กว้าง ๖ เมตร ยาว ๒,๐๑๐ เมตร หนา ๐.๐๕ เมตร พื้นที่ผิวจราจรไม่น้อย กว่า ๑๒,๐๖๐ ตรม. พร้อมไหล่ทางหินคลุก ข้างละ ๐.๕๐ ม. พร้อมท่อลอดถนน	-	๗,๑๖๐,๐๐๐	๗,๑๖๐,๐๐๐	๗,๑๖๐,๐๐๐	๗,๑๖๐,๐๐๐	ความยาว ถนนที่ ก่อสร้าง	๑.ถนนมีสภาพ สมบูรณ์ดี สามารถสัญจร ไปมาได้สะดวก และรวดเร็ว ๒.อุบัติเหตุลดลง ผู้ใช้เส้นทางได้ รับความปลอดภัย ในชีวิตและ ทรัพย์สิน ๓.ทำให้ไม่เกิด น้ำท่วมขังในพื้นที่ ที่	กองช่าง/ อบต.วังตะกุ่ม	อบจ.นครปฐม

๖. ยุทธศาสตร์การพัฒนา ด้านการบริการสาธารณะ

๖.๒ แผนงาน อุตสาหกรรมและการโยธา

ที่	โครงการ	วัตถุประสงค์	เป้าหมาย (ผลผลิตของโครงการ)	งบประมาณ					ตัวชี้วัด (KPI)	ผลที่คาดว่าจะได้รับ	หน่วยงานที่ ขอประสาน	หน่วยงาน ที่รับผิดชอบ หลัก
				๒๕๖๑ (บาท)	๒๕๖๒ (บาท)	๒๕๖๓ (บาท)	๒๕๖๔ (บาท)	๒๕๖๕ (บาท)				
๕	โครงการก่อสร้างถนน คสล. หมู่ที่ ๒ ต.หนองงูเหลือม เชื่อมต่อ ต.ทัพหลวง ต้นทางจาก บริเวณบ้านนายวีระ อินทรพล ถึงบริเวณบ้านนางยุพา แซ่ลิ้ม ปลายทางเชื่อมต่อ ต.โพรงมะเดื่อ อ.เมืองฯ	เพื่อให้ประชาชน ใน ม.๒ และพื้นที่ใกล้เคียงมีถนน สำหรับคมนาคม ได้อย่างสะดวก และรวดเร็ว	กว้าง ๖ เมตร ยาว ๑,๑๐๐ เมตร	๕,๐๐๐,๐๐๐	-	-	-	-	จำนวน ประชากร ทั้งหมด ของพื้นที่ ม.๒ และ พื้นที่ ใกล้เคียง	ครัวเรือนที่มี ความสะดวก รวดเร็วย้อยละ ๑๐ ของ ครัวเรือน ทั้งหมดในเขต อบต.และ ใกล้เคียง	กองช่าง/ อบต. หนองงูเหลือม	อบจ.นครปฐม
๖	โครงการก่อสร้างถนน คสล. หมู่ที่ ๗ , ๕ ต.หนองงูเหลือม เชื่อมต่อ ถ.บุญญานุศาสน์ อ.เมืองฯ และเชื่อมต่อ ต.กรับใหญ่ อ.บ้านโป่ง จ.ราชบุรี	เพื่อให้ประชาชน ใน ม.๗ ,๕ และ พื้นที่ใกล้เคียง มีถนนสำหรับ คมนาคมได้อย่าง สะดวกและ รวดเร็ว	กว้าง ๖ เมตร ยาว ๑,๐๐๐ เมตร	๔,๕๐๐,๐๐๐	-	-	-	-	จำนวน ประชากร ทั้งหมด ของพื้นที่ ม.๗, ๕ และ พื้นที่ ใกล้เคียง	ครัวเรือนที่มี ความสะดวก รวดเร็วย้อยละ ๒๐ ของ ครัวเรือน ทั้งหมดในเขต อบต.และ ใกล้เคียง	กองช่าง/ อบต. หนองงูเหลือม	อบจ.นครปฐม

๖. ยุทธศาสตร์การพัฒนา ด้านการบริการสาธารณะ

๖.๒ แผนงาน อุทสาหกรรมและการโยธา

ที่	โครงการ	วัตถุประสงค์	เป้าหมาย (ผลผลิตของโครงการ)	งบประมาณ					ตัวชี้วัด (KPI)	ผลที่คาดว่าจะได้รับ	หน่วยงานที่ ขอประสาน	หน่วยงาน ที่รับผิดชอบ หลัก
				๒๕๖๑ (บาท)	๒๕๖๒ (บาท)	๒๕๖๓ (บาท)	๒๕๖๔ (บาท)	๒๕๖๕ (บาท)				
๗	โครงการก่อสร้างถนน คสล. จากบริเวณศาลา SML หมู่ที่ ๙ ต.หนองงูเห่ล้อม เชื่อมต่อ หมู่ที่ ๙ ต.บ้านยาง อ.เมืองฯ	เพื่อให้ประชาชน ใน ม.๙ และ พื้นที่ใกล้เคียง มีถนนสำหรับ คมนาคมได้อย่าง สะดวกและ รวดเร็ว	กว้าง ๖ เมตร ยาว ๑,๐๐๐ เมตร	๔,๕๐๐,๐๐๐	-	-	-	-	จำนวน ประชากร ทั้งหมด ของพื้นที่ ม.๙ และ พื้นที่ ใกล้เคียง	ครัวเรือนที่มี ความสะดวก รวดเร็วร้อยละ ๑๐ ของ ครัวเรือน ทั้งหมดในเขต อบต.และ ใกล้เคียง	กองช่าง/ อบต. หนองงูเห่ล้อม	อบจ.นครปฐม
๘	โครงการปรับปรุงถนนลาดยาง แอสฟัลท์ติกคอนกรีต เป็นถนนคอนกรีตเสริมเหล็ก หมู่ที่ ๔ ต.หนองงูเห่ล้อม อ.เมืองฯ เชื่อมต่อ ต.ทุ่งขวาง อ.กำแพงแสน	เพื่อให้ประชาชน ใน ม.๔ และพื้นที่ ใกล้เคียงมีถนน สำหรับคมนาคม ได้อย่างสะดวก รวดเร็ว	กว้าง ๘ เมตร ยาว ๑,๕๐๐ เมตร หนา ๐.๒๐ เมตร	๑๐,๒๐๐,๐๐๐	-	-	-	-	จำนวน ประชากรทั้ง หมดของพื้นที่ ม.๔ และพื้นที่ ใกล้เคียง	ครัวเรือนที่มี ความสะดวก รวดเร็วร้อยละ ๑๕ ของครัว เรือนทั้งหมดใน เขต อบต. และ ใกล้เคียง	กองช่าง/ อบต. หนองงูเห่ล้อม	อบจ.นครปฐม

๖. ยุทธศาสตร์การพัฒนา ด้านการบริการสาธารณะ

๖.๒ แผนงาน อุทสาหกรรมและการโยธา

ที่	โครงการ	วัตถุประสงค์	เป้าหมาย (ผลผลิตของโครงการ)	งบประมาณ					ตัวชี้วัด (KPI)	ผลที่คาดว่าจะได้รับ	หน่วยงานที่ ขอประสาน	หน่วยงาน ที่รับผิดชอบ หลัก
				๒๕๖๑ (บาท)	๒๕๖๒ (บาท)	๒๕๖๓ (บาท)	๒๕๖๔ (บาท)	๒๕๖๕ (บาท)				
๙	โครงการก่อสร้างถนนลาดยาง แอสฟัลต์ติกคอนกรีต หมู่ที่ ๓ หลังบริเวณบ้านนายพรหม ถ้ำเลิศ ต.หนองสูงเหนือ เข้มต่อ ต.ทัพหลวง อ.เมืองฯ	เพื่อให้ประชาชน ใน ม.๓ และพื้นที่ ใกล้เคียงมีถนน สำหรับคมนาคม ได้อย่างสะดวก รวดเร็ว	กว้าง ๖ เมตร ยาว ๑,๕๐๐ เมตร หนา ๐.๒๐ เมตร	-	-	๙,๐๐๐,๐๐๐	-	-	จำนวน ประชากร ทั้งหมดของ พื้นที่ ม.๓ และพื้นที่ ใกล้เคียง	ครัวเรือนที่มี ความสะดวก รวดเร็วร้อยละ ๑๕ ของครัว เรือนทั้งหมดใน เขต อบต. และ ใกล้เคียง	กองช่าง/ อบต. หนองสูงเหนือ	อบจ.นครปฐม
๑๐	โครงการก่อสร้างถนน คสล. คสล. หมู่ที่ ๕ เริ่มจากศาลเจ้า สามหลัง หมู่ที่ ๕ ต.หนองสูงเหนือ เชื่อมต่อกับ ต.ห้วยหมอนทอง อ.กำแพงแสน	เพื่อให้ประชาชน ใน ม.๕ และพื้นที่ ใกล้เคียงมีถนน สำหรับคมนาคมได้ อย่างสะดวก รวดเร็ว	กว้าง ๖ เมตร ยาว ๑,๕๐๐ เมตร หนา ๐.๒๐ เมตร	-	๑๕,๐๐๐,๐๐๐	-	-	-	จำนวน ประชากร ทั้งหมดของ พื้นที่ ม.๕ และพื้นที่ ใกล้เคียง	ครัวเรือนที่มี ความสะดวก รวดเร็วร้อยละ ๑๕ ของ ครัวเรือนทั้งหมด ในเขต อบต. และใกล้เคียง	กองช่าง/ อบต. หนองสูงเหนือ	อบจ.นครปฐม

๖. ยุทธศาสตร์การพัฒนา ด้านการบริการสาธารณะ

๖.๒ แผนงาน อุทสาหกรรมและการโยธา

ที่	โครงการ	วัตถุประสงค์	เป้าหมาย (ผลผลิตของโครงการ)	งบประมาณ					ตัวชี้วัด (KPI)	ผลที่คาดว่าจะได้รับ	หน่วยงานที่ ขอประสาน	หน่วยงาน ที่รับผิดชอบ หลัก
				๒๕๖๑ (บาท)	๒๕๖๒ (บาท)	๒๕๖๓ (บาท)	๒๕๖๔ (บาท)	๒๕๖๕ (บาท)				
๑๑	โครงการก่อสร้างถนน คสล. หมู่ที่ ๔ ต.หนองงูเหลือม อ.เมืองฯ เริ่มต้นจากบ้านนายวิศาล แก้วลิ้ม ถึงคอนกรีตเสริมเหล็ก หมู่ที่ ๔ ต.ห้วยหมอนทอง อ.กำแพงแสน	เพื่อให้ประชาชน ใน ม.๔ และพื้นที่ใกล้เคียงมีถนน สำหรับคมนาคม ได้อย่างสะดวก รวดเร็ว	กว้าง ๖ เมตร ยาว ๗๕๐ เมตร หนา ๐.๒๐ เมตร	-	๔,๕๐๐,๐๐๐	-	-	-	จำนวน ประชากร ทั้งหมดของ พื้นที่ ม.๔ และพื้นที่ ใกล้เคียง	คร่าว่รเอนที่ม่ี ความสะดวก รวดเร็วร้อยละ ๑๕ ของคร่าว่รเอน ทั้งหมดในเขต อบต. และใกล้ เคียง	กองช่าง/ อบต. หนองงูเหลือม	อบจ.นครปฐม
๑๒	โครงการซ่อมแซมถนน คสล. หมู่ที่ ๖ ต.หนองงูเหลือม อ.เมืองฯ จากหน้าร้านค้า นางอนงค์ บุตรดี เชื่อมต่อถนน ถ้ายโอนดอนขุนวิเศษ ต.ห้วยหมอนทอง อ.กำแพงแสน	เพื่อให้ประชาชน ใน ม.๖ และพื้นที่ใกล้เคียงมีถนน สำหรับคมนาคม ได้อย่างสะดวก รวดเร็ว	กว้าง ๖ เมตร ยาว ๒,๕๐๐ เมตร หนา ๐.๒๐ เมตร	-	-	๒๑,๓๐๐,๐๐๐	๒๑,๓๐๐,๐๐๐	๒๑,๓๐๐,๐๐๐	จำนวน ประชากร ทั้งหมด ของพื้นที่ ม.๖ และ พื้นที่ ใกล้เคียง	คร่าว่รเอนที่ม่ี ความสะดวก รวดเร็วร้อยละ ๑๕ ของคร่าว่รเอน ทั้งหมดในเขต อบต. และใกล้ เคียง	กองช่าง/ อบต. หนองงูเหลือม	อบจ.นครปฐม

๖. ยุทธศาสตร์การพัฒนา ด้านการบริการสาธารณะ

๖.๒ แผนงาน อุทสาหกรรมและการโยธา

ที่	โครงการ	วัตถุประสงค์	เป้าหมาย (ผลผลิตของโครงการ)	งบประมาณ					ตัวชี้วัด (KPI)	ผลที่คาดว่าจะได้รับ	หน่วยงานที่ ขอประสาน	หน่วยงาน ที่รับผิดชอบ หลัก
				๒๕๖๑ (บาท)	๒๕๖๒ (บาท)	๒๕๖๓ (บาท)	๒๕๖๔ (บาท)	๒๕๖๕ (บาท)				
๑๓	โครงการปรับปรุงถนน คสล. หมู่ที่ ๓ ต.หนองงูเหลือม อ.เมืองฯ เชื่อมต่อ หมู่ที่ ๓ ต.ทุ่งขวาง อ.กำแพงแสน	เพื่อให้ประชาชน ใน ม.๓ และพื้นที่ใกล้เคียงมีถนน สำหรับคมนาคม ได้อย่างสะดวก รวดเร็ว	กว้าง ๖ เมตร ยาว ๑,๕๐๐ เมตร หนา ๐.๒๐ เมตร	-	-	๙,๐๐๐,๐๐๐	-	-	จำนวน ประชากร ทั้งหมด ของพื้นที่ ม.๓ และ พื้นที่ ใกล้เคียง	ครัวเรือนที่มี ความสะดวก รวดเร็วร้อยละ ๑๕ ของครัวเรือน ทั้งหมดในเขต อบต. และใกล้ เคียง	กองช่าง/ อบต. หนองงูเหลือม	อบจ.นครปฐม
๑๔	โครงการก่อสร้างถนน คสล. หมู่ที่ ๔ ต.หนองงูเหลือม อ.เมืองฯ เชื่อมต่อถนน ดอนขุนวิเศษ ต.ห้วยหมอนทอง อ.กำแพงแสน	เพื่อให้ประชาชน ใน ม.๔ และพื้นที่ใกล้เคียงมีถนน สำหรับคมนาคม ได้อย่างสะดวก รวดเร็ว	กว้าง ๖ เมตร ยาว ๑,๕๐๐ เมตร หนา ๐.๒๐ เมตร	-	๙,๐๐๐,๐๐๐	-	-	-	จำนวน ประชากร ทั้งหมด ของพื้นที่ ม.๔ และ พื้นที่ ใกล้เคียง	ครัวเรือนที่มี ความสะดวก รวดเร็วร้อยละ ๑๕ ของครัวเรือน ทั้งหมดในเขต อบต. และใกล้ เคียง	กองช่าง/ อบต. หนองงูเหลือม	อบจ.นครปฐม

๖. ยุทธศาสตร์การพัฒนา ด้านการบริการสาธารณะ

๖.๒ แผนงาน อุทสาหกรรมและการโยธา

ที่	โครงการ	วัตถุประสงค์	เป้าหมาย (ผลผลิตของโครงการ)	งบประมาณ					ตัวชี้วัด (KPI)	ผลที่คาดว่าจะได้รับ	หน่วยงานที่ ขอประสาน	หน่วยงาน ที่รับผิดชอบ หลัก
				๒๕๖๑ (บาท)	๒๕๖๒ (บาท)	๒๕๖๓ (บาท)	๒๕๖๔ (บาท)	๒๕๖๕ (บาท)				
๑๕	โครงการก่อสร้างถนนลาดยางแอสฟัลท์ติกคอนกรีต เลียบคลองดิน ร๓ช. หมู่ที่ ๗ ต.โพรงมะเดื่อ เชื่อมต่อ หมู่ที่ ๙ ต.หนองปากโลง อ.เมืองฯ	เพื่อให้ประชาชนมีความปลอดภัยในการสัญจรไปมา	กว้าง ๖ เมตร ยาว ๖๐๐ เมตร หนา ๐.๐๕ เมตร	-	๒,๗๐๐,๐๐๐	๒,๗๐๐,๐๐๐	๒,๗๐๐,๐๐๐	๒,๗๐๐,๐๐๐	จำนวนประชากรที่ได้รับประโยชน์	ประชาชนมีความปลอดภัยในการสัญจรไปมามากยิ่งขึ้น	กองช่าง/ อบต.โพรงมะเดื่อ	อบจ.นครปฐม
๑๖	โครงการก่อสร้างถนนลาดยางแอสฟัลท์ติกคอนกรีต เลียบคลองดิน ร๓ช.จากหมู่ที่ ๗ ผ่าน หมู่ที่ ๑๖ ต.โพรงมะเดื่อ เชื่อมต่อ หมู่ที่ ๒ ต.หนองงูเหลือม อ.เมืองฯ	เพื่อให้ประชาชนมีความปลอดภัยในการสัญจรไปมา	กว้าง ๖ เมตร ยาว ๙๐๐ เมตร หนา ๐.๐๕ เมตร	-	๓,๒๔๐,๐๐๐	๓,๒๔๐,๐๐๐	๓,๒๔๐,๐๐๐	๓,๒๔๐,๐๐๐	จำนวนประชากรที่ได้รับประโยชน์	ประชาชนมีความปลอดภัยในการสัญจรไปมามากยิ่งขึ้น	กองช่าง/ อบต.โพรงมะเดื่อ	อบจ.นครปฐม
๑๗	โครงการก่อสร้างถนนลาดยางแอสฟัลท์ติกคอนกรีต ถนน หมู่ที่ ๑๗ ซอย ๓ จาก หมู่ที่ ๗ ต.โพรงมะเดื่อ เชื่อมต่อ หมู่ที่ ๘ ต.หนองปากโลง อ.เมืองฯ	เพื่อให้ประชาชนมีความปลอดภัยในการสัญจรไปมา	กว้าง ๖ เมตร ยาว ๑,๘๐๐ เมตร หนา ๐.๐๕ เมตร	๕,๔๐๐,๐๐๐	-	-	-	-	จำนวนประชากรที่ได้รับประโยชน์	ประชาชนมีความปลอดภัยในการสัญจรไปมามากยิ่งขึ้น	กองช่าง/ อบต.โพรงมะเดื่อ	อบจ.นครปฐม

๖. ยุทธศาสตร์การพัฒนา ด้านการบริการสาธารณะ

๖.๒ แผนงาน อุตสาหกรรมและการโยธา

ที่	โครงการ	วัตถุประสงค์	เป้าหมาย (ผลผลิตของโครงการ)	งบประมาณ					ตัวชี้วัด (KPI)	ผลที่คาดว่าจะได้รับ	หน่วยงานที่ ขอประสาน	หน่วยงาน ที่รับผิดชอบ หลัก
				๒๕๖๑ (บาท)	๒๕๖๒ (บาท)	๒๕๖๓ (บาท)	๒๕๖๔ (บาท)	๒๕๖๕ (บาท)				
๑๘	โครงการก่อสร้างถนนลาดยางแอสฟัลท์ติกคอนกรีต ถนนเลียบบคลองดินสระตาสังข์ จาก หมู่ที่ ๑๑ ต.โพรงมะเดื่อ เชื่อมต่อ หมู่ที่ ๒ ต.บ้านยาง อ.เมืองฯ	เพื่อให้ประชาชนมีความปลอดภัยในการสัญจรไปมา	กว้าง ๖ เมตร ยาว ๓,๐๐๐ เมตร หนา ๐.๐๕ เมตร	๙,๐๐๐,๐๐๐	-	-	-	-	จำนวนประชากรที่ได้รับประโยชน์	ประชาชนมีความปลอดภัยในการสัญจรไปมามากยิ่งขึ้น	กองช่าง/ อบต.โพรงมะเดื่อ	อบจ.นครปฐม
๑๙	โครงการก่อสร้างถนนลาดยางแอสฟัลท์ติกคอนกรีต บริเวณ หมู่ที่ ๑,๕,๖,๗,๘,๙ ต.ตาก้อง อ.เมืองฯ เชื่อมต่อ ต.ห้วยขวาง อ.กำแพงแสน	เพื่อพัฒนาศักยภาพและลักษณะทางกายภาพในด้านคมนาคม สาธารณูปโภคที่มีความจำเป็นต่อความต้องการของประชาชนในท้องถิ่น	กว้าง ๖ เมตร ยาว ๔,๑๐๐ เมตร	๑๐,๐๐๐,๐๐๐	-	-	-	-	ความยาวถนน	ประชาชนมีระบบสาธารณูปโภคและโครงสร้างพื้นฐานครบทุกชุมชนและเพียงพอต่อความต้องการของประชาชน	กองช่าง/ อบต.ตาก้อง	อบจ.นครปฐม

๖. ยุทธศาสตร์การพัฒนา ด้านการบริการสาธารณะ

๖.๒ แผนงาน อุตสาหกรรมและการโยธา

ที่	โครงการ	วัตถุประสงค์	เป้าหมาย (ผลผลิตของโครงการ)	งบประมาณ					ตัวชี้วัด (KPI)	ผลที่คาดว่าจะได้รับ	หน่วยงานที่ ขอประสาน	หน่วยงาน ที่รับผิดชอบ หลัก
				๒๕๖๑ (บาท)	๒๕๖๒ (บาท)	๒๕๖๓ (บาท)	๒๕๖๔ (บาท)	๒๕๖๕ (บาท)				
๒๐	โครงการก่อสร้างถนนลาดยางแอสฟัลท์ติกคอนกรีต บริเวณ หมู่ที่ ๑, ๙ (คลองชลประทาน ฝั่งบ้านผู้ใหญ่เด็ก กิ่งรักดีสุข) ต.ตาก้อง เชื่อมต่อ ต.มาบแค อ.เมืองฯ	เพื่อพัฒนาศักยภาพ และลักษณะทางกายภาพในด้านคมนาคม สาธารณูปโภค ที่มีความจำเป็นต่อความต้องการของประชาชนในท้องถิ่น	กว้าง ๖ เมตร ยาว ๑,๕๓๐ เมตร	-	-	๔,๖๐๐,๐๐๐	-	-	ความยาวถนน	ประชาชนมีระบบสาธารณูปโภค และโครงสร้างพื้นฐานครบทุกชุมชนและเพียงพอต่อความต้องการของประชาชน	กองช่าง/ อบต.ตาก้อง	อบจ.นครปฐม
๒๑	โครงการก่อสร้างถนนลาดยางแอสฟัลท์ติกคอนกรีต บริเวณ บ้านนายจรค์ พรดี (ซอยผลิเจริญผล) หมู่ที่ ๓ ต.ตาก้อง อ.เมืองฯ เชื่อมต่อ ต.ห้วยพระ อ.ดอนตูม	เพื่อให้ประชาชนผู้ใช้เส้นทางสัญจรไปมา ได้รับความสะดวกและปลอดภัยในการเดินทาง	กว้าง ๖ เมตร ยาว ๑,๐๐๐ เมตร	๔,๐๐๐,๐๐๐	-	-	-	-	ความยาวถนน	ประชาชนมีระบบสาธารณูปโภค และโครงสร้างพื้นฐานครบทุกชุมชนและเพียงพอต่อความต้องการของประชาชน	กองช่าง/ อบต.ตาก้อง	อบจ.นครปฐม

๖. ยุทธศาสตร์การพัฒนา ด้านการบริการสาธารณะ

๖.๒ แผนงาน อุทสาหกรรมและการโยธา

ที่	โครงการ	วัตถุประสงค์	เป้าหมาย (ผลผลิตของโครงการ)	งบประมาณ					ตัวชี้วัด (KPI)	ผลที่คาดว่าจะได้รับ	หน่วยงานที่ ขอประสาน	หน่วยงาน ที่รับผิดชอบ หลัก
				๒๕๖๑ (บาท)	๒๕๖๒ (บาท)	๒๕๖๓ (บาท)	๒๕๖๔ (บาท)	๒๕๖๕ (บาท)				
๒๒	โครงการรีไซเคิลถนนลาดยางแอสฟัลท์ติกคอนกรีต บริเวณบ้าน อบต.กฤติเดช อู่อินทร์ ริมบ่อดินชายทุ่งโกสำนัก หมู่ที่ ๓ ต.ตาก้อง อ.เมืองฯ เชื่อมต่อด.ห้วยขวาง อ.กำแพงแสน	เพื่อให้ประชาชนผู้ใช้เส้นทางสัญจรไปมา ได้รับความสะดวกและปลอดภัยในการเดินทาง	กว้าง ๖ เมตร ยาว ๕๐๐ เมตร	-	๒,๔๐๐,๐๐๐	-	-	-	ความยาวถนน	ประชาชนมีระบบสาธารณูปโภคและโครงสร้างพื้นฐานครบทุกชุมชนและเพียงพอต่อความต้องการของประชาชน	กองช่าง/ อบต.ตาก้อง	อบจ.นครปฐม
๒๓	โครงการก่อสร้างถนนลาดยางแอสฟัลท์ติกคอนกรีต บริเวณหมู่ที่ ๑๐ ต.ตาก้อง เชื่อมต่อด.มาบแค อ.เมืองฯ	เพื่อพัฒนาระบบคมนาคมขนส่งให้มีความสะดวกและปลอดภัยในการเดินทางสัญจร	กว้าง ๖ เมตร ยาว ๑,๓๐๐ เมตร	๓,๒๐๐,๐๐๐	-	-	-	-	ความยาวถนน	ประชาชนมีระบบสาธารณูปโภคและโครงสร้างพื้นฐานครบทุกชุมชนและเพียงพอต่อความต้องการของประชาชน	กองช่าง/ อบต.ตาก้อง	อบจ.นครปฐม

๖. ยุทธศาสตร์การพัฒนา ด้านการบริการสาธารณะ

๖.๒ แผนงาน อุทสากรรมและการโยธา

ที่	โครงการ	วัตถุประสงค์	เป้าหมาย (ผลผลิตของโครงการ)	งบประมาณ					ตัวชี้วัด (KPI)	ผลที่คาดว่าจะได้รับ	หน่วยงานที่ ขอประสาน	หน่วยงาน ที่รับผิดชอบ หลัก	
				๒๕๖๑ (บาท)	๒๕๖๒ (บาท)	๒๕๖๓ (บาท)	๒๕๖๔ (บาท)	๒๕๖๕ (บาท)					
๒๔	โครงการก่อสร้างถนน คสล. พร้อมวางท่อระบายน้ำ คสล. บริเวณตั้งแต่คั่นคลองชลประทาน เส้นตาก้อง - ทพหลวง หมู่ที่ ๙ ต.ตาก้อง อ.เมืองฯ ถึงบริเวณ ถนนลาดยางเส้นมาบแค - ตาก้อง - ห้วยขวาง	เพื่อพัฒนาระบบ คมนาคมขนส่ง ให้มีความสะดวก และปลอดภัยใน การเดินทางสัญจร	กว้าง ๖ เมตร ยาว ๕๐๐ เมตร พร้อมวางท่อระบาย น้ำ คสล. ขนาด Ø ๑.๐๐ เมตร จำนวน ๔๕๐ ท่อน และบ่อ พัก คสล. จำนวน ๔๐ ชุด	๕,๐๐๐,๐๐๐	-	-	-	-	-	ความยาว ถนน	ประชาชนมีระบบ สาธารณูปโภค และโครงสร้าง พื้นฐานครบทุก ชุมชนและเพียงพอต่อความ ต้องการของ ประชาชน	กองช่าง/ อบต.ตาก้อง	อบจ.นครปฐม
๒๕	โครงการก่อสร้างถนนลาดยาง แอสฟัลต์ติกคอนกรีต บริเวณ คลองชลประทาน หมู่ที่ ๙ ต.ตาก้อง ถึงเขตติดต่อ ต.มาบแค อ.เมืองฯ	เพื่อความสะดวก ในการสัญจรไปมา ของประชาชน	กว้าง ๖ เมตร ยาว ๕๐๐ เมตร	-	๒,๐๐๐,๐๐๐	-	-	-	-	ความยาว ถนน	ประชาชนมีระบบ สาธารณูปโภค และโครงสร้าง พื้นฐานครบทุก ชุมชนและเพียงพอต่อความ ต้องการของ ประชาชน	กองช่าง/ อบต.ตาก้อง	อบจ.นครปฐม

๖. ยุทธศาสตร์การพัฒนา ด้านการบริการสาธารณะ

๖.๒ แผนงาน อุทสาหกรรมและการโยธา

ที่	โครงการ	วัตถุประสงค์	เป้าหมาย (ผลผลิตของโครงการ)	งบประมาณ					ตัวชี้วัด (KPI)	ผลที่คาดว่าจะได้รับ	หน่วยงานที่ ขอประสาน	หน่วยงาน ที่รับผิดชอบ หลัก
				๒๕๖๑ (บาท)	๒๕๖๒ (บาท)	๒๕๖๓ (บาท)	๒๕๖๔ (บาท)	๒๕๖๕ (บาท)				
๒๖	โครงการเปิดถนนสาธารณะ และก่อสร้างถนนลาดยางแอสฟัลท์ ติกคอนกรีต บริเวณริมคลอง ธรรมชาติสะพาน หมู่ที่ ๑๐ ต.ตาก้อง เชื่อมต่อ ต.มาบแค อ.เมืองฯ	เพื่อให้ประชาชน ได้มีถนนสำหรับ ใช้ในการ คมนาคมได้อย่าง สะดวกรวดเร็ว	เปิดถนนสาธารณะ และก่อสร้างถนน ลาดยางแบบแอสฟัลท์ ติกคอนกรีต บริเวณ ริมคลองธรรมชาติ สะพาน ม.๑๐ ต.ตาก้อง เชื่อมต่อ ต.มาบแค อ.เมืองฯ ขนาดกว้าง ๖ เมตร ยาว ๕๐๐ เมตร	๒,๐๐๐,๐๐๐	-	-	-	-	ความยาว ถนน	ประชาชนได้รับ ความสะดวก รวดเร็วจากการ คมนาคม ระหว่างหมู่บ้าน	กองช่าง/ อบต.ตาก้อง	อบจ.นครปฐม
๒๗	โครงการปรับปรุงถนนลาดยาง แอสฟัลท์ติกคอนกรีต หมู่ที่ ๒ ต.ตาก้อง เชื่อมต่อ หมู่ที่ ๑ ต.มาบแค อ.เมืองฯ	เพื่อให้ประชาชน ตำบลตาก้องและ ตำบลใกล้เคียง ได้มีเส้นทาง คมนาคมที่สะดวก รวดเร็วและ ปลอดภัย	กว้าง ๖ เมตร ยาว ๖๔๐ เมตร	-	๒,๐๗๐,๐๐๐	๒,๐๗๐,๐๐๐	๒,๐๗๐,๐๐๐	๒,๐๗๐,๐๐๐	ความยาว ถนน	ประชาชนใน ตำบลตาก้อง และตำบลใกล้ เคียงได้ใช้ ประโยชน์ร่วมกัน ในการคมนาคม ที่สะดวกรวดเร็ว และปลอดภัย	กองช่าง/ อบต.ตาก้อง	อบจ.นครปฐม

๖. ยุทธศาสตร์การพัฒนา ด้านการบริการสาธารณะ

๖.๒ แผนงาน อุตสาหกรรมและการโยธา

ที่	โครงการ	วัตถุประสงค์	เป้าหมาย (ผลผลิตของโครงการ)	งบประมาณ					ตัวชี้วัด (KPI)	ผลที่คาดว่าจะได้รับ	หน่วยงานที่ ขอประสาน	หน่วยงาน ที่รับผิดชอบ หลัก
				๒๕๖๑ (บาท)	๒๕๖๒ (บาท)	๒๕๖๓ (บาท)	๒๕๖๔ (บาท)	๒๕๖๕ (บาท)				
๒๘	โครงการรีไซเคิลถนนลาดยางแอสฟัลท์ติกคอนกรีตบริเวณถนนทางหลวง ๓๗๕ สายนครปฐม - ดอนตูม เลียบคลองชลประทาน หมู่ที่ ๒ ต.ตาก้อง อ.เมืองฯ ถึงเขตติดต่อ ต.ห้วยขวาง อ.กำแพงแสน และเขตติดต่อ หมู่ที่ ๔ - หมู่ที่ ๕ ต.ตาก้อง อ.เมืองฯ	เพื่อให้ประชาชนในตำบลตาก้องและตำบลใกล้เคียงได้มีเส้นทางคมนาคมที่สะดวกรวดเร็วและปลอดภัย	กว้าง ๖ เมตร ยาว ๖,๐๐๐ เมตร	-	๑๘,๐๐๐,๐๐๐	๑๘,๐๐๐,๐๐๐	๑๘,๐๐๐,๐๐๐	๑๘,๐๐๐,๐๐๐	ความยาวถนน	ประชาชนในตำบลและตำบลใกล้เคียงได้ใช้ประโยชน์ร่วมกันในการคมนาคมที่สะดวกรวดเร็วและปลอดภัย	กองช่าง/ อบต.ตาก้อง	อบจ.นครปฐม
๒๙	โครงการปรับปรุงโอเวอร์เลย์ถนนลาดยางแอสฟัลท์ติกคอนกรีตบริเวณถนนทางหลวง ๓๗๕ สายนครปฐม - ดอนตูม หมู่ที่ ๒, หมู่ที่ ๓ ถึงประตูน้ำ หมู่ที่ ๔ ต.ตาก้อง อ.เมืองฯ	เพื่อให้ประชาชนในตำบลตาก้องและตำบลใกล้เคียงได้มีเส้นทางคมนาคมที่สะดวกรวดเร็วและปลอดภัย	กว้าง ๘ เมตร ยาว ๓,๒๐๐ เมตร	-	๑๐,๗๕๒,๐๐๐	๑๐,๗๕๒,๐๐๐	๑๐,๗๕๒,๐๐๐	๑๐,๗๕๒,๐๐๐	ความยาวถนน	ประชาชนในตำบลและตำบลใกล้เคียงได้ใช้ประโยชน์ร่วมกันในการคมนาคมที่สะดวกรวดเร็วและปลอดภัย	กองช่าง/ อบต.ตาก้อง	อบจ.นครปฐม

๖. ยุทธศาสตร์การพัฒนา ด้านการบริการสาธารณะ

๖.๒ แผนงาน อุตสาหกรรมและการโยธา

ที่	โครงการ	วัตถุประสงค์	เป้าหมาย (ผลผลิตของโครงการ)	งบประมาณ					ตัวชี้วัด (KPI)	ผลที่คาดว่าจะได้รับ	หน่วยงานที่ ขอประสาน	หน่วยงาน ที่รับผิดชอบ หลัก
				๒๕๖๑ (บาท)	๒๕๖๒ (บาท)	๒๕๖๓ (บาท)	๒๕๖๔ (บาท)	๒๕๖๕ (บาท)				
๓๐	โครงการก่อสร้างถนนลาดยาง แอสฟัลท์ติกคอนกรีต จุดเริ่มต้น โครงการบริเวณสามแยกศาลา ริมทาง หมู่ที่ ๓ ต.มาบแค จุดสิ้นสุดโครงการระหว่าง เขตติดต่อ ต.มาบแค อ.เมืองฯ และ ต.ดอนรวก อ.ดอนตูม	ราษฎรตำบล มาบแคและตำบล ข้างเคียงมีความ สะดวกสัญจร ไปมา	กว้าง ๖ เมตร ยาว ๑,๐๘๐ เมตร หนา ๐.๐๕ เมตร	๔,๕๓๖,๐๐๐	-	-	-	-	ถนนที่ มาตรฐาน จำนวน ๑ เส้น	เส้นทางการ คมนาคม สะดวกต่อการ สัญจรไปมา ของราษฎร ตำบลมาบแค และตำบล ข้างเคียง	กองช่าง/ ทต.มาบแค	อบจ.นครปฐม
๓๑	โครงการก่อสร้างถนนลาดยาง แอสฟัลท์ติกคอนกรีต สาย ม.๙ ต.มาบแค เชื่อมต่อ ต.นครปฐม , ต.ตาก้อง อ.เมืองฯ	ราษฎรตำบล มาบแคและตำบล ข้างเคียงมีความ สะดวกต่อการ สัญจรไปมา	กว้าง ๙ เมตร ยาว ๑,๐๐๐ เมตร หนา ๐.๐๕ เมตร หรือมีพื้นที่ไม่น้อยกว่า ๙,๐๐๐ ตารางเมตร พร้อมวางท่อขนาด Ø ๐.๖ เมตร พร้อมบ่อพักยาว ๒๐๐ เมตร	๖,๒๐๐,๐๐๐	๖,๒๐๐,๐๐๐	๖,๒๐๐,๐๐๐	๖,๒๐๐,๐๐๐	๖,๒๐๐,๐๐๐	ถนนที่ มาตรฐาน จำนวน ๑ เส้น	เส้นทางการ คมนาคม สะดวกต่อการ สัญจรไปมา ของราษฎร ต.มาบแคและ ตำบลข้างเคียง	กองช่าง/ ทต.มาบแค	อบจ.นครปฐม

๖. ยุทธศาสตร์การพัฒนา ด้านการบริการสาธารณะ

๖.๒ แผนงาน อุทสาหกรรมและการโยธา

ที่	โครงการ	วัตถุประสงค์	เป้าหมาย (ผลผลิตของโครงการ)	งบประมาณ					ตัวชี้วัด (KPI)	ผลที่คาดว่าจะได้รับ	หน่วยงานที่ ขอประสาน	หน่วยงาน ที่รับผิดชอบ หลัก
				๒๕๖๑ (บาท)	๒๕๖๒ (บาท)	๒๕๖๓ (บาท)	๒๕๖๔ (บาท)	๒๕๖๕ (บาท)				
๓๒	โครงการก่อสร้างถนนลาดยาง แอสฟัลท์ติกคอนกรีต สายหมู่ที่ ๓ ต.มาบแค อ.เมืองฯ จุดเริ่มต้น บริเวณประตูน้ำหลังวัดพะเนียงแตก จุดสิ้นสุด บริเวณที่ระบายลอด หมู่ที่ ๓ ต.มาบแค เขตติดต่อ ต.ทุ่งน้อย อ.เมืองฯ	ราษฎรตำบล มาบแคและตำบล ข้างเคียงมีความ สะดวกสัญจร ไปมา	กว้าง ๖ เมตร ยาว ๑,๑๕๘ เมตร หนา ๐.๐๕ เมตร มีพื้นที่ไม่น้อยกว่า ๖,๙๔๘ ตารางเมตร	๓,๕๐๐,๐๐๐	-	-	-	-	ถนนที่ มาตรฐาน จำนวน ๑ เส้น	เส้นทางการ คมนาคม สะดวกต่อการ สัญจรไปมา ของราษฎร ตำบลมาบแค และตำบล ข้างเคียง	กองช่าง/ ทต.มาบแค	อบจ.นครปฐม
๓๓	โครงการก่อสร้างถนนลาดยาง แอสฟัลท์ติกคอนกรีต สายหมู่ที่ ๔ และ หมู่ที่ ๑๑ ต.มาบแค จุดเริ่มต้นสามแยกวัดพะเนียงแตก จุดสิ้นสุดเขตติดต่อ ต.ตาก้อง อ.เมืองฯ	ราษฎรตำบล มาบแคและตำบล ข้างเคียงมีความ สะดวกสัญจร ไปมา	กว้าง ๖ เมตร ยาว ๒,๐๖๗ เมตร หนา ๐.๐๕ เมตร มีพื้นที่ไม่น้อยกว่า ๑๒,๔๐๒ ตารางเมตร	๖,๒๓๘,๒๐๖	-	-	-	-	ถนนที่ มาตรฐาน จำนวน ๑ เส้น	เส้นทางการ คมนาคม สะดวกต่อการ สัญจรไปมา ของราษฎร ตำบลมาบแค และตำบล ข้างเคียง	กองช่าง/ ทต.มาบแค	อบจ.นครปฐม

๖. ยุทธศาสตร์การพัฒนา ด้านการบริการสาธารณะ

๖.๒ แผนงาน อุตสาหกรรมและการโยธา

ที่	โครงการ	วัตถุประสงค์	เป้าหมาย (ผลผลิตของโครงการ)	งบประมาณ					ตัวชี้วัด (KPI)	ผลที่คาดว่าจะได้รับ	หน่วยงานที่ ขอประสาน	หน่วยงาน ที่รับผิดชอบ หลัก
				๒๕๖๑ (บาท)	๒๕๖๒ (บาท)	๒๕๖๓ (บาท)	๒๕๖๔ (บาท)	๒๕๖๕ (บาท)				
๓๔	โครงการปรับปรุงถนนลาดยาง แอสฟัลท์ติกคอนกรีต สายหมู่ที่ ๑ ต.มาบแค เชื่อมต่อ ต.ตาก้อง อ.เมืองฯ	ราษฎรตำบล มาบแคและตำบล ข้างเคียงมีความ สะดวกต่อการ สัญจรไป - มา	ขนาดพื้นที่ไม่น้อยกว่า ๗,๘๓๐ ตารางเมตร	๔,๒๕๐,๐๐๐	๔,๒๕๐,๐๐๐	๔,๒๕๐,๐๐๐	๔,๒๕๐,๐๐๐	๔,๒๕๐,๐๐๐	ถนนที่มี มาตรฐาน จำนวน ๑ เส้น	เส้นทางการ คมนาคม สะดวกต่อการ สัญจรไปมา ของราษฎร ตำบลมาบแค และตำบล ข้างเคียง	กองช่าง/ ทต.มาบแค	อบจ.นครปฐม
๓๕	โครงการปรับปรุงถนนลาดยาง แอสฟัลท์ติกคอนกรีต หมู่ที่ ๑ ต.มาบแค จุดเริ่มต้นสี่แยกโรงงาน อบกล้วยไม้จุดสิ้นสุดเขตตำบล ตาก้อง อ.เมืองฯ	ประชาชนตำบล มาบแคและตำบล ใกล้เคียงมีความ สะดวกต่อการ สัญจรไปมา	กว้าง ๖ เมตร ยาว ๗๑๐ เมตร หนา ๐.๐๕ เมตร	-	๑,๙๑๗,๐๐๐	๑,๙๑๗,๐๐๐	๑,๙๑๗,๐๐๐	๑,๙๑๗,๐๐๐	ถนนที่มี มาตรฐาน จำนวน ๑ เส้น	ประชาชนได้รับ การบริการ สาธารณะที่มี คุณภาพ	กองช่าง/ ทต.มาบแค	อบจ.นครปฐม

๖. ยุทธศาสตร์การพัฒนา ด้านการบริการสาธารณะ

๖.๒ แผนงาน อุทสาหกรรมและการโยธา

ที่	โครงการ	วัตถุประสงค์	เป้าหมาย (ผลผลิตของโครงการ)	งบประมาณ					ตัวชี้วัด (KPI)	ผลที่คาดว่าจะได้รับ	หน่วยงานที่ ขอประสาน	หน่วยงาน ที่รับผิดชอบ หลัก
				๒๕๖๑ (บาท)	๒๕๖๒ (บาท)	๒๕๖๓ (บาท)	๒๕๖๔ (บาท)	๒๕๖๕ (บาท)				
๓๖	โครงการปรับปรุงถนนลาดยาง แอสฟัลต์ติกคอนกรีต หมู่ที่ ๑๐ ต.มาบแค จุดเริ่มต้นถนนลาดยาง บ้านนางเยื้อง จิตสงบ จุดสิ้นสุด ประตูน้ำคลองชลประทาน	ประชาชนตำบล มาบแคและตำบล ใกล้เคียงมีความ สะดวกต่อการ สัญจรไปมา	กว้าง ๖ เมตร ยาว ๔๐๐ เมตร หนา ๐.๐๕ เมตร	-	๑,๐๘๐,๐๐๐	๑,๐๘๐,๐๐๐	๑,๐๘๐,๐๐๐	๑,๐๘๐,๐๐๐	ถนนที่มี มาตรฐาน จำนวน ๑ เส้น	ประชาชนได้รับ การบริการ สาธารณะที่มี คุณภาพ	กองช่าง/ ทต.มาบแค	อบจ.นครปฐม
๓๗	โครงการซ่อมแซมและขยายถนน แอสฟัลต์ติกคอนกรีต หมู่ที่ ๑๐ ต.มาบแค จุดเริ่มต้นบริเวณป้อม ตำรวจสายตรวจมาบแคถนนสาย ๓๗๕ จุดสิ้นสุดบริเวณประตูน้ำ คลองชลประทานเขตติดต่อ ตำบลทุ่งน้อย อ.เมืองฯ	เพื่อแก้ไขปัญหา ในการสัญจรไปมา ของประชาชน ตำบลมาบแคและ ตำบลใกล้เคียง	กว้าง ๖ เมตร ยาว ๑,๒๐๐ เมตร รวมพื้นที่ ๗,๒๐๐ ตารางเมตรและขยาย ผิวจราจรอีกข้างละ ๐.๕๐ เมตร ยาวรวม สองด้าน ๒,๓๗๐ เมตร	-	๑,๗๓๕,๐๐๐	๑,๗๓๕,๐๐๐	๑,๗๓๕,๐๐๐	๑,๗๓๕,๐๐๐	ถนนที่มี มาตรฐาน จำนวน ๑ เส้น	ประชาชนได้รับ การบริการ สาธารณะที่มี คุณภาพ	กองช่าง/ ทต.มาบแค	อบจ.นครปฐม

๖. ยุทธศาสตร์การพัฒนา ด้านการบริการสาธารณะ

๖.๒ แผนงาน อุตสาหกรรมและการโยธา

ที่	โครงการ	วัตถุประสงค์	เป้าหมาย (ผลผลิตของโครงการ)	งบประมาณ					ตัวชี้วัด (KPI)	ผลที่คาดว่าจะได้รับ	หน่วยงานที่ ขอประสาน	หน่วยงาน ที่รับผิดชอบ หลัก
				๒๕๖๑ (บาท)	๒๕๖๒ (บาท)	๒๕๖๓ (บาท)	๒๕๖๔ (บาท)	๒๕๖๕ (บาท)				
๓๘	โครงการซ่อมแซมและขยายถนน แอสฟัลต์ติกคอนกรีต หมู่ที่ ๙ ต.มาบแค จุดเริ่มต้นบริเวณถนน เขตติดต่อกับ ต.ตาก้อง ตรงข้าม ร้านใบตอง จุดสิ้นสุดบริเวณ ถนนลาดยางแอสฟัลต์ติก คอนกรีตเดิมบ้านนายเรืองดิษฐ์ เอี่ยมมาตุสร	เพื่อแก้ไขปัญหา ในการสัญจรไปมา ของประชาชน ตำบลมาบแคและ ตำบลใกล้เคียง	กว้าง ๖ เมตร ยาว ๙๘๐ เมตร รวมพื้นที่ ๕,๘๘๐ ตารางเมตรและขยาย ผิวจราจรอีกข้างละ ๐.๕๐ เมตร ยาวรวม สองด้าน ๑,๙๖๐ เมตร	-	๑,๔๑๗,๐๐๐	๑,๔๑๗,๐๐๐	๑,๔๑๗,๐๐๐	๑,๔๑๗,๐๐๐	ถนนที่มี มาตรฐาน จำนวน ๑ เส้น	ประชาชนได้รับ การบริการ สาธารณะที่มี คุณภาพ	กองช่าง/ ทต.มาบแค	อบจ.นครปฐม
๓๙	โครงการก่อสร้างถนน คสล. ถนนสายบ้านหัวไผ่ หมู่ที่ ๑๐ ต.บางแวม ถึง ต.สนามจันทร์ อ.เมืองฯ	เพื่อให้การสัญจร ไปมาระหว่าง ตำบลเป็นไปโดย สะดวก รวดเร็ว และปลอดภัย	กว้าง ๗ เมตร ยาว ๒,๑๑๕ เมตร หนา ๐.๑๕ เมตร พื้นที่ไม่น้อยกว่า ๑๔,๘๐๕ ตารางเมตร	-	๑๐,๓๖๓,๕๐๐	๑๐,๓๖๓,๕๐๐	๑๐,๓๖๓,๕๐๐	๑๐,๓๖๓,๕๐๐	อบต. มี ถนน สำหรับ คมนาคม ได้อย่าง สะดวก ร้อยละ ๗๐ ขึ้นไป	ประชาชนได้ รับความสะดวก ในการเดินทาง	กองช่าง/ อบต.บางแวม	อบจ.นครปฐม

๖. ยุทธศาสตร์การพัฒนา ด้านการบริการสาธารณะ

๖.๒ แผนงาน อุทสากรรมและการโยธา

ที่	โครงการ	วัตถุประสงค์	เป้าหมาย (ผลผลิตของโครงการ)	งบประมาณ					ตัวชี้วัด (KPI)	ผลที่คาดว่าจะได้รับ	หน่วยงานที่ ขอประสาน	หน่วยงาน ที่รับผิดชอบ หลัก
				๒๕๖๑ (บาท)	๒๕๖๒ (บาท)	๒๕๖๓ (บาท)	๒๕๖๔ (บาท)	๒๕๖๕ (บาท)				
๔๐	โครงการก่อสร้างถนน คสล. ถนนสายเลียบบคลองท่าผา-บางแก้ว (เส้นคลองปากแรด) หมู่ที่ ๗ ต.บางแถม ถึง ต.วังเย็น อ.เมืองฯ	เพื่อให้การสัญจร ไปมาระหว่าง ตำบลเป็นไปโดย สะดวก รวดเร็ว และปลอดภัย	กว้าง ๖ เมตร ยาว ๒,๐๒๕ เมตร หนา ๐.๑๕ เมตร พื้นที่ไม่น้อยกว่า ๑๒,๑๕๐ตารางเมตร	-	๘,๕๐๕,๐๐๐	๘,๕๐๕,๐๐๐	๘,๕๐๕,๐๐๐	๘,๕๐๕,๐๐๐	อบต. มี ถนน สำหรับ คมนาคม ได้อย่าง สะดวก ร้อยละ ๗๐ ขึ้นไป	ประชาชนได้ รับความสะดวก ในการเดินทาง	กองช่าง/ อบต.บางแถม	อบจ.นครปฐม
๔๑	โครงการก่อสร้างถนนลาดยาง แอสฟัลท์ติกคอนกรีต ถนนสาย เลียบบคลองชลประทานฝั่งซ้าย จุดเริ่มต้นหมู่บ้านมณฑาทิพย์ หมู่ที่ ๑๐ ต.บางแถม หลังวัดบางแถม หมู่ที่ ๖ ต.บางแถม อ.เมืองฯ	เพื่อให้การสัญจร ไปมาระหว่าง ตำบลเป็นไปโดย สะดวก รวดเร็ว และปลอดภัย	กว้าง ๘ เมตร ยาว ๖๗๘ เมตร หนา ๐.๑๕ เมตร พื้นที่ไม่น้อยกว่า ๕,๔๒๔ ตารางเมตร	๕,๔๒๔,๐๐๐	-	-	-	-	อบต. มี ถนน สำหรับ คมนาคม ได้อย่าง สะดวก ร้อยละ ๗๐ ขึ้นไป	ประชาชนได้ รับความสะดวก ในการเดินทาง	กองช่าง/ อบต.บางแถม	อบจ.นครปฐม

๖. ยุทธศาสตร์การพัฒนา ด้านการบริการสาธารณะ

๖.๒ แผนงาน อุทสาหกรรมและการโยธา

ที่	โครงการ	วัตถุประสงค์	เป้าหมาย (ผลผลิตของโครงการ)	งบประมาณ					ตัวชี้วัด (KPI)	ผลที่คาดว่าจะได้รับ	หน่วยงานที่ ขอประสาน	หน่วยงาน ที่รับผิดชอบ หลัก
				๒๕๖๑ (บาท)	๒๕๖๒ (บาท)	๒๕๖๓ (บาท)	๒๕๖๔ (บาท)	๒๕๖๕ (บาท)				
๔๒	โครงการปรับปรุงถนน คสล. สายเลียบบคลองท่าผาบางแก้ว หมู่ที่ ๗ ต.บางแถม เชื่อมต่อ ต.วังเย็น อ.เมืองฯ	เพื่อให้การสัญจรไปมาระหว่างตำบลเป็นไปด้วยความสะดวกและปลอดภัย	ขนาดพื้นที่ไม่น้อยกว่า ๕,๖๕๘ ตารางเมตร หนา ๐.๒๐ เมตร	๔,๙๐๕,๐๐๐	๔,๙๐๕,๐๐๐	๔,๙๐๕,๐๐๐	๔,๙๐๕,๐๐๐	๔,๙๐๕,๐๐๐	อบต.มีถนน สำหรับ คมนาคมได้ อย่างสะดวก ร้อยละ ๗๐ ขึ้นไป	ประชาชนได้รับ ความสะดวก ในการเดินทาง	กองช่าง/ อบต.บางแถม	อบจ.นครปฐม
๔๓	โครงการก่อสร้างถนน คสล. สายบ้านใหม่ หมู่ที่ ๘ ต.บางแถม เชื่อมต่อ ต.สนามจันทร์ อ.เมืองฯ	เพื่อให้การสัญจรไปมาระหว่างตำบลเป็นไปด้วยความสะดวกและปลอดภัย	กว้าง ๗ เมตร ยาว ๕๘๐ เมตร หนา ๐.๒๐ เมตร หรือมีพื้นที่ไม่น้อยกว่า ๔,๐๖๐ ตารางเมตร	๓,๔๕๑,๐๐๐	๓,๔๕๑,๐๐๐	๓,๔๕๑,๐๐๐	๓,๔๕๑,๐๐๐	๓,๔๕๑,๐๐๐	อบต.มีถนน สำหรับ คมนาคม ได้อย่าง สะดวก ร้อยละ ๗๐ ขึ้นไป	ประชาชนได้รับ ความสะดวก ในการเดินทาง	กองช่าง/ อบต.บางแถม	อบจ.นครปฐม
๔๔	โครงการปรับปรุงถนนลาดยาง แอสฟัลท์ติกคอนกรีต สายเพชรเกษม - ปอทราย หมู่ที่ ๗ ต.บางแถม เชื่อมต่อ ต.ลำพญา อ.เมืองฯ	เพื่อให้การสัญจรไปมาระหว่างตำบลเป็นไปด้วยความสะดวกและปลอดภัย	กว้าง ๖ - ๗ เมตร ยาว ๑,๒๔๗ เมตร หนา ๐.๐๕ เมตร หรือมีพื้นที่ไม่น้อยกว่า ๗,๔๘๒ ตารางเมตร	๒,๐๙๔,๙๖๐	๒,๐๙๔,๙๖๐	๒,๐๙๔,๙๖๐	๒,๐๙๔,๙๖๐	๒,๐๙๔,๙๖๐	อบต.มีถนน สำหรับ คมนาคม ได้อย่าง สะดวก ร้อยละ ๗๐ ขึ้นไป	ประชาชนได้รับ ความสะดวก ในการเดินทาง	กองช่าง/ อบต.บางแถม	อบจ.นครปฐม

๖. ยุทธศาสตร์การพัฒนา ด้านการบริการสาธารณะ

๖.๒ แผนงาน อุทสาหกรรมและการโยธา

ที่	โครงการ	วัตถุประสงค์	เป้าหมาย (ผลผลิตของโครงการ)	งบประมาณ					ตัวชี้วัด (KPI)	ผลที่คาดว่าจะได้รับ	หน่วยงานที่ ขอประสาน	หน่วยงาน ที่รับผิดชอบ หลัก
				๒๕๖๑ (บาท)	๒๕๖๒ (บาท)	๒๕๖๓ (บาท)	๒๕๖๔ (บาท)	๒๕๖๕ (บาท)				
๔๕	โครงการปรับปรุงถนนลาดยาง แอสฟัลท์ติกคอนกรีต สายบ้านไร่ถั่ว หมู่ที่ ๗ ต.บางแฉม เชื่อมต่อ ต.ลำพญา อ.เมืองฯ	เพื่อให้การสัญจร ไปมาระหว่าง ตำบลเป็นไปด้วย ความสะดวกและ ปลอดภัย	กว้าง ๖ เมตร ยาว ๑,๒๐๕ เมตร หนา ๐.๐๕ เมตร หรือมีพื้นที่ไม่น้อยกว่า ๗,๒๓๐ ตารางเมตร	๒,๐๒๔,๐๐๐	๒,๐๒๔,๐๐๐	๒,๐๒๔,๐๐๐	๒,๐๒๔,๐๐๐	๒,๐๒๔,๐๐๐	อบต.มีถน สำหรับ คมนาคมได้ อย่างสะดวก ร้อยละ ๗๐ ขึ้นไป	ประชาชนได้รับ ความสะดวก ในการเดินทาง	กองช่าง/ อบต.บางแฉม	อบจ.นครปฐม
๔๖	โครงการก่อสร้างถนน คสล. สายเสียบคลองยี่มบ้านลาด ปลาเค้า หมู่ที่ ๙ ต.บางแฉม เชื่อมต่อ ต.สนามจันทร์ อ.เมืองฯ	เพื่อให้การสัญจร ไปมาระหว่าง ตำบลเป็นไปด้วย ความสะดวกและ ปลอดภัย	กว้าง ๖ เมตร ยาว ๒,๒๐๐ เมตร หนา ๐.๑๕ เมตร หรือมีพื้นที่ไม่น้อยกว่า ๑๓,๒๐๐ ตารางเมตร	๙,๙๐๐,๐๐๐	๙,๙๐๐,๐๐๐	๙,๙๐๐,๐๐๐	๙,๙๐๐,๐๐๐	๙,๙๐๐,๐๐๐	อบต.มีถน สำหรับ คมนาคมได้ อย่างสะดวก ร้อยละ ๗๐ ขึ้นไป	ประชาชนได้รับ ความสะดวก ในการเดินทาง	กองช่าง/ อบต.บางแฉม	อบจ.นครปฐม
๔๗	โครงการปรับปรุงถนนลาดยาง แอสฟัลท์ติกคอนกรีต สายบ้านบางคู หมู่ที่ ๒ ต.บางแฉม เชื่อมต่อ ต.ถนนขาด อ.เมืองฯ	เพื่อให้การสัญจร ไปมาระหว่าง ตำบลเป็นไปด้วย ความสะดวกและ ปลอดภัย	กว้าง ๗ เมตร ยาว ๑,๓๖๐ เมตร หนา ๐.๐๕ เมตร หรือมีพื้นที่ไม่น้อยกว่า ๙,๕๒๐ ตารางเมตร	๒,๖๖๕,๖๐๐	๒,๖๖๕,๖๐๐	๒,๖๖๕,๖๐๐	๒,๖๖๕,๖๐๐	๒,๖๖๕,๖๐๐	อบต.มีถน สำหรับ คมนาคมได้ อย่างสะดวก ร้อยละ ๗๐ ขึ้นไป	ประชาชนได้รับ ความสะดวก ในการเดินทาง	กองช่าง/ อบต.บางแฉม	อบจ.นครปฐม

๖. ยุทธศาสตร์การพัฒนา ด้านการบริการสาธารณะ

๖.๒ แผนงาน อุตสาหกรรมและการโยธา

ที่	โครงการ	วัตถุประสงค์	เป้าหมาย (ผลผลิตของโครงการ)	งบประมาณ					ตัวชี้วัด (KPI)	ผลที่คาดว่าจะได้รับ	หน่วยงานที่ ขอประสาน	หน่วยงาน ที่รับผิดชอบ หลัก
				๒๕๖๑ (บาท)	๒๕๖๒ (บาท)	๒๕๖๓ (บาท)	๒๕๖๔ (บาท)	๒๕๖๕ (บาท)				
๔๘	โครงการก่อสร้างถนนลาดยาง แอสฟัลต์ติกคอนกรีต สายเลียบลองชลประทาน ฝั่งซ้าย หมู่ที่ ๙ ต.บางแหม เชื่อมต่อ ต.วังเย็น อ.เมืองฯ	เพื่อความสะดวก ปลอดภัยในการ เดินทาง	กว้าง ๘ เมตร ยาว ๑,๗๐๐ เมตร หนา ๐.๑๕ เมตร หรือมีพื้นที่ไม่น้อย กว่า ๑๓,๖๐๐ ตารางเมตร	-	๖,๘๒๖,๐๐๐	๖,๘๒๖,๐๐๐	๖,๘๒๖,๐๐๐	๖,๘๒๖,๐๐๐	ประชาชน ได้รับความ สะดวก ร้อยละ ๗๐	ประชาชนได้รับ ความสะดวก ในการเดินทาง	กองช่าง/ อบต.บางแหม	อบจ.นครปฐม
๔๙	โครงการก่อสร้างถนนผิวจราจร หินคลุก หมู่ที่ ๙ ต.บางแหม เชื่อมต่อ ต.สนามจันทร์ อ.เมืองฯ	เพื่อความสะดวก ปลอดภัยในการ เดินทาง	กว้าง ๗ เมตร ยาว ๑,๐๐๐ เมตร หนา ๐.๑๕ เมตร พื้นผิวจราจรรวม ๗,๐๐๐ ตารางเมตร	-	๔,๔๒๒,๐๐๐	๔,๔๒๒,๐๐๐	๔,๔๒๒,๐๐๐	๔,๔๒๒,๐๐๐	ประชาชน ได้รับความ สะดวก ร้อยละ ๗๐	ประชาชนได้รับ ความสะดวก ในการเดินทาง	กองช่าง/ อบต.บางแหม	อบจ.นครปฐม
๕๐	โครงการก่อสร้างถนนผิวจราจร หินคลุก หมู่ที่ ๖ ต.บางแหม บริเวณเลียบลองชลประทาน เชื่อมต่อ ต.ถนนขาด อ.เมืองฯ	เพื่อความสะดวก ปลอดภัยในการ เดินทาง	กว้าง ๗ เมตร ยาว ๖๗๔ เมตร หนา ๐.๑๕ เมตร พื้นผิวจราจรรวม ๔,๗๑๘ ตารางเมตร	-	๒,๙๗๙,๐๐๐	๒,๙๗๙,๐๐๐	๒,๙๗๙,๐๐๐	๒,๙๗๙,๐๐๐	ประชาชน ได้รับความ สะดวก ร้อยละ ๗๐	ประชาชนได้รับ ความสะดวก ในการเดินทาง	กองช่าง/ อบต.บางแหม	อบจ.นครปฐม

๖. ยุทธศาสตร์การพัฒนา ด้านการบริการสาธารณะ

๖.๒ แผนงาน อุตสาหกรรมและการโยธา

ที่	โครงการ	วัตถุประสงค์	เป้าหมาย (ผลผลิตของโครงการ)	งบประมาณ					ตัวชี้วัด (KPI)	ผลที่คาดว่าจะได้รับ	หน่วยงานที่ ขอประสาน	หน่วยงาน ที่รับผิดชอบ หลัก
				๒๕๖๑ (บาท)	๒๕๖๒ (บาท)	๒๕๖๓ (บาท)	๒๕๖๔ (บาท)	๒๕๖๕ (บาท)				
๕๑	โครงการก่อสร้างถนนลาดยางแอสฟัลท์ติกคอนกรีต ถนนเลียบบคลองรางจิก ฝั่งขวา หมู่ที่ ๒ ต.หนองปากโลง เชื่อมต่อ ต.โพรงมะเดื่อ อ.เมืองฯ	เพื่อให้ประชาชน ต.หนองปากโลง และตำบลใกล้เคียง มีถนนสำหรับใช้ในการคมนาคม สะดวกปลอดภัย ตลอดจนขนส่ง ผลผลิตได้รวดเร็ว	กว้าง ๖ เมตร ยาว ๑,๕๐๐ เมตร หนา ๐.๑๕ เมตร พื้นที่ไม่น้อยกว่า ๙,๐๐๐ ตารางเมตร หินคลุกไหล่ทาง ข้างละ ๐.๒๕ เมตร	๗,๑๖๕,๐๐๐	๗,๑๖๕,๐๐๐	๗,๑๖๕,๐๐๐	๗,๑๖๕,๐๐๐	๗,๑๖๕,๐๐๐	จำนวนระยะทางในการก่อสร้าง	ประชาชนใน ต.หนองปากโลง และตำบลใกล้เคียงได้รับความสะดวกและปลอดภัยในการใช้ถนนที่ได้มาตรฐาน	กองช่าง/อบต.หนองปากโลง	อบจ.นครปฐม
๕๒	โครงการก่อสร้างถนนลาดยางแอสฟัลท์ติกคอนกรีต ขอยวัดป่าปฐมชัย หมู่ที่ ๓ ต.หนองปากโลง เชื่อมต่อ ต.โพรงมะเดื่อ อ.เมืองฯ	เพื่อให้ประชาชน ต.หนองปากโลง และตำบลใกล้เคียง มีถนนสำหรับใช้ในการคมนาคม สะดวกปลอดภัย ตลอดจนขนส่ง ผลผลิตได้รวดเร็ว	กว้าง ๖ เมตร ยาว ๕๕๐ เมตร	๑,๓๒๐,๐๐๐	๑,๓๒๐,๐๐๐	๑,๓๒๐,๐๐๐	๑,๓๒๐,๐๐๐	๑,๓๒๐,๐๐๐	จำนวนระยะทางในการก่อสร้าง	ประชาชนใน ต.หนองปากโลง และตำบลใกล้เคียงได้รับความสะดวกและปลอดภัยในการใช้ถนนที่ได้มาตรฐาน	กองช่าง/อบต.หนองปากโลง	อบจ.นครปฐม

๖. ยุทธศาสตร์การพัฒนา ด้านการบริการสาธารณะ

๖.๒ แผนงาน อุตสาหกรรมและการโยธา

ที่	โครงการ	วัตถุประสงค์	เป้าหมาย (ผลผลิตของโครงการ)	งบประมาณ					ตัวชี้วัด (KPI)	ผลที่คาดว่าจะได้รับ	หน่วยงานที่ ขอประสาน	หน่วยงาน ที่รับผิดชอบ หลัก
				๒๕๖๑ (บาท)	๒๕๖๒ (บาท)	๒๕๖๓ (บาท)	๒๕๖๔ (บาท)	๒๕๖๕ (บาท)				
๕๓	โครงการก่อสร้างถนน คสล. สายเลียบบคลองชลประทาน ๘ ขวา ๕ ซ้าย ต.หนองปากโลง แยกต้นโพธิ์ หมู่ที่ ๗ ต.หนองปากโลง เชื่อมต่อ สี่แยกหมู่ที่ ๒ ต.หนองปากโลง เชื่อมต่อ ต.วังตะกูด อ.เมืองฯ	เพื่อให้ประชาชน ต.หนองปากโลง และตำบลใกล้เคียง มีถนนสำหรับใช้ในการคมนาคม สะดวกปลอดภัย ตลอดจนขนส่ง ผลผลิตได้รวดเร็ว	กว้าง ๖ เมตร ยาว ๑,๔๑๐ เมตร หนา ๐.๑๕ เมตร พื้นที่ไม่น้อยกว่า ๘,๔๖๐ ตารางเมตร หินคลุกไหล่ทาง ข้างละ ๐.๒๕ เมตร	๖,๗๓๕,๐๐๐	๖,๗๓๕,๐๐๐	๖,๗๓๕,๐๐๐	๖,๗๓๕,๐๐๐	๖,๗๓๕,๐๐๐	จำนวน ระยะทาง ในการ ก่อสร้าง	ประชาชนใน ต.หนองปากโลง และตำบลใกล้เคียงได้รับความ สะดวกและ ปลอดภัยในการ ใช้ถนนที่ได้ มาตรฐาน	กองช่าง/ อบต. หนองปากโลง	อบจ.นครปฐม
๕๔	โครงการปรับปรุงถนนลาดยาง แอสฟัลท์ติกคอนกรีต ซอยทัพยายท้าว ๓ หมู่ที่ ๙ ต.หนองปากโลง เชื่อมถนน ทัพยายท้าว - บ้านยาง ต.โพรงมะเดื่อ อ.เมืองฯ (ทางหลวงชลบทนครปฐม ๓๐๑๑)	เพื่อให้ประชาชน ต.หนองปากโลง และตำบลใกล้เคียง มีถนนสำหรับใช้ในการคมนาคม สะดวกปลอดภัย ตลอดจนขนส่ง ผลผลิตได้รวดเร็ว	กว้าง ๖ เมตร ยาว ๒๓๐ เมตร	๕๕๒,๐๐๐	๕๕๒,๐๐๐	๕๕๒,๐๐๐	๕๕๒,๐๐๐	๕๕๒,๐๐๐	จำนวน ระยะทาง ในการ ก่อสร้าง	ประชาชนใน ต.หนองปากโลง และตำบลใกล้เคียงได้รับความ สะดวกและ ปลอดภัยในการ ใช้ถนนที่ได้ มาตรฐาน	กองช่าง/ อบต. หนองปากโลง	อบจ.นครปฐม

๖. ยุทธศาสตร์การพัฒนา ด้านการบริการสาธารณะ

๖.๒ แผนงาน อุตสาหกรรมและการโยธา

ที่	โครงการ	วัตถุประสงค์	เป้าหมาย (ผลผลิตของโครงการ)	งบประมาณ					ตัวชี้วัด (KPI)	ผลที่คาดว่าจะได้รับ	หน่วยงานที่ ขอประสาน	หน่วยงาน ที่รับผิดชอบ หลัก
				๒๕๖๑ (บาท)	๒๕๖๒ (บาท)	๒๕๖๓ (บาท)	๒๕๖๔ (บาท)	๒๕๖๕ (บาท)				
๕๕	โครงการก่อสร้างถนน คสล. สายเลียบบางรถไฟบ้านกระดี่เดียว หมู่ที่ ๖ ต.หนองปากโลง เชื่อมต่อบ้านหัวทุ่ง ต.โพรงมะเดื่อ อ.เมืองฯ	เพื่อให้ประชาชน ต.หนองปากโลง และตำบลใกล้เคียง มีถนนสำหรับใช้ในการคมนาคม สะดวกปลอดภัย ตลอดจนขนส่ง ผลผลิตได้รวดเร็ว	กว้าง ๖ เมตร ยาว ๑,๓๗๐ เมตร	๑๑,๓๒๘,๐๐๐	๑๑,๓๒๘,๐๐๐	๑๑,๓๒๘,๐๐๐	๑๑,๓๒๘,๐๐๐	๑๑,๓๒๘,๐๐๐	จำนวน ระยะทาง ในการ ก่อสร้าง	ประชาชนใน ต.หนองปากโลง และตำบลใกล้เคียงได้รับความ สะดวกและ ปลอดภัยในการ ใช้ถนนที่ได้ มาตรฐาน	กองช่าง/ อบต. หนองปากโลง	อบจ.นครปฐม
๕๖	โครงการก่อสร้างถนน คสล. เริ่มบริเวณสามแยกหน้าบ้าน นางอืด แม่นเล็ค หมู่ที่ ๑๐ ต.หนองปากโลง เชื่อมต่อ ถนนทัพยายท้าว - บ้านยาง เชื่อม ต.โพรงมะเดื่อ อ.เมืองฯ (ทางหลวงชลบทนครปฐม ๓๐๑๑)	เพื่อให้ประชาชน ต.หนองปากโลง และตำบลใกล้เคียง มีถนนสำหรับใช้ในการคมนาคม สะดวกปลอดภัย ตลอดจนขนส่ง ผลผลิตได้รวดเร็ว	กว้าง ๖ เมตร ยาว ๑,๑๑๐ เมตร	๕,๓๒๘,๐๐๐	๕,๓๒๘,๐๐๐	๕,๓๒๘,๐๐๐	๕,๓๒๘,๐๐๐	๕,๓๒๘,๐๐๐	จำนวน ระยะทาง ในการ ก่อสร้าง	ประชาชนใน ต.หนองปากโลง และตำบลใกล้เคียงได้รับความ สะดวกและ ปลอดภัยในการ ใช้ถนนที่ได้ มาตรฐาน	กองช่าง/ อบต. หนองปากโลง	อบจ.นครปฐม

๖. ยุทธศาสตร์การพัฒนา ด้านการบริการสาธารณะ

๖.๒ แผนงาน อุตสาหกรรมและการโยธา

ที่	โครงการ	วัตถุประสงค์	เป้าหมาย (ผลผลิตของโครงการ)	งบประมาณ					ตัวชี้วัด (KPI)	ผลที่คาดว่าจะได้รับ	หน่วยงานที่ ขอประสาน	หน่วยงาน ที่รับผิดชอบ หลัก
				๒๕๖๑ (บาท)	๒๕๖๒ (บาท)	๒๕๖๓ (บาท)	๒๕๖๔ (บาท)	๒๕๖๕ (บาท)				
๕๗	โครงการปรับปรุงถนนลาดยางแอสฟัลท์ติกคอนกรีต เริ่มจากถนนกระดี่เดียว - กิโลเมตรที่ ๖,๔,๓,๒,๑ ต.หนองปากโลง เชื่อมต่อ ต.วังตะกุก และ ต.ลำพญา อ.เมืองฯ	เพื่อให้ประชาชน ต.หนองปากโลง และตำบลใกล้เคียง มีถนนสำหรับใช้ในการคมนาคม สะดวกปลอดภัย ตลอดจนขนส่ง ผลผลิตได้รวดเร็ว	กว้าง ๖ เมตร ยาว ๔,๑๐๐ เมตร	๑๑,๕๒๐,๐๐๐	๑๑,๕๒๐,๐๐๐	๑๑,๕๒๐,๐๐๐	๑๑,๕๒๐,๐๐๐	๑๑,๕๒๐,๐๐๐	จำนวนระยะทางในการก่อสร้าง	ประชาชนใน ต.หนองปากโลง และตำบลใกล้เคียงได้รับความสะดวกและปลอดภัยในการใช้ถนนที่ได้มาตรฐาน	กองช่าง/อบต.หนองปากโลง	อบจ.นครปฐม
๕๘	โครงการปรับปรุงถนนลาดยางแอสฟัลท์ติกคอนกรีต สายบ้านดอนประดู่ - บ้านไร่ หมู่ที่ ๑ ต.หนองปากโลง เชื่อมต่อ ต.โพรงมะเดื่อ อ.เมืองฯ	เพื่อให้ประชาชน ต.หนองปากโลง และตำบลใกล้เคียง มีถนนสำหรับใช้ในการคมนาคม สะดวกปลอดภัย ตลอดจนขนส่ง ผลผลิตได้รวดเร็ว	กว้าง ๖ เมตร ยาว ๙๒๐ เมตร	๒,๒๐๘,๐๐๐	๒,๒๐๘,๐๐๐	๒,๒๐๘,๐๐๐	๒,๒๐๘,๐๐๐	๒,๒๐๘,๐๐๐	จำนวนระยะทางในการก่อสร้าง	ประชาชนใน ต.หนองปากโลง และตำบลใกล้เคียงได้รับความสะดวกและปลอดภัยในการใช้ถนนที่ได้มาตรฐาน	กองช่าง/อบต.หนองปากโลง	อบจ.นครปฐม

๖. ยุทธศาสตร์การพัฒนา ด้านการบริการสาธารณะ

๖.๒ แผนงาน อุทสาหกรรมและการโยธา

ที่	โครงการ	วัตถุประสงค์	เป้าหมาย (ผลผลิตของโครงการ)	งบประมาณ					ตัวชี้วัด (KPI)	ผลที่คาดว่าจะได้รับ	หน่วยงานที่ ขอประสาน	หน่วยงาน ที่รับผิดชอบ หลัก
				๒๕๖๑ (บาท)	๒๕๖๒ (บาท)	๒๕๖๓ (บาท)	๒๕๖๔ (บาท)	๒๕๖๕ (บาท)				
๕๙	โครงการปรับปรุงถนนลาดยาง แอสฟัลต์ติกคอนกรีต สายบ้านดอนประดู่ - บ้านทัพ ยายท้าว ต.หนองปากโลง เชื่อมต่อ ต.โพรงมะเดื่อ อ.เมืองฯ	เพื่อให้ประชาชน ต.หนองปากโลง และตำบลใกล้เคียง มีถนนสำหรับใช้ใน การคมนาคม สะดวกปลอดภัย ตลอดจนขนส่ง ผลผลิตได้รวดเร็ว	กว้าง ๖ เมตร ยาว ๔,๐๐๐ เมตร	๙,๖๐๐,๐๐๐	๙,๖๐๐,๐๐๐	๙,๖๐๐,๐๐๐	๙,๖๐๐,๐๐๐	๙,๖๐๐,๐๐๐	จำนวน ระยะทาง ในการ ก่อสร้าง	ประชาชนใน ต.หนองปากโลง และตำบลใกล้เคียง ได้รับความ สะดวกและ ปลอดภัยในการ ใช้ถนนที่ได้ มาตรฐาน	กองช่าง/ อบต. หนองปากโลง	อบจ.นครปฐม
๖๐	โครงการก่อสร้างถนนลาดยาง แอสฟัลต์ติกคอนกรีต หมู่ที่ ๘ ต.หนองปากโลง เชื่อมต่อ ต.โพรงมะเดื่อ อ.เมืองฯ	เพื่อให้ประชาชน ต.หนองปากโลง และตำบลใกล้เคียง มีถนนสำหรับ ใช้ในการคมนาคม สะดวกปลอดภัย ตลอดจนขนส่ง ผลผลิตได้รวดเร็ว	กว้าง ๖ เมตร ยาว ๖๐๐ เมตร หนา ๐.๐๕ เมตร พื้นที่ผิวจราจรไม่น้อย กว่า ๓,๖๐๐ ตร.ม.	๓,๐๐๐,๐๐๐	๓,๐๐๐,๐๐๐	๓,๐๐๐,๐๐๐	๓,๐๐๐,๐๐๐	๓,๐๐๐,๐๐๐	จำนวน ระยะทาง ในการ ก่อสร้าง	ประชาชนมี ความพึงพอใจ ในการรับความ สะดวกและ ความปลอดภัย ในการใช้ถนนที่ ได้มาตรฐาน	กองช่าง/ อบต. หนองปากโลง	อบจ.นครปฐม

๖. ยุทธศาสตร์การพัฒนา ด้านการบริการสาธารณะ

๖.๒ แผนงาน อุทสาหกรรมและการโยธา

ที่	โครงการ	วัตถุประสงค์	เป้าหมาย (ผลผลิตของโครงการ)	งบประมาณ					ตัวชี้วัด (KPI)	ผลที่คาดว่าจะได้รับ	หน่วยงานที่ ขอประสาน	หน่วยงาน ที่รับผิดชอบ หลัก
				๒๕๖๑ (บาท)	๒๕๖๒ (บาท)	๒๕๖๓ (บาท)	๒๕๖๔ (บาท)	๒๕๖๕ (บาท)				
๖๑	โครงการก่อสร้างถนนลาดยาง แอสฟัลต์ติกคอนกรีต หมู่ที่ ๒, ๓ ต.หนองปากโลง เชื่อมต่อ ต.โพรงมะเดื่อ อ.เมืองฯ	เพื่อให้ประชาชน ต.หนองปากโลง และตำบลใกล้เคียง มีถนนสำหรับ ใช้ในการคมนาคม สะดวกปลอดภัย ตลอดจนขนส่ง ผลผลิตได้รวดเร็ว	กว้าง ๖ เมตร ยาว ๘๕๐ เมตร หนา ๐.๐๕ เมตร พื้นที่ผิวจราจรไม่น้อย กว่า ๕,๑๐๐ ตร.ม. ช่วงที่ ๑ กว้าง ๖ ม. ยาว ๓๐๐ ม. หนา ๐.๐๕ ม. ช่วงที่ ๒ กว้าง ๖ ม. ยาว ๕๕๐ ม. หนา ๐.๐๕ ม.	๔,๕๐๐,๐๐๐	๔,๕๐๐,๐๐๐	๔,๕๐๐,๐๐๐	๔,๕๐๐,๐๐๐	๔,๕๐๐,๐๐๐	จำนวน ระยะทาง ในการ ก่อสร้าง	ประชาชนมี ความพึงพอใจ ในการรับความ สะดวกและ ความปลอดภัย ในการใช้ถนนที่ ได้มาตรฐาน	กองช่าง/ อบต. หนองปากโลง	อบจ.นครปฐม
๖๒	โครงการปรับปรุงถนน คสล. (เดิม)โดยการปรับระดับผิวทาง เดิมด้วยการเสริมวัสดุผสม แอสฟัลต์ติกคอนกรีต หมู่ที่ ๒,๗ ต.หนองปากโลง เชื่อมต่อ ต.วังตะกู อ.เมืองฯ	เพื่อให้ประชาชน ต.หนองปากโลง และตำบลใกล้เคียง มีถนนสำหรับ ใช้ในการคมนาคม สะดวกปลอดภัย ตลอดจนขนส่ง ผลผลิตได้รวดเร็ว	กว้าง ๖ เมตร ยาว ๑,๘๐๐ เมตร หนา ๐.๐๕ เมตร พื้นที่ผิวจราจรไม่น้อย กว่า ๑๐,๘๐๐ ตร.ม.	๘,๖๔๐,๐๐๐	๘,๖๔๐,๐๐๐	๘,๖๔๐,๐๐๐	๘,๖๔๐,๐๐๐	๘,๖๔๐,๐๐๐	จำนวน ระยะทาง ในการ ก่อสร้าง	ประชาชนมี ความพึงพอใจ ในการรับความ สะดวกและ ความปลอดภัย ในการใช้ถนนที่ ได้มาตรฐาน	กองช่าง/ อบต. หนองปากโลง	อบจ.นครปฐม

๖. ยุทธศาสตร์การพัฒนา ด้านการบริการสาธารณะ

๖.๒ แผนงาน อุทสาหกรรมและการโยธา

ที่	โครงการ	วัตถุประสงค์	เป้าหมาย (ผลผลิตของโครงการ)	งบประมาณ					ตัวชี้วัด (KPI)	ผลที่คาดว่าจะได้รับ	หน่วยงานที่ ขอประสาน	หน่วยงาน ที่รับผิดชอบ หลัก
				๒๕๖๑ (บาท)	๒๕๖๒ (บาท)	๒๕๖๓ (บาท)	๒๕๖๔ (บาท)	๒๕๖๕ (บาท)				
๖๓	โครงการก่อสร้างถนนลาดยางแอสฟัลท์ติกคอนกรีต หมู่ที่ ๑ ต.หนองปากโลง เชื่อมต่อกับ ต.วังตะกู อ.เมืองฯ	เพื่อให้ประชาชน ต.หนองปากโลง และตำบลใกล้เคียงมีถนนสำหรับใช้ในการคมนาคม สะดวกปลอดภัยตลอดจนขนส่งผลผลิตได้รวดเร็ว	กว้าง ๖ เมตร ยาว ๗๐๐ เมตร หนา ๐.๐๕ เมตร พื้นที่ผิวจราจรไม่น้อยกว่า ๔,๒๐๐ ตร.ม.	๓,๔๐๐,๐๐๐	๓,๔๐๐,๐๐๐	๓,๔๐๐,๐๐๐	๓,๔๐๐,๐๐๐	๓,๔๐๐,๐๐๐	จำนวนระยะทางในการก่อสร้าง	ประชาชนมีความพึงพอใจในการรับความสะดวกและความปลอดภัยในการใช้ถนนที่ได้มาตรฐาน	กองช่าง/อบต.หนองปากโลง	อบจ.นครปฐม
๖๔	โครงการก่อสร้างถนนลาดยางแอสฟัลท์ติกคอนกรีต หมู่ที่ ๑๐ ต.หนองปากโลง เชื่อมต่อระหว่างตำบลทัพหลวง อ.เมืองฯ	เพื่อให้ประชาชนในตำบลหนองปากโลงและตำบลใกล้เคียงมีถนนสำหรับใช้ในการคมนาคม สะดวกปลอดภัยตลอดจนขนส่งผลผลิตได้รวดเร็ว	กว้าง ๖ เมตร ยาว ๔๓๐ เมตร หนา ๐.๐๕ เมตร	-	๑,๒๙๐,๐๐๐	๑,๒๙๐,๐๐๐	๑,๒๙๐,๐๐๐	๑,๒๙๐,๐๐๐	จำนวนระยะทางในการก่อสร้าง	ประชาชนมีความพึงพอใจในการรับความสะดวกและความปลอดภัยในการใช้ถนนที่ได้มาตรฐาน	กองช่าง/อบต.หนองปากโลง	อบจ.นครปฐม

๖. ยุทธศาสตร์การพัฒนา ด้านการบริการสาธารณะ

๖.๒ แผนงาน อุทสาหกรรมและการโยธา

ที่	โครงการ	วัตถุประสงค์	เป้าหมาย (ผลผลิตของโครงการ)	งบประมาณ					ตัวชี้วัด (KPI)	ผลที่คาดว่าจะได้รับ	หน่วยงานที่ ขอประสาน	หน่วยงาน ที่รับผิดชอบ หลัก
				๒๕๖๑ (บาท)	๒๕๖๒ (บาท)	๒๕๖๓ (บาท)	๒๕๖๔ (บาท)	๒๕๖๕ (บาท)				
๖๕	โครงการก่อสร้างถนนลาดยางแอสฟัลท์ติกคอนกรีต หมู่ที่ ๑ ถึงสะพานคอกม้า ต.สามควายเผือก อ.เมืองฯ เชื่อมต่อ ต.แหลมบัว อ.นครชัยศรี	เพื่อให้ประชาชนใช้เป็นารเชื่อมกับถนนสายหลักในการขนส่ง ผลผลิตทางการเกษตรเข้าสู่ตัวจังหวัดได้สะดวก รวดเร็วและปลอดภัย	กว้าง ๖ เมตร ยาว ๑,๐๑๕ เมตร หนา ๐.๐๕ เมตร พื้นที่ไม่น้อยกว่า ๖,๐๙๐ ตารางเมตร	๔,๗๖๗,๐๐๐	๔,๗๖๗,๐๐๐	๔,๗๖๗,๐๐๐	๔,๗๖๗,๐๐๐	๔,๗๖๗,๐๐๐	จำนวนระยะทางในการก่อสร้าง	ประชาชนตำบลสามควายเผือก ตำบลใกล้เคียง และอำเภอใกล้เคียงมีถนนใช้ในการสัญจรขนส่งสินค้า การเกษตรได้ สะดวกรวดเร็ว	กองช่าง/อบต.สามควายเผือก	อบจ.นครปฐม
๖๖	โครงการก่อสร้างถนนลาดยางแอสฟัลท์ติกคอนกรีต สายสามควายเผือก - แหลมบัว หมู่ที่ ๘ ต.สามควายเผือก อ.เมืองฯ เชื่อมต่อ ต.แหลมบัว อ.นครชัยศรี	เพื่อให้ประชาชนใช้เป็นารเชื่อมกับถนนสายหลักในการขนส่ง ผลผลิตทางการเกษตรเข้าสู่ตัวจังหวัดได้สะดวก รวดเร็วและปลอดภัย	กว้าง ๖ เมตร ยาว ๘๖๐ เมตร หนา ๐.๐๕ เมตร พื้นที่ไม่น้อยกว่า ๕,๑๖๐ ตารางเมตร	๒,๘๓๘,๐๐๐	๒,๘๓๘,๐๐๐	๒,๘๓๘,๐๐๐	๒,๘๓๘,๐๐๐	๒,๘๓๘,๐๐๐	จำนวนระยะทางในการก่อสร้าง	ประชาชนตำบลสามควายเผือก ตำบลใกล้เคียง และอำเภอใกล้เคียงมีถนนใช้ในการสัญจรขนส่งสินค้า การเกษตรได้ สะดวกรวดเร็ว	กองช่าง/อบต.สามควายเผือก	อบจ.นครปฐม

๖. ยุทธศาสตร์การพัฒนา ด้านการบริการสาธารณะ

๖.๒ แผนงาน อุตสาหกรรมและการโยธา

ที่	โครงการ	วัตถุประสงค์	เป้าหมาย (ผลผลิตของโครงการ)	งบประมาณ					ตัวชี้วัด (KPI)	ผลที่คาดว่าจะได้รับ	หน่วยงานที่ ขอประสาน	หน่วยงาน ที่รับผิดชอบ หลัก
				๒๕๖๑ (บาท)	๒๕๖๒ (บาท)	๒๕๖๓ (บาท)	๒๕๖๔ (บาท)	๒๕๖๕ (บาท)				
๖๗	โครงการก่อสร้างถนนลาดยางแอสฟัลท์ติกคอนกรีต สายเลียบลองชลประทาน ๑๐ ขวา ๕ ซ้าย หมู่ที่ ๕ ต.สามควายเผือก เชื่อมต่อ ต.ทุ่งน้อย อ.เมืองฯ และ ต.ดอนรวก อ.ดอนตูม	เพื่อให้ประชาชนใช้เป็นการเชื่อมกับถนนสายหลักในการขนส่ง ผลผลิตทางการเกษตรเข้าสู่ตัวจังหวัดได้สะดวก รวดเร็วและปลอดภัย	กว้าง ๖ เมตร ยาว ๒,๑๐๐ เมตร หนา ๐.๐๕ เมตร พื้นที่ไม่น้อยกว่า ๑๒,๖๐๐ ตารางเมตร	๖,๙๓๐,๐๐๐	๖,๙๓๐,๐๐๐	๖,๙๓๐,๐๐๐	๖,๙๓๐,๐๐๐	๖,๙๓๐,๐๐๐	จำนวนระยะทางในการก่อสร้าง	ประชาชนตำบลสามควายเผือก ตำบลใกล้เคียง และอำเภอใกล้เคียงมีถนนใช้ในการสัญจรขนส่งสินค้า การเกษตรได้ สะดวกรวดเร็ว	กองช่าง/อบต.สามควายเผือก	อบจ.นครปฐม
๖๘	โครงการปรับปรุงถนนลาดยางแอสฟัลท์ติกคอนกรีต สายสามควายเผือก - ทุ่งน้อย หมู่ที่ ๔, ๕ บริเวณพื้นที่ หมู่ที่ ๔, ๕ สายสามควายเผือก ต.สามควายเผือก เชื่อมต่อ ต.ทุ่งน้อย อ.เมืองฯ และ ต.ดอนรวก อ.ดอนตูม	เพื่อให้ประชาชนใช้เป็นถนนสายหลักในการขนส่ง ผลผลิตทางการเกษตรเข้าสู่ตัวจังหวัดได้สะดวก รวดเร็ว และปลอดภัย	กว้าง ๖ เมตร ระยะทางยาว ๑,๕๙๐ เมตร หนา ๐.๐๕ เมตร มีพื้นที่ไม่น้อยกว่า ๙,๕๔๐ ตารางเมตร พร้อมขยายไหล่ทาง หนา ๐.๑๕ เมตร หรือมีพื้นที่เทคอนกรีตไม่น้อยกว่า ๒,๓๘๕ ตารางเมตร	๕,๔๘๕,๕๐๐	๕,๔๘๕,๕๐๐	๕,๔๘๕,๕๐๐	๕,๔๘๕,๕๐๐	๕,๔๘๕,๕๐๐	จำนวนระยะทางในการก่อสร้าง	ประชาชนมีถนนใช้ในการสัญจรขนส่งสินค้า การเกษตรได้สะดวก รวดเร็ว ปลอดภัยและพืชผลทางการเกษตร ไม่เสียหายได้ ราคาดีและได้คุณภาพในการเข้าสู่จังหวัดฯ	กองช่าง/อบต.สามควายเผือก	อบจ.นครปฐม

๖. ยุทธศาสตร์การพัฒนา ด้านการบริการสาธารณะ

๖.๒ แผนงาน อุทสาหกรรมและการโยธา

ที่	โครงการ	วัตถุประสงค์	เป้าหมาย (ผลผลิตของโครงการ)	งบประมาณ					ตัวชี้วัด (KPI)	ผลที่คาดว่าจะได้รับ	หน่วยงานที่ ขอประสาน	หน่วยงาน ที่รับผิดชอบ หลัก
				๒๕๖๑ (บาท)	๒๕๖๒ (บาท)	๒๕๖๓ (บาท)	๒๕๖๔ (บาท)	๒๕๖๕ (บาท)				
๖๙	โครงการปรับปรุงถนนลาดยาง แอสฟัลท์ติกคอนกรีต สายสามควายเผือก หนองบัว หนองอ้อ - ท่าเฉลิม หมู่ที่ ๒ ต.สามควายเผือก เชื่อมต่อ ต.แหลมบัว อ.นครชัยศรี	เพื่อให้ประชาชน ใช้เป็นการเชื่อม กับถนนสายหลัก ในการขนส่ง ผลผลิตทางการ เกษตรเข้าสู่ตัว จังหวัดได้สะดวก รวดเร็วและ ปลอดภัย	กว้าง ๖ เมตร ยาว ๒,๖๓๐ เมตร พื้นที่ไม่น้อยกว่า ๑๕,๗๘๐ ตารางเมตร	๖,๓๑๒,๐๐๐	-	-	-	-	จำนวน ระยะทาง ในการ ก่อสร้าง	ประชาชนตำบล สามควายเผือก ตำบลใกล้เคียง และอำเภอ ใกล้เคียงมีถนน ใช้ในการสัญจร ขนส่งสินค้า การเกษตรได้ สะดวกรวดเร็ว	กองช่าง/ อบต. สามควายเผือก	อบจ.นครปฐม
๗๐	โครงการปรับปรุงถนนลาดยาง แอสฟัลท์ติกคอนกรีต สายสามควายเผือก แหลมบัว - นครชัยศรี หมู่ที่ ๘ ต.สามควายเผือก อ.เมืองฯ เชื่อมต่อ ต.แหลมบัว อ.นครชัยศรี	เพื่อให้ประชาชน ใช้เป็นการเชื่อม กับถนนสายหลัก ในการขนส่ง ผลผลิตทางการ เกษตรเข้าสู่ตัว จังหวัดได้สะดวก รวดเร็วและ ปลอดภัย	กว้าง ๖ เมตร ยาว ๔๗๐ เมตร พื้นที่ไม่น้อยกว่า ๒,๘๒๐ ตารางเมตร	๑,๑๒๘,๐๐๐	-	-	-	-	จำนวน ระยะทาง ในการ ก่อสร้าง	ประชาชนตำบล สามควายเผือก ตำบลใกล้เคียง และอำเภอ ใกล้เคียงมีถนน ใช้ในการสัญจร ขนส่งสินค้า การเกษตรได้ สะดวกรวดเร็ว	กองช่าง/ อบต. สามควายเผือก	อบจ.นครปฐม

๖. ยุทธศาสตร์การพัฒนา ด้านการบริการสาธารณะ

๖.๒ แผนงาน อุทสากรรมและการโยธา

ที่	โครงการ	วัตถุประสงค์	เป้าหมาย (ผลผลิตของโครงการ)	งบประมาณ					ตัวชี้วัด (KPI)	ผลที่คาดว่าจะได้รับ	หน่วยงานที่ ขอประสาน	หน่วยงาน ที่รับผิดชอบ หลัก
				๒๕๖๑ (บาท)	๒๕๖๒ (บาท)	๒๕๖๓ (บาท)	๒๕๖๔ (บาท)	๒๕๖๕ (บาท)				
๗๑	โครงการก่อสร้างถนน คสล. สายหมู่ที่ ๔ ต.สามควายเผือก เชื่อมต่อ หมู่ที่ ๓ ต.ธรรมศาลา และหมู่ที่ ๓ ต.ทุ่งน้อย อ.เมืองฯ	เพื่อให้ประชาชน ใช้เป็นการเชื่อม กับถนนสายหลัก ในการขนส่ง ผลผลิตทางการ เกษตรเข้าสู่ตัว จังหวัดได้สะดวก รวดเร็วและ ปลอดภัย	กว้าง ๖ เมตร ยาว ๑๗๕ เมตร หนา ๐.๑๕ เมตร พร้อมกำแพงกันดิน ยาว ๗๕ เมตร	๑,๕๙๗,๕๐๐	-	-	-	-	จำนวน ระยะทาง ในการ ก่อสร้าง	ประชาชนตำบล สามควายเผือก ตำบลใกล้เคียง และอำเภอ ใกล้เคียงมีถนน ใช้ในการสัญจร ขนส่งสินค้า การเกษตรได้ สะดวกรวดเร็ว	กองช่าง/ อบต. สามควายเผือก	อบจ.นครปฐม
๗๒	โครงการก่อสร้างถนนลาดยาง แอสฟัลท์ติกคอนกรีต สายเลียบบคลอง ๑๐ ขวา ๕ ซ้าย ฝั่งขวาหมู่ที่ ๓ ต.สามควายเผือก อ.เมืองฯ เชื่อมต่อ ต.ศิระทอง อ.นครชัยศรี	เพื่อให้ประชาชน ใช้เป็นการเชื่อม กับถนนสายหลัก ในการขนส่ง ผลผลิตทางการ เกษตรเข้าสู่ตัว จังหวัดได้สะดวก รวดเร็วและ ปลอดภัย	กว้าง ๖ เมตร ยาว ๕๐๐ เมตร หนา ๐.๑๕ เมตร พื้นที่ไม่น้อยกว่า ๓,๐๐๐ ตารางเมตร	๒,๒๘๐,๐๐๐	-	-	-	-	จำนวน ระยะทาง ในการ ก่อสร้าง	ประชาชนตำบล สามควายเผือก ตำบลใกล้เคียง และอำเภอ ใกล้เคียงมีถนน ใช้ในการสัญจร ขนส่งสินค้า การเกษตรได้ สะดวกรวดเร็ว	กองช่าง/ อบต. สามควายเผือก	อบจ.นครปฐม

๖. ยุทธศาสตร์การพัฒนา ด้านการบริการสาธารณะ

๖.๒ แผนงาน อุทสาหกรรมและการโยธา

ที่	โครงการ	วัตถุประสงค์	เป้าหมาย (ผลผลิตของโครงการ)	งบประมาณ					ตัวชี้วัด (KPI)	ผลที่คาดว่าจะได้รับ	หน่วยงานที่ ขอประสาน	หน่วยงาน ที่รับผิดชอบ หลัก
				๒๕๖๑ (บาท)	๒๕๖๒ (บาท)	๒๕๖๓ (บาท)	๒๕๖๔ (บาท)	๒๕๖๕ (บาท)				
๗๓	โครงการก่อสร้างถนนลาดยาง แอสฟัลต์ติกคอนกรีต หมู่ที่ ๕ ต.สามควายเผือก อ.เมืองฯ เชื่อมต่อ ต.ดอนรวก อ.ดอนตูม	เพื่อให้ประชาชน ใช้เป็นถนนสาย หลักในการขนส่ง ผลผลิตทางการ เกษตรเข้าสู่ตัว จังหวัดได้สะดวก รวดเร็ว และ ปลอดภัย	กว้าง ๖ เมตร ระยะทางยาว ๔๑๕ เมตร หนา ๐.๐๕ เมตร มีพื้นที่ไม่น้อยกว่า ๒,๔๙๐ ตารางเมตร	๑,๒๔๕,๐๐๐	๑,๒๔๕,๐๐๐	๑,๒๔๕,๐๐๐	๑,๒๔๕,๐๐๐	๑,๒๔๕,๐๐๐	จำนวน ระยะทาง ในการ ก่อสร้าง	ประชาชน ตำบลสามควาย เผือกและตำบล ใกล้เคียงและ อำเภอใกล้เคียง มีการสัญจรและ การขนส่งสินค้า อย่างสะดวก รวดเร็วและ ปลอดภัย	กองช่าง/ อบต. สามควายเผือก	อบจ.นครปฐม
๗๔	โครงการปรับปรุงถนนลาดยาง แอสฟัลต์ติกคอนกรีต สายสามควายเผือก - หุ่น้อย เชื่อมต่อ ต.หุ่น้อย อ.เมืองฯ	เพื่อให้ประชาชน ใช้เป็นถนนสาย หลักในการขนส่ง ผลผลิตทางการ เกษตรเข้าสู่ตัว จังหวัดได้สะดวก รวดเร็วและ ปลอดภัย	กว้าง ๘ เมตร ยาว ๑,๖๐๐ เมตร พื้นที่ผิวจราจร ๑๒,๘๐๐ ตารางเมตร หนา ๐.๐๕ เมตร	-	๖,๑๖๔,๐๐๐	๖,๑๖๔,๐๐๐	๖,๑๖๔,๐๐๐	-	๑ เส้นทาง	ประชาชนตำบล สามควายเผือก ตำบลใกล้เคียง และอำเภอใกล้ เคียงมีการสัญจร และการขนส่ง สินค้าอย่าง สะดวก รวดเร็ว และปลอดภัย	กองช่าง/ อบต. สามควายเผือก	อบจ.นครปฐม

๖. ยุทธศาสตร์การพัฒนา ด้านการบริการสาธารณะ

๖.๒ แผนงาน อุตสาหกรรมและการโยธา

ที่	โครงการ	วัตถุประสงค์	เป้าหมาย (ผลผลิตของโครงการ)	งบประมาณ					ตัวชี้วัด (KPI)	ผลที่คาดว่าจะได้รับ	หน่วยงานที่ ขอประสาน	หน่วยงาน ที่รับผิดชอบ หลัก
				๒๕๖๑ (บาท)	๒๕๖๒ (บาท)	๒๕๖๓ (บาท)	๒๕๖๔ (บาท)	๒๕๖๕ (บาท)				
๗๕	โครงการก่อสร้างถนนลาดยางแอสฟัลท์ติกคอนกรีต ถนนสายบ้านยาง - ท้ายยวท้าว หมู่ที่ ๓, ๔, ๘, ๙ ต.บ้านยาง เชื่อมต่อ หมู่ที่ ๙ ต.หนองงูเหลือม อ.เมืองฯ	เพื่อให้ประชาชนเดินทางสัญจรไปมาสะดวกและปลอดภัยมากขึ้น	กว้าง ๘ เมตร ยาว ๓,๔๐๐ เมตร	-	๑๕,๖๖๐,๐๐๐	๑๕,๖๖๐,๐๐๐	๑๕,๖๖๐,๐๐๐	๑๕,๖๖๐,๐๐๐	ประชาชน ร้อยละ ๙๐ เดินทางสะดวก	ประชาชนเดินทางสัญจรไปมาสะดวกและปลอดภัย	กองช่าง/อบต.บ้านยาง	อบจ.นครปฐม
๗๖	โครงการก่อสร้างถนนลาดยางแอสฟัลท์ติกคอนกรีต จากสามแยก ซ.เกษตรบ้านยาง หมู่ที่ ๔, ๗ ต.บ้านยาง เชื่อมต่อ ต.หนองงูเหลือม อ.เมืองฯ	เพื่อให้ประชาชนเดินทางสัญจรไปมาสะดวกและปลอดภัยมากขึ้น	กว้าง ๘ เมตร ยาว ๓,๘๔๐ เมตร	-	๑๗,๘๑๗,๖๐๐	๑๗,๘๑๗,๖๐๐	๑๗,๘๑๗,๖๐๐	๑๗,๘๑๗,๖๐๐	ประชาชน ร้อยละ ๙๐ เดินทางสะดวก	ประชาชนเดินทางสัญจรไปมาสะดวกและปลอดภัย	กองช่าง/อบต.บ้านยาง	อบจ.นครปฐม
๗๗	โครงการก่อสร้างถนนลาดยางแอสฟัลท์ติกคอนกรีต จากหน้าวัดบ้านยาง ม.๓ ถึงร้านล้างอัดฉีด หมู่ที่ ๒ ต.บ้านยาง เชื่อมต่อ หมู่ที่ ๔ ต.โพรงมะเดื่อ อ.เมืองฯ	เพื่อให้ประชาชนใช้สัญจรไปมาได้สะดวก	กว้าง ๘ เมตร ยาว ๕,๗๗๐ เมตร	๒๖,๗๗๒,๘๐๐	-	-	-	-	จำนวน ระยะทาง	ประชาชนได้รับความสะดวกและปลอดภัยในการคมนาคม	กองช่าง/อบต.บ้านยาง	อบจ.นครปฐม

๖. ยุทธศาสตร์การพัฒนา ด้านการบริการสาธารณะ

๖.๒ แผนงาน อุตสาหกรรมและการโยธา

ที่	โครงการ	วัตถุประสงค์	เป้าหมาย (ผลผลิตของโครงการ)	งบประมาณ					ตัวชี้วัด (KPI)	ผลที่คาดว่าจะได้รับ	หน่วยงานที่ ขอประสาน	หน่วยงาน ที่รับผิดชอบ หลัก
				๒๕๖๑ (บาท)	๒๕๖๒ (บาท)	๒๕๖๓ (บาท)	๒๕๖๔ (บาท)	๒๕๖๕ (บาท)				
๗๘	โครงการก่อสร้างถนนลาดยางแอสฟัลท์ติกคอนกรีต จากบ้านหนองไม้แดง หมู่ที่ ๒ ต.บ้านยาง เชื่อมต่อ หมู่ที่ ๔,๑๑ ต.โพรงมะเดื่อ อ.เมืองฯ	เพื่อให้ประชาชนเดินทางสัญจรไปมาสะดวกและปลอดภัยมากขึ้น	กว้าง ๗.๕ เมตร ยาว ๑,๗๖๐ เมตร	-	๗,๖๕๖,๐๐๐	๗,๖๕๖,๐๐๐	๗,๖๕๖,๐๐๐	๗,๖๕๖,๐๐๐	ประชาชนร้อยละ ๙๐ เดินทางสะดวก	ประชาชนเดินทางสัญจรไปมาสะดวกและปลอดภัย	กองช่าง/อบต.บ้านยาง	อบจ.นครปฐม
๗๙	โครงการก่อสร้างถนนลาดยางแอสฟัลท์ติกคอนกรีต บริเวณถนนเลียบริมทางรถไฟ หมู่ที่ ๖,๗ ต.บ้านยาง เชื่อมต่อ หมู่ที่ ๙ ต.หนองงูเหลือม อ.เมืองฯ	เพื่อให้ประชาชนเดินทางสัญจรไปมาสะดวกและปลอดภัยมากขึ้น	กว้าง ๖ เมตร ยาว ๓,๐๐๐ เมตร	-	๑๑,๗๐๐,๐๐๐	๑๑,๗๐๐,๐๐๐	๑๑,๗๐๐,๐๐๐	๑๑,๗๐๐,๐๐๐	ประชาชนร้อยละ ๙๐ เดินทางสะดวก	ประชาชนเดินทางสัญจรไปมาสะดวกและปลอดภัย	กองช่าง/อบต.บ้านยาง	อบจ.นครปฐม
๘๐	โครงการก่อสร้างทำน้ำ คสล. พร้อมเชื่อมป้องกันตลิ่งริมคลองท่าผาบางแก้วบริเวณหน้าวัดบ้านยาง หมู่ที่ ๓ ต.บ้านยาง อ.เมืองฯ	เพื่อให้ประชาชนได้ใช้ทำน้ำอย่างสะดวกปลอดภัย ปรับปรุงภูมิทัศน์ให้สวยงาม	กว้าง ๒ เมตร ยาว ๖ เมตร เชื้อนระยะทางยาว ๑๕๐ เมตร	๑,๙๔๐,๐๐๐	-	-	-	-	จำนวนระยะทาง	- ประชาชนได้รับความสะดวกและปลอดภัย - มีภูมิทัศน์ที่สวยงาม	กองช่าง/อบต.บ้านยาง	อบจ.นครปฐม

๖. ยุทธศาสตร์การพัฒนา ด้านการบริการสาธารณะ

๖.๒ แผนงาน อุทสาหกรรมและการโยธา

ที่	โครงการ	วัตถุประสงค์	เป้าหมาย (ผลผลิตของโครงการ)	งบประมาณ					ตัวชี้วัด (KPI)	ผลที่คาดว่าจะได้รับ	หน่วยงานที่ ขอประสาน	หน่วยงาน ที่รับผิดชอบ หลัก
				๒๕๖๑ (บาท)	๒๕๖๒ (บาท)	๒๕๖๓ (บาท)	๒๕๖๔ (บาท)	๒๕๖๕ (บาท)				
๘๑	โครงการปรับปรุงถนนลาดยาง แอสฟัลต์ติกคอนกรีต หมู่ที่ ๓, ๔, ๑๐ ต.บ้านยาง เชื่อมต่อ ต.โพรงมะเดื่อ อ.เมืองฯ	เพื่อให้ประชาชน เดินทางสัญจร ไปมาได้สะดวก มากขึ้น	กว้าง ๖ เมตร ยาว ๒,๔๐๐ เมตร หนา ๐.๑๕ เมตร หรือพื้นที่ไม่น้อยกว่า ๑๔,๔๐๐ ตารางเมตร	-	๙,๒๐๐,๐๐๐	๙,๒๐๐,๐๐๐	๙,๒๐๐,๐๐๐	๙,๒๐๐,๐๐๐	ประชาชน ร้อยละ ๙๐ เดินทาง สะดวก	ประชาชน เดินทางสัญจร ไปมาได้สะดวก และปลอดภัย	กองช่าง/ อบต.บ้านยาง	อบจ.นครปฐม
๘๒	โครงการขยายผิวจราจรแอสฟัลต์ ติกคอนกรีต บริเวณถนนทางเข้า กรมการสัตว์ทหารบก (ค่ายทอง ทิษายุ) หมู่ที่ ๑ และ หมู่ที่ ๓ ต.บ่อพลับ เชื่อมต่อเทศบาล นครนครปฐม อ.เมืองฯ	-เพื่อให้ประชาชน ได้รับความสะดวก ในการสัญจรไปมา - เพื่อประโยชน์ ในการแก้ไขปัญหา น้ำท่วมขัง	กว้าง ๑๓ เมตร ยาว ๔๓๔ เมตร หนา ๐.๑๕ เมตร หรือม่วงท้อ Ø ๑.๐๐ เมตร ระยะทาง ๑๙๕ เมตร พร้อมงานตีเส้นจราจร	๘,๖๑๕,๐๐๐	-	-	-	-	๗๐ %	ประชาชนได้รับ ความสะดวก และปลอดภัย ในการใช้รถใช้ ถนน ลดการ เกิดอุบัติเหตุ ประชาชนมี คุณภาพชีวิตที่ดี	กองช่าง/ ทต.บ่อพลับ	อบจ.นครปฐม

๖. ยุทธศาสตร์การพัฒนา ด้านการบริการสาธารณะ

๖.๒ แผนงาน อุทสากรรมและการโยธา

ที่	โครงการ	วัตถุประสงค์	เป้าหมาย (ผลผลิตของโครงการ)	งบประมาณ					ตัวชี้วัด (KPI)	ผลที่คาดว่าจะได้รับ	หน่วยงานที่ ขอประสาน	หน่วยงาน ที่รับผิดชอบ หลัก
				๒๕๖๑ (บาท)	๒๕๖๒ (บาท)	๒๕๖๓ (บาท)	๒๕๖๔ (บาท)	๒๕๖๕ (บาท)				
๘๓	โครงการก่อสร้างถนนลาดยางแอสฟัลท์ติกคอนกรีตพร้อมวางท่อระบายน้ำ คสล. บริเวณถนนถวิลประชาสามัคคี หมู่ที่ ๒ ต.บ่อพลับ ถึงสะพานเชื่อมต่อ ต.ทุ่งน้อย อ.เมืองฯ	-เพื่อให้ได้ถนนที่ได้มาตรฐาน -เพื่อให้ประชาชนได้รับความสะดวกและปลอดภัยในการสัญจรไปมา -เพื่อให้เส้นทางจราจรมีสภาพดีกว่าเดิมลดปัญหาน้ำท่วมขังพื้นถนน	กว้าง ๖ เมตร ยาว ๘๕๐ เมตร หนา ๐.๐๕ เมตร พร้อมวางท่อระบายน้ำ คสล. ขนาด Ø ๑ เมตร บ่อพัก ทุกระยะ ๑๐ เมตร	๔,๐๐๐,๐๐๐	๔,๐๐๐,๐๐๐	๔,๐๐๐,๐๐๐	๔,๐๐๐,๐๐๐	๔,๐๐๐,๐๐๐	๗๐%	ประชาชนมีถนนที่ดีในการคมนาคมได้อย่างสะดวกได้รับความปลอดภัยในการใช้รถใช้ถนนลดการเกิดอุบัติเหตุประชาชนมีคุณภาพชีวิตดีขึ้น	กองช่าง/ ทต.บ่อพลับ	อบจ.นครปฐม
๘๔	โครงการปรับปรุงถนนลาดยางแอสฟัลท์ติกคอนกรีตบริเวณถนนเลียบบคลอง ๙ ขวา ๕ ซ้าย จากโรงงานนุ่นถึงบ้านคุณจิตาภา หมู่ที่ ๘, ๙ ต.บ่อพลับ เชื่อมต่อเทศบาลนครนครปฐม อ.เมืองฯ	-เพื่อให้ประชาชนได้รับความสะดวกในการสัญจรไปมา -เพื่อประโยชน์ในการแก้ไขปัญหาน้ำท่วมขัง	กว้าง ๖ เมตร ยาว ๑,๔๓๐ เมตร หนา ๐.๐๕ เมตร	๑,๒๐๖,๐๐๐	-	-	-	-	๗๕ %	ประชาชนได้รับความสะดวกและปลอดภัยในการใช้รถใช้ถนน ลดการเกิดอุบัติเหตุประชาชนมีคุณภาพชีวิตที่ดี	กองช่าง/ ทต.บ่อพลับ	อบจ.นครปฐม

๖. ยุทธศาสตร์การพัฒนา ด้านการบริการสาธารณะ

๖.๒ แผนงาน อุทสากรรมและการโยธา

ที่	โครงการ	วัตถุประสงค์	เป้าหมาย (ผลผลิตของโครงการ)	งบประมาณ					ตัวชี้วัด (KPI)	ผลที่คาดว่าจะได้รับ	หน่วยงานที่ ขอประสาน	หน่วยงาน ที่รับผิดชอบ หลัก
				๒๕๖๑ (บาท)	๒๕๖๒ (บาท)	๒๕๖๓ (บาท)	๒๕๖๔ (บาท)	๒๕๖๕ (บาท)				
๘๕	โครงการปรับปรุงถนนลาดยาง แอสฟัลท์ติกคอนกรีต พร้อมวางท่อระบายน้ำ หมู่ที่ ๘ ต.บ่อพลับ แยกไฟลั่นข้างถึง แยกพวงสำลี เชื่อมต่อ ต.นครปฐม อ.เมืองฯ	เพื่อให้ประชาชนมี ถนนที่ได้มาตรฐาน สัญจรไปมาได้ สะดวกรวดเร็ว ปลอดภัย	กว้าง ๖ - ๘ เมตร ยาว ๑,๕๐๐ เมตร หนา ๐.๐๕ เมตร พร้อมวางท่อระบาย น้ำ คสล. ขนาด Ø ๑ เมตร	-	๘,๖๔๖,๒๐๐	๘,๖๔๖,๒๐๐	๘,๖๔๖,๒๐๐	๘,๖๔๖,๒๐๐	ความพึงพอใจของ ประชาชน มากกว่า ร้อยละ ๘๐	การคมนาคม และการขนส่ง ผลผลิตชุมชนสู่ ตลาดมีความ สะดวกและ รวดเร็ว	กองช่าง/ ทต.บ่อพลับ	อบจ.นครปฐม
๘๖	โครงการก่อสร้างถนนลาดยาง แอสฟัลท์ติกคอนกรีต พร้อมวางท่อระบายน้ำ ซอยเตี้ยเป้งคุน หมู่ที่ ๖ ต.บ่อพลับ เชื่อมต่อเขตเทศบาล ตำบลมาบแค อ.เมืองฯ	-เพื่อให้ได้ถนนที่ ได้มาตรฐาน -เพื่อให้ประชาชน ได้รับความ สะดวกในการ สัญจรไปมา -เพื่อให้เส้นทาง การจราจรมีสภาพ ดีกว่าเดิมลดปัญหา น้ำท่วมขังพื้นถนน	กว้าง ๖ เมตร ยาว ๓๐๐ เมตร หนา ๐.๐๕ เมตร พร้อมวางท่อระบาย น้ำ คสล. ขนาด Ø ๐.๐๘ เมตร บ่อพัก ทุกระยะ ๑๐ เมตร	๒,๔๐๐,๐๐๐	๒,๔๐๐,๐๐๐	๒,๔๐๐,๐๐๐	๒,๔๐๐,๐๐๐	๒,๔๐๐,๐๐๐	๗๐%	-เพิ่มประสิทธิภาพในการส่งน้ำ ช่วยเหลือพื้นที่ การเกษตรใน ฤดูฝนและการ เพาะปลูกพืชใน ฤดูแล้งทำให้ คุณภาพชีวิตและ สภาพเศรษฐกิจ ดีขึ้น	กองช่าง/ ทต.บ่อพลับ	อบจ.นครปฐม

๖. ยุทธศาสตร์การพัฒนา ด้านการบริการสาธารณะ

๖.๒ แผนงาน อุทสาหกรรมและการโยธา

ที่	โครงการ	วัตถุประสงค์	เป้าหมาย (ผลผลิตของโครงการ)	งบประมาณ					ตัวชี้วัด (KPI)	ผลที่คาดว่าจะได้รับ	หน่วยงานที่ ขอประสาน	หน่วยงาน ที่รับผิดชอบ หลัก
				๒๕๖๑ (บาท)	๒๕๖๒ (บาท)	๒๕๖๓ (บาท)	๒๕๖๔ (บาท)	๒๕๖๕ (บาท)				
๘๗	โครงการขยายถนน คสล. บริเวณแยกวงเวียนริมคลอง ชลประทาน หมู่ที่ ๕,๙ ต.บ่อพลับ เชื่อมต่อถนน เทศบาลนครนครปฐม อ.เมืองฯ	-เพื่อให้ประชาชน ได้รับความสะดวก ในการสัญจรไปมา - เพื่อให้เส้นทาง การจราจรมีสภาพ ดียิ่งขึ้น	กว้าง ๖ เมตร ยาว ๒๕ เมตร หนา ๐.๒๐ เมตร ทั้ง ๒ ฝั่ง ซ้ายและขวา	๒,๐๐๐,๐๐๐	-	-	-	-	๘๐ %	การสัญจรไปมา สะดวกสามารถ ป้องกันการเกิด อุบัติเหตุและ แก้ไขปัญหาน้ำ ท่วมขังใน พื้นที่ปลอดภัย ในชีวิตและ ทรัพย์สิน	กองช่าง/ ทต.บ่อพลับ	อบจ.นครปฐม
๘๘	โครงการก่อสร้างถนนลาดยาง แอสฟัลต์ติกคอนกรีตพร้อมวางท่อ ระบายน้ำ บริเวณถนนสีกฤษฎี อนุสรณ์ หมู่ที่ ๓ ต.บ่อพลับ เชื่อมต่อถนนเทศบาลนคร นครปฐม อ.เมืองฯ	-เพื่อให้ประชาชน ได้รับความสะดวก ในการสัญจรไปมา - เพื่อให้เส้นทาง การจราจรมีสภาพ ดียิ่งขึ้น	กว้าง ๖ เมตร ยาว ๔๗๐ เมตร หนา ๐.๐๕ เมตร พร้อมวางท่อระบายน้ำ ขนาด Ø ๑.๐๐ เมตร	๔,๐๐๐,๐๐๐	-	-	-	-	๗๐ %	การสัญจรไปมา สะดวกสามารถ ป้องกันการเกิด อุบัติเหตุและ แก้ไขปัญหาน้ำ ท่วมขังใน พื้นที่ปลอดภัย ในชีวิตและ ทรัพย์สิน	กองช่าง/ ทต.บ่อพลับ	อบจ.นครปฐม

๖. ยุทธศาสตร์การพัฒนา ด้านการบริการสาธารณะ

๖.๒ แผนงาน อุทสากรรมและการโยธา

ที่	โครงการ	วัตถุประสงค์	เป้าหมาย (ผลผลิตของโครงการ)	งบประมาณ					ตัวชี้วัด (KPI)	ผลที่คาดว่าจะได้รับ	หน่วยงานที่ ขอประสาน	หน่วยงาน ที่รับผิดชอบ หลัก
				๒๕๖๑ (บาท)	๒๕๖๒ (บาท)	๒๕๖๓ (บาท)	๒๕๖๔ (บาท)	๒๕๖๕ (บาท)				
๘๙	โครงการก่อสร้างถนนลาดยางแอสฟัลท์ติกคอนกรีตพร้อมวางท่อระบายน้ำ คสล. หมู่ที่ ๓ บริเวณถนนถวิลประชาสามัคคีถึงแยกวอด้อย ต.บ่อพลับ เชื่อมต่อ ถนนเทศบาลนครนครปฐม อ.เมืองฯ	-เพื่อให้ได้ถนนที่ได้มาตรฐาน -เพื่อให้ประชาชนได้รับความสะดวกและปลอดภัยในการสัญจรไปมา -เพื่อให้เส้นทางการจราจรมีสภาพดีกว่าเดิมลดปัญหาน้ำท่วมขังพื้นถนน	กว้าง ๖ เมตร ยาว ๑,๑๗๕ เมตร หนา ๐.๐๕ เมตร พร้อมวางท่อระบายน้ำ คสล. ขนาด Ø ๑ เมตร บ่อพัก ทุกระยะ ๑๐ เมตร	๑๐,๐๐๐,๐๐๐	๑๐,๐๐๐,๐๐๐	๑๐,๐๐๐,๐๐๐	๑๐,๐๐๐,๐๐๐	๑๐,๐๐๐,๐๐๐	๘๐%	ประชาชนมีถนนที่ดีในการคมนาคมได้อย่างสะดวกได้รับความปลอดภัยในการใช้รถใช้ถนนลดการเกิดอุบัติเหตุประชาชนมีคุณภาพชีวิตดีขึ้น	กองช่าง/ ทต.บ่อพลับ	อบจ.นครปฐม
๙๐	โครงการปรับปรุงถนนลาดยางแอสฟัลท์ติกคอนกรีตพร้อมวางท่อระบายน้ำ คสล. บริเวณหมู่ที่ ๒ ถนนถวิลนครมิถถึงแยกนาราว ต.บ่อพลับ เชื่อมต่อ ต.ทุ่งน้อย อ.เมืองฯ	เพื่อให้ประชาชนมีถนนที่ได้มาตรฐาน สัญจรไปมาได้ สะดวกรวดเร็ว ปลอดภัย	กว้าง ๖ เมตร ยาว ๘๓๐ เมตร หนา ๐.๐๕ เมตร พร้อมวางท่อระบายน้ำ คสล. ขนาด Ø ๑ เมตร บ่อพัก ทุกระยะ ๑๐ เมตร	-	๔,๗๘๖,๙๐๐	๔,๗๘๖,๙๐๐	๔,๗๘๖,๙๐๐	๔,๗๘๖,๙๐๐	ความพึงพอใจของประชาชนมากกว่าร้อยละ ๘๐	การคมนาคมและการขนส่งผลผลิตชุมชนสู่ตลาดมีความสะดวกและรวดเร็ว	กองช่าง/ ทต.บ่อพลับ	อบจ.นครปฐม

๖. ยุทธศาสตร์การพัฒนา ด้านการบริการสาธารณะ

๖.๒ แผนงาน อุตสาหกรรมและการโยธา

ที่	โครงการ	วัตถุประสงค์	เป้าหมาย (ผลผลิตของโครงการ)	งบประมาณ					ตัวชี้วัด (KPI)	ผลที่คาดว่าจะได้รับ	หน่วยงานที่ ขอประสาน	หน่วยงาน ที่รับผิดชอบ หลัก
				๒๕๖๑ (บาท)	๒๕๖๒ (บาท)	๒๕๖๓ (บาท)	๒๕๖๔ (บาท)	๒๕๖๕ (บาท)				
๙๑	โครงการก่อสร้างถนนลาดยางแอสฟัลท์ติกคอนกรีต พร้อมวางท่อระบายน้ำจากแยกโรงงานเคมีถึงแยกวัดโพธิ์เศรษฐี หมู่ที่ ๖ ต.บ่อพลับ เชื่อมต่อ ต.มาบแค อ.เมืองฯ	-เพื่อให้ได้ถนนที่ได้มาตรฐาน -เพื่อให้ประชาชนได้รับความสะดวกและปลอดภัยในการสัญจรไปมา -เพื่อให้เส้นทางจราจรมีสภาพดีกว่าเดิมลดปัญหาน้ำท่วมขังพื้นถนน	กว้าง ๖ เมตร ยาว ๑,๐๘๐ เมตร หนา ๐.๐๕ เมตร พร้อมวางท่อระบายน้ำ คสล. ขนาด Ø ๐.๐๘ เมตร บ่อพัก ทุกระยะ ๑๐ เมตร	๘,๕๐๐,๐๐๐	๘,๕๐๐,๐๐๐	๘,๕๐๐,๐๐๐	๘,๕๐๐,๐๐๐	๘,๕๐๐,๐๐๐	๗๐%	-เพิ่มประสิทธิภาพในการส่งน้ำช่วยเหลือพื้นที่การเกษตรในฤดูฝนและการเพาะปลูกพืชในฤดูแล้งทำให้คุณภาพชีวิตและสภาพเศรษฐกิจดีขึ้น	กองช่าง/ ทต.บ่อพลับ	อบจ.นครปฐม
๙๒	โครงการปรับปรุงถนนลาดยางแอสฟัลท์ติกคอนกรีต พร้อมวางท่อระบายน้ำจากแยก ตรอ. ถึงร้านไถย่าง หมู่ที่ ๖ ต.บ่อพลับ เชื่อมต่อ ต.มาบแค อ.เมืองฯ	เพื่อให้ประชาชนมีถนนที่ได้มาตรฐานสัญจรไปมาได้สะดวกรวดเร็วปลอดภัย	กว้าง ๖ เมตร ยาว ๕๕๐ เมตร หนา ๐.๐๕ เมตร พร้อมวางท่อระบายน้ำ คสล. ขนาด Ø ๐.๐๘ เมตร บ่อพัก ทุกระยะ ๑๐ เมตร	-	๒,๗๒๔,๕๐๐	๒,๗๒๔,๕๐๐	๒,๗๒๔,๕๐๐	๒,๗๒๔,๕๐๐	ความพึงพอใจของประชาชนมากกว่าร้อยละ ๘๐	การคมนาคมและการขนส่งผลผลิตชุมชนสู่ตลาดมีความสะดวกและรวดเร็ว	กองช่าง/ ทต.บ่อพลับ	อบจ.นครปฐม

๖. ยุทธศาสตร์การพัฒนา ด้านการบริการสาธารณะ

๖.๒ แผนงาน อุตสาหกรรมและการโยธา

ที่	โครงการ	วัตถุประสงค์	เป้าหมาย (ผลผลิตของโครงการ)	งบประมาณ					ตัวชี้วัด (KPI)	ผลที่คาดว่าจะได้รับ	หน่วยงานที่ ขอประสาน	หน่วยงาน ที่รับผิดชอบ หลัก
				๒๕๖๑ (บาท)	๒๕๖๒ (บาท)	๒๕๖๓ (บาท)	๒๕๖๔ (บาท)	๒๕๖๕ (บาท)				
๙๓	โครงการก่อสร้างขยายไหล่ทาง คสล.พร้อมวางท่อระบายน้ำลอด เหลี่ยม จากซอยกิมฮวยถึงถนน แยกตู้สายตรวจบ่อพลับ หมู่ที่ ๘ ต.บ่อพลับ เชื่อมต่อ ต.มาบแค อ.เมืองฯ	-เพื่อให้ได้ถนนที่ ได้มาตรฐาน -เพื่อให้ประชาชน ได้รับความ สะดวกในการ สัญจรไปมา -เพื่อให้เส้นทาง การจราจรมีสภาพ ดีกว่าเดิมลดปัญหา น้ำท่วมขังพื้นถนน	กว้าง ๓ เมตร ยาว ๗๓๕ เมตร หนา ๐.๒๐ เมตร พร้อมวางท่อระบาย น้ำลอดเหลี่ยมขนาด ขนาด ๑.๕๐x๑.๕๐ เมตร	๑๒,๐๐๐,๐๐๐	๑๒,๐๐๐,๐๐๐	๑๒,๐๐๐,๐๐๐	๑๒,๐๐๐,๐๐๐	๑๒,๐๐๐,๐๐๐	๘๐%	การสัญจรไปมา สะดวกป้องกัน การทรุดตัวของ ดิน แก้ไขปัญหา น้ำท่วมขังในพื้นที่ ที่มีความปลอดภัย ในชีวิตและ ทรัพย์สิน	กองช่าง/ ทต.บ่อพลับ	อบจ.นครปฐม
๙๔	โครงการก่อสร้างถนนลาดยาง แอสฟัลท์ติกคอนกรีต พร้อมวางท่อระบายน้ำ จากหน้าโรงงานเคมีถึงสะพาน ตำบลทุ่งน้อย หมู่ที่ ๖ ต.บ่อพลับ เชื่อมต่อ ต.ทุ่งน้อย อ.เมืองฯ	-เพื่อให้ได้ถนนที่ ได้มาตรฐาน -เพื่อให้ประชาชน ได้รับความ สะดวกในการ สัญจรไปมา -เพื่อให้เส้นทาง การจราจรมีสภาพ ดีกว่าเดิมลดปัญหา น้ำท่วมขังพื้นถนน	กว้าง ๖ เมตร ยาว ๑,๑๑๐ เมตร หนา ๐.๑๕ เมตร พร้อมวางท่อระบาย น้ำ คสล. ขนาด Ø ๐.๑๘ เมตร บ่อพัก ทุกระยะ ๑๐ เมตร	๑๐,๐๐๐,๐๐๐	๑๐,๐๐๐,๐๐๐	๑๐,๐๐๐,๐๐๐	๑๐,๐๐๐,๐๐๐	๑๐,๐๐๐,๐๐๐	๗๕%	การสัญจรไปมา สะดวกป้องกัน การทรุดตัวของ ดิน แก้ไขปัญหา น้ำท่วมขังในพื้นที่ ที่มีความปลอดภัย ในชีวิตและ ทรัพย์สิน	กองช่าง/ ทต.บ่อพลับ	อบจ.นครปฐม

๖. ยุทธศาสตร์การพัฒนา ด้านการบริการสาธารณะ

๖.๒ แผนงาน อุตสาหกรรมและการโยธา

ที่	โครงการ	วัตถุประสงค์	เป้าหมาย (ผลผลิตของโครงการ)	งบประมาณ					ตัวชี้วัด (KPI)	ผลที่คาดว่าจะได้รับ	หน่วยงานที่ ขอประสาน	หน่วยงาน ที่รับผิดชอบ หลัก
				๒๕๖๑ (บาท)	๒๕๖๒ (บาท)	๒๕๖๓ (บาท)	๒๕๖๔ (บาท)	๒๕๖๕ (บาท)				
๙๕	โครงการปรับปรุงถนนลาดยาง แอสฟัลต์ติกคอนกรีต บริเวณ หมู่ที่ ๕ ต.บ่อพลับ อ.เมืองฯ จากแยกโรงน้ำแข็งธารทิพย์ ถึงทางแยก เชื่อมต่อถนน สายนครปฐม - ดอนตูม	-เพื่อให้ประชาชน ได้รับความสะดวก ในการสัญจรไปมา - เพื่อให้เส้นทาง การจราจรมีสภาพ ดียิ่งขึ้น	กว้าง ๖ เมตร ยาว ๔๒๕ เมตร หนา ๐.๐๕ เมตร	๑,๕๐๐,๐๐๐	-	-	-	-	๘๐ %	การสัญจรไปมา สะดวกสามารถ ป้องกันการเกิด อุบัติเหตุและ แก้ไขปัญหา น้ำท่วมขังใน พื้นที่ปลอดภัย ในชีวิตและ ทรัพย์สิน	กองช่าง/ ทต.บ่อพลับ	อบจ.นครปฐม
๙๖	โครงการปรับปรุงถนนลาดยาง แอสฟัลต์ติกคอนกรีต จากซอยบ่อพลับ ซอย ๔ ถึงหมู่บ้านกัลยาพิเชษฐ์ หมู่ที่ ๙ ต.บ่อพลับ เชื่อมต่อเขตเทศบาล นครนครปฐม อ.เมืองฯ ถนนสายนครปฐม - ดอนตูม	-เพื่อให้ได้ถนนที่ ได้มาตรฐาน -เพื่อให้ประชาชน ได้รับความ สะดวกในการ สัญจรไปมา -เพื่อให้เส้นทาง การจราจรมีสภาพ ดีกว่าเดิมลดปัญหา น้ำท่วมขังพื้นถนน	กว้าง ๘ เมตร ยาว ๔๖๐ เมตร หนา ๐.๐๕ เมตร	๒,๒๐๐,๐๐๐	๒,๒๐๐,๐๐๐	๒,๒๐๐,๐๐๐	๒,๒๐๐,๐๐๐	๒,๒๐๐,๐๐๐	๘๐%	การสัญจรไปมา สะดวกป้องกัน การทรุดตัวของ ดิน แก้ไขปัญหา น้ำท่วมขังในพื้นที่ ที่มีความปลอดภัย ในชีวิตและ ทรัพย์สิน	กองช่าง/ ทต.บ่อพลับ	อบจ.นครปฐม

๖. ยุทธศาสตร์การพัฒนา ด้านการบริการสาธารณะ

๖.๒ แผนงาน อุตสาหกรรมและการโยธา

ที่	โครงการ	วัตถุประสงค์	เป้าหมาย (ผลผลิตของโครงการ)	งบประมาณ					ตัวชี้วัด (KPI)	ผลที่คาดว่าจะได้รับ	หน่วยงานที่ ขอประสาน	หน่วยงาน ที่รับผิดชอบ หลัก
				๒๕๖๑ (บาท)	๒๕๖๒ (บาท)	๒๕๖๓ (บาท)	๒๕๖๔ (บาท)	๒๕๖๕ (บาท)				
๔๗	โครงการปรับปรุงถนนลาดยาง แอสฟัลต์ติกคอนกรีต พร้อมวางท่อระบายน้ำ บริเวณ หมู่ที่ ๒ จากบ้านคุณสรวิทย์ ถึงแยกนาราว ต.บ่อพลับ เชื่อมต่อ ต.ทุ่งน้อย อ.เมืองฯ	-เพื่อให้ได้ถนน ที่ได้มาตรฐาน -เพื่อให้ประชาชน ได้รับความสะดวก และปลอดภัยใน การสัญจรไปมา -เพื่อให้เส้นทาง การจราจรมีสภาพ ดีกว่าเดิมลดปัญหา น้ำท่วมขังพื้นถนน	กว้าง ๖ เมตร ยาว ๖๐๐ เมตร หนา ๐.๐๕ เมตร พร้อมวางท่อระบาย น้ำ คสล. ขนาด Ø ๑ เมตร บ่อพัก ทุกระยะ ๑๐ เมตร	๔,๒๐๐,๐๐๐	๔,๒๐๐,๐๐๐	๔,๒๐๐,๐๐๐	๔,๒๐๐,๐๐๐	๔,๒๐๐,๐๐๐	๗๐%	การสัญจรไปมา สะดวกป้องกัน การทรุดตัวของ ดิน แก้ไขปัญหา น้ำท่วมขังในพื้นที่ ที่มีความปลอดภัย ในชีวิตและ ทรัพย์สิน	กองช่าง/ ทต.บ่อพลับ	อบจ.นครปฐม
๔๘	โครงการก่อสร้างถนนลาดยาง แอสฟัลต์ติกคอนกรีต คันคลองชลประทาน ๒ ขวา ๘ ขวา ๕ ซ้าย (ฝั่งขวา) หมู่ที่ ๘ ต.ลำพญา เชื่อมต่อ ต.บางแวม และ ต.หนองดินแดง อ.เมืองฯ	-เพื่อให้ประชาชน ได้รับความสะดวก ในการสัญจรไปมา	กว้าง ๖ เมตร ยาว ๑,๘๙๐ เมตร หนา ๐.๐๕ เมตร	๓,๖๐๐,๐๐๐	-	-	-	-	ร้อยละความ พึงพอใจของ ประชาชน	ประชาชนได้รับ ความสะดวก สบายในการ คมนาคม	กองช่าง/ อบต.ลำพญา	อบจ.นครปฐม

๖. ยุทธศาสตร์การพัฒนา ด้านการบริการสาธารณะ

๖.๒ แผนงาน อุตสาหกรรมและการโยธา

ที่	โครงการ	วัตถุประสงค์	เป้าหมาย (ผลผลิตของโครงการ)	งบประมาณ					ตัวชี้วัด (KPI)	ผลที่คาดว่าจะได้รับ	หน่วยงานที่ ขอประสาน	หน่วยงาน ที่รับผิดชอบ หลัก
				๒๕๖๑ (บาท)	๒๕๖๒ (บาท)	๒๕๖๓ (บาท)	๒๕๖๔ (บาท)	๒๕๖๕ (บาท)				
๙๙	โครงการปรับปรุงถนนลาดยางแอสฟัลท์ติกคอนกรีต คั่นคลองชลประทาน ๑ ขวา ๘ ขวา ๕ ซ้าย (ฝั่งซ้าย) หมู่ที่ ๔, ๕, ๖, ๗ ต.ลำพญา เชื่อมต่อกับ ทน.นครปฐมและ ต.โพรงมะเดื่อ อ.เมืองฯ	-เพื่อให้ประชาชน ได้รับความสะดวก ในการสัญจรไปมา	กว้าง ๖ เมตร ยาว ๒,๐๐๐ เมตร หนา ๐.๐๕ เมตร	๗,๓๓๓,๒๐๐	-	-	-	-	ร้อยละความ พึงพอใจของ ประชาชน	ประชาชนได้รับ ความสะดวก สบายในการ คมนาคม	กองช่าง/ อบต.ลำพญา	อบจ.นครปฐม
๑๐๐	โครงการปรับปรุงถนนลาดยางพาราแอสฟัลท์ติกคอนกรีต ซอยลำพญา - บอสโก ๒ หมู่ที่ ๕ ต.ลำพญา เชื่อมต่อ ต.โพรงมะเดื่อ อ.เมืองฯ	เพื่อใช้ในการ คมนาคม	กว้าง ๖ เมตร หนา ๐.๐๕ เมตร ยาว ๘๒๓ เมตร หรือมีพื้นที่ไม่น้อยกว่า ๔,๙๙๓ ตารางเมตร	๒,๖๓๑,๐๐๐	๒,๖๓๑,๐๐๐	๒,๖๓๑,๐๐๐	๒,๖๓๑,๐๐๐	๒,๖๓๑,๐๐๐	ความพึง พอใจของ ประชาชน	ประชาชนได้รับ ความสะดวก ในการคมนาคม	กองช่าง/ อบต.ลำพญา	อบจ.นครปฐม
๑๐๑	โครงการก่อสร้างถนน คสล. สายเพชรเกษม-ลำพญา (หลักสี่) หมู่ที่ ๒, ๕ ต.ลำพญา เชื่อมต่อ ต.โพรงมะเดื่อ อ.เมืองฯ	เพื่อใช้ในการ คมนาคม	กว้าง ๖ เมตร หนา ๐.๒๐ เมตร ยาว ๑,๓๕๘ เมตร หรือมีพื้นที่ไม่น้อยกว่า ๘,๓๕๖ ตารางเมตร	๑๐,๕๙๙,๐๐๐	๑๐,๕๙๙,๐๐๐	๑๐,๕๙๙,๐๐๐	๑๐,๕๙๙,๐๐๐	๑๐,๕๙๙,๐๐๐	ความพึง พอใจของ ประชาชน	ประชาชนได้รับ ความสะดวกใน การคมนาคม	กองช่าง/ อบต.ลำพญา	อบจ.นครปฐม

๖. ยุทธศาสตร์การพัฒนา ด้านการบริการสาธารณะ

๖.๒ แผนงาน อุตสาหกรรมและการโยธา

ที่	โครงการ	วัตถุประสงค์	เป้าหมาย (ผลผลิตของโครงการ)	งบประมาณ					ตัวชี้วัด (KPI)	ผลที่คาดว่าจะได้รับ	หน่วยงานที่ ขอประสาน	หน่วยงาน ที่รับผิดชอบ หลัก
				๒๕๖๑ (บาท)	๒๕๖๒ (บาท)	๒๕๖๓ (บาท)	๒๕๖๔ (บาท)	๒๕๖๕ (บาท)				
๑๐๒	โครงการก่อสร้างถนนลาดยางแอสฟัลต์ติกคอนกรีตสายคลองบึงกุ่ม หมู่ที่ ๔ ต.สวนป่า อ.เมืองฯ เชื่อมต่อเขต อ.บางแพ จ.ราชบุรี	-เพื่อให้ประชาชนได้รับความสะดวกในการสัญจรไปมา	กว้าง ๖ เมตร ยาว ๓,๕๐๐ เมตร หนา ๐.๐๕ เมตร	๑๑,๗๖๐,๐๐๐	-	-	-	-	ร้อยละความพึงพอใจของประชาชน	ประชาชนมีคุณภาพชีวิตที่ดีขึ้น	กองช่าง/ อบต.สวนป่า	อบจ.นครปฐม
๑๐๓	โครงการก่อสร้างถนนลาดยางแอสฟัลต์ติกคอนกรีตสายเลียบบคลองชลประทาน ๑ ขวา ๙ ซ้าย บริเวณสะพาน หมู่ที่ ๕ ต.สวนป่า อ.เมืองฯ เชื่อมเขต ต.ดอนกระเบื้อง อ.บางแพ จ.ราชบุรี	-เพื่อให้ประชาชนได้รับความสะดวกในการสัญจรไปมา	กว้าง ๖ เมตร ยาว ๗๒๐ เมตร	๒,๔๑๙,๒๐๐	-	-	-	-	ร้อยละความพึงพอใจของประชาชน	ประชาชนมีคุณภาพชีวิตที่ดีขึ้น	กองช่าง/ อบต.สวนป่า	อบจ.นครปฐม

๖. ยุทธศาสตร์การพัฒนา ด้านการบริการสาธารณะ

๖.๒ แผนงาน อุสาหกรรมและการโยธา

ที่	โครงการ	วัตถุประสงค์	เป้าหมาย (ผลผลิตของโครงการ)	งบประมาณ					ตัวชี้วัด (KPI)	ผลที่คาดว่าจะได้รับ	หน่วยงานที่ ขอประสาน	หน่วยงาน ที่รับผิดชอบ หลัก
				๒๕๖๑ (บาท)	๒๕๖๒ (บาท)	๒๕๖๓ (บาท)	๒๕๖๔ (บาท)	๒๕๖๕ (บาท)				
๑๐๔	โครงการก่อสร้างถนน คสล. สายเลียบบคลองชลประทาน ๒ ซ้าย ๑ ขวา ๙ ซ้าย หมู่ที่ ๕ (ฝั่งขวา) ต.สวนป่า เชื่อมต่อเขตต.สระกะเทียม และต.หนองดินแดง อ.เมืองฯ	๑.เพื่อแก้ปัญหา ความเดือดร้อน เร่งด่วนให้แก่ ราษฎรที่ต้องใช้ เส้นทาง ๒.เพื่อให้ราษฎร ภายในตำบลและ ใกล้เคียงสัญจรได้ สะดวก ๓.เพื่อให้ราษฎร ขนส่งผลผลิตทาง การเกษตรสู่ ตลาดได้อย่าง สะดวกรวดเร็ว	กว้าง ๖ เมตร ยาว ๒,๒๕๐ เมตร หนา ๐.๑๕ เมตร	๙,๗๒๐,๐๐๐	๙,๗๒๐,๐๐๐	๙,๗๒๐,๐๐๐	๙,๗๒๐,๐๐๐	๙,๗๒๐,๐๐๐	ความยาว ถนนที่ ก่อสร้าง	๑.เพื่อแก้ปัญหา ความเดือดร้อน เร่งด่วนให้แก่ ราษฎรที่ต้องใช้ เส้นทาง ๒.เพื่อให้ราษฎร ภายในตำบล และใกล้เคียง สัญจรได้สะดวก ๓.เพื่อให้ราษฎร ขนส่งผลผลิต ทางการเกษตรสู่ ตลาดได้อย่าง สะดวกรวดเร็ว	กองช่าง/ อบต.สวนป่า	อบจ.นครปฐม

๖. ยุทธศาสตร์การพัฒนา ด้านการบริการสาธารณะ

๖.๒ แผนงาน อุตสาหกรรมและการโยธา

ที่	โครงการ	วัตถุประสงค์	เป้าหมาย (ผลผลิตของโครงการ)	งบประมาณ					ตัวชี้วัด (KPI)	ผลที่คาดว่าจะได้รับ	หน่วยงานที่ ขอประสาน	หน่วยงาน ที่รับผิดชอบ หลัก
				๒๕๖๑ (บาท)	๒๕๖๒ (บาท)	๒๕๖๓ (บาท)	๒๕๖๔ (บาท)	๒๕๖๕ (บาท)				
๑๐๕	โครงการปรับปรุงถนน คสล. สายเลียบบคลองชลประทาน ๑ ขวา ๙ ซ้าย หมู่ที่ ๓ - ๕ ต.สวนป่าน เชื่อมต่อ ต.สระกะเทียม อ.เมืองฯ	๑.ถนนมีสภาพ สมบูรณ์ดีสามารถ สัญจรไปมาได้ สะดวกและ รวดเร็ว ๒.อุบัติเหตุลดลง ผู้ใช้เส้นทางได้รับ ความปลอดภัยในชีวิตและทรัพย์สิน	ขนาดพื้นที่ไม่น้อยกว่า ๙,๐๐๐ ตารางเมตร หนา ๐.๒๐ เมตร	-	๗,๖๘๑,๐๐๐	-	-	-	ถนนที่ ก่อสร้าง	๑.ถนนมีสภาพ สมบูรณ์ดี สามารถสัญจร ไปมาได้สะดวก และรวดเร็ว ๒.อุบัติเหตุลดลง ผู้ใช้เส้นทางได้ รับความปลอดภัย ในชีวิตและ ทรัพย์สิน ๓.ทำให้ไม่เกิดน้ำ ท่วมขังในพื้นที่	กองช่าง/ อบต.สวนป่าน	อบจ.นครปฐม

๖. ยุทธศาสตร์การพัฒนา ด้านการบริการสาธารณะ

๖.๒ แผนงาน อุตสาหกรรมและการโยธา

ที่	โครงการ	วัตถุประสงค์	เป้าหมาย (ผลผลิตของโครงการ)	งบประมาณ					ตัวชี้วัด (KPI)	ผลที่คาดว่าจะได้รับ	หน่วยงานที่ ขอประสาน	หน่วยงาน ที่รับผิดชอบ หลัก
				๒๕๖๑ (บาท)	๒๕๖๒ (บาท)	๒๕๖๓ (บาท)	๒๕๖๔ (บาท)	๒๕๖๕ (บาท)				
๑๐๖	โครงการปรับปรุงถนน คสล. สายเลียบบคลองชลประทาน ๑ ขวา ๙ ซ้าย (ต่อจากลาดยางฯ เดิมถึงโรงกล้วยไม้) หมู่ที่ ๔ ต.สวนป่า น.เชื่อมต่อ ต.สระกะเทียม อ.เมืองฯ	๑.ถนนมีสภาพ สมบูรณ์ดีสามารถ สัญจรไปมาได้ สะดวกและรวดเร็ว ๒.อุบัติเหตุลดลง ผู้ใช้เส้นทางได้รับ ความปลอดภัยในชีวิตและทรัพย์สิน	กว้าง ๘ เมตร ยาว ๑,๑๐๐ เมตร หนา ๐.๑๕ เมตร	-	๖,๖๐๐,๐๐๐	๖,๖๐๐,๐๐๐	๖,๖๐๐,๐๐๐	๖,๖๐๐,๐๐๐	ความยาว ถนนที่ ก่อสร้าง	๑.ถนนมีสภาพ สมบูรณ์ดี สามารถสัญจร ไปมาได้สะดวก และรวดเร็ว ๒.อุบัติเหตุลดลง ผู้ใช้เส้นทางได้ รับความปลอดภัย ในชีวิตและ ทรัพย์สิน ๓.ทำให้ไม่เกิดน้ำ ท่วมขังในพื้นที่	กองช่าง/ อบต.สวนป่า	อบจ.นครปฐม

๖. ยุทธศาสตร์การพัฒนา ด้านการบริการสาธารณะ

๖.๒ แผนงาน อุตสาหกรรมและการโยธา

ที่	โครงการ	วัตถุประสงค์	เป้าหมาย (ผลผลิตของโครงการ)	งบประมาณ					ตัวชี้วัด (KPI)	ผลที่คาดว่าจะได้รับ	หน่วยงานที่ ขอประสาน	หน่วยงาน ที่รับผิดชอบ หลัก
				๒๕๖๑ (บาท)	๒๕๖๒ (บาท)	๒๕๖๓ (บาท)	๒๕๖๔ (บาท)	๒๕๖๕ (บาท)				
๑๐๗	โครงการก่อสร้างถนน คสล. สายบ้านสวนป่า หมู่ที่ ๖ ต.สวนป่า เชื่อม ถนนเลียบบ คลอง ๒ ข ตาคต - ดำเนิน , ต.สระกะเทียม อ.เมืองฯ	๑.ถนนมีสภาพสมบูรณ์ดีสามารถสัญจรไปมาได้ สะดวกและรวดเร็ว ๒.อุบัติเหตุลดลง ผู้ใช้เส้นทางได้รับความปลอดภัยในชีวิตและทรัพย์สิน ๓.ทำให้ไม่เกิดน้ำท่วมขังในพื้นที่	กว้าง ๖ เมตร ยาว ๕๙๐ เมตร หนา ๐.๑๕ เมตร	-	๒,๖๕๕,๐๐๐	-	-	-	ความยาวถนนที่ก่อสร้าง	๑.ถนนมีสภาพสมบูรณ์ดี สามารถสัญจรไปมาได้สะดวกและรวดเร็ว ๒.อุบัติเหตุลดลง ผู้ใช้เส้นทางได้รับความปลอดภัยในชีวิตและทรัพย์สิน ๓.ทำให้ไม่เกิดน้ำท่วมขังในพื้นที่	กองช่าง/ อบต.สวนป่า	อบจ.นครปฐม

๖. ยุทธศาสตร์การพัฒนา ด้านการบริการสาธารณะ

๖.๒ แผนงาน อุตสาหกรรมและการโยธา

ที่	โครงการ	วัตถุประสงค์	เป้าหมาย (ผลผลิตของโครงการ)	งบประมาณ					ตัวชี้วัด (KPI)	ผลที่คาดว่าจะได้รับ	หน่วยงานที่ ขอประสาน	หน่วยงาน ที่รับผิดชอบ หลัก
				๒๕๖๑ (บาท)	๒๕๖๒ (บาท)	๒๕๖๓ (บาท)	๒๕๖๔ (บาท)	๒๕๖๕ (บาท)				
๑๐๘	โครงการก่อสร้างถนน คสล. สายถนนเลียบบคลอง ๒ ข ตาคต - ดำเนิน หมู่ที่ ๖ ถึง หมู่ที่ ๔ ต.สวนป่า น เชื่อม ถนนเลียบบ เชื่อมต่อ ต.สระกะเทียม อ.เมืองฯ	๑.ถนนมีสภาพสมบูรณ์ดีสามารถสัญจรไปมาได้ สะดวกและรวดเร็ว ๒.อุบัติเหตุลดลง ผู้ใช้เส้นทางได้รับความปลอดภัยในชีวิตและทรัพย์สิน	กว้าง ๖ เมตร ยาว ๓,๕๐๐ เมตร หนา ๐.๑๕ เมตร	-	๑๕,๗๕๐,๐๐๐	-	-	-	ความยาวถนนที่ก่อสร้าง	๑.ถนนมีสภาพสมบูรณ์ดีสามารถสัญจรไปมาได้สะดวกและรวดเร็ว ๒.อุบัติเหตุลดลง ผู้ใช้เส้นทางได้รับความปลอดภัยในชีวิตและทรัพย์สิน ๓.ทำให้ไม่เกิดน้ำท่วมขังในพื้นที่	กองช่าง/ อบต.สวนป่า น	อบจ.นครปฐม
๑๐๙	โครงการก่อสร้างถนน คสล. บริเวณซอยเสมาธรรมจักร ๔ เชื่อมต่อ ซอยเสมาธรรมจักร ๒ ชุมชนทุ่งแผ่นดินทองเขต ทต.ดอนยายหอม เชื่อมต่อ หมู่ที่ ๓ ต.ดอนยายหอม อ.เมืองฯ	เพื่อการคมนาคมที่สะดวกในการสัญจรไปมา และเพื่อลดการเกิดอุบัติเหตุและรองรับการคมนาคมขนส่งที่มีมากขึ้น	กว้าง ๕ - ๗.๕๐ เมตร ยาว ๕๗๘ เมตร หนา ๐.๑๕ เมตร พื้นที่ไม่น้อยกว่า ๔,๓๓๒ ตารางเมตร และลงไหล่ทางหินคลุก	๓,๗๐๐,๐๐๐	-	-	-	ร้อยละความพึงพอใจของประชาชน	ประชาชนได้รับความสะดวกสบายในการสัญจรไปมาและลดการเกิดอุบัติเหตุพร้อมทั้งการคมนาคมขนส่งสะดวก	กองช่าง/ ทต. ดอนยายหอม	อบจ.นครปฐม	

๖. ยุทธศาสตร์การพัฒนา ด้านการบริการสาธารณะ

๖.๒ แผนงาน อุตสาหกรรมและการโยธา

ที่	โครงการ	วัตถุประสงค์	เป้าหมาย (ผลผลิตของโครงการ)	งบประมาณ					ตัวชี้วัด (KPI)	ผลที่คาดว่าจะได้รับ	หน่วยงานที่ ขอประสาน	หน่วยงาน ที่รับผิดชอบ หลัก
				๒๕๖๑ (บาท)	๒๕๖๒ (บาท)	๒๕๖๓ (บาท)	๒๕๖๔ (บาท)	๒๕๖๕ (บาท)				
๑๑๐	โครงการปรับปรุงถนนลาดยางแอสฟัลท์ติกคอนกรีต บริเวณทางแยกช่วงระหว่างบ้านนาภาหลง จำปาศรี ถึงสามแยกเชื่อมต่อข้างโรงเรียนพระปฐมวิทยาลัย ๒ หลวงพ่อเงินอนุสรณ์ หมู่ที่ ๑ เขตต.ดอนยายหอม เชื่อมต่อ หมู่ที่ ๖, ๗ ต.ดอนยายหอม อ.เมืองฯ	เพื่อการคมนาคมที่สะดวกในการสัญจรไปมา และเพื่อลดการเกิดอุบัติเหตุและรองรับการคมนาคมขนส่งที่มีมากขึ้น	กว้าง ๖ เมตร ยาว ๑,๒๘๐ เมตร หนา ๐.๐๕ เมตร	๕,๖๗๘,๐๐๐	-	-	-	-	ร้อยละความพึงพอใจของประชาชน	ประชาชนได้รับความสะดวกสบายในการสัญจรไปมาและลดการเกิดอุบัติเหตุพร้อมทั้งการคมนาคมขนส่งสะดวกมากขึ้น	กองช่าง/ ทต. ดอนยายหอม	อบจ.นครปฐม
๑๑๑	โครงการก่อสร้างถนนลาดยางแอสฟัลท์ติกคอนกรีต บริเวณหน้าอู่เอนกถึงข้างคอกวัว นายชีพ สมอ่อน หมู่ที่ ๑ ต.ดอนยายหอม (เขต ทต.ดอนยายหอม) เชื่อมโยงถนนสายพระประโทน-บ้านแพ้ว อ.เมืองฯ	๑.เพื่อเป็นการอำนวยความสะดวกในการคมนาคมสัญจรไปมาของราษฎร ๒.เพื่อใช้เป็นเส้นทางคมนาคมขนส่งผลผลิตทางการเกษตร	กว้าง ๖ เมตร ยาว ๑,๒๐๐ เมตร หนา ๐.๐๕ เมตร หรือมีพื้นที่ไม่น้อยกว่า ๖,๖๐๐ ตารางเมตร	-	๔,๓๗๓,๐๐๐	๔,๓๗๓,๐๐๐	๔,๓๗๓,๐๐๐	๔,๓๗๓,๐๐๐	ถนนได้มาตรฐานและมีความปลอดภัย ร้อยละ ๙๐	๑.เพื่อให้ราษฎรได้รับความสะดวกการเดินทางสัญจรไปมา ๒.เพื่อใช้เป็นเส้นทางเชื่อมโยงถนนสายพระประโทน - บ้านแพ้ว	กองช่าง/ ทต. ดอนยายหอม	อบจ.นครปฐม

๖. ยุทธศาสตร์การพัฒนา ด้านการบริการสาธารณะ

๖.๒ แผนงาน อุตสาหกรรมและการโยธา

ที่	โครงการ	วัตถุประสงค์	เป้าหมาย (ผลผลิตของโครงการ)	งบประมาณ					ตัวชี้วัด (KPI)	ผลที่คาดว่าจะได้รับ	หน่วยงานที่ ขอประสาน	หน่วยงาน ที่รับผิดชอบ หลัก	
				๒๕๖๑ (บาท)	๒๕๖๒ (บาท)	๒๕๖๓ (บาท)	๒๕๖๔ (บาท)	๒๕๖๕ (บาท)					
๑๑๒	โครงการก่อสร้างถนน คสล. และวางท่อลอด บริเวณถนนสายริมคลอง ดอนยายหอมฝั่งตะวันตก สามแยกข้างบ้านนางอากาศดี บุญยงค์ ถึงคอสะพานข้างบ้าน นางปู้ ชาวชม (ชุมชนชายคลอง พัฒนา) หมู่ที่ ๓ เขตเทศบาล ตำบลดอนยายหอม เชื่อมต่อ หมู่ที่ ๕ ต.ดอนยายหอม เขต อบต.ดอนยายหอม อ.เมืองฯ	๑.เพื่อให้เส้นทาง คมนาคมมีความ ปลอดภัยและได้ มาตรฐาน ๒.เพื่อให้ได้รับ ความสะดวกใน การสัญจรไปมา ๓.เพื่อให้ชุมชนมี การระบายน้ำที่มี ประสิทธิภาพและมี น้ำใช้อย่าง เพียงพอ	ก่อสร้างถนน คสล. กว้าง ๖ เมตร ยาว ๙๑๖ เมตร หนา ๐.๑๕ เมตร พื้นที่ไม่น้อยกว่า ๕,๔๙๖ ตารางเมตร และวางท่อลอด ขนาดเส้นผ่าศูนย์กลาง ๑ เมตร จำนวน ๒ จุด จุดละ ๑๐ ท่อน	-	๔,๖๔๓,๐๐๐	๔,๖๔๓,๐๐๐	๔,๖๔๓,๐๐๐	๔,๖๔๓,๐๐๐	๔,๖๔๓,๐๐๐	จำนวน ร้อยละของ ถนนเพื่อใช้ใน การคมนาคมที่ ได้มาตรฐานและ ปลอดภัย ก่อสร้าง	๑.ประชาชนมี ถนนเพื่อใช้ใน การคมนาคมที่ ได้มาตรฐานและ ปลอดภัย ๒.ประชาชนได้ รับความสะดวก ใน การสัญจร ไปมา ๓.ไม่มีน้ำท่วมขัง และมีน้ำใช้อย่าง เพียงพอ	กองช่าง/ ทต. ดอนยายหอม	อบจ.นครปฐม
๑๑๓	โครงการปรับปรุงถนน คสล. สายบ้านเกาะศรีจันทร์ หมู่ที่ ๒ ต.ถนนขาด เชื่อมต่อ หมู่ที่ ๕ ต.ธรรมศาลา อ.เมืองฯ	เพื่อการคมนาคม ที่สะดวกในการ สัญจรไปมาและ สร้างความปลอดภัย ในชีวิตและ ทรัพย์สิน	กว้าง ๖ เมตร ยาว ๗๘๐ เมตร หนา ๐.๑๕ เมตร พื้นที่ไม่น้อยกว่า ๔,๖๘๐ ตารางเมตร	-	-	๓,๖๗๔,๐๐๐	๓,๖๗๔,๐๐๐	๓,๖๗๔,๐๐๐	จำนวน ระยะทาง ยาวถนน ที่ปรับปรุง	ประชาชนได้รับ ความสะดวก สบายในการ สัญจรไปมา	กองช่าง/ อบต.ถนนขาด	อบจ.นครปฐม	

๖. ยุทธศาสตร์การพัฒนา ด้านการบริการสาธารณะ

๖.๒ แผนงาน อุทสาหกรรมและการโยธา

ที่	โครงการ	วัตถุประสงค์	เป้าหมาย (ผลผลิตของโครงการ)	งบประมาณ					ตัวชี้วัด (KPI)	ผลที่คาดว่าจะได้รับ	หน่วยงานที่ ขอประสาน	หน่วยงาน ที่รับผิดชอบ หลัก
				๒๕๖๑ (บาท)	๒๕๖๒ (บาท)	๒๕๖๓ (บาท)	๒๕๖๔ (บาท)	๒๕๖๕ (บาท)				
๑๑๔	โครงการก่อสร้างถนน คสล. สายบ้านวังไทรโคกสวนหลวง หมู่ที่ ๓ ถึง หมู่ที่ ๔ ต.ถนนขาด เชื่อมต่อ ต.ดอนยายหอม อ.เมืองฯ	เพื่อการคมนาคม ที่สะดวกในการ สัญจรไปมา	กว้าง ๖ เมตร ยาว ๓,๒๔๐ เมตร หนา ๐.๑๕ เมตร พื้นที่ไม่น้อยกว่า ๑๙,๔๔๐ ตารางเมตร	๑๒,๖๓๖,๐๐๐	-	-	-	-	จำนวน ระยะทาง ยาวถนน	ประชาชนได้รับ ความสะดวก สบายในการ สัญจรไปมา	กองช่าง/ อบต.ถนนขาด	อบจ.นครปฐม
๑๑๕	โครงการก่อสร้างถนน คสล. จากสะพานหน้าโรงเรียนวัดเกาะ วังไทรถึงสะพานบุญยศรีสวัสดิ์ (โรงสีบางเตย) หมู่ที่ ๕ ต.ถนนขาด เชื่อมต่อ ต.ห้วยจรเข้ม อ.เมืองฯ	เพื่อความสะดวก สบายในการสัญจร ไปมา	กว้าง ๖ เมตร ยาว ๒๖๐ เมตร หนา ๐.๑๕ เมตร หรือมีพื้นที่ไม่น้อยกว่า ๑,๕๖๐ ตารางเมตร	-	-	๑,๒๔๘,๐๐๐	๑,๒๔๘,๐๐๐	๑,๒๔๘,๐๐๐	จำนวน ระยะทาง ยาวของ ถนนที่ ดำเนินการ ก่อสร้าง	ประชาชนได้รับ ความสะดวก สบายในการ สัญจรไปมา	กองช่าง/ อบต.ถนนขาด	อบจ.นครปฐม
๑๑๖	โครงการปรับปรุงถนนลาดยาง แอสฟัลท์ติกคอนกรีต สายโคกสวนหลวงถึงดอนสามสิบ หมู่ที่ ๔ ต.ถนนขาด เชื่อมต่อ ต.ดอนยายหอม อ.เมืองฯ	เพื่อความสะดวก สบายในการสัญจร ไปมา	กว้าง ๖ เมตร ยาว ๑,๔๐๐ เมตร หนา ๐.๑๕ เมตร หรือมีพื้นที่ไม่น้อยกว่า ๘,๔๐๐ ตารางเมตร พร้อมขยายผิวจราจร	๔,๖๒๐,๐๐๐	๔,๖๒๐,๐๐๐	๔,๖๒๐,๐๐๐	๔,๖๒๐,๐๐๐	๔,๖๒๐,๐๐๐	จำนวน ระยะทาง ยาวของ ถนนที่ ดำเนินการ ก่อสร้าง	ประชาชนได้รับ ความสะดวก สบายในการ สัญจรไปมา	กองช่าง/ อบต.ถนนขาด	อบจ.นครปฐม

๖. ยุทธศาสตร์การพัฒนา ด้านการบริการสาธารณะ

๖.๒ แผนงาน อุตุสาหกรรมและการโยธา

ที่	โครงการ	วัตถุประสงค์	เป้าหมาย (ผลผลิตของโครงการ)	งบประมาณ					ตัวชี้วัด (KPI)	ผลที่คาดว่าจะได้รับ	หน่วยงานที่ ขอประสาน	หน่วยงาน ที่รับผิดชอบ หลัก
				๒๕๖๑ (บาท)	๒๕๖๒ (บาท)	๒๕๖๓ (บาท)	๒๕๖๔ (บาท)	๒๕๖๕ (บาท)				
๑๑๗	โครงการก่อสร้างถนนลาดยางแอสฟัลท์ติกคอนกรีต สาย หมู่ที่ ๗ ต.ดอนยายหอม อ.เมืองฯ เชื่อมต่อ ต.ตลาดจินดา อ.สามพราน	เพื่อให้ประชาชนสัญจรไปมา และขนส่งผลิตผลทางการเกษตรได้สะดวกปลอดภัย	กว้าง ๖ เมตร ยาว ๒,๐๐๐ เมตร	๙,๐๐๐,๐๐๐	-	-	-	-	ความกว้าง ความยาว ของถนน	ประชาชนได้ใช้ประโยชน์จากการก่อสร้างถนนมากขึ้น	กองช่าง/ อบต. ดอนยายหอม	อบจ.นครปฐม
๑๑๘	โครงการก่อสร้างถนนลาดยางแอสฟัลท์ติกคอนกรีต สาย หมู่ที่ ๖ ต.ดอนยายหอม เชื่อมต่อ ต.บางแถม อ.เมืองฯ	เพื่อให้ประชาชนสัญจรไปมา และขนส่งผลิตผลทางการเกษตรได้สะดวกปลอดภัย	กว้าง ๖ เมตร ยาว ๔,๖๐๐ เมตร	๒๐,๗๐๐,๐๐๐	-	-	-	-	ความกว้าง ความยาว ของถนน	ประชาชนได้ใช้ประโยชน์จากการก่อสร้างถนนมากขึ้น	กองช่าง/ อบต. ดอนยายหอม	อบจ.นครปฐม
๑๑๙	โครงการปรับปรุงถนนลาดยางแอสฟัลท์ติกคอนกรีต เริ่มจากเขตเทศบาลดอนยายหอม หมู่ที่ ๓ ต.ดอนยายหอม อ.เมืองฯ เชื่อมต่อ หมู่ที่ ๓ ต.บางระกำ อ.นครชัยศรี	เพื่อใช้เป็นทางสัญจรภายในตำบลเนื่องจากในขณะนี้เส้นทางเกิดการชำรุดเสียหายอย่างมาก	กว้าง ๖ เมตร ยาว ๘๕๐ เมตร	๒,๒๐๐,๐๐๐	๒,๒๐๐,๐๐๐	๒,๒๐๐,๐๐๐	๒,๒๐๐,๐๐๐	๒,๒๐๐,๐๐๐	ถนน ลาดยาง กว้าง ๖ เมตร ยาว ๘๕๐ เมตร	ถนนมีสภาพดีมากขึ้นและประชาชนได้ใช้ประโยชน์จากการก่อสร้างถนนมากขึ้น	กองช่าง/ อบต. ดอนยายหอม	อบจ.นครปฐม

๖. ยุทธศาสตร์การพัฒนา ด้านการบริการสาธารณะ

๖.๒ แผนงาน อุตสาหกรรมและการโยธา

ที่	โครงการ	วัตถุประสงค์	เป้าหมาย (ผลผลิตของโครงการ)	งบประมาณ					ตัวชี้วัด (KPI)	ผลที่คาดว่าจะได้รับ	หน่วยงานที่ ขอประสาน	หน่วยงาน ที่รับผิดชอบ หลัก
				๒๕๖๑ (บาท)	๒๕๖๒ (บาท)	๒๕๖๓ (บาท)	๒๕๖๔ (บาท)	๒๕๖๕ (บาท)				
๑๒๐	โครงการก่อสร้างถนนลาดยางแอสฟัลต์ติกคอนกรีต เส้นหน้า อบต.ดอนยายหอม จากถนนสายเนินพระแยกขวามานหน้า อบต.ดอนยายหอมไปจนถึง อบต.ดอนยายหอม หมู่ที่ ๓ ต.ดอนยายหอม เชื่อมต่อเขตเทศบาลตำบลดอนยายหอม อ.เมืองฯ	เพื่อให้ประชาชนมีความสะดวกในการสัญจรไปมาหรือขนส่งผลิตผลทางการเกษตร	กว้าง ๖ เมตร ยาว ๙๖๐ เมตร หรือมีพื้นที่ไม่น้อยกว่า ๕,๗๖๐ ตารางเมตร	-	๑,๙๔๘,๐๐๐	๑,๙๔๘,๐๐๐	๑,๙๔๘,๐๐๐	๑,๙๔๘,๐๐๐	ถนนลาดยาง กว้าง ๖ เมตร ยาว ๙๖๐ เมตร	การคมนาคมมีความสะดวก คล่องตัวและมีความปลอดภัยมากขึ้น	กองช่าง/อบต.ดอนยายหอม	อบจ.นครปฐม
๑๒๑	โครงการก่อสร้างถนนลาดยางแอสฟัลต์ติกคอนกรีต เส้นหลังโรงเรียนพระปฐมวิทยาลัย ๒ จากถนนเส้นสวนกล้วยไม้ หมู่ที่ ๓ ติดต่อ หมู่ที่ ๕ ต.ดอนยายหอม เชื่อมต่อเขตเทศบาลตำบลดอนยายหอม อ.เมืองฯ	เพื่อให้ประชาชนมีความสะดวกในการสัญจรไปมาหรือขนส่งผลิตผลทางการเกษตร	กว้าง ๖ เมตร ยาว ๖๘๕ เมตร หรือมีพื้นที่ผิวจราจรไม่น้อยกว่า ๔,๑๑๐ ตารางเมตร	-	๑,๓๙๐,๐๐๐	๑,๓๙๐,๐๐๐	๑,๓๙๐,๐๐๐	๑,๓๙๐,๐๐๐	ถนนลาดยาง กว้าง ๖ เมตร ยาว ๖๘๕ เมตร	การคมนาคมมีความสะดวก คล่องตัวและมีความปลอดภัยมากขึ้น	กองช่าง/อบต.ดอนยายหอม	อบจ.นครปฐม

๖. ยุทธศาสตร์การพัฒนา ด้านการบริการสาธารณะ

๖.๒ แผนงาน อุตสาหกรรมและการโยธา

ที่	โครงการ	วัตถุประสงค์	เป้าหมาย (ผลผลิตของโครงการ)	งบประมาณ					ตัวชี้วัด (KPI)	ผลที่คาดว่าจะได้รับ	หน่วยงานที่ ขอประสาน	หน่วยงาน ที่รับผิดชอบ หลัก
				๒๕๖๑ (บาท)	๒๕๖๒ (บาท)	๒๕๖๓ (บาท)	๒๕๖๔ (บาท)	๒๕๖๕ (บาท)				
๑๒๒	โครงการปรับปรุงถนนลาดยาง แอสฟัลต์ติกคอนกรีต สายหน้าที่ ทำการ อบต.ทัพหลวง ต.ทัพหลวง เชื่อมต่อถนนมาลัยแมน ๓๒๑	เพื่อความสะอาด ในการสัญจร และขนส่งผลิตผล ทางการเกษตร	กว้าง ๗ เมตร ยาว ๑,๘๔๒ เมตร หนา ๐.๐๕ เมตร	๗,๘๕๔,๐๐๐	-	-	-	-	งานก่อสร้าง เป็นไปตาม แบบแปลน และ มาตรฐาน	ประชาชนได้ รับความสะอาด ในการคมนาคม	กองช่าง/ อบต.ทัพหลวง	อบจ.นครปฐม
๑๒๓	โครงการซ่อมสร้างถนนลาดยาง แอสฟัลต์ติกคอนกรีต สายหน้าวัด ทุ่งรี ถึง หมู่ที่ ๗ ต.ทัพหลวง อ.เมืองฯ เชื่อมต่อ ต.ห้วยขวาง อ.กำแพงแสน	เพื่อความสะอาด ในการสัญจร และขนส่งผลิตผล ทางการเกษตร	กว้าง ๖ เมตร ยาว ๒,๐๓๐ เมตร หนา ๐.๐๕ เมตร	๖,๑๖๘,๕๐๐	-	-	-	-	งานก่อสร้าง เป็นไปตาม แบบแปลน และ มาตรฐาน	ประชาชนได้ รับความสะอาด ในการคมนาคม	กองช่าง/ อบต.ทัพหลวง	อบจ.นครปฐม
๑๒๔	โครงการปรับปรุงถนนลาดยาง แอสฟัลต์ติกคอนกรีต หมู่ที่ ๑๓, ๑๕,๗ ต.ทัพหลวง อ.เมืองฯ เชื่อมต่อ ต.ห้วยขวาง อ.กำแพงแสน	เพื่อความสะอาด ในการสัญจร และขนส่งผลิตผล ทางการเกษตร	กว้าง ๗ เมตร ยาว ๒,๙๙๐ เมตร หนา ๐.๐๕ เมตร	๑๒,๗๔๖,๐๐๐	-	-	-	-	งานก่อสร้าง เป็นไปตาม แบบแปลน และ มาตรฐาน	ประชาชนได้ รับความสะอาด ในการคมนาคม	กองช่าง/ อบต.ทัพหลวง	อบจ.นครปฐม

๖. ยุทธศาสตร์การพัฒนา ด้านการบริการสาธารณะ

๖.๒ แผนงาน อุตสาหกรรมและการโยธา

ที่	โครงการ	วัตถุประสงค์	เป้าหมาย (ผลผลิตของโครงการ)	งบประมาณ					ตัวชี้วัด (KPI)	ผลที่คาดว่าจะได้รับ	หน่วยงานที่ ขอประสาน	หน่วยงาน ที่รับผิดชอบ หลัก
				๒๕๖๑ (บาท)	๒๕๖๒ (บาท)	๒๕๖๓ (บาท)	๒๕๖๔ (บาท)	๒๕๖๕ (บาท)				
๑๒๕	โครงการปรับปรุงถนนลาดยางแอสฟัลท์ติกคอนกรีต สายหลังโรงเรียนทัพหลวง ต.ทัพหลวง อ.เมืองฯ เชื่อมต่อ ต.ห้วยขวาง อ.กำแพงแสน	เพื่อความสะดวกในการสัญจรและขนส่งผลผลิตทางการเกษตร	กว้าง ๗ เมตร ยาว ๖๓๐ เมตร หนา ๐.๐๕ เมตร	-	๒,๖๘๕,๐๐๐	-	-	-	งานก่อสร้างเป็นไปตามแบบแปลนและมาตรฐาน	ประชาชนได้รับความสะดวกในการคมนาคม	กองช่าง/ อบต.ทัพหลวง	อบจ.นครปฐม
๑๒๖	โครงการปรับปรุงถนนลาดยางแอสฟัลท์ติกคอนกรีต หมู่ที่ ๑๐ - ๖ ต.ทัพหลวง อ.เมืองฯ เชื่อมต่อ ต.ห้วยขวาง อ.กำแพงแสน	เพื่อประชาชนได้รับความสะดวกในการคมนาคมและขนส่งผลผลิต	ขนาดพื้นที่ผิวจราจรไม่น้อยกว่า ๑๐,๙๘๐ ตารางเมตร	-	๖,๐๑๒,๐๐๐	-	-	-	ถนนเป็นไปตามแบบแปลนมาตรฐานก่อสร้าง	ประชาชนได้รับความสะดวกในการคมนาคมและขนส่งผลผลิต	กองช่าง/ อบต.ทัพหลวง	อบจ.นครปฐม
๑๒๗	โครงการก่อสร้างถนนลาดยางแอสฟัลท์ติกคอนกรีต หมู่ที่ ๗ - ๘ ต.ทัพหลวง อ.เมืองฯ เชื่อมต่อ ต.ห้วยขวาง อ.กำแพงแสน	เพื่อประชาชนได้รับความสะดวกในการคมนาคมและขนส่งผลผลิต	กว้าง ๖ เมตร ระยะทางยาว ๒,๒๐๐ เมตร หนา ๐.๐๕ เมตร หรือมีพื้นที่ผิวจราจรไม่น้อยกว่า ๑๓,๒๐๐ ตารางเมตร	-	๖,๑๑๘,๐๐๐	-	-	-	ถนนเป็นไปตามแบบแปลนมาตรฐานก่อสร้าง	ประชาชนได้รับความสะดวกในการคมนาคมและขนส่งผลผลิต	กองช่าง/ อบต.ทัพหลวง	อบจ.นครปฐม

๖. ยุทธศาสตร์การพัฒนา ด้านการบริการสาธารณะ

๖.๒ แผนงาน อุตสาหกรรมและการโยธา

ที่	โครงการ	วัตถุประสงค์	เป้าหมาย (ผลผลิตของโครงการ)	งบประมาณ					ตัวชี้วัด (KPI)	ผลที่คาดว่าจะได้รับ	หน่วยงานที่ ขอประสาน	หน่วยงาน ที่รับผิดชอบ หลัก
				๒๕๖๑ (บาท)	๒๕๖๒ (บาท)	๒๕๖๓ (บาท)	๒๕๖๔ (บาท)	๒๕๖๕ (บาท)				
๑๒๘	โครงการปรับปรุงถนน คสล. สายเลียบบลองบางปลากาย หมู่ที่ ๕ ต.วังเย็น เชื่อมต่อ ถนนสายวังเย็น - ท้องดินแดง ต.หนองดินแดง อ.เมืองฯ	เพื่อให้ถนนมีสภาพดี มีความปลอดภัยต่อการสัญจร	กว้าง ๖ เมตร ยาว ๗๘๐ เมตร	๔,๐๐๐,๐๐๐	-	-	-	-	ก่อสร้างถนนให้มีความปลอดภัยต่อการสัญจร ร้อยละ๑๐๐	ประชาชนได้รับความสะดวกในการคมนาคม	กองช่าง อบต.วังเย็น	อบจ.นครปฐม
๑๒๙	โครงการก่อสร้างถนน คสล. เลียบคลองชลประทาน ๓ ซ ๑ ข ๙ ซ หมู่ที่ ๓, ๔ ต.วังเย็น เชื่อมต่อ ต.หนองดินแดง อ.เมืองฯ	เพื่อก่อสร้างถนนให้อยู่ในสภาพที่ดี มีความปลอดภัยต่อการสัญจร	กว้าง ๖ เมตร ยาว ๑,๓๐๐ เมตร หนา ๐.๒๐ เมตร	-	๗,๐๐๐,๐๐๐	๗,๐๐๐,๐๐๐	๗,๐๐๐,๐๐๐	๗,๐๐๐,๐๐๐	ถนนอยู่ในสภาพดี มีความปลอดภัยต่อการสัญจร ร้อยละ๑๐๐	การคมนาคมสะดวกและรวดเร็ว	กองช่าง อบต.วังเย็น	อบจ.นครปฐม
๑๓๐	โครงการวางท่อระบายน้ำ คสล. ถนนคอนกรีตของ อบจ. หมู่ที่ ๖, ๓ ต.วังเย็น เชื่อมต่อ ต.บางแพม อ.เมืองฯ	เพื่อระบายน้ำ แก้ไขปัญหา น้ำท่วม	วางท่อระบายน้ำ คสล. Ø ๐.๖๐ เมตร พร้อมรางวี กว้าง ๑.๒๐ เมตร หนา ๐.๑๕ เมตร ยาว ๑,๑๔๐ เมตร	๓,๕๐๐,๐๐๐	-	-	-	-	สามารถระบายน้ำที่ท่วมซึ่งได้ร้อยละ ๘๐	เพื่อป้องกันน้ำท่วม	กองช่าง อบต.วังเย็น	อบจ.นครปฐม

๖. ยุทธศาสตร์การพัฒนา ด้านการบริการสาธารณะ

๖.๒ แผนงาน อุทสาหกรรมและการโยธา

ที่	โครงการ	วัตถุประสงค์	เป้าหมาย (ผลผลิตของโครงการ)	งบประมาณ					ตัวชี้วัด (KPI)	ผลที่คาดว่าจะได้รับ	หน่วยงานที่ ขอประสาน	หน่วยงาน ที่รับผิดชอบ หลัก
				๒๕๖๑ (บาท)	๒๕๖๒ (บาท)	๒๕๖๓ (บาท)	๒๕๖๔ (บาท)	๒๕๖๕ (บาท)				
๑๓๑	โครงการก่อสร้างถนน คสล. เส้นเลียบบคลองชลประทาน หมู่ที่ ๔,๓ ต.วังเย็น เชื่อมต่อ ต.หนองดินแดง อ.เมืองฯ	เพื่อก่อสร้างถนน ให้มีมาตรฐานต่อ การสัญจรที่ สะดวก รวดเร็ว และปลอดภัย	กว้าง ๖ เมตร ยาว ๑,๓๐๐ เมตร หนา ๐.๒๐ เมตร	-	๗,๐๐๐,๐๐๐	๗,๐๐๐,๐๐๐	๗,๐๐๐,๐๐๐	๗,๐๐๐,๐๐๐	เพื่อ ก่อสร้าง ถนนให้มี ความ ปลอดภัย ต่อการ สัญจร ร้อยละ๑๐๐	เพื่อ ก่อสร้างถนนให้ อยู่ในสภาพดีมี ความปลอดภัย ต่อการสัญจร	กองช่าง/ อบต.วังเย็น	อบจ.นครปฐม
๑๓๒	โครงการก่อสร้างถนน คสล. เลียบบคลองชลประทาน หมู่ที่ ๙ ต.สระกระเทียม บริเวณบ้าน นายไก่อ สิ้นสุดเขตติดต่อ ต.บางแวม อ.เมืองฯ	เพื่อให้การ คมนาคมเป็นไป ด้วยความสะดวก	กว้าง ๖ เมตร ยาว ๒,๐๐๐ เมตร หนา ๐.๑๕ เมตร พื้นที่ไม่น้อยกว่า ๑๒,๐๐๐ ตารางเมตร	๒,๐๐๐,๐๐๐	-	-	-	-	ถนน	ถนนคอนกรีต	กองช่าง/ อบต. สระกระเทียม	อบจ.นครปฐม
๑๓๓	โครงการก่อสร้างถนนลาดยาง แอสฟัลท์ติกคอนกรีตเลียบบคลอง หมู่ที่ ๗ ต.สระกระเทียม บริเวณบ้านนายทวน คงเจริญ สิ้นสุดเขตติดต่อต.หนองดินแดง อ.เมืองฯ	เพื่อให้การ คมนาคมเป็นไป ด้วยความสะดวก	กว้าง ๖ เมตร ยาว ๒,๐๐๐ เมตร หนา ๐.๑๕ เมตร พื้นที่ไม่น้อยกว่า ๑๒,๐๐๐ ตารางเมตร	๒,๕๐๐,๐๐๐	-	-	-	-	ถนน	ถนนคอนกรีต	กองช่าง/ อบต. สระกระเทียม	อบจ.นครปฐม

๖. ยุทธศาสตร์การพัฒนา ด้านการบริการสาธารณะ

๖.๒ แผนงาน อุตสาหกรรมและการโยธา

ที่	โครงการ	วัตถุประสงค์	เป้าหมาย (ผลผลิตของโครงการ)	งบประมาณ					ตัวชี้วัด (KPI)	ผลที่คาดว่าจะได้รับ	หน่วยงานที่ ขอประสาน	หน่วยงาน ที่รับผิดชอบ หลัก
				๒๕๖๑ (บาท)	๒๕๖๒ (บาท)	๒๕๖๓ (บาท)	๒๕๖๔ (บาท)	๒๕๖๕ (บาท)				
๑๓๔	โครงการก่อสร้างถนนลาดยางแอสฟัลต์ติกคอนกรีต สายเลียบบคลองชลประทาน ๑๗ - ๓๗ - ๑๗ - ๙๗ ฝั่งทิศตะวันตก เริ่มต้นบริเวณหมู่ที่ ๘ ต.หนองดินแดง (ปลายคลอง) เชื่อมต่อ หมู่ที่ ๕ (หัวคลอง)	เพื่อให้ประชาชนมีเส้นทางการสัญจรที่ได้มาตรฐานและปลอดภัย	กว้าง ๖ เมตร ยาว ๒,๕๐๐ เมตร	๗,๕๐๐,๐๐๐	-	-	-	-	ร้อยละของถนนที่ได้ดำเนินการก่อสร้าง	ประชาชนมีความสะดวกปลอดภัยในการเดินทาง	กองช่าง/ อบต. หนองดินแดง	อบจ.นครปฐม
๑๓๕	โครงการก่อสร้างถนนลาดยางแอสฟัลต์ติกคอนกรีต บริเวณศาลาประชาคม หมู่ที่ ๘ ต.หนองดินแดง อ.เมืองฯ สิ้นสุดบ้านนายสนธยา บุญเต็ม	เพื่อให้ประชาชนมีเส้นทางการสัญจรที่ได้มาตรฐานและปลอดภัย	กว้าง ๖ เมตร ยาว ๑,๘๐๐ เมตร	๕,๒๐๐,๐๐๐	-	-	-	-	ร้อยละของถนนที่ได้ดำเนินการก่อสร้าง	ประชาชนมีความสะดวกปลอดภัยในการเดินทาง	กองช่าง/ อบต. หนองดินแดง	อบจ.นครปฐม
๑๓๖	โครงการก่อสร้างถนนลาดยางแอสฟัลต์ติกคอนกรีต หมู่ที่ ๗ ต.หนองดินแดง บริเวณทางแยกสวนสาธารณะ-โรงงาน เจ.ซี.เลข เชื่อมต่อ ต.สระกะเทียม อ.เมืองฯ	เพื่อให้ประชาชนมีเส้นทางการสัญจรที่ได้มาตรฐานและปลอดภัย	กว้าง ๖ เมตร ระยะทาง ๙๖๐ เมตร	-	๖,๐๐๐,๐๐๐	๖,๐๐๐,๐๐๐	๖,๐๐๐,๐๐๐	๖,๐๐๐,๐๐๐	ร้อยละของถนนที่ได้ดำเนินการก่อสร้าง	ประชาชนมีความสะดวกปลอดภัยในการเดินทาง	กองช่าง/ อบต. หนองดินแดง	อบจ.นครปฐม

๖. ยุทธศาสตร์การพัฒนา ด้านการบริการสาธารณะ

๖.๒ แผนงาน อุทสาหกรรมและการโยธา

ที่	โครงการ	วัตถุประสงค์	เป้าหมาย (ผลผลิตของโครงการ)	งบประมาณ					ตัวชี้วัด (KPI)	ผลที่คาดว่าจะได้รับ	หน่วยงานที่ ขอประสาน	หน่วยงาน ที่รับผิดชอบ หลัก
				๒๕๖๑ (บาท)	๒๕๖๒ (บาท)	๒๕๖๓ (บาท)	๒๕๖๔ (บาท)	๒๕๖๕ (บาท)				
๑๓๗	โครงการก่อสร้างถนนลาดยางแอสฟัลท์ติกคอนกรีตสายเลียบบulongชลประทาน ๑๗-๓๗-๑๗-๙๗ (ฝั่งขวา) หมู่ที่ ๔, ๖, ๘ ต.หนองดินแดง เชื่อมต่อ ต.วังเย็น อ.เมืองฯ	เพื่อให้ประชาชนมีเส้นทางการสัญจรที่ได้มาตรฐานและปลอดภัย	กว้าง ๖ เมตร ยาว ๒,๔๐๐ เมตร หนา ๐.๐๕ เมตร	-	๗,๐๐๐,๐๐๐	๗,๐๐๐,๐๐๐	๗,๐๐๐,๐๐๐	๗,๐๐๐,๐๐๐	ร้อยละของถนนที่ได้ดำเนินการก่อสร้าง	ประชาชนมีความสะดวกปลอดภัยในการเดินทาง	กองช่าง/ อบต. หนองดินแดง	อบจ.นครปฐม
๑๓๘	โครงการก่อสร้างถนนลาดยางแอสฟัลท์ติกคอนกรีตสายเลียบบulongชลประทาน ๒๗-๑๗-๙๗ (ฝั่งขวา) หมู่ที่ ๓, ๕, ๗ ต.หนองดินแดง เชื่อมต่อ ต.สระกะเทียม ต.สวนป่า อ.เมืองฯ	เพื่อให้ประชาชนมีเส้นทางการสัญจรที่ได้มาตรฐานและปลอดภัย	กว้าง ๖ เมตร ยาว ๒,๔๐๐ เมตร หนา ๐.๐๕ เมตร	-	๘,๕๔๐,๐๐๐	๘,๕๔๐,๐๐๐	๘,๕๔๐,๐๐๐	๘,๕๔๐,๐๐๐	ร้อยละของถนนที่ได้ดำเนินการก่อสร้าง	ประชาชนมีความสะดวกปลอดภัยในการเดินทาง	กองช่าง/ อบต. หนองดินแดง	อบจ.นครปฐม
๑๓๙	โครงการก่อสร้างถนนลาดยางแอสฟัลท์ติกคอนกรีตสายเลียบบulongชลประทาน ๑๗-๓๗-๑๗-๙๗ (ฝั่งซ้าย) หมู่ที่ ๖ ต.หนองดินแดง เชื่อมต่อ ต.สระกะเทียม อ.เมืองฯ	เพื่อให้ประชาชนมีเส้นทางการสัญจรที่ได้มาตรฐานและปลอดภัย	กว้าง ๖ เมตร ยาว ๕๐๐ เมตร หนา ๐.๐๕ เมตร	-	๑,๕๐๐,๐๐๐	๑,๕๐๐,๐๐๐	๑,๕๐๐,๐๐๐	๑,๕๐๐,๐๐๐	ร้อยละของถนนที่ได้ดำเนินการก่อสร้าง	ประชาชนมีความสะดวกปลอดภัยในการเดินทาง	กองช่าง/ อบต. หนองดินแดง	อบจ.นครปฐม

๖. ยุทธศาสตร์การพัฒนา ด้านการบริการสาธารณะ

๖.๒ แผนงาน อุตสาหกรรมและการโยธา

ที่	โครงการ	วัตถุประสงค์	เป้าหมาย (ผลผลิตของโครงการ)	งบประมาณ					ตัวชี้วัด (KPI)	ผลที่คาดว่าจะได้รับ	หน่วยงานที่ ขอประสาน	หน่วยงาน ที่รับผิดชอบ หลัก
				๒๕๖๑ (บาท)	๒๕๖๒ (บาท)	๒๕๖๓ (บาท)	๒๕๖๔ (บาท)	๒๕๖๕ (บาท)				
๑๔๐	โครงการปรับปรุงถนนลาดยาง แอสฟัลท์ติกคอนกรีต จากสะพาน เจ้ามาลีถึงบ้านคุณวรรณท์ โสนุช หมู่ที่ ๔ ต.นครปฐม เชื่อมต่อ หมู่ที่ ๙ ต.มาบแค อ.เมืองฯ	เพื่อให้ประชาชน ในเขตเทศบาลมี ถนนสำหรับใช้ใน การคมนาคมที่ สะดวกปลอดภัย	กว้าง ๖ เมตร ยาว ๖๐๐ เมตร หนา ๐.๐๕ เมตร	-	๒,๐๘๐,๘๐๐	-	-	-	ความยาว ถนน	ประชาชนมี ถนนสำหรับใช้ ในการคมนาคม ที่สะดวกและ ปลอดภัย	กองช่าง/ ทม.นครปฐม	อบจ.นครปฐม
๑๔๑	โครงการปรับปรุงถนนลาดยาง แอสฟัลท์ติกคอนกรีต จุดเริ่มต้น ศาลาประชาคมบ้านทุ่งผาเต่า หมู่ที่ ๖ ต.นครปฐม เชื่อมต่อ ถนน คสล. บ้านดอนประตู ต.ทัพหลวง อ.เมืองฯ	เพื่อให้ประชาชน ในเขตเทศบาล มีถนนสำหรับใช้ ในการคมนาคมที่ สะดวกปลอดภัย	กว้าง ๖ เมตร ยาว ๑,๓๗๐ เมตร หนา ๐.๐๕ เมตร	-	๕,๓๔๓,๘๐๐	-	-	-	ความยาว ถนน	ประชาชนมี ถนนสำหรับใช้ ในการคมนาคม ที่สะดวกและ ปลอดภัย	กองช่าง/ ทม.นครปฐม	อบจ.นครปฐม
๑๔๒	โครงการก่อสร้างถนนลาดยาง แอสฟัลท์ติกคอนกรีต จากสะพานเจ้ามาลีถึงบ้านคุณ วรรณท์ โสนุช หมู่ที่ ๔ ต.นครปฐม เชื่อมต่อ หมู่ที่ ๙ ต.มาบแค อ.เมืองฯ	เพื่อให้ประชาชน ในเขตเทศบาลมี ถนนสำหรับใช้ใน การคมนาคมที่ สะดวก ปลอดภัย	กว้าง ๖ เมตร หนา ๐.๐๕ เมตร ยาว ๖๐๐ เมตร	-	-	๒,๐๘๐,๘๐๐	-	-	ความยาว ถนน	ประชาชน มีถนนสำหรับ ใช้ในการ คมนาคมที่ สะดวกและ ปลอดภัย	กองช่าง/ ทม.นครปฐม	อบจ.นครปฐม

๖. ยุทธศาสตร์การพัฒนา ด้านการบริการสาธารณะ

๖.๒ แผนงาน อุทสาหกรรมและการโยธา

ที่	โครงการ	วัตถุประสงค์	เป้าหมาย (ผลผลิตของโครงการ)	งบประมาณ					ตัวชี้วัด (KPI)	ผลที่คาดว่าจะได้รับ	หน่วยงานที่ ขอประสาน	หน่วยงาน ที่รับผิดชอบ หลัก
				๒๕๖๑ (บาท)	๒๕๖๒ (บาท)	๒๕๖๓ (บาท)	๒๕๖๔ (บาท)	๒๕๖๕ (บาท)				
๑๔๓	โครงการปรับปรุงขยายถนน คสล. จุดเริ่มต้นศูนย์ อปพร. ต.นครปฐม จุดสิ้นสุดเชื่อมต่อกับ ถนนไผ่ลั่นช้าง ต.บ่อพลับ อ.เมืองฯ	เพื่อให้ประชาชน ในเขตเทศบาล มีถนนสำหรับใช้ ในการคมนาคมที่ สะดวกปลอดภัย	กว้าง ๖ เมตร หนา ๐.๑๕ เมตร ยาว ๙๐๐ เมตร	-	-	๔,๐๐๐,๐๐๐	-	-	ความยาว ถนน	ประชาชน มีถนนสำหรับ ใช้ในการ คมนาคมที่ สะดวกและ ปลอดภัย	กองช่าง/ ทม.นครปฐม	อบจ.นครปฐม
๑๔๔	โครงการก่อสร้างถนนลาดยาง แอสฟัลท์ติกคอนกรีต ถนนแนวเขตใต้จากถนนเพชรเกษม จนถึงเขตเทศบาล เชื่อมต่อกับ ต.พระประโทน ,ต.ห้วยจรเข้ม และ ต.ถนนขาด อ.เมืองฯ	เพื่อปรับปรุง ผิวถนนที่ชำรุด เนื่องจากการใช้ งานมานาน	กว้าง ๖.๕๐ เมตร ยาว ๓๕๕ เมตร หนา ๐.๐๕ เมตร หรือคิดเป็นพื้นที่ ประมาณ ๒,๓๐๗ ตารางเมตร พร้อมทำ สีตีเส้นจราจร	๖๑๕,๐๐๐	๖๑๕,๐๐๐	-	-	-	๒,๓๐๗ ตร.ม.	ประชาชนได้รับ ความสะดวก และปลอดภัย	กองช่าง/ ทน.นครปฐม	อบจ.นครปฐม

๖. ยุทธศาสตร์การพัฒนา ด้านการบริการสาธารณะ

๖.๒ แผนงาน อุทสากรรมและการโยธา

ที่	โครงการ	วัตถุประสงค์	เป้าหมาย (ผลผลิตของโครงการ)	งบประมาณ					ตัวชี้วัด (KPI)	ผลที่คาดว่าจะได้รับ	หน่วยงานที่ ขอประสาน	หน่วยงาน ที่รับผิดชอบ หลัก
				๒๕๖๑ (บาท)	๒๕๖๒ (บาท)	๒๕๖๓ (บาท)	๒๕๖๔ (บาท)	๒๕๖๕ (บาท)				
๑๔๕	โครงการปรับปรุงถนนลาดยาง พาราเอสท์ติคคอนกรีต ถนนเพชรเกษม-บ้านไร่ เชื่อมต่อ เขต อบต.ลำพญา บริเวณ หมู่ที่ ๑๓, ๑, ๕, ๘, ๑๐ ต.โพรงมะเดื่อ เชื่อมต่อ เขต อบต.โพรงมะเดื่อ อ.เมืองฯ	๑.เพื่อให้ ประชาชนในตำบล และพื้นที่ใกล้เคียง มีถนนสำหรับ คมนาคมได้อย่าง สะดวกปลอดภัย และรวดเร็ว ๒.เพื่อเป็นเส้นทาง ในการขนส่งพืช ผลทางการเกษตร	กว้าง ๘ - ๑๐ เมตร ยาว ๗,๐๐๐ เมตร หนา ๐.๐๕ เมตร หรือพื้นที่ไม่น้อยกว่า ๖๓,๐๐๐ ตารางเมตร	-	๔๐,๐๐๐,๐๐๐	๔๐,๐๐๐,๐๐๐	๔๐,๐๐๐,๐๐๐	๔๐,๐๐๐,๐๐๐	จำนวน ถนนที่ได้รับ การบำรุง รักษา	สะดวกในการ ระบายน้ำและ ป้องกันน้ำท่วม ขัง	กองช่าง/ ทต. โพรงมะเดื่อ	อบจ.นครปฐม
๑๔๖	โครงการก่อสร้างถนนลาดยาง แอสฟัลท์ติกคอนกรีต บริเวณถนนสายโพรงมะเดื่อ - บ้านไร่ (ช่วงถนนเพชรเกษม - สถานีรถไฟโพรงมะเดื่อ) หมู่ที่ ๑๓, ๑, ๕ ต.โพรงมะเดื่อ เชื่อมต่อ หมู่ที่ ๕ ต.ลำพญา อ.เมืองฯ	เพื่อการปรับปรุง ดูแลบำรุงรักษา ถนนให้มีความ มั่นคงแข็งแรงไม่ เป็นหลุมเป็นบ่อ และสะดวกต่อ การจราจร คมนาคม	กว้าง ๘-๑๐ เมตร ยาว ๓,๒๐๐ เมตร หนา ๐.๐๕ เมตร หรือพื้นที่ไม่น้อยกว่า ๒๘,๘๐๐ ตารางเมตร	-	-	๑๒,๐๐๐,๐๐๐	-	-	จำนวนถนน ที่ได้รับการ บำรุงรักษา	ประชาชนได้รับ ความสะดวก สบาย ลดเวลา ในการเดินทาง สัญจร	กองช่าง/ ทต. โพรงมะเดื่อ	อบจ.นครปฐม

๖. ยุทธศาสตร์การพัฒนา ด้านการบริการสาธารณะ

๖.๒ แผนงาน อุทสาหกรรมและการโยธา

ที่	โครงการ	วัตถุประสงค์	เป้าหมาย (ผลผลิตของโครงการ)	งบประมาณ					ตัวชี้วัด (KPI)	ผลที่คาดว่าจะได้รับ	หน่วยงานที่ ขอประสาน	หน่วยงาน ที่รับผิดชอบ หลัก
				๒๕๖๑ (บาท)	๒๕๖๒ (บาท)	๒๕๖๓ (บาท)	๒๕๖๔ (บาท)	๒๕๖๕ (บาท)				
๑๔๗	โครงการก่อสร้างถนนลาดยาง แอสฟัลต์ติกคอนกรีต บริเวณถนนสายโพรงมะเดื่อ - บ้านไร่ (ช่วงสถานีรถไฟ โพรงมะเดื่อ- สี่แยกไฟแดง บ้านไร่) หมู่ที่ ๕, ๘, ๑๐ ต.โพรงมะเดื่อ (เขต ทต.โพรงมะเดื่อ) เชื่อมต่อ หมู่ที่ ๖ ต.โพรงมะเดื่อ อ.เมืองฯ (เขต อบต.โพรงมะเดื่อ)	เพื่อการปรับปรุง ดูแลบำรุงรักษา ถนนให้มีความ มั่นคงแข็งแรงไม่ เป็นหลุมเป็นบ่อ และสะดวกต่อ การจราจร คมนาคม	กว้าง ๘-๑๐ เมตร ยาว ๒,๔๐๐ เมตร หนา ๐.๐๕ เมตร หรือพื้นที่ไม่น้อยกว่า ๒๑,๖๐๐ ตารางเมตร	-	-	๙,๐๐๐,๐๐๐	-	-	จำนวนถนน ที่ได้รับการ บำรุงรักษา	ประชาชนได้รับ ความสะดวก สบาย ลดเวลา ในการเดินทาง สัญจร	กองช่าง/ ทต. โพรงมะเดื่อ	อบจ.นครปฐม
๑๔๘	โครงการปรับปรุงถนน คสล. สายรางทอง หมู่ที่ ๓ ต.ทุ่งน้อย เชื่อมต่อ ต.บ่อพลับ และ ต.สามควายเผือก อ.เมืองฯ	เพื่อให้ประชาชน มีเส้นทาง การสัญจรที่ได้ มาตรฐานและ ปลอดภัย	พื้นที่ไม่น้อยกว่า ๗,๒๐๐ ตารางเมตร	๗,๒๐๐,๐๐๐	๗,๒๐๐,๐๐๐	๗,๒๐๐,๐๐๐	๗,๒๐๐,๐๐๐	๗,๒๐๐,๐๐๐	ร้อยละของ ถนนที่ได้ ดำเนินการ ก่อสร้าง	ประชาชน มีความสะดวก ปลอดภัยในการ เดินทาง	กองช่าง/ อบต. ทุ่งน้อย	อบจ.นครปฐม

๖. ยุทธศาสตร์การพัฒนา ด้านการบริการสาธารณะ

๖.๒ แผนงาน อุตสาหกรรมและการโยธา

ที่	โครงการ	วัตถุประสงค์	เป้าหมาย (ผลผลิตของโครงการ)	งบประมาณ					ตัวชี้วัด (KPI)	ผลที่คาดว่าจะได้รับ	หน่วยงานที่ ขอประสาน	หน่วยงาน ที่รับผิดชอบ หลัก
				๒๕๖๑ (บาท)	๒๕๖๒ (บาท)	๒๕๖๓ (บาท)	๒๕๖๔ (บาท)	๒๕๖๕ (บาท)				
๑๔๙	โครงการก่อสร้างระบบประปา ผิวดิน บริเวณหมู่ที่ ๗ ต.บ่อพลับ อ.เมืองฯ	เพื่อพัฒนาระบบ ประปาเพื่อให้ ประชาชนมีน้ำ อุปโภคที่เพียงพอ	ระบบประปาผิวดิน หมู่ที่ ๗ และพื้นที่ ข้างเคียง ต.บ่อพลับ	-	๔๐,๐๐๐,๐๐๐	๔๐,๐๐๐,๐๐๐	๔๐,๐๐๐,๐๐๐	๔๐,๐๐๐,๐๐๐	ความพึงพอใจ ของประชาชน มากกว่า ร้อยละ ๘๐	ประชาชนมีน้ำ อุปโภคที่เพียงพอ	กองช่าง/ ทต.บ่อพลับ	อบจ.นครปฐม
๑๕๐	โครงการปรับปรุงถนนลาดยาง แอสฟัลต์ติกคอนกรีตพร้อมวาง ท่อระบายน้ำ บริเวณถนน เทศบาล ๒ หมู่ที่ ๕ ต.ธรรมศาลา (ถนนเพชรเกษม ซอย ๑) (เขต ทต.ธรรมศาลา) เชื่อมต่อ ต.ธรรมศาลา และ ทน.นครปฐม อ.เมืองฯ	๑.เพื่อการสัญจรได้ สะดวกปลอดภัย ๒.แก้ปัญหา น้ำท่วม ขัง	กว้าง ๖ เมตร ยาว ๖๙๐ เมตร หรือพื้นที่ไม่น้อยกว่า ๔,๑๔๐ ตารางเมตร พร้อมวางท่อระบายน้ำ คสล. Ø ๐.๖๐ เมตร และบ่อพักในถนน วางวิฑูระระยะประมาณ ๑๐ เมตร จำนวน บ่อพัก ๑๓๘ บ่อ รวมความยาวท่อและ บ่อพักทั้ง ๒ ผัง ๑,๓๘๐ เมตร	-	๔,๕๐๐,๐๐๐	๔,๕๐๐,๐๐๐	๔,๕๐๐,๐๐๐	๔,๕๐๐,๐๐๐	ความยาว ของถนน	๑.การสัญจร สะดวกปลอดภัย ๒.ไม่มีน้ำท่วม ขัง	กองช่าง/ ทต.ธรรมศาลา	อบจ.นครปฐม

๖. ยุทธศาสตร์การพัฒนา ด้านการบริการสาธารณะ

๖.๒ แผนงาน อุตสาหกรรมและการโยธา

ที่	โครงการ	วัตถุประสงค์	เป้าหมาย (ผลผลิตของโครงการ)	งบประมาณ					ตัวชี้วัด (KPI)	ผลที่คาดว่าจะได้รับ	หน่วยงานที่ ขอประสาน	หน่วยงาน ที่รับผิดชอบ หลัก
				๒๕๖๑ (บาท)	๒๕๖๒ (บาท)	๒๕๖๓ (บาท)	๒๕๖๔ (บาท)	๒๕๖๕ (บาท)				
๑๕๑	โครงการปรับปรุงถนนลาดยาง แอสฟัลต์ติกคอนกรีต ซอยเทศบาล ๑/๓ หมู่ที่ ๔ และซอยเทศบาล ๑/๔ หมู่ที่ ๔ และหมู่ที่ ๓ ต.ธรรมศาลา (เขต ทต.ธรรมศาลา) เชื่อมต่อ เขต ทน.นครปฐม อ.เมืองฯ	๑.เพื่อการสัญจรได้ สะดวก ๒.ยืดอายุผิวจราจร	ช่วงที่ ๑ กว้าง ๗ เมตร ยาว ๖๗๔ เมตร ขนาดพื้นที่ไม่น้อยกว่า ๔,๗๑๘ ตารางเมตร ช่วงที่ ๒ กว้าง ๖.๕๐ เมตร ยาว ๒,๑๖๑ เมตร ขนาดพื้นที่ไม่น้อยกว่า ๑๔,๐๓๘ ตารางเมตร	-	๕,๘๕๐,๐๐๐	๕,๘๕๐,๐๐๐	๕,๘๕๐,๐๐๐	๕,๘๕๐,๐๐๐	ความยาว ของถนน	การสัญจร สะดวกปลอดภัย	กองช่าง/ ทต.ธรรมศาลา	อบจ.นครปฐม
๑๕๒	โครงการปรับปรุงถนนลาดยาง แอสฟัลต์ติกคอนกรีต ซอยเทศบาล ๑๑/๒ หมู่ที่ ๑ ต.ธรรมศาลา อ.เมืองฯ (เขตทต.ธรรมศาลา) เชื่อมต่อ ต.ศรีษะทอง อ.นครชัยศรี	๑.เพื่อการสัญจรได้ สะดวกปลอดภัย ๒.ลดปัญหาฝุ่น ละออง	กว้าง ๗ เมตร ยาว ๑,๒๓๐ เมตร หรือพื้นที่ไม่น้อยกว่า ๘,๖๑๐ ตารางเมตร	-	๒,๘๐๐,๐๐๐	๒,๘๐๐,๐๐๐	๒,๘๐๐,๐๐๐	๒,๘๐๐,๐๐๐	ความยาว ของถนน	๑.การสัญจร สะดวกปลอดภัย ๒.ลดปัญหา ฝุ่นละออง	กองช่าง/ ทต.ธรรมศาลา	อบจ.นครปฐม

๖. ยุทธศาสตร์การพัฒนา ด้านการบริการสาธารณะ

๖.๒ แผนงาน อุตสาหกรรมและการโยธา

ที่	โครงการ	วัตถุประสงค์	เป้าหมาย (ผลผลิตของโครงการ)	งบประมาณ					ตัวชี้วัด (KPI)	ผลที่คาดว่าจะได้รับ	หน่วยงานที่ ขอประสาน	หน่วยงาน ที่รับผิดชอบ หลัก
				๒๕๖๑ (บาท)	๒๕๖๒ (บาท)	๒๕๖๓ (บาท)	๒๕๖๔ (บาท)	๒๕๖๕ (บาท)				
๑๕๓	โครงการก่อสร้างถนน คสล. หมู่ที่ ๒ ต.สนามจันทร์ เชื่อมต่อ ต.บางเขม อ.เมืองฯ	เพื่อให้ประชาชน มีถนนสำหรับใช้ในการ คมนาคมที่ สะดวกปลอดภัย	กว้าง ๖ เมตร ยาว ๑,๐๐๐ เมตร หนา ๐.๑๕ เมตร	-	๑,๘๐๐,๐๐๐	๑,๘๐๐,๐๐๐	๑,๘๐๐,๐๐๐	๑,๘๐๐,๐๐๐	ความยาว ของถนน	ประชาชนมีถนน สำหรับใช้ในการ คมนาคมที่ สะดวกและ ปลอดภัย	กองช่าง/ อบต. สนามจันทร์	อบจ.นครปฐม
๑๕๔	โครงการก่อสร้างถนน คสล. บ้านสวนใหม่ หมู่ที่ ๕ ต.ธรรมศาลา เริ่มต้นบริเวณ ทางสามแยกกัวลานสิ้นสุดเขต ติดต่อ ต.ถนนขาด อ.เมืองฯ	เพื่อให้ประชาชน ผู้สัญจรได้รับความ ปลอดภัยในการใช้ รถใช้ถนนและการ ขนส่งสินค้าภาค การเกษตรมีความ สะดวกและรวดเร็ว	กว้าง ๖ เมตร ยาว ๘๘๐ เมตร หรือมีพื้นที่ไม่น้อยกว่า ๕,๒๘๐ ตารางเมตร	-	-	๓,๘๐๐,๐๐๐	๓,๘๐๐,๐๐๐	๓,๘๐๐,๐๐๐	ความยาว ของถนน	ประชาชนมีถนน สำหรับใช้ในการ คมนาคมที่ สะดวกและ ปลอดภัย	กองช่าง/ อบต.ธรรมศาลา	อบจ.นครปฐม
รวม	๑๕๔ โครงการ	-	-	๕๐๖,๓๗๗,๔๖๖	๖๓๙,๒๑๔,๓๖๐	๖๓๗,๐๗๖,๕๖๐	๕๘๗,๓๙๕,๗๖๐	๕๘๑,๒๓๑,๗๖๐				

ก. ยุทธศาสตร์จังหวัดที่ ๑ พัฒนานครปฐมให้เป็นเมืองอัจฉริยะ (Smart City) โดยเน้นด้านการขนส่ง (Transport), เมืองหลวงแห่งอาหารและการท่องเที่ยว (Food Metropolis) และเมืองแห่งสุขภาพ (Healthy City) รองรับสังคมผู้สูงอายุ (Aging) และบริบทโลก (Global Content)

ยุทธศาสตร์จังหวัดที่ ๒ สร้างความแข็งแกร่งระดับพื้นที่ที่สามารถรองรับการขยายตัวทางเศรษฐกิจ และกระจายความเจริญ สร้างความสุขให้กับประชาชนในทุกกระดับ

ข. ยุทธศาสตร์การพัฒนาขององค์กรปกครองส่วนท้องถิ่นในเขตจังหวัดที่ ๖ การพัฒนาด้านการบริการสาธารณะ

๖. ยุทธศาสตร์การพัฒนา ด้านการบริการสาธารณะ

๖.๓ แผนงาน การเกษตร

ที่	โครงการ	วัตถุประสงค์	เป้าหมาย (ผลผลิตของโครงการ)	งบประมาณ					ตัวชี้วัด (KPI)	ผลที่คาดว่าจะได้รับ	หน่วยงานที่ ขอประสาน	หน่วยงาน ที่รับผิดชอบ หลัก
				๒๕๖๑ (บาท)	๒๕๖๒ (บาท)	๒๕๖๓ (บาท)	๒๕๖๔ (บาท)	๒๕๖๕ (บาท)				
๑	โครงการก่อสร้างกำแพงกันดินบริเวณเริ่มจากสะพานหน้าวัดตาก้องสองฝั่ง จนถึงเขตติดต่อหมู่ที่ ๑, ๘, ๙ ต.ตาก้อง อ.เมืองฯ	เพื่อป้องกันการพังทลายของดินและการกัดเซาะของน้ำ	สูง ๓ เมตร ยาว ๓๐๐ เมตร	๑,๖๐๐,๐๐๐	-	-	-	-	ความยาว เขื่อน	ประชาชนมีระบบ สาธารณูปโภค และโครงสร้าง พื้นฐานครบทุก ชุมชนและเพียงพอต่อความต้องการของ ประชาชน	กองช่าง/ อบต.ตาก้อง	อบจ.นครปฐม

๖. ยุทธศาสตร์การพัฒนา ด้านการบริการสาธารณะ

๖.๓ แผนงาน การเกษตร

ที่	โครงการ	วัตถุประสงค์	เป้าหมาย (ผลผลิตของโครงการ)	งบประมาณ					ตัวชี้วัด (KPI)	ผลที่คาดว่าจะได้รับ	หน่วยงานที่ ขอประสาน	หน่วยงาน ที่รับผิดชอบ หลัก
				๒๕๖๑ (บาท)	๒๕๖๒ (บาท)	๒๕๖๓ (บาท)	๒๕๖๔ (บาท)	๒๕๖๕ (บาท)				
๒	โครงการก่อสร้างกำแพงกันดิน ถนนสายเลียบบคลองรางจิก ฝั่งขวาและฝั่งซ้าย หมู่ที่ ๒ ต.หนองปากโลง เชื่อมต่อ ต.โพรงมะเดื่อ อ.เมืองฯ	- เพื่อป้องกันน้ำกัด เซาะดิน -เพื่อให้ประชาชน ตำบลหนองปากโลง และตำบลใกล้เคียง มีถนนสำหรับใช้ใน การคมนาคมสะดวก ปลอดภัยตลอดจน ขนส่งผลผลิตได้ รวดเร็ว	สูง ๓ เมตร ยาว ๑,๖๐๐ เมตร	๓๖,๐๐๐,๐๐๐	๓๖,๐๐๐,๐๐๐	๓๖,๐๐๐,๐๐๐	๓๖,๐๐๐,๐๐๐	๓๖,๐๐๐,๐๐๐	จำนวน ระยะทาง ในการ ก่อสร้าง	ประชาชนใน ต.หนองปากโลง และตำบลใกล้เคียง เคียงได้รับความ สะดวกและ ปลอดภัยในการ ใช้ถนนที่ได้ มาตรฐาน	กองช่าง/ อบต. หนองปากโลง	อบจ.นครปฐม
๓	โครงการก่อสร้างกำแพงกันดิน ถนนสายเลียบบคลองชลประทาน ๘ ขวา ๕ ซ้าย ต.หนองปากโลง แยกต้นโพธิ์ หมู่ที่ ๗ ต.หนองปากโลง เชื่อมต่อสี่แยก หมู่ที่ ๒ ต.หนองปากโลง เชื่อมต่อ ต.วังตะกั่ว อ.เมืองฯ	- เพื่อป้องกันน้ำ เซาะดิน -เพื่อให้ประชาชน ตำบลหนองปากโลง และตำบลใกล้เคียง มีถนนสำหรับใช้ใน การคมนาคมสะดวก ปลอดภัยตลอดจน ขนส่งผลผลิตได้ รวดเร็ว	สูง ๓ เมตร ยาว ๒,๐๐๐ เมตร	๔๕,๐๐๐,๐๐๐	๔๕,๐๐๐,๐๐๐	๔๕,๐๐๐,๐๐๐	๔๕,๐๐๐,๐๐๐	๔๕,๐๐๐,๐๐๐	จำนวน ระยะทาง ในการ ก่อสร้าง	-ดินบริเวณสาย เลียบบคลองชล ประทานไม่เกิด การทรุดตัวเนื่อง จากการกัดเซาะ ของน้ำ	กองช่าง/ อบต. หนองปากโลง	อบจ.นครปฐม

๖. ยุทธศาสตร์การพัฒนา ด้านการบริการสาธารณะ

๖.๓ แผนงาน การเกษตร

ที่	โครงการ	วัตถุประสงค์	เป้าหมาย (ผลผลิตของโครงการ)	งบประมาณ					ตัวชี้วัด (KPI)	ผลที่คาดว่าจะได้รับ	หน่วยงานที่ ขอประสาน	หน่วยงาน ที่รับผิดชอบ หลัก
				๒๕๖๑ (บาท)	๒๕๖๒ (บาท)	๒๕๖๓ (บาท)	๒๕๖๔ (บาท)	๒๕๖๕ (บาท)				
๔	โครงการก่อสร้างกำแพงกันดิน คสล. หมู่ที่ ๗,๒ ต.หนองปากโลง เชื่อมต่อ ต.วังตะกุง อ.เมืองฯ	เพื่อป้องกันน้ำกัด เซาะดิน	สูง ๓ เมตร ระยะทางยาว ๓๐๐ เมตร	๓,๕๐๐,๐๐๐	๓,๕๐๐,๐๐๐	๓,๕๐๐,๐๐๐	๓,๕๐๐,๐๐๐	๓,๕๐๐,๐๐๐	จำนวน ระยะทาง ในการ ก่อสร้าง	ดินไม่เกิดการ ทรุดตัวหรือพัง ทลายเนื่องจาก การกัดเซาะของ น้ำ	กองช่าง/ อบต. หนองปากโลง	อบจ.นครปฐม
๕	โครงการก่อสร้างกำแพงกันดิน คสล. เลียบคลอง ร.๑ ซ เจดีย์บูชา หมู่ที่ ๓,๔ ต.สามควายเผือก อ.เมืองฯ	เพื่อเพิ่มพื้นที่ถนน ให้กว้างขึ้น ทำให้ ประชาชนได้รับ ความสะดวกในการ สัญจรไปมาป้องกัน น้ำกัดเซาะตลิ่งอัน จะทำให้ถนนพังได้	ขนาดสูง ๒.๕๐ เมตร ยาว ๑,๐๒๐ เมตร	๖,๑๒๐,๐๐๐	-	-	-	-	จำนวน ระยะทาง ในการ ก่อสร้าง	ประชาชนตำบล สามควายเผือกที่ พักอาศัยอยู่ริม คลองได้รับความ มั่นคงในชีวิตยิ่ง ขึ้นเนื่องจากน้ำ ไม่ท่วมและพื้นที่ ถนนกว้างมากขึ้น ทำให้เกิดความ สะดวกแก่ผู้สัญจร	กองช่าง/ อบต. สามควายเผือก	อบจ.นครปฐม

๖. ยุทธศาสตร์การพัฒนา ด้านการบริการสาธารณะ

๖.๓ แผนงาน การเกษตร

ที่	โครงการ	วัตถุประสงค์	เป้าหมาย (ผลผลิตของโครงการ)	งบประมาณ					ตัวชี้วัด (KPI)	ผลที่คาดว่าจะได้รับ	หน่วยงานที่ ขอประสาน	หน่วยงาน ที่รับผิดชอบ หลัก
				๒๕๖๑ (บาท)	๒๕๖๒ (บาท)	๒๕๖๓ (บาท)	๒๕๖๔ (บาท)	๒๕๖๕ (บาท)				
๖	โครงการก่อสร้างกำแพงกันดิน คสล. เลียบคลอง ร.๑ ซ เจดีย์บูชา หมู่ที่ ๔ ต.สามควายเผือก อ.เมืองฯ	เพื่อเพิ่มพื้นที่ถนน ให้กว้างขึ้น ทำให้ ประชาชนได้รับ ความสะดวกในการ สัญจรไปมาป้องกัน น้ำกัดเซาะตลิ่งอัน จะทำให้ถนนพังได้	ขนาดสูง ๒.๕๐ เมตร ยาว ๙๐๐ เมตร	๕,๔๐๐,๐๐๐	-	-	-	-	จำนวน ระยะทาง ในการ ก่อสร้าง	ประชาชนตำบล สามควายเผือกที่ พักอาศัยอยู่ริม คลองได้รับความ มั่นคงในชีวิตยัง ขึ้นเนื่องจากน้ำ ไม่ท่วมและพื้นที่ ถนนกว้างมากขึ้น ทำให้เกิดความ สะดวกแก่ผู้สัญจร	กองช่าง/ อบต. สามควายเผือก	อบจ.นครปฐม
๗	โครงการก่อสร้างกำแพงกันดิน คสล. เลียบคลอง ร.๑ ซ เจดีย์บูชา หมู่ที่ ๕ ต.สามควายเผือก เชื่อมต่อ ต.ทุ่งน้อย อ.เมืองฯ	เพื่อเพิ่มพื้นที่ถนน ให้กว้างขึ้น ทำให้ ประชาชนได้รับ ความสะดวกในการ สัญจรไปมาป้องกัน น้ำกัดเซาะตลิ่งอัน จะทำให้ถนนพังได้	ขนาดสูง ๒.๕๐ เมตร ยาว ๙๐๐ เมตร	๕,๔๐๐,๐๐๐	-	-	-	-	จำนวน ระยะทาง ในการ ก่อสร้าง	ประชาชนตำบล สามควายเผือกที่ พักอาศัยอยู่ริม คลองได้รับความ มั่นคงในชีวิตยัง ขึ้นเนื่องจากน้ำ ไม่ท่วมและพื้นที่ ถนนกว้างมากขึ้น ทำให้เกิดความ สะดวกแก่ผู้สัญจร	กองช่าง/ อบต. สามควายเผือก	อบจ.นครปฐม

๖. ยุทธศาสตร์การพัฒนา ด้านการบริการสาธารณะ

๖.๓ แผนงาน การเกษตร

ที่	โครงการ	วัตถุประสงค์	เป้าหมาย (ผลผลิตของโครงการ)	งบประมาณ					ตัวชี้วัด (KPI)	ผลที่คาดว่าจะได้รับ	หน่วยงานที่ ขอประสาน	หน่วยงาน ที่รับผิดชอบ หลัก
				๒๕๖๑ (บาท)	๒๕๖๒ (บาท)	๒๕๖๓ (บาท)	๒๕๖๔ (บาท)	๒๕๖๕ (บาท)				
๘	โครงการก่อสร้างเขื่อนกันดิน บริเวณคลอง ร.๑ ซ้ายเจดีย์บูชา หมู่ที่ ๖ ต.บ่อพลับ เชื่อมต่อ ต.ทุ่งน้อย อ.เมืองฯ	-ป้องกันการทรุด ตัวของดิน - เพื่อให้ประชาชน ได้รับความสะดวก ในการสัญจรไปมา -ผิวจราจรกว้างขึ้น รองรับการจราจร และเพิ่มความ ปลอดภัย -ป้องกันปัญหาการ เกิดน้ำท่วม	สูง ๓ เมตร ระยะทาง ๑,๔๐๐ เมตร	๑๕,๐๐๐,๐๐๐	๑๕,๐๐๐,๐๐๐	๑๕,๐๐๐,๐๐๐	๑๕,๐๐๐,๐๐๐	๑๕,๐๐๐,๐๐๐	๘๕%	-การสัญจรไปมา สะดวกป้องกัน การทรุดตัวของ ดิน แก้ไขปัญหา น้ำท่วมขังในพื้นที่ ที่มีความปลอดภัย ในชีวิตและ ทรัพย์สิน	กองช่าง/ ทต.บ่อพลับ	อบจ.นครปฐม
๙	โครงการก่อสร้างเขื่อนกันดิน คสล. บ้านสระอ้อ หมู่ที่ ๒ ต.ธรรมศาลา อ.เมืองฯ บริเวณคอสระพานบ้านนางอนุ มีชำนาญ ถึงที่ดินนางอุดม ชื่อพล	เพื่อป้องกันน้ำท่วม อันเกิดจากอุทกภัย และป้องกันดินพัง ทลาย	ขนาดสูง ๒ เมตร ยาว ๑๘๕ เมตร	๑,๕๐๐,๐๐๐	-	-	-	-	ร้อยละ ความ พึงพอใจ ของ ประชาชน	ประชาชนมี คุณภาพชีวิตที่ดี ขึ้น	กองช่าง/ อบต. ธรรมศาลา	อบจ.นครปฐม

๖. ยุทธศาสตร์การพัฒนา ด้านการบริการสาธารณะ

๖.๓ แผนงาน การเกษตร

ที่	โครงการ	วัตถุประสงค์	เป้าหมาย (ผลผลิตของโครงการ)	งบประมาณ					ตัวชี้วัด (KPI)	ผลที่คาดว่าจะได้รับ	หน่วยงานที่ ขอประสาน	หน่วยงาน ที่รับผิดชอบหลัก
				๒๕๖๑ (บาท)	๒๕๖๒ (บาท)	๒๕๖๓ (บาท)	๒๕๖๔ (บาท)	๒๕๖๕ (บาท)				
๑๐	โครงการก่อสร้างเขื่อนกันดิน คสล. หมู่ที่ ๕ ต.ธรรมศาลา อ.เมืองฯ บริเวณคอสะพาน คสล. ถนนสายนครปฐม - บ้านแพ้ว ถึงที่ดินนางสาวห่วย นิลโสภา	เพื่อป้องกันน้ำท่วม อันเกิดจากอุทกภัย และป้องกันดินพัง ทลาย	ขนาดสูง ๒ เมตร ยาว ๔๑๕ เมตร	๓,๓๐๐,๐๐๐	-	-	-	-	ร้อยละ ความ พึงพอใจ ของ ประชาชน	ประชาชนมี คุณภาพชีวิตที่ดี ขึ้น	กองช่าง/ อบต. ธรรมศาลา	อบจ.นครปฐม
๑๑	โครงการก่อสร้างเขื่อนกันดิน คสล. หมู่ที่ ๒ ต.ธรรมศาลา อ.เมืองฯ บริเวณต่อจากหน้า สนามกอล์ฟนิกันติ ถึงสะพาน คสล. นิลโสภา	เพื่อป้องกันน้ำท่วม อันเกิดจากอุทกภัย และป้องกันดินพัง ทลาย	ขนาดสูง ๒ เมตร ยาว ๗๓๐ เมตร	-	-	๗,๓๐๐,๐๐๐	๗,๓๐๐,๐๐๐	๗,๓๐๐,๐๐๐	ร้อยละ ความ พึงพอใจ ของ ประชาชน	ประชาชนมี คุณภาพชีวิตที่ดี ขึ้น	กองช่าง/ อบต. ธรรมศาลา	อบจ.นครปฐม
๑๒	โครงการก่อสร้างผนังกันดิน ชายคลองจรเข้มต ซ้าย - ขวา ต.ดอนยายหอม อ.เมืองฯ เชื่อมต่อ ต.ตลาดจินดา อ.สามพราน	เพื่อป้องกันการ พังทลายของหน้าดิน	สูง ๒ เมตร ยาว ๒,๔๐๐ เมตร	๑๘,๗๐๐,๐๐๐	-	-	-	-	ความยาว ความสูง ของผนัง กันดิน	ป้องกันการทรุด ตัวของดิน	กองช่าง/ อบต. ดอนยายหอม	อบจ.นครปฐม

๖. ยุทธศาสตร์การพัฒนา ด้านการบริการสาธารณะ

๖.๓ แผนงาน การเกษตร

ที่	โครงการ	วัตถุประสงค์	เป้าหมาย (ผลผลิตของโครงการ)	งบประมาณ					ตัวชี้วัด (KPI)	ผลที่คาดว่าจะได้รับ	หน่วยงานที่ ขอประสาน	หน่วยงาน ที่รับผิดชอบ หลัก
				๒๕๖๑ (บาท)	๒๕๖๒ (บาท)	๒๕๖๓ (บาท)	๒๕๖๔ (บาท)	๒๕๖๕ (บาท)				
๑๓	โครงการก่อสร้างผนังกันดิน ชายคลองยายจิบช่วงซอย ดอนหัวนาพัฒนา หมู่ที่ ๘ ต.ดอนยายหอม อ.เมืองฯ เชื่อมต่อ ต.โคกพระเจดีย์ อ.นครชัยศรี	เพื่อป้องกันการ พังทลายของหน้าดิน	ขนาดสูง ๒ เมตร ยาว ๑,๓๐๐ เมตร	๑๐,๑๐๐,๐๐๐	-	-	-	-	ความยาว ความสูง ของผนัง กันดิน	ป้องกันการทรุด ตัวของดิน	กองช่าง/ อบต. ดอนยายหอม	อบจ.นครปฐม
๑๔	โครงการก่อสร้างผนังกันดิน ชายคลองดอนสามสิบ หมู่ที่ ๔ ฝั่งซ้าย ต.ดอนยายหอม อ.เมืองฯ (บ้านนายควง ลีนทอง)	เพื่อป้องกันการ พังทลายของหน้าดิน	ขนาดสูง ๒ เมตร ยาว ๒๕๐ เมตร	๑,๙๕๐,๐๐๐	-	-	-	-	ความยาว ความสูง ของผนัง กันดิน	ป้องกันการทรุด ตัวของดิน	กองช่าง/ อบต. ดอนยายหอม	อบจ.นครปฐม
๑๕	โครงการก่อสร้างผนังกันดิน หมู่ที่ ๔ ต.ดอนยายหอม เชื่อมต่อ หมู่ที่ ๓ ต.ดอนยายหอม (เขตทต. ดอนยายหอม อ.เมืองฯ เลียบคลองวังกุ่ม (บริเวณบ้าน ป่าบุญส่ง)	เพื่อป้องกันการ พังทลายของหน้าดิน	ขนาดสูง ๒ เมตร ยาว ๑,๐๐๐ เมตร	๗,๖๐๐,๐๐๐	-	-	-	-	ความยาว ความสูง ของผนัง กันดิน	ป้องกันการทรุด ตัวของดิน	กองช่าง/ อบต. ดอนยายหอม	อบจ.นครปฐม

๖. ยุทธศาสตร์การพัฒนา ด้านการบริการสาธารณะ

๖.๓ แผนงาน การเกษตร

ที่	โครงการ	วัตถุประสงค์	เป้าหมาย (ผลผลิตของโครงการ)	งบประมาณ					ตัวชี้วัด (KPI)	ผลที่คาดว่าจะได้รับ	หน่วยงานที่ ขอประสาน	หน่วยงาน ที่รับผิดชอบ หลัก
				๒๕๖๑ (บาท)	๒๕๖๒ (บาท)	๒๕๖๓ (บาท)	๒๕๖๔ (บาท)	๒๕๖๕ (บาท)				
๑๖	โครงการก่อสร้างกำแพงกันดิน เลียบบลองวังกุ่มถึงคลอง ถนนขาด หมู่ที่ ๔ (ศาลากัญญารัตน์) ต.ดอนยายหอม เชื่อมต่อ ต.ถนนขาด อ.เมืองฯ	- เพื่อป้องกันการ พังทลายของดิน	กว้าง ๐.๓๕ เมตร สูง ๒ เมตร ยาว ๗๙๐ เมตร	๕,๙๐๐,๐๐๐	๕,๙๐๐,๐๐๐	๕,๙๐๐,๐๐๐	๕,๙๐๐,๐๐๐	๕,๙๐๐,๐๐๐	กำแพง กันดิน กว้าง ๐.๓๕ ม. สูง ๒ ม. ยาว ๗๙๐ ม.	ถนนมีสภาพดี มากขึ้นและ ประชาชนได้ใช้ ประโยชน์จาก การก่อสร้าง ถนนมากขึ้น	กองช่าง/ อบต. ดอนยายหอม	อบจ.นครปฐม
๑๗	โครงการก่อสร้างกำแพงกันดิน เลียบบลองพระยาพายเรือ หมู่ที่ ๖ บ้านตาลเดี่ยว ต.ดอนยายหอม เชื่อมต่อ ต.บางแพม อ.เมืองฯ	เพื่อป้องกันการ พังทลายของดิน	กว้าง ๐.๓๕ เมตร สูง ๒ เมตร ยาว ๒,๖๐๐ เมตร	๑๙,๕๐๐,๐๐๐	๑๙,๕๐๐,๐๐๐	๑๙,๕๐๐,๐๐๐	๑๙,๕๐๐,๐๐๐	๑๙,๕๐๐,๐๐๐	กำแพง กันดิน กว้าง ๐.๓๕ ม. สูง ๒ ม. ยาว ๒,๖๐๐ ม.	ประชาชนได้ใช้ ประโยชน์จาก การก่อสร้าง มากขึ้น	กองช่าง/ อบต. ดอนยายหอม	อบจ.นครปฐม

๖. ยุทธศาสตร์การพัฒนา ด้านการบริการสาธารณะ

๖.๓ แผนงาน การเกษตร

ที่	โครงการ	วัตถุประสงค์	เป้าหมาย (ผลผลิตของโครงการ)	งบประมาณ					ตัวชี้วัด (KPI)	ผลที่คาดว่าจะได้รับ	หน่วยงานที่ ขอประสาน	หน่วยงาน ที่รับผิดชอบ หลัก
				๒๕๖๑ (บาท)	๒๕๖๒ (บาท)	๒๕๖๓ (บาท)	๒๕๖๔ (บาท)	๒๕๖๕ (บาท)				
๑๘	โครงการก่อสร้างกำแพงกันดิน เลียบบคลองจรเข้เข้ดฝั่งซ้าย - ขวา หมู่ที่ ๗ ต.ดอนยายหอม อ.เมืองฯ เชื่อมต่อ ต.ตลาดจินดา อ.สามพราน	เพื่อป้องกันดินเกิด การไหลลงสู่คลอง เป็นระยะทางยาว ตลอดแนวชายถนน ทั้งสองข้างทำให้ ถนนเกิดการทรุด ตัวเสียหายหลายจุด	กว้าง ๐.๓๕ เมตร สูง ๒ เมตร ยาว ๑,๙๐๐ เมตร	๑๔,๒๐๐,๐๐๐	๑๔,๒๐๐,๐๐๐	๑๔,๒๐๐,๐๐๐	๑๔,๒๐๐,๐๐๐	๑๔,๒๐๐,๐๐๐	กำแพง กันดิน กว้าง ๐.๓๕ ม. สูง ๒ ม. ยาว ๑,๙๐๐ ม.	ประชาชนได้ใช้ ประโยชน์จาก การก่อสร้าง มากขึ้น	กองช่าง/ อบต. ดอนยายหอม	อบจ.นครปฐม
๑๙	โครงการก่อสร้างกำแพงกันดิน เลียบบคลอง กสข. ช่วงเนินพระ หมู่ที่ ๓ ต.ดอนยายหอม อ.เมืองฯ เชื่อมต่อ ต.บางระกำ อ.นครชัยศรี	เพื่อป้องกันถนน และดินสไลด์ลง คลอง	กว้าง ๐.๓๕ เมตร สูง ๒ เมตร ยาว ๑,๗๘๐ เมตร	๕,๘๐๐,๐๐๐	๕,๘๐๐,๐๐๐	๕,๘๐๐,๐๐๐	๕,๘๐๐,๐๐๐	๕,๘๐๐,๐๐๐	กำแพง กันดิน กว้าง ๐.๓๕ ม. สูง ๒ ม. ยาว ๑,๗๘๐ ม.	ประชาชนได้ใช้ ประโยชน์จาก การก่อสร้าง มากขึ้น	กองช่าง/ อบต. ดอนยายหอม	อบจ.นครปฐม

๖. ยุทธศาสตร์การพัฒนา ด้านการบริการสาธารณะ

๖.๓ แผนงาน การเกษตร

ที่	โครงการ	วัตถุประสงค์	เป้าหมาย (ผลผลิตของโครงการ)	งบประมาณ					ตัวชี้วัด (KPI)	ผลที่คาดว่าจะได้รับ	หน่วยงานที่ ขอประสาน	หน่วยงาน ที่รับผิดชอบ หลัก
				๒๕๖๑ (บาท)	๒๕๖๒ (บาท)	๒๕๖๓ (บาท)	๒๕๖๔ (บาท)	๒๕๖๕ (บาท)				
๒๐	โครงการก่อสร้างกำแพงกันดิน เลียบบล่องผู้ใหญ่มัยศูนย์ปิยะ ชนกสะแกราย หมู่ที่ ๙ ต.ดอนยายหอม อ.เมืองฯ เชื่อมต่อ ต.ตลาดจินดา อ.สามพราน	เพื่อป้องกันถนน และดินสไลด์ลง คลอง	กว้าง ๐.๓๕ เมตร สูง ๒ เมตร ยาว ๕๐๐ เมตร	๓,๗๐๐,๐๐๐	๓,๗๐๐,๐๐๐	๓,๗๐๐,๐๐๐	๓,๗๐๐,๐๐๐	๓,๗๐๐,๐๐๐	กำแพง กันดิน กว้าง ๐.๓๕ ม. สูง ๒ ม. ยาว ๕๐๐ ม.	ถนนมีสภาพดี มากขึ้นและ ประชาชนได้ใช้ ประโยชน์จาก การก่อสร้าง มากขึ้น	กองช่าง/ อบต. ดอนยายหอม	อบจ.นครปฐม
๒๑	โครงการก่อสร้างกำแพงกันดิน เลียบบล่องลำยายหอมใหญ่ หมู่ที่ ๕ ต.ดอนยายหอม เชื่อมต่อ ต.ถนนขาด อ.เมืองฯ	เพื่อป้องกันถนน และดินสไลด์ลง คลอง	กว้าง ๐.๓๕ เมตร สูง ๒ เมตร ยาว ๙๕๐ เมตร	๗,๑๐๐,๐๐๐	๗,๑๐๐,๐๐๐	๗,๑๐๐,๐๐๐	๗,๑๐๐,๐๐๐	๗,๑๐๐,๐๐๐	กำแพง กันดิน กว้าง ๐.๓๕ ม. สูง ๒ ม. ยาว ๙๕๐ ม.	ขยายเส้นทาง คมนาคมเพิ่มมาก ขึ้นและประชาชน ได้ใช้ประโยชน์ จากการก่อสร้าง มากขึ้น	กองช่าง/ อบต. ดอนยายหอม	อบจ.นครปฐม

๖. ยุทธศาสตร์การพัฒนา ด้านการบริการสาธารณะ

๖.๓ แผนงาน การเกษตร

ที่	โครงการ	วัตถุประสงค์	เป้าหมาย (ผลผลิตของโครงการ)	งบประมาณ					ตัวชี้วัด (KPI)	ผลที่คาดว่าจะได้รับ	หน่วยงานที่ ขอประสาน	หน่วยงาน ที่รับผิดชอบ หลัก
				๒๕๖๑ (บาท)	๒๕๖๒ (บาท)	๒๕๖๓ (บาท)	๒๕๖๔ (บาท)	๒๕๖๕ (บาท)				
๒๒	โครงการก่อสร้างกำแพงกันดิน เลียบบลองหลังวัดดอนขนา เชื่อมต่อกลองลำพญา ต.ดอนยายหอม อ.เมืองฯ	เพื่อป้องกันการ พังทลายของดิน	กว้าง ๐.๓๕ เมตร สูง ๒ เมตร ยาว ๑,๒๐๐ เมตร	-	๓,๓๖๐,๐๐๐	๓,๓๖๐,๐๐๐	๓,๓๖๐,๐๐๐	๓,๓๖๐,๐๐๐	กำแพงกัน ดินกว้าง ๐.๓๕ ม. สูง ๒ ม. ยาว ๑,๒๐๐ ม.	ประชาชนได้ใช้ ประโยชน์จากการ ก่อสร้างมากขึ้น	กองช่าง/ อบต. ดอนยายหอม	อบจ.นครปฐม
๒๓	โครงการก่อสร้างเขื่อนป้องกันตลิ่ง เลียบบลองเจดีย์บูชา ซอย เทศบาล ๑๑/๒ หมู่ที่ ๑ ต.ธรรมศาลา อ.เมืองฯ (เขต ทต.ธรรมศาลา) เชื่อมต่อ ต.ศรีษะทอง อ.นครชัยศรี (ฝั่งทิศเหนือ)	- เพื่อป้องกันการ พังทลายของถนน - ป้องกันการรुक้า ลำคลอง - ใช้เป็นสถานที่ ออกกำลังกายและ พักผ่อนหย่อนใจ	สูง ๓ เมตร ยาว ๗๕๐ เมตร พร้อมทางเท้ากว้าง ๓ เมตร	๒๑,๒๐๐,๐๐๐	-	-	-	-	ความยาว เขื่อน	- เพื่อป้องกันการ พังทลายของถนน - ป้องกันการรुक้า ลำคลอง - ใช้เป็นสถานที่ ออกกำลังกายและ พักผ่อนหย่อนใจ	กองช่าง/ ทต.ธรรมศาลา	อบจ.นครปฐม
๒๔	โครงการก่อสร้างเขื่อนป้องกันตลิ่ง เลียบบลองเจดีย์บูชา ซอย เทศบาล ๑๑/๒ ม.๑ ต.ธรรมศาลา อ.เมืองฯ (เขต ทต.ธรรมศาลา) เชื่อมต่อก ต.ศรีษะทอง อ.นครชัยศรี (ฝั่งทิศใต้)	- เพื่อป้องกันการ พังทลายของถนน - ป้องกันการรुक้า - ใช้เป็นสถานที่ ออกกำลังกายและ พักผ่อนหย่อนใจ	สูง ๓ เมตร ยาว ๗๕๐ เมตร พร้อมทางเท้ากว้าง ๓ เมตร	๒๑,๒๐๐,๐๐๐	-	-	-	-	ความยาว เขื่อน	- เพื่อป้องกันการ พังทลายของถนน - ป้องกันการรुक้า - ใช้เป็นสถานที่ ออกกำลังกายและ พักผ่อนหย่อนใจ	กองช่าง/ ทต.ธรรมศาลา	อบจ.นครปฐม

๖. ยุทธศาสตร์การพัฒนา ด้านการบริการสาธารณะ

๖.๓ แผนงาน การเกษตร

ที่	โครงการ	วัตถุประสงค์	เป้าหมาย (ผลผลิตของโครงการ)	งบประมาณ					ตัวชี้วัด (KPI)	ผลที่คาดว่าจะได้รับ	หน่วยงานที่ ขอประสาน	หน่วยงาน ที่รับผิดชอบ หลัก
				๒๕๖๑ (บาท)	๒๕๖๒ (บาท)	๒๕๖๓ (บาท)	๒๕๖๔ (บาท)	๒๕๖๕ (บาท)				
๒๕	โครงการก่อสร้างผนังกันดิน เลียบบคลองพระยาพานฝั่งเหนือ หมู่ที่ ๕, ๗ ต.พระประโทน เชื่อมต่อ ต.ถนนขาด อ.เมืองฯ	เพื่อป้องกันการกัด เซาะของคันดินและ มีความปลอดภัยใน การคมนาคม	สูง ๒.๕ เมตร ยาว ๔๕๐ เมตร	-	-	๑๐,๖๔๕,๐๐๐	-	-	ร้อยละของ ครัวเรือน ที่มีการ คมนาคม สะดวก	คันดินไม่ถูก กัดเซาะและ ประชาชนมี ความปลอดภัย ในการสัญจร	กองช่าง/ อบต. พระประโทน	อบจ.นครปฐม
๒๖	โครงการก่อสร้างเขื่อนกันดิน จากสะพาน หมู่ที่ ๘ ถึงสะพาน หมู่ที่ ๓ (ทิศใต้) ต.พระประโทน เชื่อมต่อ ต.ธรรมศาลา อ.เมืองฯ	เพื่อป้องกันการ กัดเซาะของคันดิน และมีความปลอดภัย ในการคมนาคม	สูง ๒.๕๐ เมตร ยาว ๖๒๐ เมตร	-	-	-	๑๒,๔๐๐,๐๐๐	-	ร้อยละของ ครัวเรือน ที่มีการ คมนาคม ที่สะดวก	คันดินไม่ถูก กัดเซาะและ ประชาชนมี ความปลอดภัย ในการสัญจร	กองช่าง/ อบต. พระประโทน	อบจ.นครปฐม
๒๗	โครงการก่อสร้างเขื่อนกันดิน จากสะพาน หมู่ที่ ๘ ถึงสะพาน หมู่ที่ ๗ (ทิศเหนือ) ต.พระประโทน เชื่อมต่อ ต.ห้วยจรเข้ อ.เมืองฯ	เพื่อป้องกันการกัด เซาะของคันดินและ มีความปลอดภัยใน การคมนาคม	สูง ๒.๕ เมตร ยาว ๕๔๐ เมตร	-	-	-	๑๐,๘๐๐,๐๐๐	-	ร้อยละของ ครัวเรือน ที่มีการ คมนาคม ที่สะดวก	คันดินไม่ถูก กัดเซาะและ ประชาชนมี ความปลอดภัย ในการสัญจร	กองช่าง/ อบต. พระประโทน	อบจ.นครปฐม

๖. ยุทธศาสตร์การพัฒนา ด้านการบริการสาธารณะ

๖.๓ แผนงาน การเกษตร

ที่	โครงการ	วัตถุประสงค์	เป้าหมาย (ผลผลิตของโครงการ)	งบประมาณ					ตัวชี้วัด (KPI)	ผลที่คาดว่าจะได้รับ	หน่วยงานที่ ขอประสาน	หน่วยงาน ที่รับผิดชอบ หลัก
				๒๕๖๑ (บาท)	๒๕๖๒ (บาท)	๒๕๖๓ (บาท)	๒๕๖๔ (บาท)	๒๕๖๕ (บาท)				
๒๘	โครงการก่อสร้างเขื่อนกันดินจากสะพาน หมู่ที่ ๘ ถึงสะพานหมู่ที่ ๗ (ทิศใต้) ต.พระประโทน อ.เมืองฯ	เพื่อป้องกันการกัดเซาะของคันดินและมีความปลอดภัยในการคมนาคม	สูง ๒.๕ เมตร ยาว ๕๔๐ เมตร	-	-	-	๑๐,๘๐๐,๐๐๐	-	ร้อยละของ ครัวเรือน ที่มีการ คมนาคม ที่สะดวก	คันดินไม่ถูก กัดเซาะและ ประชาชนมี ความปลอดภัย ในการสัญจร	กองช่าง/ อบต. พระประโทน	อบจ.นครปฐม
๒๙	โครงการก่อสร้างเขื่อนป้องกันตลิ่ง เลียบคลองลำท่าข่อย บ้านป่าแดง หมู่ที่ ๑ ต.ถนนขาด อ.เมืองฯ	เพื่อป้องกันการพังทลายของดินริมตลิ่งและผิวน้ำไว้ใช้ในการเกษตรและป้องกันน้ำท่วม	สูง ๒.๕๐ เมตร ระยะทางยาว ๑,๙๐๐ เมตร	๑๙,๐๐๐,๐๐๐	๑๙,๐๐๐,๐๐๐	๑๙,๐๐๐,๐๐๐	๑๙,๐๐๐,๐๐๐	๑๙,๐๐๐,๐๐๐	ระยะทาง ยาว ๑,๙๐๐ เมตร	การพังทลายของ ดินริมตลิ่งลดน้อย ลง มีน้ำใช้เพื่อ การเกษตรอย่าง เพียงพอ	กองช่าง/ อบต.ถนนขาด	อบจ.นครปฐม
๓๐	โครงการก่อสร้างเขื่อนป้องกันตลิ่ง บริเวณคลองทุ่งต้นไทร หมู่ที่ ๖ ต.ถนนขาด อ.เมืองฯ	เพื่อป้องกันการพังทลายของดินริมตลิ่งและมีความปลอดภัยในการคมนาคม	สูง ๒.๕๐ เมตร ระยะทางยาว ๑,๕๗๐ เมตร	-	-	๒๓,๕๐๐,๐๐๐	๒๓,๕๐๐,๐๐๐	๒๓,๕๐๐,๐๐๐	ความยาว ก่อสร้าง เขื่อนป้องกัน ตลิ่ง	การพังทลายของ ดินริมตลิ่งลดน้อย ลงประชาชนมี ความปลอดภัย ในการสัญจร	กองช่าง/ อบต.ถนนขาด	อบจ.นครปฐม

๖. ยุทธศาสตร์การพัฒนา ด้านการบริการสาธารณะ

๖.๓ แผนงาน การเกษตร

ที่	โครงการ	วัตถุประสงค์	เป้าหมาย (ผลผลิตของโครงการ)	งบประมาณ					ตัวชี้วัด (KPI)	ผลที่คาดว่าจะได้รับ	หน่วยงานที่ ขอประสาน	หน่วยงาน ที่รับผิดชอบ หลัก
				๒๕๖๑ (บาท)	๒๕๖๒ (บาท)	๒๕๖๓ (บาท)	๒๕๖๔ (บาท)	๒๕๖๕ (บาท)				
๓๑	โครงการก่อสร้างเขื่อนป้องกัน ตลิ่งคลองเต้าดำ จากสะพาน คสล. ถึงบ้านนางบุญเดือน เกตุอุทอง หมู่ที่ ๑ ต.ถนนขาด อ.เมืองฯ	เพื่อป้องกันการ พังทลายของดินริม ตลิ่งและเพื่อผันน้ำ ไว้ใช้ในการเกษตร	สูง ๒.๕๐ เมตร ระยะทาง ๑,๐๒๐ เมตร	-	-	๑๒,๒๔๐,๐๐๐	๑๒,๒๔๐,๐๐๐	๑๒,๒๔๐,๐๐๐	ระยะทาง ๑,๐๒๐ ม.	การพังทลายของ ดินริมตลิ่งลด น้อยลงมีน้ำใช้ เพื่อการเกษตร	กองช่าง/ อบต.ถนนขาด	อบจ.นครปฐม
๓๒	โครงการก่อสร้างกำแพงกันดิน คสล. บริเวณคลองดินทุ่งเผาเต้า หมู่ที่ ๔ ต.วังตะกู อ.เมืองฯ	๑. เพื่อป้องกันและ แก้ไขปัญหาการ กัดเซาะตลิ่งริมคลอง ดินทุ่งเผาเต้า ๒. เพื่อป้องกันการ ทรุดตัวของถนน เลียบบคลอง ๓. เพื่อปรับปรุง ภูมิทัศน์ริมตลิ่งให้ สวยงาม	สูง ๒ เมตร ยาว ๔๕๐ เมตร	๔,๕๐๐,๐๐๐	๔,๕๐๐,๐๐๐	๔,๕๐๐,๐๐๐	๔,๕๐๐,๐๐๐	๔,๕๐๐,๐๐๐	ความยาว กำแพง กันดินที่ ก่อสร้าง	๑. ปัญหาการ กัดเซาะริมตลิ่ง ได้รับการแก้ไข ถนนเลียบบคลอง ไม่เกิดการทรุดตัว ๒. ภูมิทัศน์ ริมคลองได้รับ การดูแลให้มี ความสวยงาม	กองช่าง/ อบต.วังตะกู	อบจ.นครปฐม

๖. ยุทธศาสตร์การพัฒนา ด้านการบริการสาธารณะ

๖.๓ แผนงาน การเกษตร

ที่	โครงการ	วัตถุประสงค์	เป้าหมาย (ผลผลิตของโครงการ)	งบประมาณ					ตัวชี้วัด (KPI)	ผลที่คาดว่าจะได้รับ	หน่วยงานที่ ขอประสาน	หน่วยงาน ที่รับผิดชอบ หลัก
				๒๕๖๑ (บาท)	๒๕๖๒ (บาท)	๒๕๖๓ (บาท)	๒๕๖๔ (บาท)	๒๕๖๕ (บาท)				
๓๓	โครงการก่อสร้างกำแพงกันดิน ริมคลองท่าผา - บางแก้ว หมู่ที่ ๘ บ้านบางปลากาย ต.หนองดินแดง เชื่อมต่อ หมู่ที่ ๕ ต.วังเย็น อ.เมืองฯ ทั้งสองฝั่ง	เพื่อป้องกันการ พังทลายของดิน และป้องกันน้ำท่วม	สูง ๑.๕๐ เมตร ระยะทางยาว ๒,๐๐๐ เมตร	-	๖๐,๐๐๐,๐๐๐	๖๐,๐๐๐,๐๐๐	๖๐,๐๐๐,๐๐๐	๖๐,๐๐๐,๐๐๐	จำนวน แห่งที่ได้ ดำเนินการ ก่อสร้าง กำแพง กันดิน	ประชาชนมี ความสะดวก ปลอดภัยในการ เดินทาง	กองช่าง/ อบต. หนองดินแดง	อบจ.นครปฐม
๓๔	โครงการก่อสร้างเขื่อนป้องกัน ตลิ่งคลองราชพฤกษ์ หมู่ที่ ๕ ต.สนามจันทร์ เชื่อมต่อ ต.บางแพม อ.เมืองฯ	เพื่อป้องกันการ พังทลายของดิน	สูง ๑.๕๐ เมตร ระยะทาง ๑,๘๓๐ เมตร	-	๕๔,๙๐๐,๐๐๐	๕๔,๙๐๐,๐๐๐	๕๔,๙๐๐,๐๐๐	๕๔,๙๐๐,๐๐๐	ร้อยละ ๘๐ ป้องกัน ตลิ่งพัง	ป้องกันการพัง ทลายของดิน	กองช่าง/ อบต. สนามจันทร์	อบจ.นครปฐม
๓๕	โครงการก่อสร้างเขื่อนป้องกัน ตลิ่งคลองท่าผา - บางแก้ว ช่วงที่ ๒ บริเวณกรมหลวงชุมพร เขตติดต่อ ต.ห้วยจรเข้ม และ ช่วงที่ ๓ หมู่ที่ ๕ ต.สนามจันทร์ เชื่อมต่อ ต.บางแพม และ ต.ห้วยจรเข้ม อ.เมืองฯ	เพื่อป้องกันการ พังทลายของดิน	สูง ๑.๕๐ เมตร ระยะทาง ๑,๖๖๐ เมตร	-	๔๙,๙๐๐,๐๐๐	๔๙,๙๐๐,๐๐๐	๔๙,๙๐๐,๐๐๐	๔๙,๙๐๐,๐๐๐	ร้อยละ ๘๐ ป้องกัน ตลิ่งพัง	ป้องกันการพัง ทลายของดิน	กองช่าง/ อบต. สนามจันทร์	อบจ.นครปฐม
รวม	๓๕ โครงการ	-	-	๒๘๓,๒๗๐,๐๐๐	๓๔๗,๓๖๐,๐๐๐	๔๐๑,๐๔๕,๐๐๐	๔๒๔,๔๐๐,๐๐๐	๓๙๐,๔๐๐,๐๐๐				

รายละเอียดโครงการพัฒนา
แผนพัฒนาท้องถิ่น (พ.ศ.๒๕๖๑ - ๒๕๖๕)
สำหรับ โครงการที่เกี่วข้องขององค์กรปกครองส่วนท้องถิ่น
องค์การบริหารส่วนจังหวัดนครปฐม
(ในเขตพื้นที่อำเภอสามพราน จังหวัดนครปฐม)

ก. ยุทธศาสตร์จังหวัดที่ ๑ พัฒนานครปฐมให้เป็นเมืองอัจฉริยะ (Smart City) โดยเน้นด้านการขนส่ง (Transport) เมืองหลวงแห่งอาหารและการท่องเที่ยว (Food Metropolis) และเมืองแห่งสุขภาพ (Healthy City) รองรับสังคมผู้สูงอายุ (Aging) และบริบทโลก (Global Content)

ยุทธศาสตร์จังหวัดที่ ๒ สร้างความแข็งแกร่งระดับพื้นที่ให้สามารถรองรับการขยายตัวทางเศรษฐกิจ และกระจายความเจริญ สร้างความสุขให้กับประชาชนในทุกระดับ

ข. ยุทธศาสตร์การพัฒนาขององค์กรปกครองส่วนท้องถิ่นในเขตจังหวัดที่ ๖ การพัฒนาด้านการบริการสาธารณะ

๖. ยุทธศาสตร์การพัฒนา ด้านการบริการสาธารณะ

๖.๑ แผนงาน เคหะและชุมชน

ที่	โครงการ	วัตถุประสงค์	เป้าหมาย (ผลผลิตของโครงการ)	งบประมาณ					ตัวชี้วัด (KPI)	ผลที่คาดว่าจะได้รับ	หน่วยงานที่ ขอประสาน	หน่วยงาน ที่รับผิดชอบหลัก
				๒๕๖๑ (บาท)	๒๕๖๒ (บาท)	๒๕๖๓ (บาท)	๒๕๖๔ (บาท)	๒๕๖๕ (บาท)				
๑	โครงการก่อสร้างสะพาน คสล. บริเวณบ้านลุงสา ม.๓ ต.คลองใหม่ เชื่อมต่อ ต.คลองจินดา อ.สามพราน	เพื่อความสะดวก ด้านการคมนาคม	กว้าง ๙ เมตร ยาว ๖ เมตร	๘๐๐,๐๐๐	๘๐๐,๐๐๐	๘๐๐,๐๐๐	๘๐๐,๐๐๐	๘๐๐,๐๐๐	ร้อยละของ ระดับความ พึงพอใจ ของ ประชาชน	ประชาชนได้รับ ความสะดวกใน การคมนาคม	อบต.คลองใหม่	อบจ.นครปฐม
๒	โครงการก่อสร้างสะพาน คสล. บริเวณบ้านยายดำ ม.๔ ต.คลองใหม่ เชื่อมต่อ ต.คลองจินดา อ.สามพราน	เพื่อความสะดวก ด้านการคมนาคม	กว้าง ๙ เมตร ยาว ๘ เมตร	๑,๐๐๐,๐๐๐	๑,๐๐๐,๐๐๐	๑,๐๐๐,๐๐๐	๑,๐๐๐,๐๐๐	๑,๐๐๐,๐๐๐	ร้อยละของ ระดับความ พึงพอใจ ของ ประชาชน	ประชาชนได้รับ ความสะดวกใน การคมนาคม	อบต.คลองใหม่	อบจ.นครปฐม

๖. ยุทธศาสตร์การพัฒนา ด้านการบริการสาธารณะ

๖.๑ แผนงาน เคหะและชุมชน

ที่	โครงการ	วัตถุประสงค์	เป้าหมาย (ผลผลิตของโครงการ)	งบประมาณ					ตัวชี้วัด (KPI)	ผลที่คาดว่าจะได้รับ	หน่วยงานที่ ขอประสาน	หน่วยงาน ที่รับผิดชอบ หลัก
				๒๕๖๑ (บาท)	๒๕๖๒ (บาท)	๒๕๖๓ (บาท)	๒๕๖๔ (บาท)	๒๕๖๕ (บาท)				
๓	โครงการก่อสร้างสะพาน คสล. ระหว่าง ม.๑ ต.คลองใหม่ เชื่อมต่อ (ถนนสุขาภิบาล ๔) ม.๗ เทศบาลเมืองสามพราณ อ.สามพราณ	เพื่อให้ประชาชน ได้รับความสะดวก และความ ปลอดภัย ในการสัญจร	กว้าง ๑๐ เมตร ยาว ๗ เมตร	๑,๐๐๐,๐๐๐	๑,๐๐๐,๐๐๐	๑,๐๐๐,๐๐๐	๑,๐๐๐,๐๐๐	๑,๐๐๐,๐๐๐	ร้อยละ ของระดับ ความ พึงพอใจของ ประชาชน	ประชาชนได้รับ ความสะดวก ในการสัญจร	อบต.คลองใหม่	อบจ.นครปฐม
๔	โครงการก่อสร้างสะพาน คสล. ข้ามคลองบางพระ ม.๑ ต.คลองใหม่ อ.สามพราณ	เพื่อให้ประชาชน ได้รับความสะดวก และความปลอดภัย ในการสัญจร	กว้าง ๘ เมตร ยาว ๗ เมตร เริ่มต้น	-	๗๐๐,๐๐๐	๗๐๐,๐๐๐	๗๐๐,๐๐๐	๗๐๐,๐๐๐	ร้อยละ ของระดับ ความ พึงพอใจของ ประชาชน	ประชาชน สามารถ สัญจรไปมา สะดวก	อบต.คลองใหม่	อบจ.นครปฐม
๕	โครงการก่อสร้างสะพาน คสล. ข้ามคลองใหม่ ม.๒ ต.คลองใหม่ อ.สามพราณ	เพื่อให้ประชาชน ได้รับความสะดวก และความปลอดภัย ในการสัญจร	กว้าง ๘ เมตร ยาว ๑๐ เมตร เริ่มต้น	-	๑,๐๐๐,๐๐๐	๑,๐๐๐,๐๐๐	๑,๐๐๐,๐๐๐	๑,๐๐๐,๐๐๐	ร้อยละ ของระดับ ความ พึงพอใจของ ประชาชน	ประชาชน สามารถ สัญจรไปมา สะดวก	อบต.คลองใหม่	อบจ.นครปฐม
๖	โครงการก่อสร้างสะพาน คสล. ข้ามคลองต้นสน ม.๓ ต.คลองใหม่ อ.สามพราณ	เพื่อให้ประชาชน ได้รับความสะดวก และความปลอดภัย ในการสัญจร	กว้าง ๘ เมตร ยาว ๖ เมตร เริ่มต้น	-	๖๐๐,๐๐๐	๖๐๐,๐๐๐	๖๐๐,๐๐๐	๖๐๐,๐๐๐	ร้อยละ ของระดับ ความ พึงพอใจของ ประชาชน	ประชาชน สามารถ สัญจรไปมา สะดวก	อบต.คลองใหม่	อบจ.นครปฐม

๖. ยุทธศาสตร์การพัฒนา ด้านการบริการสาธารณะ

๖.๑ แผนงาน เคหะและชุมชน

ที่	โครงการ	วัตถุประสงค์	เป้าหมาย (ผลผลิตของโครงการ)	งบประมาณ					ตัวชี้วัด (KPI)	ผลที่คาดว่าจะได้รับ	หน่วยงานที่ ขอประสาน	หน่วยงาน ที่รับผิดชอบ หลัก
				๒๕๖๑ (บาท)	๒๕๖๒ (บาท)	๒๕๖๓ (บาท)	๒๕๖๔ (บาท)	๒๕๖๕ (บาท)				
๗	โครงการก่อสร้างสะพาน คสล. ข้ามคลองชูเกียรติ (บ้านป่าเชิง) ม.๖ ต.คลองใหม่ อ.สามพราน	เพื่อให้ประชาชน ได้รับความสะดวก และความปลอดภัย ในการสัญจร	กว้าง ๘ เมตร ยาว ๖ เมตร เริ่มต้น N ๑๓.๗๕๕๓๔๖ E ๑๐๐.๒๐๒๕๘๒	-	๖๐๐,๐๐๐	๖๐๐,๐๐๐	๖๐๐,๐๐๐	๖๐๐,๐๐๐	ร้อยละ ของระดับ ความ พึงพอใจของ ประชาชน	ประชาชน สามารถ สัญจรไปมา สะดวก	อบต.คลองใหม่	อบจ.นครปฐม
๘	โครงการก่อสร้างสะพาน คสล. ข้ามคลองชูเกียรติ (บ้านผู้ใหญ่เมตรี) ม.๖ ต.คลองใหม่ อ.สามพราน	เพื่อให้ประชาชน ได้รับความสะดวก และความปลอดภัย ในการสัญจร	กว้าง ๘ เมตร ยาว ๖ เมตร เริ่มต้น N ๑๓.๗๕๔๙๓๙ E ๑๐๐.๒๐๗๘๓๐	-	๖๐๐,๐๐๐	๖๐๐,๐๐๐	๖๐๐,๐๐๐	๖๐๐,๐๐๐	ร้อยละ ของระดับ ความ พึงพอใจของ ประชาชน	ประชาชน สามารถ สัญจรไปมา สะดวก	อบต.คลองใหม่	อบจ.นครปฐม
๙	โครงการก่อสร้างสะพาน คสล. ข้ามคลองท่ายายโหมค ม.๖ ต.คลองใหม่ อ.สามพราน	เพื่อให้ประชาชน ได้รับความสะดวก และความปลอดภัย ในการสัญจร	กว้าง ๘ เมตร ยาว ๖ เมตร เริ่มต้น N ๑๓.๗๕๖๑๐๒ E ๑๐๐.๒๐๒๗๕๕	-	๖๐๐,๐๐๐	๖๐๐,๐๐๐	๖๐๐,๐๐๐	๖๐๐,๐๐๐	ร้อยละ ของระดับ ความ พึงพอใจของ ประชาชน	ประชาชน สามารถ สัญจรไปมา สะดวก	อบต.คลองใหม่	อบจ.นครปฐม

๖. ยุทธศาสตร์การพัฒนา ด้านการบริการสาธารณะ

๖.๑ แผนงาน เคหะและชุมชน

ที่	โครงการ	วัตถุประสงค์	เป้าหมาย (ผลผลิตของโครงการ)	งบประมาณ					ตัวชี้วัด (KPI)	ผลที่คาดว่าจะได้รับ	หน่วยงานที่ ขอประสาน	หน่วยงาน ที่รับผิดชอบหลัก
				๒๕๖๑ (บาท)	๒๕๖๒ (บาท)	๒๕๖๓ (บาท)	๒๕๖๔ (บาท)	๒๕๖๕ (บาท)				
๑๐	โครงการก่อสร้างสะพาน คสล. บริเวณคลองศาลตาขุน ม.๔ ต.บ้านใหม่ เชื่อมต่อ ม.๑๐ ต.บางช้าง อ.สามพราน	เพื่อให้ประชาชน มีสะพานที่ได้ มาตรฐานสำหรับ ใช้ในการคมนาคม ได้อย่างปลอดภัย สะดวกและ รวดเร็ว	ก่อสร้างสะพาน คสล. บริเวณคลองศาล ตาขุน ม.๔ ต.บ้านใหม่ เชื่อมต่อ ม.๑๐ ต.บางช้าง อ.สามพราน กว้าง ๘ เมตร ระยะทางยาว ๘ เมตร พิกัด ๑๓.๖๘๑๗, ๑๐๐.๒๕๑๘	๑,๐๐๐,๐๐๐	๑,๐๐๐,๐๐๐	๑,๐๐๐,๐๐๐	๑,๐๐๐,๐๐๐	๑,๐๐๐,๐๐๐	ประชาชน มีความ พึงพอใจ เพิ่มมากขึ้น	ประชาชน ต.บ้านใหม่ และ ต.บางช้าง มีสะพาน ที่ได้มาตรฐาน สำหรับใช้ใน การคมนาคม ได้อย่าง ปลอดภัยสะดวก และรวดเร็ว	อบต.บ้านใหม่	อบจ.นครปฐม
๑๑	โครงการก่อสร้างสะพาน คสล. (ร.ร.บ้านคลองจินดา) ม.๔ ต.คลองจินดา อ.สามพราน เชื่อมต่อ ต.โคกพระเจดีย์ อ.นครชัยศรี	เพื่อให้ประชาชน มีสะพานสำหรับ ใช้ในการคมนาคม และขนส่งผลผลิต ทางการเกษตรได้ อย่างสะดวก รวดเร็ว	สะพาน คสล. กว้าง ๘ เมตร ยาว ๕๐ เมตร	-	๖,๕๐๐,๐๐๐	๖,๕๐๐,๐๐๐	๖,๕๐๐,๐๐๐	๖,๕๐๐,๐๐๐	ประชาชน มีความ พึงพอใจ ไม่น้อยกว่า ร้อยละ ๙๐	- มีสะพาน คสล. ได้ มาตรฐาน - ประชาชน สามารถใช้ สัญจรไปมา ได้สะดวก	อบต.คลองจินดา	อบจ.นครปฐม

๖. ยุทธศาสตร์การพัฒนา ด้านการบริการสาธารณะ

๖.๑ แผนงาน เคหะและชุมชน

ที่	โครงการ	วัตถุประสงค์	เป้าหมาย (ผลผลิตของโครงการ)	งบประมาณ					ตัวชี้วัด (KPI)	ผลที่คาดว่าจะได้รับ	หน่วยงานที่ ขอประสาน	หน่วยงาน ที่รับผิดชอบ หลัก
				๒๕๖๑ (บาท)	๒๕๖๒ (บาท)	๒๕๖๓ (บาท)	๒๕๖๔ (บาท)	๒๕๖๕ (บาท)				
๑๒	โครงการก่อสร้างสะพาน คสล. บ้านบึงอร แซ่คู (ข้ามคลองลำบางยาง) ม.๑ ต.คลองจินดา เชื่อมต่อ ต.บางช้าง อ.สามพราน	เพื่อให้ประชาชน มีสะพานสำหรับ ใช้ใน การคมนาคม และขนส่ง ผลผลิตทาง การเกษตร ได้อย่างสะดวก รวดเร็ว	กว้าง ๙ เมตร ยาว ๑๕ เมตร	๔,๐๕๐,๐๐๐	๔,๐๕๐,๐๐๐	๔,๐๕๐,๐๐๐	๔,๐๕๐,๐๐๐	๔,๐๕๐,๐๐๐	ประชาชน มีความ พึงพอใจ ไม่น้อยกว่า ร้อยละ ๙๐	-มีสะพาน คสล. ได้มาตรฐาน -ประชาชน สามารถใช้ สัญจรไปมา ได้สะดวก	อบต.คลองจินดา	อบจ.นครปฐม
๑๓	โครงการก่อสร้างสะพาน คสล. ข้ามคลองลำลาดบัว ม.๑ ม.๗ ต.คลองจินดา เชื่อมต่อ ต.บางช้าง อ.สามพราน	เพื่อให้ประชาชน มีสะพานสำหรับ ใช้ในการคมนาคม และขนส่งผลผลิต ทางการเกษตรได้ อย่างสะดวก รวดเร็ว	กว้าง ๙ เมตร ยาว ๑๕ เมตร	๔,๐๕๐,๐๐๐	๔,๐๕๐,๐๐๐	๔,๐๕๐,๐๐๐	๔,๐๕๐,๐๐๐	๔,๐๕๐,๐๐๐	ประชาชน มีความ พึงพอใจ ไม่น้อยกว่า ร้อยละ ๙๐	- มีสะพาน คสล. ได้ มาตรฐาน - ประชาชน สามารถใช้ สัญจรไปมา ได้สะดวก	อบต.คลองจินดา	อบจ.นครปฐม
๑๔	โครงการก่อสร้างสะพาน คสล. ข้ามคลองทั้งถ่อน ม.๒ ต.คลองจินดา เชื่อมต่อ ต.บางช้าง อ.สามพราน	เพื่อให้ประชาชน ขนส่งสินค้า ได้สะดวก รวดเร็ว	กว้าง ๗ เมตร ยาว ๙ เมตร	๑,๐๕๑,๐๐๐	๑,๐๕๑,๐๐๐	๑,๐๕๑,๐๐๐	๑,๐๕๑,๐๐๐	๑,๐๕๑,๐๐๐	ประชาชน มีความ พึงพอใจ ไม่น้อยกว่า ร้อยละ ๙๐	ประชาชน สามารถใช้ สัญจรไปมา ได้สะดวก	อบต.คลองจินดา	อบจ.นครปฐม

๖. ยุทธศาสตร์การพัฒนา ด้านการบริการสาธารณะ

๖.๑ แผนงาน เคหะและชุมชน

ที่	โครงการ	วัตถุประสงค์	เป้าหมาย (ผลผลิตของโครงการ)	งบประมาณ					ตัวชี้วัด (KPI)	ผลที่คาดว่าจะได้รับ	หน่วยงานที่ ขอประสาน	หน่วยงาน ที่รับผิดชอบ หลัก
				๒๕๖๑ (บาท)	๒๕๖๒ (บาท)	๒๕๖๓ (บาท)	๒๕๖๔ (บาท)	๒๕๖๕ (บาท)				
๑๕	โครงการก่อสร้างสะพาน คสล. ข้ามคลองอำนวย ม.๗ ต.คลองจินดา เชื่อมต่อ ต.บางช้าง อ.สามพราน	คมนาคมและ ขนส่งผลผลิต ทางการเกษตรได้ อย่างสะดวก รวดเร็ว	กว้าง ๘ เมตร ยาว ๑๐ เมตร	๒,๔๐๐,๐๐๐	๒,๔๐๐,๐๐๐	๒,๔๐๐,๐๐๐	๒,๔๐๐,๐๐๐	๒,๔๐๐,๐๐๐	ประชาชน มีความ พึงพอใจ ไม่น้อยกว่า ร้อยละ ๙๐	ประชาชน สามารถใช้ สัญจรไปมา ได้สะดวก	อบต.คลองจินดา	อบจ.นครปฐม
๑๖	โครงการก่อสร้างสะพาน คสล. ข้ามบึงบางช้าง ม.๒ ต.คลองจินดา เชื่อมต่อ ต.บางช้าง อ.สามพราน	คมนาคมและ ขนส่งผลผลิต ทางการเกษตรได้ อย่างสะดวก รวดเร็ว	กว้าง ๙ เมตร ยาว ๑๕ เมตร	๔,๐๕๐,๐๐๐	๔,๐๕๐,๐๐๐	๔,๐๕๐,๐๐๐	๔,๐๕๐,๐๐๐	๔,๐๕๐,๐๐๐	ประชาชน มีความ พึงพอใจ ไม่น้อยกว่า ร้อยละ ๙๐	ประชาชน สามารถใช้ สัญจรไปมา ได้สะดวก	อบต.คลองจินดา	อบจ.นครปฐม
๑๗	โครงการก่อสร้างสะพาน คสล. ข้ามคลองตาพ่อน ม.๑๒ ต.คลองจินดา เชื่อมต่อ ต.บางช้าง อ.สามพราน	เพื่อให้ประชาชนมี การคมนาคมและ ขนส่งผลผลิต ทางการเกษตรได้ อย่างสะดวก รวดเร็ว	กว้าง ๙ เมตร ยาว ๑๕ เมตร	๔,๐๕๐,๐๐๐	๔,๐๕๐,๐๐๐	๔,๐๕๐,๐๐๐	๔,๐๕๐,๐๐๐	๔,๐๕๐,๐๐๐	ประชาชน มีความ พึงพอใจ ไม่น้อยกว่า ร้อยละ ๙๐	- มีถนนได้ มาตรฐาน - ประชาชน สามารถใช้ สัญจรไปมา ได้สะดวก	อบต.คลองจินดา	อบจ.นครปฐม

๖. ยุทธศาสตร์การพัฒนา ด้านการบริการสาธารณะ

๖.๑ แผนงาน เคหะและชุมชน

ที่	โครงการ	วัตถุประสงค์	เป้าหมาย (ผลผลิตของโครงการ)	งบประมาณ					ตัวชี้วัด (KPI)	ผลที่คาดว่าจะได้รับ	หน่วยงานที่ ขอประสาน	หน่วยงาน ที่รับผิดชอบ หลัก
				๒๕๖๑ (บาท)	๒๕๖๒ (บาท)	๒๕๖๓ (บาท)	๒๕๖๔ (บาท)	๒๕๖๕ (บาท)				
๑๘	โครงการก่อสร้างสะพาน คสล. ข้ามบึงบางช้าง ม.๑๐ ม.๑๒ ต.คลองจินดา อ.สามพราน เชื่อมต่อ ต.โคกพระเจดีย์ อ.นครชัยศรี	เพื่อให้ประชาชน มีสะพานสำหรับ ใช้ในการคมนาคม และขนส่งผลผลิต ทางการเกษตรได้ อย่างสะดวก รวดเร็ว	กว้าง ๙ เมตร ยาว ๔๐ เมตร	-	๕,๕๐๐,๐๐๐	๕,๕๐๐,๐๐๐	๕,๕๐๐,๐๐๐	๕,๕๐๐,๐๐๐	ประชาชน มีความ พึงพอใจ ไม่น้อยกว่า ร้อยละ ๙๐	- มีสะพาน คสล. ได้ มาตรฐาน - ประชาชน สามารถใช้ สัญจรไปมา ได้สะดวก	อบต.คลองจินดา	อบจ.นครปฐม
๑๙	โครงการก่อสร้างสะพาน คสล. ข้ามคลองลาดตาบาง ม.๔ ต.บางช้าง อ.สามพราน	เพื่อให้ได้สะพาน ที่สมบูรณ์ ได้มาตรฐาน	กว้าง ๗ เมตร ยาว ๑๙ เมตร	๒,๕๐๐,๐๐๐	๒,๕๐๐,๐๐๐	๒,๕๐๐,๐๐๐	๒,๕๐๐,๐๐๐	๒,๕๐๐,๐๐๐	ระยะทาง ที่ดำเนินการ	การสัญจร สะดวก ปลอดภัย	อบต.บางช้าง	อบจ.นครปฐม
๒๐	โครงการก่อสร้างสะพาน คสล. ข้ามคลองบางช้าง ม.๓ ต.บางช้าง อ.สามพราน	เพื่อให้ได้สะพาน ที่สมบูรณ์ ได้มาตรฐาน	กว้าง ๘ เมตร ยาว ๑๐ เมตร	๑,๖๐๐,๐๐๐	๑,๖๐๐,๐๐๐	๑,๖๐๐,๐๐๐	๑,๖๐๐,๐๐๐	๑,๖๐๐,๐๐๐	ระยะทาง ที่ดำเนินการ	การสัญจร สะดวก ปลอดภัย	อบต.บางช้าง	อบจ.นครปฐม

๖. ยุทธศาสตร์การพัฒนา ด้านการบริการสาธารณะ

๖.๑ แผนงาน เคหะและชุมชน

ที่	โครงการ	วัตถุประสงค์	เป้าหมาย (ผลผลิตของโครงการ)	งบประมาณ					ตัวชี้วัด (KPI)	ผลที่คาดว่าจะได้รับ	หน่วยงานที่ ขอประสาน	หน่วยงาน ที่รับผิดชอบ หลัก	
				๒๕๖๑ (บาท)	๒๕๖๒ (บาท)	๒๕๖๓ (บาท)	๒๕๖๔ (บาท)	๒๕๖๕ (บาท)					
๒๑	โครงการก่อสร้างสะพาน คสล. ม.๓ ต.บางช้าง อ.สามพราน บริเวณแก่งค้ำน้ำสูงสวาท เชื่อมต่อ ม.๒ ต.คลองจินดา อ.สามพราน	เพื่อให้มีสะพานใช้ เป็นเส้นทาง เชื่อมโยงการ เดินทางขนส่ง ระหว่างตำบล	สะพาน คสล. ข้ามคลอง ลำรางดปลากราย ม.๓ ต.บางช้าง เชื่อมต่อ ม.๒ ต.คลองจินดา กว้าง ๘ เมตร ยาว ๑๐ เมตร	-	๑,๖๐๐,๐๐๐	๑,๖๐๐,๐๐๐	๑,๖๐๐,๐๐๐	๑,๖๐๐,๐๐๐	๑,๖๐๐,๐๐๐	ระยะทางที่ ดำเนินการ	มีสะพาน ข้ามคลองที่ได้ มาตรฐาน	อบต.บางช้าง	อบจ.นครปฐม
๒๒	โครงการก่อสร้างสะพาน คสล. ข้ามคลองอ้อมใหญ่ (ซอยเทศบาล ๑๓) ต.อ้อมใหญ่ อ.สามพราน	๑.เพื่อยกระดับ มาตรฐานความ ปลอดภัยในการ เดินทางของ ประชาชน ๒.เพื่อรองรับ การเจริญเติบโต และการขยายตัว ของชุมชนในพื้นที่	ก่อสร้างสะพาน คสล. ข้ามคลองอ้อมใหญ่ (ซอยเทศบาล ๑๓) พร้อมเสริมพื้น คอสสะพาน กว้าง ๑๐ เมตร ยาว ๑๘ เมตร	๒,๑๖๐,๐๐๐	๒,๑๖๐,๐๐๐	๒,๑๖๐,๐๐๐	๒,๑๖๐,๐๐๐	๒,๑๖๐,๐๐๐	๑ สะพาน	ประชาชนได้รับ ความสะดวก ในการสัญจร ไปมา และ ช่วยลดอุบัติเหตุ	เทศบาลตำบล อ้อมใหญ่	อบจ.นครปฐม	

๖. ยุทธศาสตร์การพัฒนา ด้านการบริการสาธารณะ

๖.๑ แผนงาน เคหะและชุมชน

ที่	โครงการ	วัตถุประสงค์	เป้าหมาย (ผลผลิตของโครงการ)	งบประมาณ					ตัวชี้วัด (KPI)	ผลที่คาดว่าจะได้รับ	หน่วยงานที่ ขอประสาน	หน่วยงาน ที่รับผิดชอบหลัก
				๒๕๖๑ (บาท)	๒๕๖๒ (บาท)	๒๕๖๓ (บาท)	๒๕๖๔ (บาท)	๒๕๖๕ (บาท)				
๒๓	โครงการก่อสร้างสะพาน คสล. ข้ามคลองลัดอ้อมใหญ่ (ซอยเทศบาล ๑๓) ต.อ้อมใหญ่ อ.สามพราน	๑.เพื่อยกระดับ มาตรฐานความปลอดภัยในการ เดินทางของ ประชาชน ๒.เพื่อรองรับ การเจริญเติบโต และการขยายตัว ของชุมชนในพื้นที่	ก่อสร้างสะพาน คสล. ข้ามคลองลัดอ้อมใหญ่ (ซอยเทศบาล ๑๓) พร้อมเสริมพื้น คอสสะพาน กว้าง ๑๐ เมตร ยาว ๗.๕๐ เมตร	๑,๒๐๐,๐๐๐	๑,๒๐๐,๐๐๐	๑,๒๐๐,๐๐๐	๑,๒๐๐,๐๐๐	๑,๒๐๐,๐๐๐	๑ สะพาน	ประชาชนได้รับ ความสะดวก ในการสัญจร ไปมา และ ช่วยลดอุบัติเหตุ	เทศบาลตำบล อ้อมใหญ่	อบจ.นครปฐม
๒๔	โครงการก่อสร้างสะพาน คสล. ข้ามคลองบางกระพัต (บริเวณสี่แยกวัดเทียนดัด) ต.อ้อมใหญ่ อ.สามพราน	๑.เพื่อยกมาตรฐาน ความปลอดภัยในการเดินทาง ของประชาชน ๒.เพื่อรองรับ การเจริญเติบโต และการขยายตัว ของชุมชนในพื้นที่	ก่อสร้างสะพานข้าม คลองบางกระพัต (บริเวณสี่แยก วัดเทียนดัด) พร้อมเสริมพื้น คอสสะพาน กว้าง ๖ เมตร ยาว ๙ เมตร	๑,๐๘๐,๐๐๐	๑,๐๘๐,๐๐๐	๑,๐๘๐,๐๐๐	๑,๐๘๐,๐๐๐	๑,๐๘๐,๐๐๐	๑ สะพาน	ประชาชนได้รับ ความสะดวก ในการสัญจร ไปมา และ ช่วยลดอุบัติเหตุ	เทศบาลตำบล อ้อมใหญ่	อบจ.นครปฐม

๖. ยุทธศาสตร์การพัฒนา ด้านการบริการสาธารณะ

๖.๑ แผนงาน เคหะและชุมชน

ที่	โครงการ	วัตถุประสงค์	เป้าหมาย (ผลผลิตของโครงการ)	งบประมาณ					ตัวชี้วัด (KPI)	ผลที่คาดว่าจะได้รับ	หน่วยงานที่ ขอประสาน	หน่วยงาน ที่รับผิดชอบหลัก
				๒๕๖๑ (บาท)	๒๕๖๒ (บาท)	๒๕๖๓ (บาท)	๒๕๖๔ (บาท)	๒๕๖๕ (บาท)				
๒๕	โครงการก่อสร้างสะพาน คสล. ข้ามคลองบางหลวง ม.๒ ต.ท่าตลาด เชื่อมต่อ ต.หอมเกร็ด อ.สามพราน	เพื่อให้ประชาชนได้รับความสะดวกและความปลอดภัยในการสัญจร	กว้าง ๘ เมตร ยาว ๗ เมตร หรือมีพื้นที่ไม่น้อยกว่า ๕๖ ตารางเมตร	๑,๕๐๐,๐๐๐	๑,๕๐๐,๐๐๐	๑,๕๐๐,๐๐๐	๑,๕๐๐,๐๐๐	๑,๕๐๐,๐๐๐	ดำเนินการก่อสร้างเป็นไปตามมาตรฐานวิศวกรรม การก่อสร้าง	ประชาชนได้รับความสะดวกและความปลอดภัย การสัญจรมากยิ่งขึ้น	อบต.ท่าตลาด	อบจ.นครปฐม
๒๖	โครงการก่อสร้างสะพาน คสล. ข้ามคลองตาฮ้อ ม.๕ ต.ตลาดจินดา เชื่อมต่อ ม.๔ ต.คลองจินดา อ.สามพราน	เพื่อให้ประชาชนที่สัญจรไปมาได้รับความสะดวกปลอดภัยในการคมนาคม	กว้าง ๖ เมตร ยาว ๑๔ เมตร	-	๒,๐๐๐,๐๐๐	๒,๐๐๐,๐๐๐	๒,๐๐๐,๐๐๐	๒,๐๐๐,๐๐๐	ระยะทาง ๑๔ เมตร	ประชาชนที่สัญจรไปมาได้รับความสะดวกปลอดภัยในการเดินทาง	อบต.ตลาดจินดา	อบจ.นครปฐม
รวม	๒๖ โครงการ	-	-	๓๓,๔๙๑,๐๐๐	๕๓,๑๙๑,๐๐๐	๕๓,๑๙๑,๐๐๐	๕๓,๑๙๑,๐๐๐	๕๓,๑๙๑,๐๐๐				

ก. ยุทธศาสตร์จังหวัดที่ ๑ พัฒนานครปฐมให้เป็นเมืองอัจฉริยะ (Smart City) โดยเน้นด้านการขนส่ง (Transport) เมืองหลวงแห่งอาหารและการท่องเที่ยว (Food Metropolis) และเมืองแห่งสุขภาพ (Healthy City) รองรับสังคมผู้สูงอายุ (Aging) และบริบทโลก (Global Content)

ยุทธศาสตร์จังหวัดที่ ๒ สร้างความแข็งแกร่งระดับพื้นที่ให้สามารถรองรับการขยายตัวทางเศรษฐกิจ และกระจายความเจริญ สร้างความสุขให้กับประชาชนในทุกระดับ

ข. ยุทธศาสตร์การพัฒนาขององค์กรปกครองส่วนท้องถิ่นในเขตจังหวัดที่ ๖ การพัฒนาด้านการบริการสาธารณะ

๖. ยุทธศาสตร์การพัฒนา ด้านการบริการสาธารณะ

๖.๒ แผนงาน อุตสาหกรรมและการโยธา

ที่	โครงการ	วัตถุประสงค์	เป้าหมาย (ผลผลิตของโครงการ)	งบประมาณ					ตัวชี้วัด (KPI)	ผลที่คาดว่าจะได้รับ	หน่วยงานที่ ขอประสาน	หน่วยงาน ที่รับผิดชอบหลัก
				๒๕๖๑ (บาท)	๒๕๖๒ (บาท)	๒๕๖๓ (บาท)	๒๕๖๔ (บาท)	๒๕๖๕ (บาท)				
๑	อ.สามพราน โครงการก่อสร้างถนน คสล. ขอยทางเข้าสนามกีฬา ระดับอำเภอ ม.๔ ต.บางกระพี้ อ.สามพราน เชื่อมเขตติดต่อ ต.ศาลายา อ.พุทธมณฑล ถนนพุทธมณฑล (สาย ข)	๑. เพื่อให้ถนนมีความมั่นคงถาวร ในการคมนาคม เหมาะสมกับ สภาพแวดล้อม ที่มีผู้ใช้ยานพาหนะสัญจร ๒. เพื่อให้เหมาะสมกับสภาพแวดล้อมในปัจจุบัน ที่มีผู้ใช้ยานพาหนะสัญจรไป-มา เพิ่มขึ้นเป็นจำนวนมาก ๓. เพื่อเป็นการอำนวยความสะดวกตอบสนอง	๑. เป้าหมายเชิงปริมาณ ก่อสร้างถนน คสล. กว้าง ๖ เมตร ยาว ๖๐๐ เมตร หนา ๐.๑๕ เมตร ๒. เป้าหมายเชิงคุณภาพสามารถอำนวยความสะดวก ความปลอดภัยในการใช้เส้นทางและระบายน้ำป้องกันการท่วมขังของน้ำในบริเวณดังกล่าว	๕,๔๐๐,๐๐๐	๕,๔๐๐,๐๐๐	๕,๔๐๐,๐๐๐	๕,๔๐๐,๐๐๐	๕,๔๐๐,๐๐๐	ร้อยละของประชาชนที่ได้รับความสะดวกปลอดภัยในการใช้เส้นทางคมนาคม	เมื่อโครงการดำเนินการเสร็จแล้วประชาชนสามารถใช้ถนนในการสัญจรเข้าใช้บริการสนามกีฬาระดับอำเภอได้สะดวกและปลอดภัยในพื้นที่ดังกล่าวได้ดี	ทต.บางกระพี้	อบจ.นครปฐม

๖. ยุทธศาสตร์การพัฒนา ด้านการบริการสาธารณะ

๖.๒ แผนงาน อุตสาหกรรมและการโยธา

ที่	โครงการ	วัตถุประสงค์	เป้าหมาย (ผลผลิตของโครงการ)	งบประมาณ					ตัวชี้วัด (KPI)	ผลที่คาดว่าจะได้รับ	หน่วยงานที่ ขอประสาน	หน่วยงาน ที่รับผิดชอบ หลัก
				๒๕๖๑ (บาท)	๒๕๖๒ (บาท)	๒๕๖๓ (บาท)	๒๕๖๔ (บาท)	๒๕๖๕ (บาท)				
๒	โครงการขยายไหล่ทาง คสล. ซอยเทศบาล ๙ (ทั้ง ๒ ข้าง) ม.๖ ต.บางกระทึก อ.สามพราน เข้มเขตติดต่อ ต.ศาลายา อ.พุทธมณฑล	ความต้องการของประชาชนในด้านเส้นทางการคมนาคม ๑. เพื่อให้ถนนมีความมั่นคงถาวรในการคมนาคมเหมาะสมกับสภาพแวดล้อมที่มีผู้ใช้ยานพาหนะสัญจร ๒. เพื่อให้เหมาะสมกับสภาพแวดล้อมในปัจจุบันที่มีผู้ใช้ยานพาหนะสัญจรไป-มา เพิ่มขึ้นเป็นจำนวนมาก	๑. เป้าหมายเชิงปริมาณก่อสร้างไหล่ทาง คสล. กว้าง ๑.๐๐ เมตร ยาว ๗๖๐ เมตร หนา ๐.๑๕ เมตร หรือมีพื้นที่ไม่น้อยกว่า ๑,๓๖๕ ตารางเมตร ๒. เป้าหมายเชิงคุณภาพสามารถอำนวยความสะดวกความปลอดภัยในการใช้เส้นทาง	๑,๐๐๐,๐๐๐	๑,๐๐๐,๐๐๐	๑,๐๐๐,๐๐๐	๑,๐๐๐,๐๐๐	๑,๐๐๐,๐๐๐	ร้อยละของประชาชนที่ได้รับความสะดวกปลอดภัยในการใช้เส้นทางคมนาคม	เมื่อโครงการดำเนินการเสร็จแล้วประชาชนสามารถใช้นถนนในการสัญจรเข้าใช้บริการสนามกีฬาระดับอำเภอได้สะดวกและปลอดภัย	ทต.บางกระทึก	อบจ.นครปฐม

๖. ยุทธศาสตร์การพัฒนา ด้านการบริการสาธารณะ

๖.๒ แผนงาน อุตสาหกรรมและการโยธา

ที่	โครงการ	วัตถุประสงค์	เป้าหมาย (ผลผลิตของโครงการ)	งบประมาณ					ตัวชี้วัด (KPI)	ผลที่คาดว่าจะได้รับ	หน่วยงานที่ ขอประสาน	หน่วยงาน ที่รับผิดชอบ หลัก
				๒๕๖๑ (บาท)	๒๕๖๒ (บาท)	๒๕๖๓ (บาท)	๒๕๖๔ (บาท)	๒๕๖๕ (บาท)				
๓	โครงการปรับปรุงถนนลาดยางแอสฟัลต์ติกคอนกรีต สายบ้านคลองวัฒนา-บ้านโคกหวาย (นฐ.-ถ ๑๑-๐๐๐๑) เทศบาล ขอย ๑ ม.๕ และ ม.๖ ต.บางกระทีก อ.สามพราน ติดต่อกับ ต.บางเตย อ.สามพราน และ ต.ศาลายา อ.พุทธมณฑล	๑. เพื่อปรับปรุงถนนเดิมที่ชำรุดเสียหาย เป็นหลุมเป็นบ่อ ให้มีสภาพดีขึ้น ๒. เพื่อให้เหมาะสมกับสภาพแวดล้อมในปัจจุบันที่มีผู้ใช้งานพาหนะสัญจรไป-มา เพิ่มขึ้นเป็นจำนวนมาก ๓. เพื่อเป็นการอำนวยความสะดวกและตอบสนองความต้องการของประชาชนในด้านเส้นทางการคมนาคม และการขนส่ง ๔. เพื่อเพิ่มความปลอดภัยให้แก่ประชาชนทั่วไปที่ใช้ถนนเส้นทางดังกล่าว	๑. เป้าหมายเชิงปริมาณปรับปรุงถนนลาดยางแอสฟัลต์ติกคอนกรีต สายบ้านคลองวัฒนา-บ้านโคกหวาย (นฐ.-ถ ๑๑-๐๐๐๑) เทศบาล ขอย ๑ ขนาดกว้าง ๖ เมตร ระยะทาง ๒,๒๐๐ เมตร ๒. เป้าหมายเชิงคุณภาพมีผิวจราจรที่เรียบ มีผิวจราจรเพียงพอเพื่อรองรับปริมาณยานพาหนะที่เพิ่มจำนวนมากขึ้น สะดวกและปลอดภัยต่อประชาชนที่สัญจรไป-มา ๓. เพื่อเพิ่มความปลอดภัยให้แก่ประชาชนทั่วไปที่ใช้ถนนเส้นทางดังกล่าว	๔,๖๒๐,๐๐๐	๔,๖๒๐,๐๐๐	๔,๖๒๐,๐๐๐	๔,๖๒๐,๐๐๐	๔,๖๒๐,๐๐๐	ร้อยละของประชาชนที่ได้รับความสะดวกปลอดภัยในการใช้เส้นทางคมนาคม	เมื่อโครงการดำเนินการเสร็จถนนจะมีผิวจราจรที่เรียบและเพียงพอกับปริมาณยานพาหนะที่เพิ่มจำนวนมากขึ้น เพิ่มความปลอดภัยพร้อมทั้งอำนวยความสะดวกให้กับประชาชนในพื้นที่และประชาชนทั่วไป	ทต.บางกระทีก	อบจ.นครปฐม

๖. ยุทธศาสตร์การพัฒนา ด้านการบริการสาธารณะ

๖.๒ แผนงาน อุตสาหกรรมและการโยธา

ที่	โครงการ	วัตถุประสงค์	เป้าหมาย (ผลผลิตของโครงการ)	งบประมาณ					ตัวชี้วัด (KPI)	ผลที่คาดว่าจะได้รับ	หน่วยงานที่ ขอประสาน	หน่วยงาน ที่รับผิดชอบ หลัก
				๒๕๖๑ (บาท)	๒๕๖๒ (บาท)	๒๕๖๓ (บาท)	๒๕๖๔ (บาท)	๒๕๖๕ (บาท)				
๔	โครงการปรับปรุงถนนลาดยางแอสฟัลต์ติกคอนกรีตเทศบาล ซอย ๙ ซอยกฤษณา ๑-๓ ต.บางกระทึก อ.สามพราน เชื่อมต่อ ต.ศาลายา อ.พุทธมณฑล ถนน สาย ข	๑. เพื่อปรับปรุงถนนเดิมที่ชำรุดเสียหายเป็นหลุมเป็นบ่อให้มีสภาพดีขึ้น ๒. เพื่อให้เหมาะสมกับสภาพแวดล้อมในปัจจุบันที่มีผู้ใช้นยานพาหนะสัญจรไป-มาเพิ่มขึ้น เป็นจำนวนมาก ๓. เพื่อเป็นการอำนวยความสะดวกและตอบสนองความต้องการของประชาชนในด้านเส้นทางการคมนาคมและการขนส่ง ๔. เพื่อเพิ่มความปลอดภัยแก่ประชาชนทั่วไปที่ใช้ถนนเส้นทางดังกล่าว	๑. เป้าหมายเชิงปริมาณปรับปรุงถนนลาดยางแอสฟัลต์ติกคอนกรีตเทศบาล ซอย ๙ ซอยกฤษณา ๑-๓ เชื่อมต่อ ต.ศาลายา ถนน สาย ข ขนาดกว้าง ๖ เมตร ระยะทาง ๗๘๐ เมตร ๒. เป้าหมายเชิงคุณภาพมีผิวจราจรเพียงพอเพื่อรองรับปริมาณยานพาหนะที่เพิ่มจำนวนมากขึ้น สะดวกและปลอดภัยต่อการสัญจรไป-มา	๑,๖๓๘,๐๐๐	๑,๖๓๘,๐๐๐	๑,๖๓๘,๐๐๐	๑,๖๓๘,๐๐๐	๑,๖๓๘,๐๐๐	ร้อยละของประชาชนที่ได้รับความสะดวกปลอดภัยในการใช้เส้นทางคมนาคม	เมื่อโครงการดำเนินการเสร็จถนนจะมีผิวจราจรที่เรียบและเพียงพอกับปริมาณยานพาหนะที่เพิ่มจำนวนมากขึ้น เพิ่มความปลอดภัยพร้อมทั้งอำนวยความสะดวกให้กับประชาชนในพื้นที่และประชาชนทั่วไป	ทต.บางกระทึก	อบจ.นครปฐม

๖. ยุทธศาสตร์การพัฒนา ด้านการบริการสาธารณะ

๖.๒ แผนงาน อุตสาหกรรมและการโยธา

ที่	โครงการ	วัตถุประสงค์	เป้าหมาย (ผลผลิตของโครงการ)	งบประมาณ					ตัวชี้วัด (KPI)	ผลที่คาดว่าจะได้รับ	หน่วยงานที่ ขอประสาน	หน่วยงาน ที่รับผิดชอบ หลัก
				๒๕๖๑ (บาท)	๒๕๖๒ (บาท)	๒๕๖๓ (บาท)	๒๕๖๔ (บาท)	๒๕๖๕ (บาท)				
๕	โครงการปรับปรุงถนนลาดยาง แอสฟัลต์ติกคอนกรีต สายบ้านคลองบางกระทึก - บ้าน คลองเจริญพร (นฐ.-ถ ๑๑-๐๐๐๗) เทศบาล ซอย ๑๒ ม.๑ และ ม.๒ ต.บางกระทึก อ.สามพราน ติดต่อกับ ต.ศาลายา อ.พุทธมณฑล	๑. เพื่อปรับปรุง ถนนเดิม ที่ชำรุดเสียหาย เป็นหลุมเป็นบ่อ ให้มีสภาพดีขึ้น ๒. เพื่อให้เหมาะ สมกับสภาพแวด ล้อมในปัจจุบันที่ มีผู้ใช้ยานพาหนะ สัญจรไป-มา เพิ่มขึ้นเป็น จำนวนมาก ๓. เพื่อเป็นการ อำนวยความสะดวก สะดวกและตอบ สนองความต้องการ ของประชาชน ในด้านเส้นทาง การคมนาคมและ การขนส่ง ๔. เพื่อเพิ่มความ ปลอดภัยแก่ ประชาชนทั่วไปที่ ใช้ถนนเส้นทาง ดังกล่าว	๑. เป้าหมาย เชิงปริมาณ ปรับปรุงถนนลาดยาง แอสฟัลต์ติกคอนกรีต สายบ้านคลอง บางกระทึก - บ้านคลองเจริญพร (นฐ.-ถ ๑๑-๐๐๐๗) เทศบาล ซอย ๑๒ กว้าง ๖ เมตร ระยะทาง ๓,๕๐๐ เมตร ๒. เป้าหมาย เชิงคุณภาพมีผิวจราจร ที่เรียบ มีผิวจราจร เพียงพอเพื่อรองรับ ปริมาณยานพาหนะ ที่เพิ่มจำนวนมากขึ้น	๗,๓๕๐,๐๐๐	๗,๓๕๐,๐๐๐	๗,๓๕๐,๐๐๐	๗,๓๕๐,๐๐๐	๗,๓๕๐,๐๐๐	ร้อยละของ ประชาชนที่ ได้รับความ สะดวก ปลอดภัยใน การใช้เส้น ทางคมนาคม	เมื่อโครงการ ดำเนินการเสร็จ แล้วถนนจะมี ผิวจราจรที่เรียบ และเพียงพอกับ ปริมาณยาน พาหนะที่เพิ่ม จำนวนมากขึ้น เพิ่มความปลอด ภัยพร้อมทั้ง อำนวยความสะดวก สะดวกให้กับ ประชาชน ในพื้นที่และ ประชาชนทั่วไป	ทต.บางกระทึก	อบจ.นครปฐม

๖. ยุทธศาสตร์การพัฒนา ด้านการบริการสาธารณะ

๖.๒ แผนงาน อุทสาหกรรมและการโยธา

ที่	โครงการ	วัตถุประสงค์	เป้าหมาย (ผลผลิตของโครงการ)	งบประมาณ					ตัวชี้วัด (KPI)	ผลที่คาดว่าจะได้รับ	หน่วยงานที่ ขอประสาน	หน่วยงาน ที่รับผิดชอบ หลัก
				๒๕๖๑ (บาท)	๒๕๖๒ (บาท)	๒๕๖๓ (บาท)	๒๕๖๔ (บาท)	๒๕๖๕ (บาท)				
๖	โครงการปรับปรุงถนนลาดยางแอสฟัลต์ติกคอนกรีต พร้อมขยายไหล่ทาง คสล. ทางเข้าสนามกีฬา ม.๔ เทศบาลตำบลบางกระทึก อ.สามพราน (เขตติดต่อตำบลศาลายา) อ.พุทธมณฑล	เพื่อให้มีทางเดินเท้า และถนนที่สะดวก และปลอดภัยสำหรับประชาชน ที่เดินทางในเขตบางกระทึก และศาลายา	กว้าง ๖ เมตร ยาว ๗๕๐ เมตร หนา ๐.๐๕ เมตร หรือพื้นที่ปูแอสฟัลต์ติกคอนกรีต ไม่น้อยกว่า ๓,๗๕๐ ตารางเมตร ทางเดินเท้า คสล. ขนาดกว้าง ๑.๕๐ เมตร ยาว ๗๐๐ เมตร	๓,๕๐๐,๐๐๐	๓,๕๐๐,๐๐๐	๓,๕๐๐,๐๐๐	๓,๕๐๐,๐๐๐	๓,๕๐๐,๐๐๐	ร้อยละของประชาชน ที่เดินทางปลอดภัย	ประชาชน ระหว่างเขตบางกระทึก และศาลายา มีความสะดวกในเส้นทางสัญจรเพื่อมาใช้บริการสนามกีฬา	ทต.บางกระทึก	อบจ.นครปฐม
๗	โครงการปรับปรุงผิวถนนแบบพาราแอสฟัลต์ติกคอนกรีต ถนนสายบ้านคลองบางกระทึก - บ้านคลองเจริญพร (ช่วงสะพานโรงหมัก - ถนนระทุมล้ม) หมู่ที่ ๑ ต.บางกระทึก เชื่อมต่อ ต.ระทุมล้ม อ.สามพราน	เพื่อให้ถนนได้มาตรฐาน มีเส้นทาง การจราจรที่ดีขึ้น ช่วยเพิ่มปริมาณใช้ยางพาราภายในประเทศ	กว้าง ๖ เมตร ยาว ๑,๒๐๐ เมตร หนา ๐.๐๕ เมตร หรือพื้นที่ปูพาราแอสฟัลต์ติกคอนกรีต ไม่น้อยกว่า ๗,๒๐๐ ตารางเมตร พร้อมตีเส้นจราจร ป้ายจราจร	๓,๖๗๗,๐๐๐	๓,๖๗๗,๐๐๐	๓,๖๗๗,๐๐๐	๓,๖๗๗,๐๐๐	๓,๖๗๗,๐๐๐	ร้อยละ ๘๐ ของระยะทางที่กำหนด	ประชาชน ได้ใช้ถนนที่มีคุณภาพดีขึ้น ผิวจราจรมีความลื่นลดลง ช่วยให้ลดอุบัติเหตุ และอัตราการสูญเสียชีวิต	ทต.บางกระทึก	อบจ.นครปฐม

๖. ยุทธศาสตร์การพัฒนา ด้านการบริการสาธารณะ

๖.๒ แผนงาน อุทาสากรรมและการโยธา

ที่	โครงการ	วัตถุประสงค์	เป้าหมาย (ผลผลิตของโครงการ)	งบประมาณ					ตัวชี้วัด (KPI)	ผลที่คาดว่าจะได้รับ	หน่วยงานที่ ขอประสาน	หน่วยงาน ที่รับผิดชอบ หลัก
				๒๕๖๑ (บาท)	๒๕๖๒ (บาท)	๒๕๖๓ (บาท)	๒๕๖๔ (บาท)	๒๕๖๕ (บาท)				
๘	โครงการปรับปรุงผิวถนน แบบพาราแอสฟัลท์ติกคอนกรีต ถนนสายเลียบบคลองใหม่เจริญสุข - บ้านคลองรางหนองเสา (ช่วงสี่แยกคลองบางกระทึก - ถนนกระท่อมล้ม) ม.๒ ต.บางกระทึก เชื่อมต่อ ต.กระท่อมล้ม อ.สามพราน	เพื่อให้ถนนได้ มาตรฐาน มีเส้นทาง การจราจรที่ดีขึ้น ช่วยเพิ่มปริมาณใช้ ยางพาราภายใน ประเทศ	กว้าง ๖ เมตร ยาว ๑,๓๓๐ เมตร หนา ๐.๐๕ เมตร หรือพื้นที่ปูพารา แอสฟัลท์ติกคอนกรีต ไม่น้อยกว่า ๗,๙๘๐ ตารางเมตร พร้อมตีเส้นจราจร ป้ายจราจร	๔,๐๕๗,๐๐๐	๔,๐๕๗,๐๐๐	๔,๐๕๗,๐๐๐	๔,๐๕๗,๐๐๐	๔,๐๕๗,๐๐๐	ร้อยละ ๘๐ ของ ระยะทาง ที่กำหนด	ประชาชน ได้ใช้ถนน ที่มีคุณภาพ ดีขึ้น ผิวจราจรมี ความลื่นลดลง ช่วยให้ ลดอุบัติเหตุ และ อัตราการ สูญเสียชีวิต	ทต.บางกระทึก	อบจ.นครปฐม
๙	โครงการปรับปรุงผิวถนน แบบพาราแอสฟัลท์ติกคอนกรีต ทางเข้าสนามกีฬา (ซอยบางกระทึก ๙) ม.๔ ต.บางกระทึก อ.สามพราน (เขตติดต่อตำบลศาลายา) อ.พุทธมณฑล	เพื่อให้ถนนได้ มาตรฐานมีเส้นทาง การจราจรที่ดีขึ้น ช่วยเพิ่มปริมาณใช้ ยางพาราภายใน ประเทศ	กว้าง ๖ เมตร ยาว ๗๕๐ เมตร หนา ๐.๐๕ เมตร หรือพื้นที่ปูพารา แอสฟัลท์ติกคอนกรีต ไม่น้อยกว่า ๔,๔๕๐ ตารางเมตร พร้อมตีเส้น จราจร	๒,๒๖๓,๐๐๐	๒,๒๖๓,๐๐๐	๒,๒๖๓,๐๐๐	๒,๒๖๓,๐๐๐	๒,๒๖๓,๐๐๐	ร้อยละ ๘๐ ของ ระยะทาง ที่กำหนด	ประชาชน ได้ใช้ถนน ที่มีคุณภาพ ดีขึ้น ผิวจราจรมี ความลื่นลดลง ช่วยให้ ลดอุบัติเหตุ และ อัตราการ สูญเสียชีวิต	ทต.บางกระทึก	อบจ.นครปฐม

๖. ยุทธศาสตร์การพัฒนา ด้านการบริการสาธารณะ

๖.๒ แผนงาน อุสาหกรรมและการโยธา

ที่	โครงการ	วัตถุประสงค์	เป้าหมาย (ผลผลิตของโครงการ)	งบประมาณ					ตัวชี้วัด (KPI)	ผลที่คาดว่าจะได้รับ	หน่วยงานที่ ขอประสาน	หน่วยงาน ที่รับผิดชอบ หลัก
				๒๕๖๑ (บาท)	๒๕๖๒ (บาท)	๒๕๖๓ (บาท)	๒๕๖๔ (บาท)	๒๕๖๕ (บาท)				
๑๐	โครงการก่อสร้างขยายผิวถนน ลาดยางแอสฟัลท์ติกคอนกรีต สายกลาง ม.๓,๔ ต.คลองใหม่ เชื่อมต่อ ต.คลองจินดา อ.สามพราน	เพื่ออำนวยความสะดวก ด้านการ ขนส่งสินค้า	กว้าง ๑๐ เมตร ระยะทาง ๓,๑๐๐ เมตร หนา ๐.๑๕ เมตร	๑๕,๐๐๐,๐๐๐	๑๕,๐๐๐,๐๐๐	๑๕,๐๐๐,๐๐๐	๑๕,๐๐๐,๐๐๐	๑๕,๐๐๐,๐๐๐	ร้อยละของ ระดับความ พึงพอใจ ของ ประชาชน	ประชาชนได้รับ ความสะดวกใน การคมนาคม	อบต.คลองใหม่	อบจ.นครปฐม
๑๑	โครงการก่อสร้างถนน คสล. เส้นบ้านดอนทอง ม.๔ ต.คลองใหม่ เชื่อมต่อ ม.๓ ต.บางช้าง อ.สามพราน	เพื่อให้ประชาชน ได้รับความสะดวก และความปลอดภัย ในการสัญจร	กว้าง ๘ เมตร ระยะทาง ๔๒๐ เมตร หนา ๐.๑๕ เมตร	-	๒,๗๐๐,๐๐๐	๒,๗๐๐,๐๐๐	๒,๗๐๐,๐๐๐	๒,๗๐๐,๐๐๐	ร้อยละ ของระดับ ความ พึงพอใจของ ประชาชน	ประชาชน สามารถ สัญจรไปมา สะดวก	อบต.คลองใหม่	อบจ.นครปฐม
๑๒	โครงการปรับปรุงถนนลาดยาง แอสฟัลท์ติกคอนกรีต เลียบบคลองท่าตลาด ม.๖ ต.คลองใหม่ เชื่อมต่อ ม.๖ ต.หอมเกร็ด อ.สามพราน	เพื่อให้ประชาชน ได้รับความสะดวก และความปลอดภัย ในการสัญจร	กว้าง ๖ เมตร ระยะทาง ๑,๒๐๐ เมตร หนา ๐.๑๕ เมตร	๒,๘๐๐,๐๐๐	๒,๘๐๐,๐๐๐	๒,๘๐๐,๐๐๐	๒,๘๐๐,๐๐๐	๒,๘๐๐,๐๐๐	ร้อยละ ของระดับ ความ พึงพอใจของ ประชาชน	ประชาชน ได้รับ ความสะดวก ในการสัญจร	อบต.คลองใหม่	อบจ.นครปฐม
๑๓	โครงการปรับปรุงถนนลาดยาง แอสฟัลท์ติกคอนกรีต สายเจดีย์สามองค์ ม.๓ ต.คลองใหม่ เชื่อมต่อ ม.๕ ต.คลองจินดา อ.สามพราน	เพื่ออำนวยความสะดวก การคมนาคม ของประชาชน	กว้าง ๖ เมตร ระยะทาง ๑,๙๒๐ เมตร	-	๕,๒๐๐,๐๐๐	๕,๒๐๐,๐๐๐	๕,๒๐๐,๐๐๐	๕,๒๐๐,๐๐๐	ร้อยละ ของระดับ ความ พึงพอใจของ ประชาชน	ประชาชน ได้รับ ความสะดวก ในการสัญจร	อบต.คลองใหม่	อบจ.นครปฐม

๖. ยุทธศาสตร์การพัฒนา ด้านการบริการสาธารณะ

๖.๒ แผนงาน อุตสาหกรรมและการโยธา

ที่	โครงการ	วัตถุประสงค์	เป้าหมาย (ผลผลิตของโครงการ)	งบประมาณ					ตัวชี้วัด (KPI)	ผลที่คาดว่าจะได้รับ	หน่วยงานที่ ขอประสาน	หน่วยงาน ที่รับผิดชอบ หลัก
				๒๕๖๑ (บาท)	๒๕๖๒ (บาท)	๒๕๖๓ (บาท)	๒๕๖๔ (บาท)	๒๕๖๕ (บาท)				
๑๔	โครงการขยายผิวจราจร ถนนลาดยางแอสฟัลท์ติกคอนกรีต สายนายสมนึก ภูมามาลา ม.๕ ต.คลองใหม่ อ.สามพราน เชื่อมต่อ ต.ท่ากระชับ อ.นครชัยศรี	เพื่อการสัญจรไปมา และการขนส่ง ผลผลิตทาง การเกษตร	กว้าง ๖ เมตร ระยะทาง ๗๕๐ เมตร หนา ๐.๐๕ เมตร เริ่มต้น N ๑๓.๗๓๓๕๑๐ E ๑๐๐.๑๗๓๗๙๗ สิ้นสุด N ๑๓.๗๓๐๕๑๕ E ๑๐๐.๑๗๐๒๐๑	-	๒,๐๐๐,๐๐๐	๒,๐๐๐,๐๐๐	๒,๐๐๐,๐๐๐	๒,๐๐๐,๐๐๐	ร้อยละ ของระดับ ความ พึงพอใจของ ประชาชน	ประชาชน สามารถ สัญจรไปมา สะดวก	อบต.คลองใหม่	อบจ.นครปฐม
๑๕	โครงการขยายผิวจราจร ถนนลาดยางแอสฟัลท์ติกคอนกรีต สายคลองโพธิ์ ม.๕ ต.คลองใหม่ อ.สามพราน เชื่อมต่อ ต.ท่ากระชับ อ.นครชัยศรี	เพื่อการสัญจรไปมา และการขนส่ง ผลผลิตทาง การเกษตร	กว้าง ๖ เมตร ระยะทาง ๑,๕๐๐ เมตร หนา ๐.๐๕ เมตร เริ่มต้น N ๑๓.๗๓๗๘๒๗ E ๑๐๐.๑๖๐๓๓๘ สิ้นสุด N ๑๓.๗๓๗๙๓๙ E ๑๐๐.๑๗๓๗๓๑	-	๔,๐๐๐,๐๐๐	๔,๐๐๐,๐๐๐	๔,๐๐๐,๐๐๐	๔,๐๐๐,๐๐๐	ร้อยละ ของระดับ ความ พึงพอใจของ ประชาชน	ประชาชน สามารถสัญจร ไปมาสะดวก	อบต.คลองใหม่	อบจ.นครปฐม

๖. ยุทธศาสตร์การพัฒนา ด้านการบริการสาธารณะ

๖.๒ แผนงาน อุตสาหกรรมและการโยธา

ที่	โครงการ	วัตถุประสงค์	เป้าหมาย (ผลผลิตของโครงการ)	งบประมาณ					ตัวชี้วัด (KPI)	ผลที่คาดว่าจะได้รับ	หน่วยงานที่ ขอประสาน	หน่วยงาน ที่รับผิดชอบ หลัก
				๒๕๖๑ (บาท)	๒๕๖๒ (บาท)	๒๕๖๓ (บาท)	๒๕๖๔ (บาท)	๒๕๖๕ (บาท)				
๑๖	โครงการปรับปรุงถนนลาดยาง แอสฟัลติกคอนกรีต บริเวณถนน ซอยกาเพชร ต.อ้อมใหญ่ (เทศบาลตำบลอ้อมใหญ่) เชื่อมต่อ ต.ท่าข้าม อ.สามพราน	เพื่อปรับปรุง ผิวจราจรที่ชำรุด เสียหายให้ได้ มาตรฐาน ประชาชนได้รับ ความสะดวกและ ได้รับความปลอดภัย ในการสัญจร ไปมา	กว้าง ๖.๐๐-๗.๕๐ เมตร ยาว ๒,๕๙๐ เมตร หรือมีพื้นที่ไม่น้อยกว่า ๑๕,๘๔๐ ตารางเมตร	๕,๐๐๐,๐๐๐	-	-	-	-	๑ สาย	- ประชาชน สัญจรได้อย่าง ปลอดภัย -บรรเทาความ เดือดร้อนของ ประชาชน	ทต.อ้อมใหญ่	อบจ.นครปฐม
๑๗	โครงการปรับปรุงถนน คสล. บางประแดง ซอย ๒ ม.๓ ต.บ้านใหม่ เชื่อมต่อ ม.๑๐ ต.บางช้าง อ.สามพราน	เพื่อให้ประชาชน มีถนนที่ได้ มาตรฐานใช้ใน การคมนาคมได้ อย่างสะดวก รวดเร็วเพิ่มขึ้น	ปรับปรุงถนน คสล. บางประแดง ซอย ๒ ม.๓ ต.บ้านใหม่ เชื่อมต่อ ม.๑๐ ต.บางช้าง อ.สามพราน กว้าง ๖ เมตร ยาว ๑,๒๐๐ เมตร หนา ๐.๒๐ เมตร พิกัด ๑๓.๖๘๖๔, ๑๐๐.๒๓๓๑	๔,๐๐๐,๐๐๐	๔,๐๐๐,๐๐๐	๔,๐๐๐,๐๐๐	๔,๐๐๐,๐๐๐	๔,๐๐๐,๐๐๐	ประชาชน มีความ พึงพอใจ เพิ่มมากขึ้น	ประชาชน ต.บ้านใหม่ และ ต.บางช้าง มีถนนที่ได้ มาตรฐาน ถนนได้รับการ ซ่อมแซม ปรับปรุงให้ใช้ งานได้ดีขึ้น ประชาชนผู้ สัญจรไปมามี การคมนาคม ที่สะดวกและ รวดเร็วขึ้น	อบต.บ้านใหม่	อบจ.นครปฐม

๖. ยุทธศาสตร์การพัฒนา ด้านการบริการสาธารณะ

๖.๒ แผนงาน อุตสาหกรรมและการโยธา

ที่	โครงการ	วัตถุประสงค์	เป้าหมาย (ผลผลิตของโครงการ)	งบประมาณ					ตัวชี้วัด (KPI)	ผลที่คาดว่าจะได้รับ	หน่วยงานที่ ขอประสาน	หน่วยงาน ที่รับผิดชอบ หลัก
				๒๕๖๑ (บาท)	๒๕๖๒ (บาท)	๒๕๖๓ (บาท)	๒๕๖๔ (บาท)	๒๕๖๕ (บาท)				
๑๘	โครงการซ่อมแซมถนน คสล. ม.๒ ต.บ้านใหม่ เชื่อมต่อ ม.๑๐ ต.บางช้าง อ.สามพราน	เพื่อให้ประชาชน มีถนนที่ได้ มาตรฐานใช้ใน การคมนาคม ได้อย่างสะดวก รวดเร็วเพิ่มขึ้น	ซ่อมแซมถนน คสล. ม.๒ ต.บ้านใหม่ เชื่อมต่อ ม.๑๐ ต.บางช้าง อ.สามพราน กว้าง ๖ เมตร ยาว ๑,๐๐๐ เมตร หนา ๐.๑๕ เมตร พิกัด ๑๓.๖๙๗๐, ๑๐๐.๒๒๘๐	๒,๐๐๐,๐๐๐	๒,๐๐๐,๐๐๐	๒,๐๐๐,๐๐๐	๒,๐๐๐,๐๐๐	๒,๐๐๐,๐๐๐	ประชาชน มีความ พึงพอใจ เพิ่มมากขึ้น	ประชาชน ต.บ้านใหม่ และ ต.บางช้าง มีถนนที่ได้ มาตรฐาน ถนนได้รับการ ซ่อมแซม ปรับปรุงให้ใช้ งานได้ดีขึ้น ประชาชน ผู้สัญจรไปมาไม่ การคมนาคม ที่สะดวกและ รวดเร็วขึ้น	อบต.บ้านใหม่	อบจ.นครปฐม
๑๙	โครงการปรับปรุงยกระดับถนน คสล. บริเวณบ้านบางประแดง ซอย ๓ ม.๓ ต.บ้านใหม่ เชื่อมต่อ ม.๕ ต.อ้อมใหญ่ อ.สามพราน	เพื่อยกระดับ ผิวจราจร ไม่ให้ น้ำท่วมบริเวณ ถนนให้ประชาชน มีถนนที่ได้ มาตรฐาน ใช้ใน การคมนาคมได้ อย่างสะดวก รวดเร็ว	โครงการปรับปรุง ยกระดับถนน คสล. บริเวณบ้าน บางประแดงซอย ๓ ม.๓ ต.บ้านใหม่ เชื่อมต่อ ม.๕ ต.อ้อมใหญ่ อ.สามพราน จุดเริ่มต้นจากปากทาง	๑,๘๓๘,๐๐๐	๑,๘๓๘,๐๐๐	๑,๘๓๘,๐๐๐	๑,๘๓๘,๐๐๐	๑,๘๓๘,๐๐๐	ประชาชน มีความ พึงพอใจ เพิ่มมากขึ้น	ประชาชน ต.บ้านใหม่ และ ต.อ้อมใหญ่ มีถนนได้รับ การปรับปรุง ให้ดีขึ้น ประชาชนใช้ใน การคมนาคมได้ อย่างสะดวก	อบต.บ้านใหม่	อบจ.นครปฐม

๖. ยุทธศาสตร์การพัฒนา ด้านการบริการสาธารณะ

๖.๒ แผนงาน อุตสาหกรรมและการโยธา

ที่	โครงการ	วัตถุประสงค์	เป้าหมาย (ผลผลิตของโครงการ)	งบประมาณ					ตัวชี้วัด (KPI)	ผลที่คาดว่าจะได้รับ	หน่วยงานที่ ขอประสาน	หน่วยงาน ที่รับผิดชอบ หลัก
				๒๕๖๑ (บาท)	๒๕๖๒ (บาท)	๒๕๖๓ (บาท)	๒๕๖๔ (บาท)	๒๕๖๕ (บาท)				
๒๐	โครงการปรับปรุงถนนลาดยางแอสฟัลต์ติกคอนกรีต บริเวณบ้านสวนผัก ซอย ๑ ม.๔ ต.บ้านใหม่ เชื่อมต่อ ม.๕ ต.อ้อมใหญ่ อ.สามพราน	เพื่อใช้เป็นเส้นทางสายหลัก/ทางลัด บรรเทาปัญหาการจราจรจาก ต.บ้านใหม่ สู่ ต.อ้อมใหญ่ อ.สามพราน ประชาชนสัญจรไปมาได้อย่างสะดวกและลดฝุ่นละอองมลพิษทางอากาศ	โครงการปรับปรุงถนนลาดยางแอสฟัลต์ติกคอนกรีต บริเวณบ้านสวนผัก ซอย ๑ ม.๔ ต.บ้านใหม่ เชื่อมต่อ ม.๕ ต.อ้อมใหญ่ อ.สามพราน จ.นครปฐม โดยเริ่มจากปากซอย บ้านสวนผักซอย ๑ ถึงสุดถนนบ้านสวนผัก ซอย ๑ กว้าง ๖ เมตร ยาว ๕๙๐ เมตร	-	๑,๗๗๐,๐๐๐	๑,๗๗๐,๐๐๐	๑,๗๗๐,๐๐๐	๑,๗๗๐,๐๐๐	ประชาชนมีคุณภาพชีวิตที่ดี และได้รับความปลอดภัยจากการสัญจรไปมาเพิ่มมากขึ้น	ประชาชน ต.บ้านใหม่ และ ต.อ้อมใหญ่ ได้รับ การพัฒนาคุณภาพชีวิต มีถนนสำหรับใช้ในการคมนาคมสัญจรไปมาได้อย่าง	อบต.บ้านใหม่	อบจ.นครปฐม

๖. ยุทธศาสตร์การพัฒนา ด้านการบริการสาธารณะ

๖.๒ แผนงาน อุตสาหกรรมและการโยธา

ที่	โครงการ	วัตถุประสงค์	เป้าหมาย (ผลผลิตของโครงการ)	งบประมาณ					ตัวชี้วัด (KPI)	ผลที่คาดว่าจะได้รับ	หน่วยงานที่ ขอประสาน	หน่วยงาน ที่รับผิดชอบ หลัก
				๒๕๖๑ (บาท)	๒๕๖๒ (บาท)	๒๕๖๓ (บาท)	๒๕๖๔ (บาท)	๒๕๖๕ (บาท)				
๒๑	โครงการก่อสร้างถนน คสล. ซอยยิ่งเจริญ ม.๒ ต.หอมเกร็ด อ.สามพราน เชื่อมต่อ ม.๔ ต.มหาสวัสดิ์ อ.พุทธมณฑล	เพื่อให้ประชาชน ได้รับความ สะดวกใน การคมนาคม	มีพื้นที่รวมไม่น้อยกว่า ๓,๕๔๐ ตารางเมตร พิกัด ๑๓.๖๘๐๓๒๙, 100.241638	๓,๐๐๐,๐๐๐	๓,๐๐๐,๐๐๐	๓,๐๐๐,๐๐๐	๓,๐๐๐,๐๐๐	๓,๐๐๐,๐๐๐	ประชาชน ต.หอมเกร็ด และ ต.มหาสวัสดิ์ และ ประชาชน ทั่วไปได้ใช้ เส้นทาง คมนาคม	สะดวกรวด เร็วปลอดภัย และได้ มาตรฐาน ประชาชนได้รับ ความสะดวกใน การคมนาคม	อบต.หอมเกร็ด	อบจ.นครปฐม

๖. ยุทธศาสตร์การพัฒนา ด้านการบริการสาธารณะ

๖.๒ แผนงาน อุตสาหกรรมและการโยธา

ที่	โครงการ	วัตถุประสงค์	เป้าหมาย (ผลผลิตของโครงการ)	งบประมาณ					ตัวชี้วัด (KPI)	ผลที่คาดว่าจะได้รับ	หน่วยงานที่ ขอประสาน	หน่วยงาน ที่รับผิดชอบ หลัก
				๒๕๖๑ (บาท)	๒๕๖๒ (บาท)	๒๕๖๓ (บาท)	๒๕๖๔ (บาท)	๒๕๖๕ (บาท)				
๒๒	โครงการก่อสร้างยกระดับ ถนนลาดยางแอสฟัลต์ติกคอนกรีต ถนนเทิดพระเกียรติสมเด็จพระเจ้า ตากษรยะทาง ตั้งแต่หมู่ที่ ๓ - ๗ ต.บางเตย เชื่อมต่อ ต.ไร่ซิง อ.สามพราน	๑. เพื่อเชื่อมต่อ เส้นทางในการ สัญจรไป-มา และขนส่งพืชผล ทางการเกษตร ๒. เพื่อป้องกัน ปัญหาน้ำท่วม พื้นที่การเกษตร ๓. ประชาชนใช้ เส้นทางในการ สัญจรไป-มา และ ขนส่งพืชผลทาง การเกษตรได้ โดยสะดวก	ถนนลาดยางแอสฟัลต์ ติกคอนกรีต ขนาดกว้าง ๖ เมตร ระยะทาง ๕,๐๕๐ เมตร ยกระดับสูง ๑.๕๐ เมตร พิกัดทางภูมิศาสตร์ เริ่มUTM ๑๕๒๓๐๔๓ สุดUTM ๑๕๒๑๒๐๖	๒๐,๐๐๐,๐๐๐	๒๐,๐๐๐,๐๐๐	๒๐,๐๐๐,๐๐๐	๒๐,๐๐๐,๐๐๐	๒๐,๐๐๐,๐๐๐	ถนนแอส ฟัลต์ติกฯ ๑ สาย	- เกิดความ สะดวกและ ปลอดภัยแก่ ผู้สัญจรไปมา - ประชาชน ขนส่งผลผลิต การเกษตรได้ โดยสะดวก	อบต.บางเตย	อบจ.นครปฐม
๒๓	โครงการก่อสร้างถนน คสล. ศาลเจ้าศาลาตินสุดเขตทรงคนอง พร้อมท่อระบายน้ำ ม.๑ ต.ทรงคนอง อ.สามพราน เชื่อมต่อ ต.มหาสวัสดิ์ อ.พุทธมณฑล	เพื่อให้ประชาชน ได้มีถนนสำหรับ ใช้ในการคมนาคม ได้อย่างสะดวก และปลอดภัย	ถนน คสล. กว้าง ๖ เมตร ยาว ๑,๑๙๘ เมตร หนา ๐.๒๐ เมตร และท่อระบายน้ำ ขนาด Ø ๐.๘๐ เมตร พร้อมบ่อพักทุกระยะ ๑๐ เมตร ระยะทางยาว ๑,๕๒๗ เมตร เชื่อมต่อ ต.มหาสวัสดิ์	๖,๐๐๐,๐๐๐	๖,๐๐๐,๐๐๐	๖,๐๐๐,๐๐๐	๖,๐๐๐,๐๐๐	๖,๐๐๐,๐๐๐	ร้อยละ หรือจำนวน คร่าวเรือน/ ประชาชนที่มี การคมนาคม สะดวก และ รวดเร็ว ปลอดภัย เพิ่มมากขึ้น	ประชาชนได้รับ ความสะดวก รวดเร็วใน การสัญจรไปมา	อบต.ทรงคนอง	อบจ.นครปฐม

๖. ยุทธศาสตร์การพัฒนา ด้านการบริการสาธารณะ

๖.๒ แผนงาน อุสาหกรรมและการโยธา

ที่	โครงการ	วัตถุประสงค์	เป้าหมาย (ผลผลิตของโครงการ)	งบประมาณ					ตัวชี้วัด (KPI)	ผลที่คาดว่าจะได้รับ	หน่วยงานที่ ขอประสาน	หน่วยงาน ที่รับผิดชอบ หลัก
				๒๕๖๑ (บาท)	๒๕๖๒ (บาท)	๒๕๖๓ (บาท)	๒๕๖๔ (บาท)	๒๕๖๕ (บาท)				
๒๔	โครงการก่อสร้างถนน คสล. สายซอยไผ่-โรงแปง หมู่ที่ ๕,๗,๙,๑๔ ต.ไร่ชิ่ง เชื่อมต่อ ม.๒ ต.อ้อมใหญ่ อ.สามพราน	๑. เพื่อลดต้นทุน การขนส่งสินค้า และใช้เป็นเส้นทาง ถนนเพชรเกษม และตัวเมือง ๒. เพื่อการเดิน ทางออกสู่ตัวเมือง มีความสะดวก รวดเร็ว และปลอดภัย	- ก่อสร้าง ถนนคอนกรีต กว้าง ๖ เมตร ยาว ๕๒๐ เมตร หนา ๐.๒๐ เมตร ผิวจราจรไม่น้อยกว่า ๓,๑๒๐ ตารางเมตร จุดเริ่มต้นโครงการ N : ๐๖๓๗๘๖๓ E : ๑๕๑๘๒๗๗ จุดสิ้นสุดโครงการ N : ๐๖๓๘๐๙๑ E : ๑๕๑๘๗๙๗	๓,๕๐๐,๐๐๐	-	๓,๕๐๐,๐๐๐	๓,๕๐๐,๐๐๐	๓,๕๐๐,๐๐๐	ร้อยละ ๘๐ มีระดับ ความ พึงพอใจ ที่ดีต่อการ ดำเนินการ	๑.ราษฎรใน ชุมชนโรงหล่อ และชุมชน ใกล้เคียง ได้ใช้ประโยชน์ จากการก่อสร้าง ถนนคอนกรีต ได้อย่างมี ประสิทธิภาพ 2.ราษฎรใน ชุมชนบ้านถ่าน ต.ไร่ชิ่ง ประหยัดค่า ใช้จ่ายในการ เดินทางและ การขนส่งสินค้า ออกสู่ตัวเมือง และถนนเพชร เกษม	ทม.ไร่ชิ่ง	อบจ.นครปฐม

๖. ยุทธศาสตร์การพัฒนา ด้านการบริการสาธารณะ

๖.๒ แผนงาน อุทสาหกรรมและการโยธา

ที่	โครงการ	วัตถุประสงค์	เป้าหมาย (ผลผลิตของโครงการ)	งบประมาณ					ตัวชี้วัด (KPI)	ผลที่คาดว่าจะได้รับ	หน่วยงานที่ ขอประสาน	หน่วยงาน ที่รับผิดชอบ หลัก
				๒๕๖๑ (บาท)	๒๕๖๒ (บาท)	๒๕๖๓ (บาท)	๒๕๖๔ (บาท)	๒๕๖๕ (บาท)				
๒๕	โครงการก่อสร้างถนน คสล. ซอยบ้านผู้ใหญ่จบ ม.๔ ถึงสุดเขต ต.ไร่ขิง ชุมชนบ้านคลองมะนาว เชื่อมต่อ ต.ทรงคนอง อ.สามพราน	เพื่อให้ประชาชน ได้รับความสะดวก จากการ คมนาคม	๑) ช่วงที่ ๑ ถนน คสล. กว้าง ๖ เมตร ยาว ๖๑๐ เมตร หนา ๐.๑๕ เมตร พื้นที่ไม่น้อยกว่า ๓,๖๖๐ ตารางเมตร จุดเริ่มต้น N : ๖๓๗๒๐๖.๐๗๐๘ E : ๑๕๒๐๕๙๔.๐๒๔๔ จุดสิ้นสุด N : ๖๓๗๑๐๐.๗๐๓๔ E : ๑๕๒๐๙๙๔.๕๗๘๑	-	-	๓,๔๘๐,๐๐๐	-	-	ร้อยละ ๘๐ มีระดับ ความ พึงพอใจ ที่ติดต่อผล การดำเนินงาน	ประชาชนได้รับ ความสะดวก จากการ คมนาคม	ทม.ไร่ขิง	อบจ.นครปฐม
๒๖	โครงการก่อสร้างถนน คสล. ซอยบ้านผู้ใหญ่จบ ม.๔ ถึงสุดเขต ต.ไร่ขิง ชุมชนบ้านคลองมะนาว เชื่อมต่อ ต.ทรงคนอง อ.สามพราน	เพื่อให้ประชาชน ได้รับความสะดวก จากการ คมนาคม	๒) ช่วงที่ ๒ ถนน คสล. กว้าง ๖ เมตร ยาว ๒๙๘ เมตร หนา ๐.๑๕ เมตร พื้นที่ไม่น้อยกว่า ๑,๗๘๘ ตารางเมตร จุดเริ่มต้น N : ๖๓๗๑๐๐.๗๐๓๔ E : ๑๕๒๐๙๙๔.๕๗๘๑ จุดสิ้นสุด N : ๖๓๗๐๘๕.๙๗๗๐ E : ๑๕๒๑๒๒๔.๔๗๘๘	-	-	-	๑,๗๐๐,๐๐๐	-	ร้อยละ ๘๐ มีระดับ ความ พึงพอใจ ที่ติดต่อผล การดำเนินงาน	ประชาชนได้รับ ความสะดวก จากการ คมนาคม	ทม.ไร่ขิง	อบจ.นครปฐม

๖. ยุทธศาสตร์การพัฒนา ด้านการบริการสาธารณะ

๖.๒ แผนงาน อุตสาหกรรมและการโยธา

ที่	โครงการ	วัตถุประสงค์	เป้าหมาย (ผลผลิตของโครงการ)	งบประมาณ					ตัวชี้วัด (KPI)	ผลที่คาดว่าจะได้รับ	หน่วยงานที่ ขอประสาน	หน่วยงาน ที่รับผิดชอบ หลัก
				๒๕๖๑ (บาท)	๒๕๖๒ (บาท)	๒๕๖๓ (บาท)	๒๕๖๔ (บาท)	๒๕๖๕ (บาท)				
๒๗	โครงการก่อสร้างถนน คสล. จากสุดเขต ต.อ้อมใหญ่ - ไร่ชิง ถึงบริเวณหน้าโรงงานไวไวชุมชน คลองรางเตย ๑ จากบริเวณหน้า บริษัท ป.จิงเจริญ จำกัด ถึงบริเวณหน้าโรงงานไวไว อ.สามพราน	เพื่อให้ประชาชน ได้รับความสะดวก จากการคมนาคม	กว้าง ๑๐ เมตร ทางเท้ากว้างข้างละ ๑.๕๐ เมตร ๒ ฝั่ง ยาว ๔๕๐ เมตร พร้อมท่อระบายน้ำ ขนาด Ø ๐.๘๐ เมตร ๒ ฝั่ง สถานที่ : จากบริเวณหน้าบริษัท ป.จิงเจริญ จำกัด ถึงบริเวณหน้าโรงงาน ไวไวชุมชนคลอง รางเตย ๑ N ๖๓๘.๓๓๐ E ๑.๕๑๖.๔๘๕ N ๖๓๘.๔๐๔ E ๑.๕๑๖.๙๒๒	-	-	๑๐,๕๐๐,๐๐๐	-	-	ร้อยละ ๘๐ มีระดับ ความพึงพอใจ ที่ดีต่อผลการ ดำเนินงาน	ประชาชนได้รับ ความสะดวก จากการ คมนาคม	ทม.ไร่ชิง	อบจ.นครปฐม
๒๘	โครงการปรับปรุงถนนลาดยาง แอสฟัลท์ติกคอนกรีต หมู่บ้านเคหะ๑ เชื่อม ซ.โรงช้าง ม.๔ ต.ท่าตลาด เชื่อมต่อ ต.ยายชา และต.ไร่ชิง อ.สามพราน	เพื่อให้ประชาชน ได้รับความสะดวก และความปลอดภัย ในการสัญจร	ถนนแอสฟัลท์ติก คอนกรีต กว้าง ๖ เมตร ยาว ๑,๐๔๐ เมตร หนา ๐.๐๕ เมตร	๓,๑๒๐,๐๐๐	๓,๑๒๐,๐๐๐	๓,๑๒๐,๐๐๐	๓,๑๒๐,๐๐๐	๓,๑๒๐,๐๐๐	ดำเนินการ ก่อสร้างเป็น ไปตามแบบ มาตรฐาน วิศวกรรม	ประชาชนได้รับ ความสะดวก และความ ปลอดภัย การสัญจร	อบต.ท่าตลาด	อบจ.นครปฐม

๖. ยุทธศาสตร์การพัฒนา ด้านการบริการสาธารณะ

๖.๒ แผนงาน อุตสาหกรรมและการโยธา

ที่	โครงการ	วัตถุประสงค์	เป้าหมาย (ผลผลิตของโครงการ)	งบประมาณ					ตัวชี้วัด (KPI)	ผลที่คาดว่าจะได้รับ	หน่วยงานที่ ขอประสาน	หน่วยงาน ที่รับผิดชอบ หลัก
				๒๕๖๑ (บาท)	๒๕๖๒ (บาท)	๒๕๖๓ (บาท)	๒๕๖๔ (บาท)	๒๕๖๕ (บาท)				
๒๙	เริ่มต้นจากปากซอยหมู่บ้านเคหะ ซอย ๑ (ซอยท่าตลาด ๒) สิ้นสุดที่ปากซอยโรงช้าง		หรือมีพื้นที่ดำเนินการ ไม่น้อยกว่า ๖,๒๔๐ ตารางเมตร						การก่อสร้าง ระยะทาง ๑,๐๔๐ เมตร	มากยิ่งขึ้น		
๒๙	โครงการปรับปรุงถนนลาดยาง แอสฟัลท์ติกคอนกรีต ถนนหมู่บ้านศรีสามพราน ม.๔ ต.ท่าตลาด เชื่อม ต.ยายชา และ ต.ไร่ชิง อ.สามพราน เริ่มจากป้ายหมู่บ้านศรีสามพราน สิ้นสุดที่หน้าหมู่บ้านสมฤทัย	เพื่อให้ประชาชน ได้รับความ สะดวกและ ความปลอดภัย ในการสัญจร	ถนนลาดยางแอสฟัลท์ ติกคอนกรีต กว้าง ๖ เมตร ยาว ๕๐๐ เมตร หนา ๐.๐๕ เมตร หรือมีพื้นที่ดำเนินการ ไม่น้อยกว่า ๓,๐๐๐ ตารางเมตร	๑,๕๐๐,๐๐๐	๑,๕๐๐,๐๐๐	๑,๕๐๐,๐๐๐	๑,๕๐๐,๐๐๐	๑,๕๐๐,๐๐๐	ดำเนินการ ก่อสร้าง เป็นไป ตามแบบ มาตรฐาน วิศวกรรม การก่อสร้าง	ประชาชนได้รับ ความสะดวก และ ความปลอดภัย การสัญจร มากยิ่งขึ้น	อบต.ท่าตลาด	อบจ.นครปฐม
๓๐	โครงการปรับปรุงถนน คสล. สายตลาดใหม่ - ทรงคนอง ม.๙ - ๑๐ ต.ท่าตลาด เชื่อมต่อ ต.หอมเกร็ด และ ต.ทรงคนอง อ.สามพราน	เพื่อให้ประชาชน ได้รับความสะดวก และความปลอดภัย ในการสัญจร	ถนน คสล. กว้าง ๗ เมตร ยาว ๑,๓๐๐ เมตร หนา ๐.๒๐ เมตร หรือมีพื้นที่ดำเนินการ ไม่น้อยกว่า ๙,๑๐๐ ตารางเมตร	๑๑,๑๐๕,๐๐๐	๑๑,๑๐๕,๐๐๐	๑๑,๑๐๕,๐๐๐	๑๑,๑๐๕,๐๐๐	๑๑,๑๐๕,๐๐๐	ดำเนินการ ก่อสร้าง เป็นไป ตามแบบ มาตรฐาน วิศวกรรม การก่อสร้าง	ประชาชนได้รับ ความสะดวก และความ ปลอดภัย การสัญจร มากยิ่งขึ้น	อบต.ท่าตลาด	อบจ.นครปฐม

๖. ยุทธศาสตร์การพัฒนา ด้านการบริการสาธารณะ

๖.๒ แผนงาน อุตสาหกรรมและการโยธา

ที่	โครงการ	วัตถุประสงค์	เป้าหมาย (ผลผลิตของโครงการ)	งบประมาณ					ตัวชี้วัด (KPI)	ผลที่คาดว่าจะได้รับ	หน่วยงานที่ ขอประสาน	หน่วยงาน ที่รับผิดชอบหลัก
				๒๕๖๑ (บาท)	๒๕๖๒ (บาท)	๒๕๖๓ (บาท)	๒๕๖๔ (บาท)	๒๕๖๕ (บาท)				
๓๑	โครงการปรับปรุงถนนลาดยางแอสฟัลต์ติกคอนกรีต ม.๗ และ ม.๘ ต.ท่าตลาด เชื่อมต่อด.ไร่ซิง และ ต.ทรงคอง อ.สามพราน	เพื่อให้ประชาชนได้รับความสะดวกและความปลอดภัยในการสัญจร	ถนนลาดยางแอสฟัลต์ติกคอนกรีต กว้าง ๖ เมตร ยาว ๑,๒๐๐ เมตร หนา ๐.๐๕ เมตร หรือมีพื้นที่ดำเนินการไม่น้อยกว่า ๗,๒๐๐ ตารางเมตร	๓,๖๐๐,๐๐๐	๓,๖๐๐,๐๐๐	๓,๖๐๐,๐๐๐	๓,๖๐๐,๐๐๐	๓,๖๐๐,๐๐๐	ดำเนินการก่อสร้างเป็นไปตามแบบมาตรฐานวิศวกรรม การก่อสร้าง	ประชาชนได้รับความสะดวกและความปลอดภัย การสัญจรมากยิ่งขึ้น	อบต.ท่าตลาด	อบจ.นครปฐม
๓๒	โครงการปรับปรุงถนนลาดยางแอสฟัลต์ติกคอนกรีต ถนนหน้าสนามกอล์ฟ ม.๔ - ๖ ต.ท่าตลาด เชื่อมต่อด.ยายชา และ ด.ไร่ซิง อ.สามพราน	เพื่อให้ประชาชนได้รับความสะดวกและความปลอดภัยในการสัญจร	ถนนลาดยางแอสฟัลต์ติกคอนกรีต กว้าง ๗ เมตร ยาว ๑,๒๐๐ เมตร หนา ๐.๐๕ เมตร หรือมีพื้นที่ดำเนินการไม่น้อยกว่า ๘,๔๐๐ ตารางเมตร	๔,๒๐๐,๐๐๐	๔,๒๐๐,๐๐๐	๔,๒๐๐,๐๐๐	๔,๒๐๐,๐๐๐	๔,๒๐๐,๐๐๐	ดำเนินการก่อสร้างเป็นไปตามแบบมาตรฐานวิศวกรรม การก่อสร้าง	ประชาชนได้รับความสะดวกและความปลอดภัย การสัญจรมากยิ่งขึ้น	อบต.ท่าตลาด	อบจ.นครปฐม
๓๓	โครงการก่อสร้างถนนลาดยางแอสฟัลต์ติกคอนกรีต พร้อมวางท่อระบายน้ำ คอนกรีตจากปากซอยท่าตลาด ซ.๑๐ (ต้นหูกวาง) ถึงหน้าร้านเซเว่น ม.๖ ต.ท่าตลาด เชื่อมต่อด.ไร่ซิง อ.สามพราน	เพื่อให้ประชาชนได้รับความสะดวกและความปลอดภัยในการสัญจร	ถนนลาดยางแอสฟัลต์ติกคอนกรีต กว้าง ๗ เมตร ยาว ๗๓๐ เมตร หนา ๐.๐๕ เมตร หรือมีพื้นที่ดำเนินการ	๙,๘๕๕,๐๐๐	๙,๘๕๕,๐๐๐	๙,๘๕๕,๐๐๐	๙,๘๕๕,๐๐๐	๙,๘๕๕,๐๐๐	ดำเนินการก่อสร้างเป็นไปตามแบบมาตรฐานวิศวกรรม	ประชาชนได้รับความสะดวกและความปลอดภัย การสัญจร และสามารถป้องกัน	อบต.ท่าตลาด	อบจ.นครปฐม

๖. ยุทธศาสตร์การพัฒนา ด้านการบริการสาธารณะ

๖.๒ แผนงาน อุตสาหกรรมและการโยธา

ที่	โครงการ	วัตถุประสงค์	เป้าหมาย (ผลผลิตของโครงการ)	งบประมาณ					ตัวชี้วัด (KPI)	ผลที่คาดว่าจะได้รับ	หน่วยงานที่ ขอประสาน	หน่วยงาน ที่รับผิดชอบ หลัก
				๒๕๖๑ (บาท)	๒๕๖๒ (บาท)	๒๕๖๓ (บาท)	๒๕๖๔ (บาท)	๒๕๖๕ (บาท)				
๓๔	โครงการปรับปรุงถนนลาดยาง แอสฟัลต์ติกคอนกรีต สายคลองทำนาพัฒนา ม.๑,๗,๘ ต.คลองจินดา เชื่อมต่อ ต.บางช้าง อ.สามพราน	เพื่อปรับปรุง ผิวจราจรที่ชำรุด	ไม่น้อยกว่า ๕,๑๑๐ ตารางเมตร และวางท่อ ขนาด Ø ๑.๐๐ เมตร ยาว ๗๓๐ เมตร	๑๘,๐๐๐,๐๐๐	๑๘,๐๐๐,๐๐๐	๑๘,๐๐๐,๐๐๐	๑๘,๐๐๐,๐๐๐	๑๘,๐๐๐,๐๐๐	การก่อสร้าง ร้อยละ ๘๐ ของ ประชาชน ที่ได้รับความ พึงพอใจ	และแก้ไขปัญหา น้ำท่วมขังได้ดี ยิ่งขึ้น สามารถยื่น ระยะเวลาใน การขนส่งสินค้า ได้รวดเร็ว พึงพอใจ	อบต.คลองจินดา	อบจ.นครปฐม
๓๕	โครงการปรับปรุงถนนลาดยาง แอสฟัลต์ติกคอนกรีต สายริมบึงบางช้าง ม.๑๐, ม.๑๑ ต.คลองจินดา อ.สามพราน เชื่อมต่อ ต.โคกพระเจดีย์ อ.นครชัยศรี	เพื่อปรับปรุง ผิวจราจรที่ชำรุด	กว้าง ๖ เมตร ยาว ๔,๖๐๐ เมตร	๔,๒๐๐,๐๐๐	-	-	-	-	ร้อยละ ๘๐ ของ ประชาชน ที่ได้รับความ พึงพอใจ	สามารถยื่น ระยะเวลาใน การขนส่งสินค้า ได้รวดเร็ว พึงพอใจ	อบต.คลองจินดา	อบจ.นครปฐม
๓๖	โครงการก่อสร้างถนนลาดยาง แอสฟัลต์ติกคอนกรีต สีแฉกพัฒนา ม.๒, ม.๑๒, ม.๑๓ ต.คลองจินดา เชื่อมต่อ ต.บางช้าง อ.สามพราน	เพื่อให้ประชาชน ขนส่งสินค้า ได้สะดวกรวดเร็ว	กว้าง ๖ เมตร ยาว ๒,๓๕๐ เมตร	๒,๕๐๐,๐๐๐	-	-	-	-	ร้อยละ ๘๐ ของ ประชาชน ที่ได้รับความ พึงพอใจ	สามารถยื่น ระยะเวลาใน การขนส่งสินค้า ได้รวดเร็ว พึงพอใจ	อบต.คลองจินดา	อบจ.นครปฐม

๖. ยุทธศาสตร์การพัฒนา ด้านการบริการสาธารณะ

๖.๒ แผนงาน อุตสาหกรรมและการโยธา

ที่	โครงการ	วัตถุประสงค์	เป้าหมาย (ผลผลิตของโครงการ)	งบประมาณ					ตัวชี้วัด (KPI)	ผลที่คาดว่าจะได้รับ	หน่วยงานที่ ขอประสาน	หน่วยงาน ที่รับผิดชอบ หลัก
				๒๕๖๑ (บาท)	๒๕๖๒ (บาท)	๒๕๖๓ (บาท)	๒๕๖๔ (บาท)	๒๕๖๕ (บาท)				
๓๗	โครงการปรับปรุงถนนลาดยาง แอสฟัลต์ติกคอนกรีต สายปรีดราม-หนองนกไข่ ม.๑,๓,๘ ต.คลองจินดา เชื่อมต่อ ต.บางช้าง อ.สามพราน	เพื่อปรับปรุง ผิวจราจรที่ชำรุด	กว้าง ๖ เมตร ยาว ๖,๒๐๐ เมตร	๕,๕๐๐,๐๐๐	-	-	-	-	ร้อยละ ๘๐ ของ ประชาชน ที่ใช้มีความ พึงพอใจ	สามารถยื่น ระยะเวลาใน การขนส่งสินค้า ได้รวดเร็ว	อบต.คลองจินดา	อบจ.นครปฐม
๓๘	โครงการปรับปรุงถนนลาดยาง แอสฟัลต์ติกคอนกรีต สายนางสำเนียง ม.๑๐ ต.คลองจินดา อ.สามพราน เชื่อมต่อ ต.โคกพระเจดีย์ อ.นครชัยศรี	เพื่อให้ประชาชน มีการคมนาคมและ ขนส่งผลผลิตทาง การเกษตรได้อย่าง สะดวกรวดเร็ว	กว้าง ๖ เมตร ยาว ๑,๐๐๐ เมตร หนา ๐.๑๕ เมตร หรือมีพื้นที่ดำเนินการ ไม่น้อยกว่า ๕,๐๐๐ ตารางเมตร	๓,๐๐๐,๐๐๐	๓,๐๐๐,๐๐๐	๓,๐๐๐,๐๐๐	๓,๐๐๐,๐๐๐	๓,๐๐๐,๐๐๐	ประชาชนมี ความ พึงพอใจ ไม่น้อยกว่า ร้อยละ ๙๐	ประชาชน สามารถใช้ สัญจรไปมา ได้สะดวก	อบต.คลองจินดา	อบจ.นครปฐม
๓๙	โครงการก่อสร้างถนนลาดยาง พาราแอสฟัลต์ติกคอนกรีต สายโตเลี้ยง ม.๑๔ ต.คลองจินดา อ.สามพราน เชื่อมต่อ ต.โคกพระเจดีย์ อ.นครชัยศรี	เพื่อให้ประชาชน มีการคมนาคม และขนส่งผลผลิต ทางการเกษตร ได้อย่างสะดวก รวดเร็ว	กว้าง ๖ เมตร ยาว ๑,๐๐๐ เมตร หนา ๐.๑๕ เมตร หรือมีพื้นที่ดำเนินการ ไม่น้อยกว่า ๖,๐๐๐ ตารางเมตร	๔,๕๗๖,๐๐๐	๔,๕๗๖,๐๐๐	๔,๕๗๖,๐๐๐	๔,๕๗๖,๐๐๐	๔,๕๗๖,๐๐๐	ประชาชน มีความ พึงพอใจ ไม่น้อยกว่า ร้อยละ ๙๐	ประชาชน สามารถใช้ สัญจรไปมา ได้สะดวก	อบต.คลองจินดา	อบจ.นครปฐม

๖. ยุทธศาสตร์การพัฒนา ด้านการบริการสาธารณะ

๖.๒ แผนงาน อุทสาหกรรมและการโยธา

ที่	โครงการ	วัตถุประสงค์	เป้าหมาย (ผลผลิตของโครงการ)	งบประมาณ					ตัวชี้วัด (KPI)	ผลที่คาดว่าจะได้รับ	หน่วยงานที่ ขอประสาน	หน่วยงาน ที่รับผิดชอบหลัก
				๒๕๖๑ (บาท)	๒๕๖๒ (บาท)	๒๕๖๓ (บาท)	๒๕๖๔ (บาท)	๒๕๖๕ (บาท)				
๔๐	โครงการก่อสร้างถนนลาดยางแอสฟัลท์ติกคอนกรีต สายทั้งถ່อน ม.๒ ต.คลองจินดา เชื่อมต่อ ต.บางช้าง อ.สามพราน	เพื่อให้ประชาชนขนส่งสินค้าได้สะดวกรวดเร็ว	กว้าง ๖ เมตร ยาว ๘๐๐ เมตร หนา ๐.๐๕ เมตร หรือมีพื้นที่ดำเนินการไม่น้อยกว่า ๔,๘๐๐ ตารางเมตร	๓,๖๖๐,๘๐๐	๓,๖๖๐,๘๐๐	๓,๖๖๐,๘๐๐	๓,๖๖๐,๘๐๐	๓,๖๖๐,๘๐๐	ประชาชนมีความพึงพอใจไม่น้อยกว่าร้อยละ ๙๐	ประชาชนสามารถใช้สัญจรไปมาได้สะดวก	อบต.คลองจินดา	อบจ.นครปฐม
๔๑	โครงการปรับปรุงถนนลาดยางแอสฟัลท์ติกคอนกรีต สายริมบึงบางช้าง ม.๑๐ ต.คลองจินดา อ.สามพราน เชื่อมต่อ ต.โคกพระเจดีย์ อ.นครชัยศรี	เพื่อให้ประชาชนมีการคมนาคมและขนส่งผลผลิตทางการเกษตรได้อย่างสะดวกรวดเร็ว	กว้าง ๖ เมตร ยาว ๒,๕๐๐ เมตร หนา ๐.๐๕ เมตร หรือมีพื้นที่ดำเนินการไม่น้อยกว่า ๑๕,๐๐๐ เมตร	๙,๐๐๐,๐๐๐	๙,๐๐๐,๐๐๐	๙,๐๐๐,๐๐๐	๙,๐๐๐,๐๐๐	๙,๐๐๐,๐๐๐	ประชาชนมีความพึงพอใจไม่น้อยกว่าร้อยละ ๙๐	ประชาชนสามารถใช้สัญจรไปมาได้สะดวก	อบต.คลองจินดา	อบจ.นครปฐม
๔๒	โครงการปรับปรุงถนนลาดยางแอสฟัลท์ติกคอนกรีต สายริมบึงบางช้าง ม.๑๑ ต.คลองจินดา อ.สามพราน เชื่อมต่อ ต.โคกพระเจดีย์ อ.นครชัยศรี	เพื่อให้ประชาชนมีการคมนาคมและขนส่งผลผลิตทางการเกษตรได้อย่างสะดวกรวดเร็ว	กว้าง ๖ เมตร ยาว ๑,๖๐๐ เมตร หนา ๐.๐๕ เมตร หรือมีพื้นที่ดำเนินการไม่น้อยกว่า ๙,๖๐๐ ตารางเมตร	๕,๗๖๐,๐๐๐	๕,๗๖๐,๐๐๐	๕,๗๖๐,๐๐๐	๕,๗๖๐,๐๐๐	๕,๗๖๐,๐๐๐	ประชาชนมีความพึงพอใจไม่น้อยกว่าร้อยละ ๙๐	ประชาชนสามารถใช้สัญจรไปมาได้สะดวก	อบต.คลองจินดา	อบจ.นครปฐม

๖. ยุทธศาสตร์การพัฒนา ด้านการบริการสาธารณะ

๖.๒ แผนงาน อุตสาหกรรมและการโยธา

ที่	โครงการ	วัตถุประสงค์	เป้าหมาย (ผลผลิตของโครงการ)	งบประมาณ					ตัวชี้วัด (KPI)	ผลที่คาดว่าจะได้รับ	หน่วยงานที่ ขอประสาน	หน่วยงาน ที่รับผิดชอบหลัก
				๒๕๖๑ (บาท)	๒๕๖๒ (บาท)	๒๕๖๓ (บาท)	๒๕๖๔ (บาท)	๒๕๖๕ (บาท)				
๔๓	โครงการปรับปรุงถนนลาดยาง แอสฟัลติกคอนกรีต สายปรีดราม - บางช้าง (หนองนกไข่) หมู่ที่ ๓,๘,๑ ต.คลองจินดา เชื่อมต่อ ต.บางช้าง อ.สามพราน	เพื่อให้ประชาชน มีการคมนาคม และขนส่งผลผลิต ทางการเกษตร ได้อย่างสะดวก รวดเร็ว	กว้าง ๖ เมตร ระยะทางยาว ๔,๒๐๐ เมตร หนา ๐.๐๕ เมตร หรือมีพื้นที่ดำเนินการ ไม่น้อยกว่า ๒๕,๒๐๐ ตารางเมตร	๑๕,๑๒๐,๐๐๐	๑๕,๑๒๐,๐๐๐	๑๕,๑๒๐,๐๐๐	๑๕,๑๒๐,๐๐๐	๑๕,๑๒๐,๐๐๐	ประชาชน มีความ พึงพอใจ ไม่น้อยกว่า ร้อยละ ๙๐	ประชาชน สามารถใช้ สัญจรไปมา ได้สะดวก	อบต.คลองจินดา	อบจ.นครปฐม
๔๔	โครงการปรับปรุงถนนลาดยาง แอสฟัลติกคอนกรีต สายวัดวังน้ำขาว - บ้านฉาง ม.๓,๑๒,๑๓ ต.คลองจินดา เชื่อมต่อ ต.บางช้าง อ.สามพราน	เพื่อให้ประชาชน มีการคมนาคม และขนส่งผลผลิต ทางการเกษตร ได้อย่างสะดวก รวดเร็ว	กว้าง ๖ เมตร ระยะทางยาว ๒,๓๐๐ เมตร หนา ๐.๐๕ เมตร หรือมีพื้นที่ดำเนินการ ไม่น้อยกว่า ๑๓,๘๐๐ ตารางเมตร	๘,๒๘๐,๐๐๐	๘,๒๘๐,๐๐๐	๘,๒๘๐,๐๐๐	๘,๒๘๐,๐๐๐	๘,๒๘๐,๐๐๐	ประชาชน มีความ พึงพอใจ ไม่น้อยกว่า ร้อยละ ๙๐	ประชาชน สามารถใช้ สัญจรไปมา ได้สะดวก	อบต.คลองจินดา	อบจ.นครปฐม
๔๕	โครงการปรับปรุงถนนลาดยาง แอสฟัลติกคอนกรีต สายปรีดราม - บ้านฉาง ม.๓, ๕ ต.คลองจินดา เชื่อมต่อ ต.บางช้าง อ.สามพราน	เพื่อให้ประชาชน มีการคมนาคม และขนส่งผลผลิต ทางการเกษตร ได้อย่างสะดวก รวดเร็ว	กว้าง ๖ เมตร ยาว ๒,๕๐๐ เมตร หนา ๐.๐๕ เมตร หรือมีพื้นที่ดำเนินการ ไม่น้อยกว่า ๑๕,๐๐๐ ตารางเมตร	๙,๐๐๐,๐๐๐	๙,๐๐๐,๐๐๐	๙,๐๐๐,๐๐๐	๙,๐๐๐,๐๐๐	๙,๐๐๐,๐๐๐	ประชาชน มีความ พึงพอใจ ไม่น้อยกว่า ร้อยละ ๙๐	ประชาชน สามารถใช้ สัญจรไปมา ได้สะดวก	อบต.คลองจินดา	อบจ.นครปฐม

๖. ยุทธศาสตร์การพัฒนา ด้านการบริการสาธารณะ

๖.๒ แผนงาน อุตสาหกรรมและการโยธา

ที่	โครงการ	วัตถุประสงค์	เป้าหมาย (ผลผลิตของโครงการ)	งบประมาณ					ตัวชี้วัด (KPI)	ผลที่คาดว่าจะได้รับ	หน่วยงานที่ ขอประสาน	หน่วยงาน ที่รับผิดชอบหลัก
				๒๕๖๑ (บาท)	๒๕๖๒ (บาท)	๒๕๖๓ (บาท)	๒๕๖๔ (บาท)	๒๕๖๕ (บาท)				
๔๖	โครงการปรับปรุงถนนลาดยางแอสฟัลต์ติกคอนกรีต สายสุขทวี ม.๔ ม.๖ ต.คลองจินดา อ.สามพราน เชื่อมต่อ ต.โคกพระเจดีย์ อ.นครชัยศรี	คมนาคมและขนส่ง ผลผลิตทางการเกษตรได้อย่างสะดวกรวดเร็ว	กว้าง ๖ เมตร ยาว ๑,๒๐๐ เมตร หนา ๐.๐๕ เมตร หรือมีพื้นที่ดำเนินการไม่น้อยกว่า ๗,๒๐๐ ตารางเมตร	๔,๓๒๐,๐๐๐	๔,๓๒๐,๐๐๐	๔,๓๒๐,๐๐๐	๔,๓๒๐,๐๐๐	๔,๓๒๐,๐๐๐	ประชาชนมีความพึงพอใจไม่น้อยกว่าร้อยละ ๙๐	ประชาชนสามารถใช้สัญจรไปมาได้สะดวก	อบต.คลองจินดา	อบจ.นครปฐม
๔๗	โครงการปรับปรุงถนนลาดยางแอสฟัลต์ติกคอนกรีต สายรางสังกะสี ม.๑๑ ต.คลองจินดา อ.สามพราน เชื่อมต่อ ต.โคกพระเจดีย์ อ.นครชัยศรี	คมนาคมและขนส่ง ผลผลิตทางการเกษตรได้อย่างสะดวกรวดเร็ว	กว้าง ๖ เมตร ยาว ๑,๖๐๐ เมตร หนา ๐.๐๕ เมตร หรือมีพื้นที่ดำเนินการไม่น้อยกว่า ๙,๖๐๐ ตารางเมตร	๕,๗๖๐,๐๐๐	๕,๗๖๐,๐๐๐	๕,๗๖๐,๐๐๐	๕,๗๖๐,๐๐๐	๕,๗๖๐,๐๐๐	ประชาชนมีความพึงพอใจไม่น้อยกว่าร้อยละ ๙๐	ประชาชนสามารถใช้สัญจรไปมาได้สะดวก	อบต.คลองจินดา	อบจ.นครปฐม
๔๘	โครงการปรับปรุงถนนลาดยางแอสฟัลต์ติกคอนกรีต สายกิตติพิชัย ม.๔ ต.คลองจินดา อ.สามพราน เชื่อมต่อ ต.โคกพระเจดีย์ อ.นครชัยศรี	เพื่อให้ประชาชนมีการคมนาคมและขนส่งผลผลิตทางการเกษตรได้อย่างสะดวกรวดเร็ว	กว้าง ๖ เมตร ยาว ๑,๐๐๐ เมตร หนา ๐.๐๕ เมตร หรือมีพื้นที่ดำเนินการไม่น้อยกว่า ๖,๐๐๐ ตารางเมตร	๓,๖๐๐,๐๐๐	๓,๖๐๐,๐๐๐	๓,๖๐๐,๐๐๐	๓,๖๐๐,๐๐๐	๓,๖๐๐,๐๐๐	ประชาชนมีความพึงพอใจไม่น้อยกว่าร้อยละ ๙๐	ประชาชนสามารถใช้สัญจรไปมาได้สะดวก	อบต.คลองจินดา	อบจ.นครปฐม

๖. ยุทธศาสตร์การพัฒนา ด้านการบริการสาธารณะ

๖.๒ แผนงาน อุตสาหกรรมและการโยธา

ที่	โครงการ	วัตถุประสงค์	เป้าหมาย (ผลผลิตของโครงการ)	งบประมาณ					ตัวชี้วัด (KPI)	ผลที่คาดว่าจะได้รับ	หน่วยงานที่ ขอประสาน	หน่วยงาน ที่รับผิดชอบ หลัก
				๒๕๖๑ (บาท)	๒๕๖๒ (บาท)	๒๕๖๓ (บาท)	๒๕๖๔ (บาท)	๒๕๖๕ (บาท)				
๔๙	โครงการปรับปรุงถนนลาดยาง แอสฟัลต์ติกคอนกรีต สายประชาร่วมใจ ม.๑๒ ม.๑๓ ต.คลองจินดา เชื่อมต่อ ต.บางช้าง อ.สามพราน	เพื่อให้ประชาชนมี การคมนาคมและ ขนส่งผลผลิต ทางการเกษตรได้ อย่างสะดวก รวดเร็ว	กว้าง ๖ เมตร ยาว ๑,๕๐๐ เมตร หนา ๐.๐๕ เมตร หรือมีพื้นที่ดำเนินการ ไม่น้อยกว่า ๙,๐๐๐ ตารางเมตร	๕,๔๐๐,๐๐๐	๕,๔๐๐,๐๐๐	๕,๔๐๐,๐๐๐	๕,๔๐๐,๐๐๐	๕,๔๐๐,๐๐๐	ประชาชน มีความ พึงพอใจ ไม่น้อยกว่า ร้อยละ ๙๐	ประชาชน สามารถใช้ สัญจรไปมา ได้สะดวก	อบต.คลองจินดา	อบจ.นครปฐม
๕๐	โครงการก่อสร้างถนนลาดยาง แอสฟัลต์ติกคอนกรีต สาย ม.๔,๑๔ ต.คลองจินดา เชื่อมต่อ ต.ลาดจินดา อ.สามพราน	เพื่อให้ประชาชนมี การคมนาคมและ ขนส่งผลผลิต ทางการเกษตรได้ อย่างสะดวก รวดเร็ว	กว้าง ๖ เมตร ยาว ๑,๐๐๐ เมตร หนา ๐.๐๕ เมตร หรือมีพื้นที่ดำเนินการ ไม่น้อยกว่า ๖,๐๐๐ ตารางเมตร	๓,๘๐๐,๐๐๐	๓,๘๐๐,๐๐๐	๓,๘๐๐,๐๐๐	๓,๘๐๐,๐๐๐	๓,๘๐๐,๐๐๐	ประชาชน มีความ พึงพอใจ ไม่น้อยกว่า ร้อยละ ๙๐	- มีถนนได้ มาตรฐาน - ประชาชน สามารถใช้ สัญจรไปมา ได้สะดวก	อบต.คลองจินดา	อบจ.นครปฐม
๕๑	โครงการก่อสร้างถนน คสล. ริมบึงบางช้างบริเวณ ม.๕ ม.๑๒ ต.คลองจินดา เชื่อมต่อ ต.บางช้าง อ.สามพราน	เพื่อให้ประชาชนมี การคมนาคมและ ขนส่งผลผลิตทาง การเกษตรได้อย่าง สะดวกรวดเร็ว	กว้าง ๖ เมตร ยาว ๑,๙๖๐ เมตร หรือมีพื้นที่ดำเนินการ ไม่น้อยกว่า ๑๑,๗๖๐ ตารางเมตร	-	๑๑,๗๖๐,๐๐๐	๑๑,๗๖๐,๐๐๐	๑๑,๗๖๐,๐๐๐	๑๑,๗๖๐,๐๐๐	ประชาชน มีความ พึงพอใจ ไม่น้อยกว่า ร้อยละ ๙๐	ประชาชน สามารถใช้ สัญจรไปมาได้ สะดวก	อบต.คลองจินดา	อบจ.นครปฐม

๖. ยุทธศาสตร์การพัฒนา ด้านการบริการสาธารณะ

๖.๒ แผนงาน อุทสาหกรรมและการโยธา

ที่	โครงการ	วัตถุประสงค์	เป้าหมาย (ผลผลิตของโครงการ)	งบประมาณ					ตัวชี้วัด (KPI)	ผลที่คาดว่าจะได้รับ	หน่วยงานที่ ขอประสาน	หน่วยงาน ที่รับผิดชอบ หลัก
				๒๕๖๑ (บาท)	๒๕๖๒ (บาท)	๒๕๖๓ (บาท)	๒๕๖๔ (บาท)	๒๕๖๕ (บาท)				
๕๒	โครงการปรับปรุงถนนลาดยาง แอสฟัลติกคอนกรีต สายเข้าวัดเทียนดัด เริ่มจาก แยกศรีเสถียร ม.๖, ม.๕ ต.ท่าข้าม ถึงเขตติดต่อ ทต.อ้อมใหญ่ อ.สามพราน	แก้ไขปัญหา ความเดือดร้อน การคมนาคม เป็นไปอย่าง สะดวก	กว้าง ๘ เมตร ระยะทาง ๑,๗๐๐ เมตร หนา ๐.๐๕ เมตร หรือมีพื้นที่ ผิวจราจรไม่น้อยกว่า ๑๓,๖๐๐ ตารางเมตร (เขตติดต่อระหว่าง ต.ท่าข้าม กับ ทต.อ้อมใหญ่) พิกัด อบต. (๑๕๑๗๐๐๘,๖๓๔๕๕๐) พิกัดโครงการเริ่มต้น (๑๕๑๖๕๘๖,๖๓๖๓๘๘) สิ้นสุด (๑๕๑๕๔๗๓,๖๓๕๐๕๑)	๖,๕๒๘,๐๐๐	๖,๕๒๘,๐๐๐	๖,๕๒๘,๐๐๐	๖,๕๒๘,๐๐๐	๖,๕๒๘,๐๐๐	ถนนที่ได้ มาตรฐาน	การสัญจรไป-มา สะดวก รวดเร็ว บรรเทาความ เดือดร้อนให้แก่ ประชาชน	อบต.ท่าข้าม	อบจ.นครปฐม
๕๓	โครงการปรับปรุงถนน คสล. สายซอยเปโตร ๑ ม.๖ ต.ท่าข้าม (เขตติดต่อระหว่าง ต.ท่าข้าม กับ ต.ยายชา อ.สามพราน)	แก้ไขปัญหา ความเดือดร้อน การคมนาคม เป็นไปอย่าง สะดวก	กว้าง ๖ เมตร ยาว ๕๒๐ เมตร หนา ๐.๑๕ เมตร หรือมีพื้นที่ไม่น้อยกว่า ๓,๑๒๐ ตารางเมตร (เขตติดต่อระหว่าง ต.ท่าข้าม กับ ต.ยายชา)	๓,๘๔๗,๐๐๐	๓,๘๔๗,๐๐๐	๓,๘๔๗,๐๐๐	๓,๘๔๗,๐๐๐	๓,๘๔๗,๐๐๐	ถนนที่ได้ มาตรฐาน	การสัญจรไป-มา สะดวก รวดเร็ว บรรเทาความ เดือดร้อนให้แก่ ประชาชน	อบต.ท่าข้าม	อบจ.นครปฐม

๖. ยุทธศาสตร์การพัฒนา ด้านการบริการสาธารณะ

๖.๒ แผนงาน อุทสาหกรรมและการโยธา

ที่	โครงการ	วัตถุประสงค์	เป้าหมาย (ผลผลิตของโครงการ)	งบประมาณ					ตัวชี้วัด (KPI)	ผลที่คาดว่าจะได้รับ	หน่วยงานที่ ขอประสาน	หน่วยงาน ที่รับผิดชอบ หลัก
				๒๕๖๑ (บาท)	๒๕๖๒ (บาท)	๒๕๖๓ (บาท)	๒๕๖๔ (บาท)	๒๕๖๕ (บาท)				
๕๔	โครงการก่อสร้างถนน คสล. สายโรมัน - เทียนตัด ม.๑, ม.๒, ม.๕ (นฐ ๓ ๒๕ - ๐๐๑) ต.ท่าข้าม เชื่อมต่อ ต.อ้อมใหญ่ อ.สามพราน	แก้ปัญหา ความเดือดร้อน การคมนาคม เป็นไปอย่างสะดวก	พิกัด อบต. (๑๕๑๗๐๐๘,๖๓๔๕๕๐) พิกัดโครงการเริ่มต้น (๑๕๑๗๓๖๗,๖๓๕๕๕๑) สิ้นสุด (๑๕๑๖๙๘๒,๖๓๕๒๑๔) กว้าง ๖ เมตร ระยะทาง ๒,๐๗๐ เมตร หนา ๐.๐๕ เมตร หรือมีพื้นที่ ผิวจราจร ไม่น้อยกว่า ๑๒,๔๒๐ ตารางเมตร (เขตติดต่อ ระหว่าง ต.ท่าข้าม กับ ต.อ้อมใหญ่)	-	๔,๓๕๐,๐๐๐	๔,๓๕๐,๐๐๐	๔,๓๕๐,๐๐๐	๔,๓๕๐,๐๐๐	ถนนที่ได้ มาตรฐาน	การสัญจรไปมา สะดวกรวดเร็ว บรรเทาความ เดือดร้อนให้แก่ ประชาชน	อบต.ท่าข้าม	อบจ.นครปฐม

๖. ยุทธศาสตร์การพัฒนา ด้านการบริการสาธารณะ

๖.๒ แผนงาน อุตสาหกรรมและการโยธา

ที่	โครงการ	วัตถุประสงค์	เป้าหมาย (ผลผลิตของโครงการ)	งบประมาณ					ตัวชี้วัด (KPI)	ผลที่คาดว่าจะได้รับ	หน่วยงานที่ ขอประสาน	หน่วยงาน ที่รับผิดชอบ หลัก
				๒๕๖๑ (บาท)	๒๕๖๒ (บาท)	๒๕๖๓ (บาท)	๒๕๖๔ (บาท)	๒๕๖๕ (บาท)				
๕๕	โครงการปรับปรุงถนนลาดยาง แอสฟัลท์ติกคอนกรีต สายโรมัน - ดงเคตุ ม.๓, ม.๔, ม.๖ ต.ท่าข้าม เชื่อมต่อระหว่าง ม.๑ ต.ยายชา และ ต.สามพราน อ.สามพราน	แก้ปัญหา ความเดือดร้อน การคมนาคม เป็นไปอย่าง สะดวก	กว้าง ๗ เมตร ระยะทาง ๒,๗๓๕ เมตร หนา ๐.๐๕ เมตร หรือมีพื้นที่ผิวจราจร ไม่น้อยกว่า ๑๙,๑๔๕ ตารางเมตร	-	๖,๗๐๐,๐๐๐	๖,๗๐๐,๐๐๐	๖,๗๐๐,๐๐๐	๖,๗๐๐,๐๐๐	ถนนที่ได้ มาตรฐาน	การสัญจรไปมา สะดวกรวดเร็ว บรรเทาความ เดือดร้อนให้แก่ ประชาชน	อบต.ท่าข้าม	อบจ.นครปฐม
๕๖	โครงการปรับปรุง (Over Lay) ถนนลาดยางแอสฟัลท์ติกคอนกรีต สายหนองนกไข่ ม.๖ - ๗ ต.บางช้าง ถึง ถนนสายสะแกเล็ก - บางประแดง เชื่อมต่อ ต.บ้านใหม่ อ.สามพราน	เพื่อให้ได้ถนน ที่สมบูรณ์ได้ มาตรฐาน	กว้าง ๖ เมตร ยาว ๓,๐๑๐ เมตร หนา ๐.๐๕ เมตร	๕,๙๘๒,๐๐๐	๕,๙๘๒,๐๐๐	๕,๙๘๒,๐๐๐	๕,๙๘๒,๐๐๐	๕,๙๘๒,๐๐๐	ระยะทาง ที่ดำเนินการ	การสัญจร สะดวก ปลอดภัย	อบต.บางช้าง	อบจ.นครปฐม
๕๗	โครงการปรับปรุง (Over Lay) ถนนลาดยางแอสฟัลท์ติกคอนกรีต สาย ม.๓ ถึง ม.๑๑ สายข้าง รพ.สต.บ้านดอนทอง ต.บางช้าง เชื่อมต่อ ต.คลองจินดา อ.สามพราน	เพื่อให้ได้ถนน ที่สมบูรณ์ได้ มาตรฐาน	กว้าง ๖ เมตร ยาว ๑,๖๑๕ เมตร หนา ๐.๐๕ เมตร พิกัด เริ่ม ๑๓°๔๓'๐๓.๒๓"น. สิ้นสุด ๑๐๐°๑๐'๓๕.๑๗" ตอ.	๓,๒๐๗,๐๐๐	๓,๒๐๗,๐๐๐	๓,๒๐๗,๐๐๐	๓,๒๐๗,๐๐๐	๓,๒๐๗,๐๐๐	ระยะทาง ที่ดำเนินการ	การสัญจร สะดวก ปลอดภัย	อบต.บางช้าง	อบจ.นครปฐม

๖. ยุทธศาสตร์การพัฒนา ด้านการบริการสาธารณะ

๖.๒ แผนงาน อุทสาหกรรมและการโยธา

ที่	โครงการ	วัตถุประสงค์	เป้าหมาย (ผลผลิตของโครงการ)	งบประมาณ					ตัวชี้วัด (KPI)	ผลที่คาดว่าจะได้รับ	หน่วยงานที่ ขอประสาน	หน่วยงาน ที่รับผิดชอบ หลัก
				๒๕๖๑ (บาท)	๒๕๖๒ (บาท)	๒๕๖๓ (บาท)	๒๕๖๔ (บาท)	๒๕๖๕ (บาท)				
๕๘	โครงการก่อสร้างถนน คสล. สายสมจิตรพัฒนา ม.๕ ต.บางช้าง เชื่อมต่อ ม.๑๓ ต.คลองจินดา อ.สามพราน	เพื่อให้ได้ถนนที่สมบูรณ์ได้มาตรฐาน	กว้าง ๖ เมตร ยาว ๑,๖๑๕ เมตร หนา ๐.๑๕ เมตร เริ่ม ๑๓°๔๑'๕๖.๓๓"น. สิ้นสุด ๑๐๐°๑๒'๒๓.๒๖" ตอ.	๓,๑๙๘,๐๐๐	๓,๑๙๘,๐๐๐	๓,๑๙๘,๐๐๐	๓,๑๙๘,๐๐๐	๓,๑๙๘,๐๐๐	ระยะทาง ที่ดำเนินการ	การสัญจร สะดวก ปลอดภัย	อบต.บางช้าง	อบจ.นครปฐม
๕๙	โครงการปรับปรุงถนนลาดยางแอสฟัลต์ติกคอนกรีต สาย ม.๘ ต.บางช้าง ถึง ถนนสายสะแกเล็ก - บางประแดง เชื่อมต่อ ต.บ้านใหม่ อ.สามพราน	เพื่อให้ได้ถนนที่สมบูรณ์ได้มาตรฐาน	กว้าง ๖ เมตร ยาว ๙๐๐ เมตร หนา ๐.๐๕ เมตร	๑,๙๕๐,๐๐๐	๑,๙๕๐,๐๐๐	๑,๙๕๐,๐๐๐	๑,๙๕๐,๐๐๐	๑,๙๕๐,๐๐๐	ระยะทาง ที่ดำเนินการ	การสัญจร สะดวก ปลอดภัย	อบต.บางช้าง	อบจ.นครปฐม
๖๐	โครงการก่อสร้างถนนลาดยางแอสฟัลต์ติกคอนกรีต สายบ้านหัวอ่าว ม.๔ - ๕ ต.บางช้าง เชื่อมต่อ ต.คลองจินดา อ.สามพราน	เพื่อให้ได้ถนนที่สมบูรณ์ได้มาตรฐาน	กว้าง ๗ เมตร ยาว ๑,๕๐๐ เมตร หนา ๐.๐๕ เมตร	-	๓,๖๗๕,๐๐๐	๓,๖๗๕,๐๐๐	๓,๖๗๕,๐๐๐	๓,๖๗๕,๐๐๐	ระยะทาง ที่ดำเนินการ	การสัญจร สะดวก ปลอดภัย	อบต.บางช้าง	อบจ.นครปฐม

๖. ยุทธศาสตร์การพัฒนา ด้านการบริการสาธารณะ

๖.๒ แผนงาน อุทสาหกรรมและการโยธา

ที่	โครงการ	วัตถุประสงค์	เป้าหมาย (ผลผลิตของโครงการ)	งบประมาณ					ตัวชี้วัด (KPI)	ผลที่คาดว่าจะได้รับ	หน่วยงานที่ ขอประสาน	หน่วยงาน ที่รับผิดชอบ หลัก
				๒๕๖๑ (บาท)	๒๕๖๒ (บาท)	๒๕๖๓ (บาท)	๒๕๖๔ (บาท)	๒๕๖๕ (บาท)				
๖๑	โครงการก่อสร้างถนนลาดยาง แอสฟัลต์ติกคอนกรีต สายบ้านนายสุดใจ ยังเจริญพร ม.๓ ต.บางช้าง เชื่อมต่อ ต.คลองจินดา อ.สาพรรณ	เพื่อให้ได้ถนน ที่สมบูรณ์ได้ มาตรฐาน	กว้าง ๖ เมตร ยาว ๒๓๓ เมตร หนา ๐.๐๕ เมตร โดยพื้นที่แอสฟัลต์ติก คอนกรีต ไม่น้อยกว่า ๑,๓๙๘ ตารางเมตร เริ่ม ๑๓°๔๒'๔๒.๑๘"น./ ๑๐๐°๑๐'๒๙.๑๗" ตอ. สิ้นสุด ๑๓°๔๒'๔๐.๖๐"น./ ๑๐๐°๑๐'๓๕.๓๒"ตอ	๗๕๐,๐๐๐	๗๕๐,๐๐๐	๗๕๐,๐๐๐	๗๕๐,๐๐๐	๗๕๐,๐๐๐	ระยะทาง ที่ดำเนินการ	- ได้ถนนที่ สมบูรณ์ได้ มาตรฐาน - การสัญจร สะดวก ปลอดภัย	อบต.บางช้าง	อบจ.นครปฐม
๖๒	โครงการขยายถนนลาดยาง แอสฟัลต์ติกคอนกรีต พร้อม Over Lay ถนนสาย บางช้างเหนือ - วัดปริตาราม ม.๒ - ๑๑ ต.บางช้าง เชื่อมต่อ ต.คลองจินดา อ.สามพราน	เพื่อให้ได้ถนน ที่สมบูรณ์กว้างได้ มาตรฐาน	ขยายถนนลาดยาง แอสฟัลต์ติกคอนกรีต ขนาดกว้างข้างละ ๑ เมตร ยาว ๓,๙๐๐ เมตร หนา ๐.๐๕ เมตร และพร้อม Over Lay กว้าง ๖ เมตร ยาว ๓,๙๐๐ เมตร หนา ๐.๐๕ เมตร โดยพื้นที่แอสฟัลต์ติก คอนกรีต ไม่น้อยกว่า ๓๑,๒๐๐ ตารางเมตร เริ่ม ๑๓°๔๓'๒๗.๗๗"น./	๑๒,๐๐๐,๐๐๐	๑๒,๐๐๐,๐๐๐	๑๒,๐๐๐,๐๐๐	๑๒,๐๐๐,๐๐๐	๑๒,๐๐๐,๐๐๐	ระยะทาง ที่ดำเนินการ	- ได้ถนนที่ สมบูรณ์ได้ มาตรฐาน - การสัญจร สะดวก ปลอดภัย	อบต.บางช้าง	อบจ.นครปฐม

๖. ยุทธศาสตร์การพัฒนา ด้านการบริการสาธารณะ

๖.๒ แผนงาน อุทสาหกรรมและการโยธา

ที่	โครงการ	วัตถุประสงค์	เป้าหมาย (ผลผลิตของโครงการ)	งบประมาณ					ตัวชี้วัด (KPI)	ผลที่คาดว่าจะได้รับ	หน่วยงานที่ ขอประสาน	หน่วยงาน ที่รับผิดชอบ หลัก
				๒๕๖๑ (บาท)	๒๕๖๒ (บาท)	๒๕๖๓ (บาท)	๒๕๖๔ (บาท)	๒๕๖๕ (บาท)				
๖๓	โครงการก่อสร้างถนนลาดยาง แอสฟัลต์ติกคอนกรีต สายรุ่งบุญมีอุทิศ ม.๑๐ ต.ตลาดจินดา เชื่อมต่อ ม.๔ ต.คลองจินดา อ.สามพราน	การสัญจรไปมา และการขนส่ง ผลผลิตทาง การเกษตรเป็นไป ด้วยความสะดวก รวดเร็ว	กว้าง ๖ เมตร ระยะทาง ๖๐๐ เมตร หนา ๐.๐๕ เมตร	๒,๐๐๐,๐๐๐	๒,๐๐๐,๐๐๐	๒,๐๐๐,๐๐๐	๒,๐๐๐,๐๐๐	๒,๐๐๐,๐๐๐	ระยะทาง ๖๐๐ เมตร	ประชาชน ได้รับความ สะดวกในการ คมนาคม	อบต.ตลาดจินดา	อบจ.นครปฐม
๖๔	โครงการก่อสร้างถนนลาดยาง แอสฟัลต์ติกคอนกรีต พร้อมท่อลอดเหลี่ยม ๓ จุด สายเข้าวิพัฒนาประชาร่วมใจ ม.๙ ต.ตลาดจินดา เชื่อมต่อ ม.๖ ต.คลองจินดา อ.สามพราน และ ม.๔ ต.โคกพระเจดีย์ อ.นครชัยศรี	การสัญจรไปมา และการขนส่ง ผลผลิตทาง การเกษตรเป็นไป ด้วยความสะดวก รวดเร็ว	กว้าง ๖ เมตร ระยะทาง ๖๐๐ เมตร หนา ๐.๐๕ เมตร	๒,๐๐๐,๐๐๐	๒,๐๐๐,๐๐๐	๒,๐๐๐,๐๐๐	๒,๐๐๐,๐๐๐	๒,๐๐๐,๐๐๐	ระยะทาง ๖๐๐ เมตร	ประชาชน ได้รับความ สะดวกในการ คมนาคม	อบต.ตลาดจินดา	อบจ.นครปฐม

๖. ยุทธศาสตร์การพัฒนา ด้านการบริการสาธารณะ

๖.๒ แผนงาน อุทสาหกรรมและการโยธา

ที่	โครงการ	วัตถุประสงค์	เป้าหมาย (ผลผลิตของโครงการ)	งบประมาณ					ตัวชี้วัด (KPI)	ผลที่คาดว่าจะได้รับ	หน่วยงานที่ ขอประสาน	หน่วยงาน ที่รับผิดชอบหลัก
				๒๕๖๑ (บาท)	๒๕๖๒ (บาท)	๒๕๖๓ (บาท)	๒๕๖๔ (บาท)	๒๕๖๕ (บาท)				
๖๕	โครงการก่อสร้างถนนลาดยางแอสฟัลต์ติกคอนกรีต เลียบคลองจรเข้มด ม.๔ ต.ตลาดจินดา เชื่อมต่อ ม.๙ ต.ดอนยายหอม อ.เมืองนครปฐม	การสัญจรไปมา และการขนส่ง ผลผลิตทาง การเกษตรเป็นไป ด้วยความสะดวก รวดเร็ว	กว้าง ๖ เมตร ระยะทาง ๖๐๐ เมตร หนา ๐.๐๕ เมตร	๒,๐๐๐,๐๐๐	๒,๐๐๐,๐๐๐	๒,๐๐๐,๐๐๐	๒,๐๐๐,๐๐๐	๒,๐๐๐,๐๐๐	ระยะทาง ๖๐๐ เมตร	ประชาชนได้รับความสะดวก ในการคมนาคม	อบต.ตลาดจินดา	อบจ.นครปฐม
๖๖	โครงการปรับปรุงถนนลาดยางแอสฟัลต์ติกคอนกรีต สายประชาร่วมใจพัฒนา ม.๘ ม.๑ ต.ตลาดจินดา เชื่อมต่อ ม.๖ ต.คลองจินดา อ.สามพราน	การสัญจรไปมา และการขนส่ง ผลผลิตทาง การเกษตรเป็นไป ด้วยความสะดวก รวดเร็ว	กว้าง ๖ เมตร ระยะทาง ๓,๕๐๐ เมตร หนา ๐.๐๕ เมตร	๖,๓๐๐,๐๐๐	๖,๓๐๐,๐๐๐	๖,๓๐๐,๐๐๐	๖,๓๐๐,๐๐๐	๖,๓๐๐,๐๐๐	ระยะทาง ๓,๕๐๐ เมตร	ประชาชนได้รับความสะดวก ในการคมนาคม	อบต.ตลาดจินดา	อบจ.นครปฐม
๖๗	โครงการก่อสร้างถนนลาดยางแอสฟัลต์ติกคอนกรีต สายแสงอากาศประชาอุทิศ ม.๕ ต.ตลาดจินดา เชื่อมต่อ ม.๔ ต.คลองจินดา อ.สามพราน เริ่มจากแท็งค์น้ำวัดราชบุรุษฯ ถึง บ้านนางอรุณทัย เกิดเรียน	การสัญจรไปมา และการขนส่ง ผลผลิตทาง การเกษตรเป็นไป ด้วยความสะดวก รวดเร็ว	กว้าง ๖ เมตร ยาว ๖๒๕ เมตร หนา ๐.๐๕ เมตร (หรือตามสภาพพื้นที่)	-	๒,๐๐๐,๐๐๐	๒,๐๐๐,๐๐๐	๒,๐๐๐,๐๐๐	๒,๐๐๐,๐๐๐	ระยะทาง ๖๒๕ เมตร	ประชาชน ได้รับความ สะดวกใน การคมนาคม	อบต.ตลาดจินดา	อบจ.นครปฐม

๖. ยุทธศาสตร์การพัฒนา ด้านการบริการสาธารณะ

๖.๒ แผนงาน อุตสาหกรรมและการโยธา

ที่	โครงการ	วัตถุประสงค์	เป้าหมาย (ผลผลิตของโครงการ)	งบประมาณ					ตัวชี้วัด (KPI)	ผลที่คาดว่าจะได้รับ	หน่วยงานที่ ขอประสาน	หน่วยงาน ที่รับผิดชอบ หลัก
				๒๕๖๑ (บาท)	๒๕๖๒ (บาท)	๒๕๖๓ (บาท)	๒๕๖๔ (บาท)	๒๕๖๕ (บาท)				
๖๘	โครงการปรับปรุงถนนลาดยาง แอสฟัลต์ติกคอนกรีต ม.๓ ต.สามพราน อ.สามพราน เสริมผิวจราจรสูงจากเดิม ๐.๕๐ เมตร เริ่มต้นจากบ้านช่างวงศ์ สิ้นสุดบ้านผู้ใหญ่นงูช อชโชติพงศ์ เชื่อมต่อ ต.ท่าข้าม และ ต.ยายชา อ.สามพราน	การสัญจรไปมา และการขนส่ง ผลิตผลทางการ เกษตรเป็นไป ด้วยความสะดวก รวดเร็ว	กว้าง ๖ เมตร ยาว ๓๑๖ เมตร หนา ๐.๑๕ เมตร	๒,๓๐๐,๐๐๐	๒,๓๐๐,๐๐๐	๒,๓๐๐,๐๐๐	๒,๓๐๐,๐๐๐	๒,๓๐๐,๐๐๐	ความยาว ถนน	การสัญจร ไปมาและ การขนส่ง ทางการ เกษตรสะดวก รวดเร็ว	อบต.สามพราน	อบจ.นครปฐม
๖๙	โครงการปรับปรุงถนนลาดยาง แอสฟัลต์ติกคอนกรีต ม.๙ ต.สามพราน อ.สามพราน เสริมผิวจราจรสูงจากเดิม ๐.๕๐ เมตร เริ่มต้นจากสะพาน ข้ามแม่น้ำท่าจีนเลีย่วขวา สิ้นสุด สามแยกตรงบ้านเจ็พัน กว้าง ๖ เมตร ยาว ๑,๑๐๐ เมตร หนา ๐.๐๕ เมตร พร้อม Over Lay ถนนลาดยาง เริ่มต้นจากจุดสิ้นสุด เสริมผิวจราจรสามแยกตรงบ้าน เจ็พัน สิ้นสุดสามแยกข้างบ้าน นายศุภชัย สงกา กว้าง ๖ เมตร ยาว ๓๐๐ เมตร หนา ๐.๐๕ เมตร เชื่อมต่อเทศบาลเมืองสามพราน และ ต.ยายชา อ.สามพราน	การสัญจรไปมา และการขนส่ง ผลิตผลทางการ เกษตรเป็นไป ด้วยความสะดวก รวดเร็ว	กว้าง ๖ เมตร ยาว ๑,๑๐๐ เมตร หนา ๐.๐๕ เมตร พร้อม Over Lay ถนนลาดยาง กว้าง ๖ เมตร ยาว ๓๐๐ เมตร หนา ๐.๐๕ เมตร	๘,๐๐๐,๐๐๐	๘,๐๐๐,๐๐๐	๘,๐๐๐,๐๐๐	๘,๐๐๐,๐๐๐	๘,๐๐๐,๐๐๐	ความยาว ถนน	การสัญจร ไปมาและ การขนส่ง ทางการ เกษตรสะดวก รวดเร็ว	อบต.สามพราน	อบจ.นครปฐม
รวม	๖๙ โครงการ	-	-	๓๐๑,๕๖๑,๘๐๐	๓๒๕,๐๑๖,๘๐๐	๓๔๒,๔๙๖,๘๐๐	๓๓๐,๒๑๖,๘๐๐	๓๒๘,๕๑๖,๘๐๐				

ก. ยุทธศาสตร์จังหวัดที่ ๑ พัฒนานครปฐมให้เป็นเมืองอัจฉริยะ (Smart City) โดยเน้นด้านการขนส่ง (Transport) เมืองหลวงแห่งอาหารและการท่องเที่ยว (Food Metropolis) และเมืองแห่งสุขภาพ (Healthy City) รองรับสังคมผู้สูงอายุ (Aging) และบริบทโลก (Global Content)

ยุทธศาสตร์จังหวัดที่ ๒ สร้างความแข็งแกร่งระดับพื้นที่ให้สามารถรองรับการขยายตัวทางเศรษฐกิจ และกระจายความเจริญ สร้างความสุขให้กับประชาชนในทุกระดับ

ข. ยุทธศาสตร์การพัฒนาขององค์กรปกครองส่วนท้องถิ่นในเขตจังหวัดที่ ๖ การพัฒนาด้านการบริการสาธารณะ

๖. ยุทธศาสตร์การพัฒนา ด้านการบริการสาธารณะ

๖.๓ แผนงาน การเกษตร

ที่	โครงการ	วัตถุประสงค์	เป้าหมาย (ผลผลิตของโครงการ)	งบประมาณ					ตัวชี้วัด (KPI)	ผลที่คาดว่าจะได้รับ	หน่วยงานที่ ขอประสาน	หน่วยงาน ที่รับผิดชอบ หลัก
				๒๕๖๑ (บาท)	๒๕๖๒ (บาท)	๒๕๖๓ (บาท)	๒๕๖๔ (บาท)	๒๕๖๕ (บาท)				
๑	อ.สามพราน โครงการก่อสร้างเขื่อนป้องกัน ตลิ่งบริเวณเทศบาลชอย ๘ เลียบบคลองวัฒนา(ฝั่งตะวันออก) ต.บางกระทีก อ.สามพราน ถึงเขตติดต่อ ต.ศาลายา อ.พุทธมณฑล (สาย ข) ม.๖	๑. เพื่อให้ถนนมีความ มั่นคงถาวรในการ คมนาคมเหมาะสม กับสภาพแวดล้อม ที่มีผู้ใช้ยานพาหนะ สัญจรเป็นจำนวนมาก ๒. เพื่อป้องกันการ พังทลายของถนน และไหล่ทางที่ติดกับ คลองสาธารณะ ๓. เพื่อป้องกันปัญหา ลำคลองสาธารณะ เกิดการตื้นเขินทำให้ ไม่สามารถระบายน้ำ ที่ท่วมขังก่อให้เกิด ปัญหาการไหลเวียน ของน้ำ	๑. เป้าหมาย เชิงปริมาณก่อสร้าง เขื่อนป้องกันตลิ่ง จำนวน ๑ ช่วง ความสูง ๓ เมตร ความยาวรวมไม่น้อย กว่า ๓๔๕.๐๐ เมตร ๒. เป้าหมาย เชิงคุณภาพสามารถ ป้องกันการกัดเซาะ ตลิ่งริมคลองวัฒนา ชอย ๘ (ฝั่งตะวันออก) สามารถอำนวยความสะดวก ความสะดวกความปลอดภัย ในการใช้ถนนเส้น ดังกล่าวแก่ประชาชน ทั่วไปที่ใช้เส้นทาง	๓,๘๐๐,๐๐๐	๓,๘๐๐,๐๐๐	๓,๘๐๐,๐๐๐	๓,๘๐๐,๐๐๐	๓,๘๐๐,๐๐๐	ร้อยละของ ประชาชน ที่ได้รับ ความสะดวก ปลอดภัย ในการใช้ เส้นทาง คมนาคม	เมื่อโครงการ ดำเนินเสร็จแล้ว จะสามารถป้องกัน การกัดเซาะตลิ่ง และปัญหาการ ชำรุดของถนนริม คลองวัฒนา ชอย ๘ (ฝั่งตะวันออก) และยังเพิ่มความ ปลอดภัยพร้อมทั้ง อำนวยความสะดวก สะดวกให้กับ ประชาชนในพื้นที่ และประชาชน ทั่วไป	ทต.บางกระทีก	อบจ.นครปฐม

๖. ยุทธศาสตร์การพัฒนา ด้านการบริการสาธารณะ

๖.๓ แผนงาน การเกษตร

ที่	โครงการ	วัตถุประสงค์	เป้าหมาย (ผลผลิตของโครงการ)	งบประมาณ					ตัวชี้วัด (KPI)	ผลที่คาดว่าจะได้รับ	หน่วยงานที่ ขอประสาน	หน่วยงาน ที่รับผิดชอบ หลัก
				๒๕๖๑ (บาท)	๒๕๖๒ (บาท)	๒๕๖๓ (บาท)	๒๕๖๔ (บาท)	๒๕๖๕ (บาท)				
๒	โครงการก่อสร้างเขื่อนป้องกัน ตลิ่ง เลียบคลอง จากสะพาน คสล. โรงหมัก ถึงเขื่อน งบฯ อบจ. ม.๑ ต.บางกระทึก (เขตติดต่อตำบลกระทู้มล้ม) อ.สามพราน	๔. เพื่อเป็นการ อำนวยความสะดวก ตอบสนองความต้องการ ของประชาชน ในด้านเส้นทางทาง คมนาคม - เพื่อป้องกัน การกัดเซาะของ ดิน และป้องกัน การเสียหาย ของถนนที่อยู่ ริมคลองภายใน เขตบางกระทึก ติดต่อกระทู้มล้ม	ความยาวไม่น้อยกว่า ๒๙๔ เมตร สูง ๒.๕๐ เมตร	๓,๕๐๐,๐๐๐	๓,๕๐๐,๐๐๐	๓,๕๐๐,๐๐๐	๓,๕๐๐,๐๐๐	๓,๕๐๐,๐๐๐	ร้อยละของ ประชาชน ที่เดินทาง ปลอดภัย	๑.ทำให้การ พังทลายของ ดินลดลง ๒.ประชาชน ที่ใช้ถนนเดิน ทางติดต่อ ภายในเขต บางกระทึกและ กระทู้มล้ม มีความปลอดภัย	ทต.บางกระทึก	อบจ.นครปฐม

๖. ยุทธศาสตร์การพัฒนา ด้านการบริการสาธารณะ

๖.๓ แผนงาน การเกษตร

ที่	โครงการ	วัตถุประสงค์	เป้าหมาย (ผลผลิตของโครงการ)	งบประมาณ					ตัวชี้วัด (KPI)	ผลที่คาดว่าจะได้รับ	หน่วยงานที่ ขอประสาน	หน่วยงาน ที่รับผิดชอบ หลัก
				๒๕๖๑ (บาท)	๒๕๖๒ (บาท)	๒๕๖๓ (บาท)	๒๕๖๔ (บาท)	๒๕๖๕ (บาท)				
๓	โครงการก่อสร้างเขื่อนป้องกันตลิ่งพร้อมขยายไหล่ทางริมคลองพัฒนาฝั่งตะวันออก (บริเวณบ้านนายขุนเลี้ยงเยี่ยมสะอาด) ม.๖ ต.บางกระทีก อ.สามพราน (เขตติดต่อตำบลศาลายา) อ.พุทธมณฑล	- เพื่อป้องกัน การกัดเซาะของ ดิน และป้องกัน การเสียหาย ของถนนที่อยู่ ริมคลองภายใน เขตบางกระทีก ติดต่อศาลายา	ความยาวรวม ไม่น้อยกว่า ๒๕๐ เมตร พร้อมขยายถนน คสล. ยาว ๒๕๐ เมตร สูง ๒.๕๐ เมตร กว้าง ๑.๐๐ เมตร ความหนา ๐.๑๕ เมตร หรือพื้นที่เท คอนกรีต ๒๕๐ เมตร	๒,๒๐๐,๐๐๐	๒,๒๐๐,๐๐๐	๒,๒๐๐,๐๐๐	๒,๒๐๐,๐๐๐	๒,๒๐๐,๐๐๐	ร้อยละของ ประชาชน ที่เดินทาง ปลอดภัย	๑.ทำให้การ พังทลายของ ดินลดลง ๒.ประชาชน ที่ใช้ถนนเดิน ทางติดต่อ ภายในเขต บางกระทีกและ ศาลายา มีความปลอดภัย	ทต.บางกระทีก	อบจ.นครปฐม
๔	โครงการก่อสร้างเขื่อน คสล. เสียบถนนสายบ้านลุงเซียงพลอยรัศมี ม.๕ ต.คลองใหม่ อ.สามพราน เชื่อมต่อ ต.บางแก้ว อ.นครชัยศรี	เพื่อป้องกัน การพังทลาย ของดิน	สูง ๒ เมตร ยาว ๙๐๐ เมตร N : ๑๓.๗๓๖๙๙ E : ๑๐๐.๑๖๘๑๗ สิ้นสุด N : ๑๓.๗๔๖๓๒ E : ๑๐๐.๑๗๔๑๐	๖,๗๕๐,๐๐๐	๖,๗๕๐,๐๐๐	๖,๗๕๐,๐๐๐	๖,๗๕๐,๐๐๐	๖,๗๕๐,๐๐๐	ร้อยละของ ระดับความ พึงพอใจของ ประชาชน	ป้องกันการ พังทลายของดิน	อบต.คลองใหม่	อบจ.นครปฐม
๕	โครงการก่อสร้างเขื่อน คสล. สายเทพนิมิต ม.๕ ต.คลองใหม่ เชื่อมต่อ ต.คลองจินดา อ.สามพราน	เพื่อป้องกัน การพังทลาย ของดิน	สูง ๒ เมตร ยาว ๘๐๐ เมตร	๘,๐๐๐,๐๐๐	๘,๐๐๐,๐๐๐	๘,๐๐๐,๐๐๐	๘,๐๐๐,๐๐๐	๘,๐๐๐,๐๐๐	ร้อยละของ ระดับความ พึงพอใจของ ประชาชน	ป้องกันการ พังทลายของดิน	อบต.คลองใหม่	อบจ.นครปฐม

๖. ยุทธศาสตร์การพัฒนา ด้านการบริการสาธารณะ

๖.๓ แผนงาน การเกษตร

ที่	โครงการ	วัตถุประสงค์	เป้าหมาย (ผลผลิตของโครงการ)	งบประมาณ					ตัวชี้วัด (KPI)	ผลที่คาดว่าจะได้รับ	หน่วยงานที่ ขอประสาน	หน่วยงาน ที่รับผิดชอบ หลัก
				๒๕๖๑ (บาท)	๒๕๖๒ (บาท)	๒๕๖๓ (บาท)	๒๕๖๔ (บาท)	๒๕๖๕ (บาท)				
๖	โครงการก่อสร้างเขื่อน คสล. บริเวณถนนท่ายายโหมด ม.๖ ต.คลองใหม่ (ต่อจากเดิม) เชื่อมต่อ เขตเทศบาลเมือง สามพราน อ.สามพราน	เพื่อป้องกันปัญหา น้ำท่วม	ระยะทาง ๒๐๐ เมตร สูง ๒ เมตร	๑,๐๐๐,๐๐๐	๑,๐๐๐,๐๐๐	๑,๐๐๐,๐๐๐	๑,๐๐๐,๐๐๐	๑,๐๐๐,๐๐๐	ร้อยละของ ระดับความ พึงพอใจของ ประชาชน	ป้องกันการ พังทลายของดิน	อบต.คลองใหม่	อบจ.นครปฐม
๗	โครงการก่อสร้างเขื่อน คสล. สายสะแกเล็ก - บางประแดง ม.๑ - ม.๒ ต.คลองใหม่ เชื่อมต่อ ต.บางช้าง อ.สามพราน	เพื่อป้องกัน การพังทลาย ของดิน	สูง ๒ เมตร ยาว ๓ กม. N : ๑๓.๗๔๖๕๐ E : ๑๐๐.๑๙๘๒๑ สิ้นสุด N : ๑๓.๗๒๔๖๘ E : ๑๐๐.๒๐๕๕๔	๕,๐๐๐,๐๐๐	๕,๐๐๐,๐๐๐	๕,๐๐๐,๐๐๐	๕,๐๐๐,๐๐๐	๕,๐๐๐,๐๐๐	ร้อยละ ของระดับ ความ พึงพอใจของ ประชาชน	ป้องกัน การพังทลาย ของดิน	อบต.คลองใหม่	อบจ.นครปฐม
๘	โครงการก่อสร้างเขื่อนกันดิน คสล. เส้นนายสุนันท์ ภูมมาลา ม.๒ ต.คลองใหม่ อ.สามพราน เชื่อมต่อ ต.ขุนแก้ว อ.นครชัยศรี	เพื่อป้องกัน การพังทลาย ของดิน	สูง ๒ เมตร ยาว ๖๐๐ เมตร เริ่มต้น N : ๑๓.๗๔๐๔๘๔ E : ๑๐๐.๑๙๔๗๙๐ จุดสิ้นสุด N : ๑๓.๗๔๔๒๑๐ E : ๑๐๐.๑๘๙๗๓๐	-	๔,๘๐๐,๐๐๐	๔,๘๐๐,๐๐๐	๔,๘๐๐,๐๐๐	๔,๘๐๐,๐๐๐	ร้อยละ ของระดับ ความ พึงพอใจของ ประชาชน	ป้องกัน การพังทลาย ของดิน	อบต.คลองใหม่	อบจ.นครปฐม

๖. ยุทธศาสตร์การพัฒนา ด้านการบริการสาธารณะ

๖.๓ แผนงาน การเกษตร

ที่	โครงการ	วัตถุประสงค์	เป้าหมาย (ผลผลิตของโครงการ)	งบประมาณ					ตัวชี้วัด (KPI)	ผลที่คาดว่าจะได้รับ	หน่วยงานที่ ขอประสาน	หน่วยงาน ที่รับผิดชอบ หลัก
				๒๕๖๑ (บาท)	๒๕๖๒ (บาท)	๒๕๖๓ (บาท)	๒๕๖๔ (บาท)	๒๕๖๕ (บาท)				
๙	โครงการก่อสร้างเขื่อนกันดิน คสล. เส้นบ้าน ผช.ชูชาติ กสิณถนอม ม.๔ ต.คลองใหม่ อ.สามพราน	เพื่อป้องกัน การพังทลาย ของดิน	สูง ๒ เมตร ยาว ๓๐๐ เมตร	๒,๕๐๐,๐๐๐	๒,๕๐๐,๐๐๐	๒,๕๐๐,๐๐๐	๒,๕๐๐,๐๐๐	๒,๕๐๐,๐๐๐	ร้อยละ ของระดับ ความ พึงพอใจของ ประชาชน	ป้องกัน การพังทลาย ของดิน	อบต.คลองใหม่	อบจ.นครปฐม
๑๐	โครงการก่อสร้างเขื่อนกันดิน คสล. สายเจดีย์สามองค์ (สะพานบ้านยายลิ สุขบำรุง) ม.๓ ต.คลองใหม่ อ.สามพราน	เพื่อให้ประชาชน ได้รับความสะดวก และความปลอดภัย ในการสัญจร	สูง ๒ เมตร ยาว ๓๕๐ เมตร	๒,๖๐๐,๐๐๐	๒,๖๐๐,๐๐๐	๒,๖๐๐,๐๐๐	๒,๖๐๐,๐๐๐	๒,๖๐๐,๐๐๐	ร้อยละ ของระดับ ความ พึงพอใจของ ประชาชน	ประชาชน ได้รับความ สะดวกใน การสัญจร	อบต.คลองใหม่	อบจ.นครปฐม
๑๑	โครงการก่อสร้างเขื่อน คสล. เสียบถนนสายบ้านลุงยงค์ คุ้มสวัสดิ์ ม.๕ ต.คลองใหม่ อ.สามพราน	เพื่อป้องกัน การพังทลาย ของดิน	สูง ๒ เมตร ยาว ๓๐๐ เมตร	๒,๔๐๐,๐๐๐	๒,๔๐๐,๐๐๐	๒,๔๐๐,๐๐๐	๒,๔๐๐,๐๐๐	๒,๔๐๐,๐๐๐	ร้อยละ ของระดับ ความ พึงพอใจของ ประชาชน	ป้องกัน การพังทลาย ของดิน	อบต.คลองใหม่	อบจ.นครปฐม

๖. ยุทธศาสตร์การพัฒนา ด้านการบริการสาธารณะ

๖.๓ แผนงาน การเกษตร

ที่	โครงการ	วัตถุประสงค์	เป้าหมาย (ผลผลิตของโครงการ)	งบประมาณ					ตัวชี้วัด (KPI)	ผลที่คาดว่าจะ ได้รับ	หน่วยงานที่ ขอประสาน	หน่วยงาน ที่รับผิดชอบ หลัก
				๒๕๖๑ (บาท)	๒๕๖๒ (บาท)	๒๕๖๓ (บาท)	๒๕๖๔ (บาท)	๒๕๖๕ (บาท)				
๑๒	โครงการก่อสร้างเขื่อนกันดิน คสล. เลียบถนนสาย นฐ. ๓๐๓๓ ม.๒ ต.คลองใหม่ อ.สามพราน เชื่อมต่อ ต.ขุนแก้ว อ.นครชัยศรี	เพื่อป้องกัน การพังทลาย ของดิน	สูง ๒ เมตร ยาว ๗๐๐ เมตร เริ่มต้น N : ๑๓.๗๓๓๖๑๒ E : ๑๐๐.๑๙๕๓๒ สิ้นสุด N : ๑๓.๗๔๐๔๙๔ E : ๑๐๐.๑๙๕๕๙๖	-	๕,๖๐๐,๐๐๐	๕,๖๐๐,๐๐๐	๕,๖๐๐,๐๐๐	๕,๖๐๐,๐๐๐	ร้อยละ ของระดับ ความ พึงพอใจของ ประชาชน	ป้องกัน การพังทลาย ของดิน	อบต.คลองใหม่	อบจ.นครปฐม
๑๓	โครงการก่อสร้างเขื่อนกันดิน คสล. เลียบถนน สายเจดีย์สามองค์ ม.๓,๕ ต.คลองใหม่ อ.สามพราน เชื่อมต่อ ต.บางแก้ว อ.นครชัยศรี	เพื่อป้องกัน การพังทลาย ของดิน	สูง ๒ เมตร ยาว ๗๕๐ เมตร เริ่มต้น N : ๑๓.๗๓๐๙๔๗ E : ๑๐๐.๑๘๒๓๑๘ สิ้นสุด N : ๑๓.๗๓๑๗๔๐ E : ๑๐๐.๑๗๕๙๑๘	-	๖,๐๐๐,๐๐๐	๖,๐๐๐,๐๐๐	๖,๐๐๐,๐๐๐	๖,๐๐๐,๐๐๐	ร้อยละ ของระดับ ความ พึงพอใจของ ประชาชน	ป้องกัน การพังทลาย ของดิน	อบต.คลองใหม่	อบจ.นครปฐม

๖. ยุทธศาสตร์การพัฒนา ด้านการบริการสาธารณะ

๖.๓ แผนงาน การเกษตร

ที่	โครงการ	วัตถุประสงค์	เป้าหมาย (ผลผลิตของโครงการ)	งบประมาณ					ตัวชี้วัด (KPI)	ผลที่คาดว่าจะ ได้รับ	หน่วยงานที่ ขอประสาน	หน่วยงาน ที่รับผิดชอบ หลัก
				๒๕๖๑ (บาท)	๒๕๖๒ (บาท)	๒๕๖๓ (บาท)	๒๕๖๔ (บาท)	๒๕๖๕ (บาท)				
๑๔	โครงการก่อสร้างเขื่อนกันดิน คสล. เลียบถนนสายวิทยา เล็กจินดา ม.๕ ต.คลองใหม่ อ.สามพราน เชื่อมต่อ ต.ท่ากระชับ อ.นครชัยศรี	เพื่อป้องกัน การพังทลาย ของดิน	สูง ๒ เมตร ยาว ๗๐๐ เมตร เริ่มต้น N : ๑๓.๗๓๐๐๐๙ E : ๑๐๐.๑๗๐๒๘๐ สิ้นสุด N : ๑๓.๗๓๐๘๘๑ E : ๑๐๐.๑๖๕๘๒๑	-	๕,๖๐๐,๐๐๐	๕,๖๐๐,๐๐๐	๕,๖๐๐,๐๐๐	๕,๖๐๐,๐๐๐	ร้อยละ ของระดับ ความ พึงพอใจของ ประชาชน	ป้องกัน การพังทลาย ของดิน	อบต.คลองใหม่	อบจ.นครปฐม
๑๕	โครงการก่อสร้างเขื่อนกันดิน คสล. เลียบถนนสายแคแถว - ขุนแก้ว ม.๒ ต.คลองใหม่ อ.สามพราน เชื่อมต่อ ต.ขุนแก้ว อ.นครชัยศรี	เพื่อป้องกัน การพังทลาย ของดิน	สูง ๒ เมตร ยาว ๘๐๐ เมตร จุดเริ่มต้น N : ๑๓.๗๕๒๓๓๘ E : ๑๐๐.๑๘๙๐๐๙ สิ้นสุด N : ๑๓.๗๔๘๕๐๒ E : ๑๐๐.๑๙๐๕๙๑	-	๖,๔๐๐,๐๐๐	๖,๔๐๐,๐๐๐	๖,๔๐๐,๐๐๐	๖,๔๐๐,๐๐๐	ร้อยละ ของระดับ ความ พึงพอใจของ ประชาชน	ป้องกัน การพังทลาย ของดิน	อบต.คลองใหม่	อบจ.นครปฐม

๖. ยุทธศาสตร์การพัฒนา ด้านการบริการสาธารณะ

๖.๓ แผนงาน การเกษตร

ที่	โครงการ	วัตถุประสงค์	เป้าหมาย (ผลผลิตของโครงการ)	งบประมาณ					ตัวชี้วัด (KPI)	ผลที่คาดว่าจะได้รับ	หน่วยงานที่ ขอประสาน	หน่วยงาน ที่รับผิดชอบ หลัก
				๒๕๖๑ (บาท)	๒๕๖๒ (บาท)	๒๕๖๓ (บาท)	๒๕๖๔ (บาท)	๒๕๖๕ (บาท)				
๑๖	โครงการก่อสร้างกำแพงกันดิน คสล. บ้านสวนผัก ซอย ๒ ม.๔ ต.บ้านใหม่ เชื่อมต่อ ม.๕ ต.อ้อมใหญ่ อ.สามพราน	เพื่อให้ประชาชน มีถนนที่ได้ มาตรฐาน สำหรับใช้ใน การคมนาคม ได้อย่าง ปลอดภัยสะดวก และรวดเร็ว ป้องกันน้ำท่วม และป้องกันการ ทรุดตัวและ พังทลาย ของถนน	ยาว ๑๖๐ เมตร สูง ๒ เมตร พิกัด ๑๓.๖๘๐๑,๑๐๐. ๒๔๘๕	๒,๐๐๐,๐๐๐	๒,๐๐๐,๐๐๐	๒,๐๐๐,๐๐๐	๒,๐๐๐,๐๐๐	๒,๐๐๐,๐๐๐	ประชาชน มีความ พึงพอใจ เพิ่มมากขึ้น	ประชาชน ต.บ้านใหม่ และ ต.อ้อมใหญ่ มีกำแพงกันดิน คสล. ที่ได้ มาตรฐาน สามารถป้องกัน น้ำท่วมและ ป้องกันการทรุด ตัวและการ พังทลาย ของถนนใน ต.บ้านใหม่ ประชาชน ผู้สัญจรไปมา มีการคมนาคม ที่สะดวกและ รวดเร็วขึ้น	อบต.บ้านใหม่	อบจ.นครปฐม

๖. ยุทธศาสตร์การพัฒนา ด้านการบริการสาธารณะ

๖.๓ แผนงาน การเกษตร

ที่	โครงการ	วัตถุประสงค์	เป้าหมาย (ผลผลิตของโครงการ)	งบประมาณ					ตัวชี้วัด (KPI)	ผลที่คาดว่าจะได้รับ	หน่วยงานที่ ขอประสาน	หน่วยงาน ที่รับผิดชอบ หลัก
				๒๕๖๑ (บาท)	๒๕๖๒ (บาท)	๒๕๖๓ (บาท)	๒๕๖๔ (บาท)	๒๕๖๕ (บาท)				
๑๗	โครงการก่อสร้างกำแพงกันดิน คสล. บริเวณคลองแยกคลอง บางประแดง เริ่มจากบ้าน นายจำรัส เกตุรักษา ม.๓ ต.บ้านใหม่ เชื่อมต่อ ม.๑๐ ต.บางช้าง อ.สามพราน	เพื่อให้ประชาชน มีถนน ที่ได้ มาตรฐานสำหรับ ใช้ในการคมนาคม ได้อย่างปลอดภัย สะดวกและ รวดเร็ว ป้องกัน น้ำท่วมและ ป้องกันการทรุดตัว และพังทลาย ของถนน	ระยะทางยาว ๖๒๐ เมตร สูง ๑.๕๐ เมตร พิกัด ๑๓.๖๘๘๗, ๑๐๐.๒๓๑๗	๔,๖๕๐,๐๐๐	๔,๖๕๐,๐๐๐	๔,๖๕๐,๐๐๐	๔,๖๕๐,๐๐๐	๔,๖๕๐,๐๐๐	ประชาชน มีความ พึงพอใจ เพิ่มมากขึ้น	ประชาชน ต.บ้านใหม่ และ ต.บางช้าง มีกำแพงกันดิน คสล.ที่ได้ มาตรฐานสามารถ ป้องกันน้ำท่วม และป้องกันการ ทรุดตัวและ พังทลายของถนน ใน ต.บ้านใหม่ ประชาชนผู้ สัญจรไปมา การคมนาคมที่ สะดวกและ รวดเร็วขึ้น	อบต.บ้านใหม่	อบจ.นครปฐม

๖. ยุทธศาสตร์การพัฒนา ด้านการบริการสาธารณะ

๖.๓ แผนงาน การเกษตร

ที่	โครงการ	วัตถุประสงค์	เป้าหมาย (ผลผลิตของโครงการ)	งบประมาณ					ตัวชี้วัด (KPI)	ผลที่คาดว่าจะ ได้รับ	หน่วยงานที่ ขอประสาน	หน่วยงาน ที่รับผิดชอบ หลัก
				๒๕๖๑ (บาท)	๒๕๖๒ (บาท)	๒๕๖๓ (บาท)	๒๕๖๔ (บาท)	๒๕๖๕ (บาท)				
๑๘	โครงการก่อสร้างกำแพงกันดิน คสล. บริเวณเลียบริน บางประแดง ซอย ๓ ม.๓ ต.บ้านใหม่ เชื่อมต่อ ม.๑๐ ต.บางช้าง อ.สามพราน	เพื่อให้ประชาชน มีถนนที่ได้ มาตรฐานสำหรับ ใช้ในการคมนาคม ได้อย่างปลอดภัย สะดวกและ รวดเร็ว ป้องกัน น้ำท่วมและป้อง กันการทรุดตัว และพังทลาย ของถนน	ระยะทางยาว ๓๐๐ เมตร สูง ๒ เมตร พิกัด ๑๓.๖๘๔๖, ๑๐๐.๒๓๖๐	๒,๑๐๐,๐๐๐	๒,๑๐๐,๐๐๐	๒,๑๐๐,๐๐๐	๒,๑๐๐,๐๐๐	๒,๑๐๐,๐๐๐	ประชาชน มีความ พึงพอใจ เพิ่มมากขึ้น	ประชาชน ต.บ้านใหม่ และ ต.บางช้าง มีกำแพงกันดิน คสล.ที่ได้ มาตรฐานสามารถ ป้องกันน้ำท่วม และป้องกันการ ทรุดตัวและ พังทลายของถนน ใน ต.บ้านใหม่ ประชาชนผู้ สัญจรไปมา การคมนาคมที่ สะดวกและ รวดเร็วขึ้น	อบต.บ้านใหม่	อบจ.นครปฐม

๖. ยุทธศาสตร์การพัฒนา ด้านการบริการสาธารณะ

๖.๓ แผนงาน การเกษตร

ที่	โครงการ	วัตถุประสงค์	เป้าหมาย (ผลผลิตของโครงการ)	งบประมาณ					ตัวชี้วัด (KPI)	ผลที่คาดว่าจะ ได้รับ	หน่วยงานที่ ขอประสาน	หน่วยงาน ที่รับผิดชอบ หลัก
				๒๕๖๑ (บาท)	๒๕๖๒ (บาท)	๒๕๖๓ (บาท)	๒๕๖๔ (บาท)	๒๕๖๕ (บาท)				
๑๙	โครงการก่อสร้างกำแพงกันดิน คสล. ริมถนน ทข.นรฐ ๑๐๓๔ ม.๒ ต.บ้านใหม่ เชื่อมต่อ ม.๑๐ ต.บางช้าง อ.สามพราน	เพื่อให้ประชาชน มีถนนที่ได้ มาตรฐานสำหรับ ใช้ในการคมนาคม ได้อย่างปลอดภัย สะดวกและ รวดเร็ว ป้องกัน น้ำท่วมและป้อง กันการทรุดตัว และพังทลาย ของถนน	เริ่มจากหน้า ลมโซย ถึง บ้านนายสมบัติ บุญประคอง ม.๒ ต.บ้านใหม่ เชื่อมต่อ ม.๑๐ ต.บางช้าง อ.สามพราน ระยะทางยาว ๑๕๐ เมตร สูง ๒ เมตร พิกัด ๑๓.๖๙๑๔, ๑๐๐.๒๓๑๓	๑,๐๐๐,๐๐๐	๑,๐๐๐,๐๐๐	๑,๐๐๐,๐๐๐	๑,๐๐๐,๐๐๐	๑,๐๐๐,๐๐๐	ประชาชน มีความ พึงพอใจ เพิ่มมากขึ้น	ประชาชน ต.บ้านใหม่ และ ต.บางช้าง มีกำแพงกันดิน คสล.ที่ได้ มาตรฐานสามารถ ป้องกันน้ำท่วม และป้องกันการ ทรุดตัวและ พังทลายของถนน ใน ต.บ้านใหม่ ประชาชนผู้ สัญจรไปมา มีการคมนาคมที่ สะดวกและ รวดเร็วขึ้น	อบต.บ้านใหม่	อบจ.นครปฐม
๒๐	โครงการก่อสร้างกำแพงกันดิน คสล. เลียบคลองทำยายโหมด (ถนนสามพราน ๑๗) ม.๖ ต.คลองใหม่ (เทศบาลเมือง สามพราน) เชื่อมต่อ ต.คลองใหม่ อ.สามพราน	- ป้องกันการ พังทลายของดิน - ลดอุบัติเหตุ	สูง ๑.๕๐ เมตร หรือตามสภาพ ยาว ๕๑๕ เมตร	๒,๑๖๓,๐๐๐	๒,๑๖๓,๐๐๐	๒,๑๖๓,๐๐๐	๒,๑๖๓,๐๐๐	๒,๑๖๓,๐๐๐	๑๐๐%	- ป้องกันการ พังทลายของดิน - ลดอุบัติเหตุ ให้กับผู้ใช้เส้นทาง	ทม.สามพราน	อบจ.นครปฐม

๖. ยุทธศาสตร์การพัฒนา ด้านการบริการสาธารณะ

๖.๓ แผนงาน การเกษตร

ที่	โครงการ	วัตถุประสงค์	เป้าหมาย (ผลผลิตของโครงการ)	งบประมาณ					ตัวชี้วัด (KPI)	ผลที่คาดว่าจะได้รับ	หน่วยงานที่ ขอประสาน	หน่วยงาน ที่รับผิดชอบ หลัก
				๒๕๖๑ (บาท)	๒๕๖๒ (บาท)	๒๕๖๓ (บาท)	๒๕๖๔ (บาท)	๒๕๖๕ (บาท)				
๒๑	โครงการก่อสร้างเขื่อน คสล. ถนนหลังโรงเรียนนายร้อย ตำรวจ ม.๗ ต.สามพราน เชื่อมต่อ ต.ยายชา อ.สามพราน	- ป้องกันการ พังทลายของดิน - ป้องกันการ ทรุดตัวของดิน -ป้องกันน้ำท่วม	ยาว ๔๐๐ เมตร สูง ๑.๕๐ เมตร	๓,๗๕๐,๐๐๐	๓,๗๕๐,๐๐๐	๓,๗๕๐,๐๐๐	๓,๗๕๐,๐๐๐	๓,๗๕๐,๐๐๐	เขื่อน คสล. ๑ แห่ง	- แก้ไขปัญหา การพังทลาย ของดิน	ทม.สามพราน	อบจ.นครปฐม
๒๒	โครงการก่อสร้างเขื่อน คสล. กันดินริมคลองซอยหมอก ช่วงฝั่งคลอง ม.๑ ต.บางเตย อ.สามพราน เชื่อมต่อ ต.ศาลายา อ.พุทธมณฑล	๑.ป้องกันปัญหา น้ำล้นเข้าท่วม พื้นที่ผิวการจราจร ๒.ป้องกัน การพังทลาย ของผิวจราจร	สูง ๒ เมตร ยาว ๕๕๐ เมตร พิกัดทางภูมิศาสตร์ เริ่มUTM ๑๕๒๕๒๖๓ สุดUTM ๑๕๒๔๗๓๑	๕,๕๐๐,๐๐๐	๕,๕๐๐,๐๐๐	๕,๕๐๐,๐๐๐	๕,๕๐๐,๐๐๐	๕,๕๐๐,๐๐๐	เขื่อน คสล. ๑ แห่ง	- แก้ไขปัญหา น้ำล้นเข้าท่วมพื้น ผิวการจราจรได้ - แก้ไขปัญหา การพังทลายของ ผิวจราจร	อบต.บางเตย	อบจ.นครปฐม
๒๓	โครงการก่อสร้างเขื่อน คสล. เลียบบคลองบางเตย ม.๒ ต.บางเตย อ.สามพราน เชื่อมต่อ ต.ศาลายา อ.พุทธมณฑล	๑.ป้องกันปัญหา น้ำล้นเข้าท่วม พื้นที่ผิวจราจร ๒.ป้องกัน การพังทลาย ของผิวจราจร	สูง ๒ เมตร ยาว ๓๐๐ เมตร พิกัดทางภูมิศาสตร์ เริ่มUTM ๑๕๒๕๐๔๕ สุดUTM ๑๕๒๕๓๓๒	๓,๐๐๐,๐๐๐	๓,๐๐๐,๐๐๐	๓,๐๐๐,๐๐๐	๓,๐๐๐,๐๐๐	๓,๐๐๐,๐๐๐	เขื่อน คสล. ๑ แห่ง	- แก้ไขปัญหา น้ำล้นเข้าท่วมพื้น ผิวการจราจรได้ - แก้ไขปัญหา การพังทลายของ ผิวจราจร	อบต.บางเตย	อบจ.นครปฐม

๖. ยุทธศาสตร์การพัฒนา ด้านการบริการสาธารณะ

๖.๓ แผนงาน การเกษตร

ที่	โครงการ	วัตถุประสงค์	เป้าหมาย (ผลผลิตของโครงการ)	งบประมาณ					ตัวชี้วัด (KPI)	ผลที่คาดว่าจะได้รับ	หน่วยงานที่ ขอประสาน	หน่วยงาน ที่รับผิดชอบ หลัก
				๒๕๖๑ (บาท)	๒๕๖๒ (บาท)	๒๕๖๓ (บาท)	๒๕๖๔ (บาท)	๒๕๖๕ (บาท)				
๒๔	โครงการก่อสร้างเขื่อน คสล. ป้องกันดินพังทลายริมคลองคราม เริ่มจากแนวเขื่อนเดิมหน้าบ้าน นายบุญสร้าง ใช้เจริญ ไปจนถึง สุดเขตรอยต่อ ต.ทรงคนอง กับ ต.หอมเกร็ด ม.๖ ต.ทรงคนอง อ.สามพราน	๑.เพื่อป้องกัน การพังทลาย ของดินริมคลอง ๒.เพื่อให้ประชาชน มีความสะดวก และปลอดภัย จากการใช้ถนน เลียบบคลองคราม	สูง ๒ เมตร ระยะทางยาว ๘๕ เมตร พร้อมสแตย์ช่วงเว้นช่วง	๘๕๐,๐๐๐	๘๕๐,๐๐๐	๘๕๐,๐๐๐	๘๕๐,๐๐๐	๘๕๐,๐๐๐	ร้อยละ หรือจำนวน คลองที่ ลดการ พังทลาย เพิ่มมากขึ้น	ประชาชนได้รับ ความสะดวก รวดเร็วในการ สัญจรไปมา	อบต.ทรงคนอง	อบจ.นครปฐม
๒๕	ก่อสร้างเขื่อนริมตลิ่งแม่น้ำท่าจีน หน้าวัดทรงคนองและโรงเรียน วัดทรงคนอง ม.๕ ต.ทรงคนอง อ.สามพราน	๑.เพื่อป้องกัน การพังทลาย ของดินริมคลอง และผลกระทบ จากเหตุอุทกภัย ๒.เพื่อปรับภูมิทัศน์ บริเวณทำน้ำ หน้าวัดทรงครอง และ โรงเรียน วัดทรงคนอง ให้ดูสวยงาม	สูง ๓ เมตร ระยะทางยาว ๓๕๐ เมตร	๑๒,๒๕๐,๐๐๐	๑๒,๒๕๐,๐๐๐	๑๒,๒๕๐,๐๐๐	๑๒,๒๕๐,๐๐๐	๑๒,๒๕๐,๐๐๐	ร้อยละ หรือจำนวน คลองที่ ลดการ พังทลาย เพิ่มมากขึ้น	ประชาชนได้รับ ความสะดวก รวดเร็วในการ สัญจรไปมา	อบต.ทรงคนอง	อบจ.นครปฐม

๖. ยุทธศาสตร์การพัฒนา ด้านการบริการสาธารณะ

๖.๓ แผนงาน การเกษตร

ที่	โครงการ	วัตถุประสงค์	เป้าหมาย (ผลผลิตของโครงการ)	งบประมาณ					ตัวชี้วัด (KPI)	ผลที่คาดว่าจะ ได้รับ	หน่วยงานที่ ขอประสาน	หน่วยงาน ที่รับผิดชอบ หลัก
				๒๕๖๑ (บาท)	๒๕๖๒ (บาท)	๒๕๖๓ (บาท)	๒๕๖๔ (บาท)	๒๕๖๕ (บาท)				
๒๖	โครงการก่อสร้างกำแพงกันดิน คสล. ม.๔ ต.สามพราน เริ่มต้นจากสะพาน คสล. ข้างบ้านคุณภัทรพร อิกาวะ สิ้นสุดบ้านนายเกษม ยมนา เชื่อมต่อ ต.ท่าข้าม อ.สามพราน	เพื่อป้องกันการ พังทลายของหน้าดิน และป้องกันน้ำท่วม	ระยะทาง ๓๕๗ เมตร สูง ๒ เมตร	๒,๙๐๐,๐๐๐	-	-	-	-	ขนาด ความสูง /ความยาว	ป้องกันการ พังทลาย ของหน้าดิน, รักษาสภาพ แวดล้อม และป้องกัน น้ำท่วม	อบต.สามพราน	อบจ.นครปฐม
๒๗	โครงการก่อสร้างกำแพงกันดิน คสล. ม.๔ ต.สามพราน เริ่มต้นจากกำแพงกันดิน คสล. เดิม สิ้นสุดริมสวนนายมาโนช ปิวท่าไม้ เชื่อมต่อ ต.ท่าข้าม อ.สามพราน	เพื่อป้องกันการ พังทลายของหน้าดิน และป้องกันน้ำท่วม	ระยะทาง ๑๗๑ เมตร สูง ๒ เมตร	๑,๔๐๐,๐๐๐	-	-	-	-	ขนาด ความสูง /ความยาว	ป้องกันการ พังทลาย ของหน้าดิน, รักษาสภาพ แวดล้อมและ ป้องกันน้ำท่วม	อบต.สามพราน	อบจ.นครปฐม
๒๘	โครงการก่อสร้างกำแพงกันดิน คอนกรีตเสริมเหล็ก ม.๖ ต.สามพราน เริ่มต้นจาก ข้างบ้านนายไพฑูรย์ บุญมี สิ้นสุดหน้าบ้านนายเทียนชัย ตั้งต้นเจริญ เชื่อมต่อ ต.ท่าข้าม อ.สามพราน	เพื่อป้องกันการ พังทลายของ หน้าดินและ ป้องกันน้ำท่วม	ยาว ๒๐๔ เมตร สูง ๑.๕๐ เมตร	-	๑,๕๐๐,๐๐๐	๑,๕๐๐,๐๐๐	๑,๕๐๐,๐๐๐	๑,๕๐๐,๐๐๐	ขนาด ความยาว/ ความสูง	ป้องกันการ พังทลาย ของหน้าดิน, รักษาสภาพ แวดล้อม และป้องกัน น้ำท่วม	อบต.สามพราน	อบจ.นครปฐม

๖. ยุทธศาสตร์การพัฒนา ด้านการบริการสาธารณะ

๖.๓ แผนงาน การเกษตร

ที่	โครงการ	วัตถุประสงค์	เป้าหมาย (ผลผลิตของโครงการ)	งบประมาณ					ตัวชี้วัด (KPI)	ผลที่คาดว่าจะ ได้รับ	หน่วยงานที่ ขอประสาน	หน่วยงาน ที่รับผิดชอบ หลัก
				๒๕๖๑ (บาท)	๒๕๖๒ (บาท)	๒๕๖๓ (บาท)	๒๕๖๔ (บาท)	๒๕๖๕ (บาท)				
๒๙	โครงการก่อสร้างกำแพงกันดิน ริมถนนคอนกรีตเสริมเหล็ก ม.๒ ต.สามพราน อ.สามพราน เริ่มต้นจากหน้าบ้าน ผู้ใหญ่न्छุช อดีตพงศ์ สิ้นสุด ที่ดินนายวิชาญ ปฐมกสิกุล เชื่อมต่อ ต.ท่าข้าม อ.สามพราน	เพื่อป้องกันการ พังทลายของหน้า ดินและป้องกัน น้ำท่วม	ยาว ๑๙๐ เมตร สูง ๑ เมตร	๑,๑๘๓,๐๐๐	๑,๑๘๓,๐๐๐	๑,๑๘๓,๐๐๐	๑,๑๘๓,๐๐๐	๑,๑๘๓,๐๐๐	ขนาดความ ยาว/สูง	ป้องกันการ พังทลาย ของหน้าดิน, รักษาสภาพ แวดล้อมและ ป้องกันน้ำท่วม	อบต.สามพราน	อบจ.นครปฐม
๓๐	โครงการก่อสร้างกำแพงกันดิน คอนกรีตเสริมเหล็ก ม.๙ ต.สามพราน อ.สามพราน เริ่มต้นจากริมคลอง หลังบ้านนายบุญช่วย จรดล สิ้นสุดหน้าบ้าน นายประกิจ จันทร์สมวงศ์ เชื่อมต่อเทศบาลเมืองสามพราน อ.สามพราน	เพื่อป้องกันการ พังทลายของหน้า ดินและป้องกัน น้ำท่วม	ยาว ๒๘๕ เมตร สูง ๑.๕๐ เมตร	๒,๐๐๐,๐๐๐	๒,๐๐๐,๐๐๐	๒,๐๐๐,๐๐๐	๒,๐๐๐,๐๐๐	๒,๐๐๐,๐๐๐	ขนาดความ ยาว/สูง	ป้องกันการ พังทลาย ของหน้าดิน, รักษาสภาพ แวดล้อมและ ป้องกันน้ำท่วม	อบต.สามพราน	อบจ.นครปฐม

๖. ยุทธศาสตร์การพัฒนา ด้านการบริการสาธารณะ

๖.๓ แผนงาน การเกษตร

ที่	โครงการ	วัตถุประสงค์	เป้าหมาย (ผลผลิตของโครงการ)	งบประมาณ					ตัวชี้วัด (KPI)	ผลที่คาดว่าจะได้รับ	หน่วยงานที่ ขอประสาน	หน่วยงาน ที่รับผิดชอบ หลัก
				๒๕๖๑ (บาท)	๒๕๖๒ (บาท)	๒๕๖๓ (บาท)	๒๕๖๔ (บาท)	๒๕๖๕ (บาท)				
๓๑	โครงการก่อสร้างกำแพงกันดินคอนกรีตเสริมเหล็ก ม.๖ ต.สามพราน เริ่มต้นจากหน้าบ้านนางดาวเรือง รุ่งวิริยะวงศ์ สิ้นสุดหน้าบ้านนายประยูร มาสวัสดิ์ เชื่อมต่อ ต.ท่าข้าม อ.สามพราน	เพื่อป้องกันการพังทลายของหน้าดินและป้องกันน้ำท่วม	ยาว ๑๒๐ เมตร สูง ๑.๕๐ เมตร	-	๘๕๐,๐๐๐	๘๕๐,๐๐๐	๘๕๐,๐๐๐	๘๕๐,๐๐๐	ขนาด ความยาว/ ความสูง	ป้องกันการพังทลายของหน้าดิน, รักษาสภาพแวดล้อมและป้องกันน้ำท่วม	อบต.สามพราน	อบจ.นครปฐม
๓๒	โครงการก่อสร้างกำแพงกันดินคอนกรีตเสริมเหล็ก ม.๙ ต.สามพราน เริ่มต้นจากริมแม่น้ำท่าจีนข้างบ้านนายมาโนช หลงสมบุญ สิ้นสุดหน้าบ้านป่าแห้ว เชื่อมต่อ อ.สามพราน	เพื่อป้องกันการพังทลายของหน้าดินและป้องกันน้ำท่วม	ยาว ๗๕ เมตร สูง ๑.๕๐ เมตร	-	๕๕๐,๐๐๐	๕๕๐,๐๐๐	๕๕๐,๐๐๐	๕๕๐,๐๐๐	ขนาด ความยาว/ ความสูง	ป้องกันการพังทลายของหน้าดิน, รักษาสภาพแวดล้อมและป้องกันน้ำท่วม	อบต.สามพราน	อบจ.นครปฐม
๓๓	โครงการก่อสร้างกำแพงกันดินคอนกรีตเสริมเหล็ก ม.๙ ต.สามพราน เริ่มต้นจากคลองครุณรังค์ข้างองค์การบริหารส่วนตำบลสามพราน สิ้นสุดถนนหลังวัดดงเกตุ เชื่อมต่อ ต.ท่าข้าม อ.สามพราน	เพื่อป้องกันการพังทลายของหน้าดินและป้องกันน้ำท่วม	ยาว ๑๖๒ เมตร สูง ๑.๕๐ เมตร	-	๑,๓๐๐,๐๐๐	๑,๓๐๐,๐๐๐	๑,๓๐๐,๐๐๐	๑,๓๐๐,๐๐๐	ขนาด ความยาว/ ความสูง	ป้องกันการพังทลายของหน้าดิน, รักษาสภาพแวดล้อมและป้องกันน้ำท่วม	อบต.สามพราน	อบจ.นครปฐม

๖. ยุทธศาสตร์การพัฒนา ด้านการบริการสาธารณะ

๖.๓ แผนงาน การเกษตร

ที่	โครงการ	วัตถุประสงค์	เป้าหมาย (ผลผลิตของโครงการ)	งบประมาณ					ตัวชี้วัด (KPI)	ผลที่คาดว่าจะได้รับ	หน่วยงานที่ ขอประสาน	หน่วยงาน ที่รับผิดชอบ หลัก
				๒๕๖๑ (บาท)	๒๕๖๒ (บาท)	๒๕๖๓ (บาท)	๒๕๖๔ (บาท)	๒๕๖๕ (บาท)				
๓๔	โครงการก่อสร้างกำแพงกันดิน ป้องกันตลิ่งเลียบบคลองสรรเพชญ์ น้อย (ปากทางซอยโพล่า ถึง หน้าโรงงานสปู) ม.๕ ต.ยายชา เชื่อมต่อเขต เทศบาลเมือง สามพราน อ.สามพราน	เพื่อป้องกัน ดินพังทลาย และป้องกัน ปัญหาน้ำท่วม	ระยะทางยาว ๖๐๐ เมตร สูง ๒ เมตร	๕,๐๐๐,๐๐๐	๕,๐๐๐,๐๐๐	๕,๐๐๐,๐๐๐	๕,๐๐๐,๐๐๐	๕,๐๐๐,๐๐๐	ร้อยละ ของคริวเรือน ที่สามารถ ป้องกัน น้ำท่วม ได้มากขึ้น	ลดปัญหา ดินพังทลาย และป้องกัน น้ำท่วม	อบต.ยายชา	อบจ.นครปฐม
๓๕	โครงการก่อสร้างเขื่อน คสล. เลียบบคลองหน้าวัด ม.๒ ต.ยายชา เชื่อมต่อ คลอง ม.๔ ต.ท่าตลาด อ.สามพราน	เพื่อป้องกัน ดินพังทลาย และป้องกัน ปัญหาน้ำท่วม	ยาว ๔๒๕ เมตร สูง ๒ เมตร	๓,๖๐๐,๐๐๐	๓,๖๐๐,๐๐๐	๓,๖๐๐,๐๐๐	๓,๖๐๐,๐๐๐	๓,๖๐๐,๐๐๐	ร้อยละ ของคริวเรือน ที่สามารถ ป้องกัน น้ำท่วม ได้มากขึ้น	ลดปัญหา ดินพังทลาย และป้องกัน น้ำท่วม	อบต.ยายชา	อบจ.นครปฐม
๓๖	โครงการก่อสร้างเขื่อน/กำแพง กันดิน คสล. ซอยประสพสุข ม.๑ - ๕ ต.บางช้าง อ.สามพราน	เพื่อให้ได้เขื่อน กันดินที่สมบูรณ์ ได้มาตรฐาน	ยาว ๒๘๐ เมตร สูง ๒ เมตร	๒,๕๑๐,๐๐๐	๒,๕๑๐,๐๐๐	๒,๕๑๐,๐๐๐	๒,๕๑๐,๐๐๐	๒,๕๑๐,๐๐๐	ระยะทาง ที่ดำเนินการ การทุดตัว ของดิน	ได้เขื่อนป้องกัน การทุดตัว ของดิน	อบต.บางช้าง	อบจ.นครปฐม
๓๗	โครงการก่อสร้างเขื่อน/กำแพง กันดิน คสล. ริมคลองตาโต๊ะ ม.๑๐ ต.บางช้าง เชื่อมต่อ ต.บ้านใหม่ อ.สามพราน	เพื่อให้ได้เขื่อน กันดินที่สมบูรณ์ ได้มาตรฐาน	ยาว ๒๔๕ เมตร สูง ๒ เมตร	๒,๑๙๖,๐๐๐	๒,๑๙๖,๐๐๐	๒,๑๙๖,๐๐๐	๒,๑๙๖,๐๐๐	๒,๑๙๖,๐๐๐	ระยะทาง ที่ดำเนินการ การทุดตัว ของดิน	ได้เขื่อนป้องกัน การทุดตัว ของดิน	อบต.บางช้าง	อบจ.นครปฐม

๖. ยุทธศาสตร์การพัฒนา ด้านการบริการสาธารณะ

๖.๓ แผนงาน การเกษตร

ที่	โครงการ	วัตถุประสงค์	เป้าหมาย (ผลผลิตของโครงการ)	งบประมาณ					ตัวชี้วัด (KPI)	ผลที่คาดว่าจะ ได้รับ	หน่วยงานที่ ขอประสาน	หน่วยงาน ที่รับผิดชอบ หลัก
				๒๕๖๑ (บาท)	๒๕๖๒ (บาท)	๒๕๖๓ (บาท)	๒๕๖๔ (บาท)	๒๕๖๕ (บาท)				
๓๘	โครงการก่อสร้างเขื่อน/กำแพงกันดิน คสล. สายสมจิตรพัฒนา ม.๕ ต.บางช้าง เชื่อมต่อ ม.๑๓ ต.คลองจินดา อ.สามพราน	เพื่อให้ได้เขื่อนกันดินที่สมบูรณ์ได้มาตรฐาน	ยาว ๒๒๐ เมตร สูง ๒ เมตร	๑,๙๗๒,๐๐๐	๑,๙๗๒,๐๐๐	๑,๙๗๒,๐๐๐	๑,๙๗๒,๐๐๐	๑,๙๗๒,๐๐๐	ระยะทางที่ดำเนินการ	ได้เขื่อนป้องกัน การทรุดตัว ของดิน	อบต.บางช้าง	อบจ.นครปฐม
๓๙	โครงการก่อสร้างเขื่อน/กำแพงกันดิน คสล. สายคุนยาขมนาคสงวน ม.๔ ต.บางช้าง อ.สามพราน	เพื่อให้ได้เขื่อนกันดินที่สมบูรณ์ได้มาตรฐาน	ยาว ๔๐๐ เมตร สูง ๒ เมตร	๓,๒๐๐,๐๐๐	๓,๒๐๐,๐๐๐	๓,๒๐๐,๐๐๐	๓,๒๐๐,๐๐๐	๓,๒๐๐,๐๐๐	ระยะทางที่ดำเนินการ	ได้เขื่อนป้องกัน การทรุดตัว ของดิน	อบต.บางช้าง	อบจ.นครปฐม
๔๐	โครงการก่อสร้างเขื่อน/กำแพงกันดิน คสล. คลองประจักษ์อุทิศ ม.๖ ต.บางช้าง อ.สามพราน	เพื่อให้ได้เขื่อนกันดินที่สมบูรณ์ได้มาตรฐาน	ยาว ๓๐๐ เมตร สูง ๒ เมตร	๒,๔๐๐,๐๐๐	๒,๔๐๐,๐๐๐	๒,๔๐๐,๐๐๐	๒,๔๐๐,๐๐๐	๒,๔๐๐,๐๐๐	ระยะทางที่ดำเนินการ	ได้เขื่อนป้องกัน การทรุดตัว ของดิน	อบต.บางช้าง	อบจ.นครปฐม
๔๑	โครงการก่อสร้างเขื่อนกำแพงกันดิน คสล.ลำรางสาธารณะประโยชน์ ม.๘ ต.บางช้าง อ.สามพราน	เพื่อให้ได้เขื่อนกันดินที่สมบูรณ์ได้มาตรฐาน	ยาว ๓๕๐ เมตร สูง ๑.๕๐ เมตร	๒,๔๕๐,๐๐๐	๒,๔๕๐,๐๐๐	๒,๔๕๐,๐๐๐	๒,๔๕๐,๐๐๐	๒,๔๕๐,๐๐๐	ระยะทางที่ดำเนินการ	ได้เขื่อนป้องกัน การทรุดตัว ของดิน	อบต.บางช้าง	อบจ.นครปฐม

๖. ยุทธศาสตร์การพัฒนา ด้านการบริการสาธารณะ

๖.๓ แผนงาน การเกษตร

ที่	โครงการ	วัตถุประสงค์	เป้าหมาย (ผลผลิตของโครงการ)	งบประมาณ					ตัวชี้วัด (KPI)	ผลที่คาดว่าจะ ได้รับ	หน่วยงานที่ ขอประสาน	หน่วยงาน ที่รับผิดชอบ หลัก	
				๒๕๖๑ (บาท)	๒๕๖๒ (บาท)	๒๕๖๓ (บาท)	๒๕๖๔ (บาท)	๒๕๖๕ (บาท)					
๔๒	โครงการก่อสร้างเขื่อนกำแพงกันดิน คสล. เลียบถนนสายบ้านหัวอ่าว ม.๔ - ๕ ต.บางช้าง อ.สามพราน	เพื่อป้องกันการทรุดตัวของถนน	ถนนสายบ้านหัวอ่าว ม.๔ - ๕ ต.บางช้าง เริ่มจากบ้านปู่ชิต ม.๔ ถึงแยกป่าแจ้ว ม.๕ ต.บางช้าง อ.สามพราน ยาว ๕๐๐ เมตร สูง ๑.๕๐ เมตร	-	๓,๕๐๐,๐๐๐	๓,๕๐๐,๐๐๐	๓,๕๐๐,๐๐๐	๓,๕๐๐,๐๐๐	๓,๕๐๐,๐๐๐	ระยะทางที่ดำเนินการ	ป้องกัน การทรุดตัวของถนน	อบต.บางช้าง	อบจ.นครปฐม
๔๓	โครงการก่อสร้างเขื่อน กันดินเลื่อน สายคลองจรเข้มด ม.๓,๔ ต.ตลาดจินดา เชื่อมต่อ ม.๙ ต.ดอนยายหอม อ.เมืองนครปฐม	การสัญจรไปมา และการขนส่งผลผลิตทางการเกษตร เป็นไปด้วยความ สะดวกรวดเร็ว	สูง ๒ เมตร ระยะทาง ๒๐๐ เมตร	๒,๐๐๐,๐๐๐	๒,๐๐๐,๐๐๐	๒,๐๐๐,๐๐๐	๒,๐๐๐,๐๐๐	๒,๐๐๐,๐๐๐	๒,๐๐๐,๐๐๐	ระยะทาง ๒๐๐ เมตร	ดินตามตลิ่ง ไม่พังและคลอง ไม่ตื้นเขิน	อบต.ตลาดจินดา	อบจ.นครปฐม
๔๔	โครงการก่อสร้างเขื่อน กันดินเลื่อน เริ่มจากบ้านนายเสนาะ พงษ์โพธิ์ ม.๒ ต.ตลาดจินดา เชื่อมต่อ ม.๘ ต.ดอนยายหอม อ.เมืองนครปฐม	การสัญจรไปมา และการขนส่งผลผลิตทางการเกษตร เป็นไปด้วยความ สะดวกรวดเร็ว	สูง ๒ เมตร ระยะทาง ๒๐๐ เมตร	๒,๐๐๐,๐๐๐	๒,๐๐๐,๐๐๐	๒,๐๐๐,๐๐๐	๒,๐๐๐,๐๐๐	๒,๐๐๐,๐๐๐	๒,๐๐๐,๐๐๐	ระยะทาง ๒๐๐ เมตร	ดินตามตลิ่ง ไม่พังและคลอง ไม่ตื้นเขิน	อบต.ตลาดจินดา	อบจ.นครปฐม

๖. ยุทธศาสตร์การพัฒนา ด้านการบริการสาธารณะ

๖.๓ แผนงาน การเกษตร

ที่	โครงการ	วัตถุประสงค์	เป้าหมาย (ผลผลิตของโครงการ)	งบประมาณ					ตัวชี้วัด (KPI)	ผลที่คาดว่าจะ ได้รับ	หน่วยงานที่ ขอประสาน	หน่วยงาน ที่รับผิดชอบ หลัก
				๒๕๖๑ (บาท)	๒๕๖๒ (บาท)	๒๕๖๓ (บาท)	๒๕๖๔ (บาท)	๒๕๖๕ (บาท)				
๔๕	โครงการก่อสร้างเขื่อน คสล. กันดินเลื่อน ม.๒ เริ่มจาก รพ.สต.ตลาดจินดา ถึง วัดจินดาราม ต.ตลาดจินดา อ.สามพราน เชื่อมต่อ ม.๘ ต.ดอนยายหอม อ.เมืองนครปฐม	เพื่อป้องกันดิน ข้างตลิ่งพังจาก การถูกน้ำกัดเซาะ	สูง ๒ เมตร ระยะทาง ๒๐๐ เมตร	๒,๐๐๐,๐๐๐	๒,๐๐๐,๐๐๐	๒,๐๐๐,๐๐๐	๒,๐๐๐,๐๐๐	๒,๐๐๐,๐๐๐	ระยะทาง ๒๐๐ เมตร	ดินตามตลิ่ง ไม่พังและคลอง ไม่ตื้นเขิน	อบต.ตลาดจินดา	อบจ.นครปฐม
๔๖	โครงการก่อสร้างเขื่อน คสล. กันดินเลื่อน ม.๑๐ ถนนสายรุ่งบุญมีอุทิศ ต.ตลาดจินดา เชื่อมต่อ ม.๔ ต.คลองจินดา อ.สามพราน	เพื่อป้องกันดิน ข้างตลิ่งพัง จากการถูกน้ำ กัดเซาะ	สูง ๒ เมตร ยาว ๒๐๐ เมตร	-	๒,๐๐๐,๐๐๐	๒,๐๐๐,๐๐๐	๒,๐๐๐,๐๐๐	๒,๐๐๐,๐๐๐	ระยะทาง ๒๐๐ เมตร	ดินตาม ตลิ่งไม่พัง และคลอง ไม่ตื้นเขิน	อบต.ตลาดจินดา	อบจ.นครปฐม
๔๗	โครงการก่อสร้างเขื่อน คสล. บริเวณคลองลัดนางแท่น ม.๘ ต.ท่าตลาด อ.สามพราน	เพื่อป้องกันน้ำท่วม และป้องกันการ พังทลายของริมตลิ่ง	สูง ๒.๕๐ เมตร ยาว ๘๔๐ เมตร	๑๒,๖๐๐,๐๐๐	๑๒,๖๐๐,๐๐๐	๑๒,๖๐๐,๐๐๐	๑๒,๖๐๐,๐๐๐	๑๒,๖๐๐,๐๐๐	ดำเนินการ ก่อสร้าง เป็นไปตาม แบบ มาตรฐาน วิศวกรรม การก่อสร้าง	สามารถ ป้องกัน การพังทลาย ของไหล่ทาง สัญญาณได้ดียิ่งขึ้น	อบต.ท่าตลาด	อบจ.นครปฐม

๖. ยุทธศาสตร์การพัฒนา ด้านการบริการสาธารณะ

๖.๓ แผนงาน การเกษตร

ที่	โครงการ	วัตถุประสงค์	เป้าหมาย (ผลผลิตของโครงการ)	งบประมาณ					ตัวชี้วัด (KPI)	ผลที่คาดว่าจะได้รับ	หน่วยงานที่ ขอประสาน	หน่วยงาน ที่รับผิดชอบ หลัก
				๒๕๖๑ (บาท)	๒๕๖๒ (บาท)	๒๕๖๓ (บาท)	๒๕๖๔ (บาท)	๒๕๖๕ (บาท)				
๔๘	โครงการก่อสร้างเขื่อน คสล. ริมบึงบางช้าง ม.๒,๕,๑๒ ต.คลองจินดา เชื่อมต่อ ต.บางช้าง อ.สามพราน	เพื่อป้องกันดิน พังทลายและ รักษาแนวคลอง	ระยะทางยาว ๑,๕๕๐ เมตร สูง ๒ เมตร	๑๙,๐๐๐,๐๐๐	๑๙,๐๐๐,๐๐๐	๑๙,๐๐๐,๐๐๐	๑๙,๐๐๐,๐๐๐	๑๙,๐๐๐,๐๐๐	ประชาชน มีความ พึงพอใจ ไม่น้อยกว่า ร้อยละ ๙๐	มีเขื่อนป้องกัน การพังทลาย ของดินริมตลิ่ง	อบต.คลองจินดา	อบจ.นครปฐม
๔๙	โครงการก่อสร้างเขื่อน คสล. ริมบึงบางช้าง ม.๑๐,๑๑ ต.คลองจินดา อ.สามพราน เชื่อมต่อ ต.โคกพระเจดีย์ อ.นครชัยศรี	เพื่อป้องกันดิน พังทลายและ รักษาแนวคลอง	ระยะทางยาว ๙๕๐ เมตร สูง ๒ เมตร	๑๑,๔๐๐,๐๐๐	๑๑,๔๐๐,๐๐๐	๑๑,๔๐๐,๐๐๐	๑๑,๔๐๐,๐๐๐	๑๑,๔๐๐,๐๐๐	ประชาชน มีความ พึงพอใจ ไม่น้อยกว่า ร้อยละ ๙๐	มีเขื่อนป้องกัน การพังทลาย ของดินริมตลิ่ง	อบต.คลองจินดา	อบจ.นครปฐม
๕๐	โครงการก่อสร้างเขื่อน คสล. เลียบบคลองอาจารย์ฉัตร และ ถนนสืบพัฒนา ม.๖ ต.คลองจินดา อ.สามพราน เชื่อมต่อ ต.โคกพระเจดีย์ อ.นครชัยศรี	เพื่อป้องกันดิน พังทลายและ รักษาแนวคลอง	ระยะทางยาว ๑,๐๐๐ เมตร สูง ๒ เมตร	๑๒,๐๐๐,๐๐๐	๑๒,๐๐๐,๐๐๐	๑๒,๐๐๐,๐๐๐	๑๒,๐๐๐,๐๐๐	๑๒,๐๐๐,๐๐๐	ประชาชน มีความ พึงพอใจ ไม่น้อยกว่า ร้อยละ ๙๐	มีเขื่อนป้องกัน การพังทลาย ของดินริมตลิ่ง	อบต.คลองจินดา	อบจ.นครปฐม

๖. ยุทธศาสตร์การพัฒนา ด้านการบริการสาธารณะ

๖.๓ แผนงาน การเกษตร

ที่	โครงการ	วัตถุประสงค์	เป้าหมาย (ผลผลิตของโครงการ)	งบประมาณ					ตัวชี้วัด (KPI)	ผลที่คาดว่าจะได้รับ	หน่วยงานที่ ขอประสาน	หน่วยงาน ที่รับผิดชอบ หลัก
				๒๕๖๑ (บาท)	๒๕๖๒ (บาท)	๒๕๖๓ (บาท)	๒๕๖๔ (บาท)	๒๕๖๕ (บาท)				
๕๑	โครงการก่อสร้างเขื่อน คสล. ริมคลองเลียบบถนนสายบ้าน นายจำรัส บุญรุ่งเรือง ม.๘ ต.คลองจินดา อ.สามพราน เชื่อมต่อ ต.โคกพระเจดีย์ อ.นครชัยศรี	เพื่อป้องกันดิน พังทลายและ รักษาแนวคลอง	ระยะทางยาว ๕๐๐ เมตร สูง ๒ เมตร	๖,๐๐๐,๐๐๐	๖,๐๐๐,๐๐๐	๖,๐๐๐,๐๐๐	๖,๐๐๐,๐๐๐	๖,๐๐๐,๐๐๐	ประชาชน มีความ พึงพอใจ ไม่น้อยกว่า ร้อยละ ๙๐	มีเขื่อนป้องกัน การพังทลาย ของดินริมตลิ่ง	อบต.คลองจินดา	อบจ.นครปฐม
๕๒	โครงการก่อสร้างเขื่อน คสล. กันดินบริเวณศูนย์การเรียนรู้ ม.๗ ต.คลองจินดา เชื่อมต่อ ต.บางช้าง อ.สามพราน	เพื่อป้องกันดิน พังทลายและ รักษาแนวคลอง	ระยะทางยาว ๒๕๐ เมตร สูง ๒ เมตร	๓,๐๐๐,๐๐๐	๓,๐๐๐,๐๐๐	๓,๐๐๐,๐๐๐	๓,๐๐๐,๐๐๐	๓,๐๐๐,๐๐๐	ประชาชน มีความ พึงพอใจ ไม่น้อยกว่า ร้อยละ ๙๐	มีเขื่อนป้องกัน การพังทลาย ของดินริมตลิ่ง	อบต.คลองจินดา	อบจ.นครปฐม
รวม	๕๒ โครงการ	-	-	๑๗๕,๘๒๔,๐๐๐	๒๐๙,๖๒๔,๐๐๐	๒๐๙,๖๒๔,๐๐๐	๒๐๙,๖๒๔,๐๐๐	๒๐๙,๖๒๔,๐๐๐				

รายละเอียดโครงการพัฒนา
แผนพัฒนาท้องถิ่นสี่ปี (พ.ศ.๒๕๖๑ - ๒๕๖๔)
สำหรับประสานโครงการพัฒนาองค์การบริหารส่วนจังหวัด
องค์การบริหารส่วนจังหวัดนครปฐม
(ในเขตพื้นที่อำเภอนครชัยศรี จังหวัดนครปฐม)

ยุทธศาสตร์จังหวัดที่ ๑ พัฒนานครปฐมให้เป็นเมืองอัจฉริยะ (Smart City) โดยเน้นด้านการขนส่ง (Transport), เมืองหลวงแห่งอาหารและการท่องเที่ยว (Food Metropolis),
เมืองแห่งสุขภาพ (Healthy City), รองรับสังคมผู้สูงอายุ (Aging) และบริบทโลก (Global Content)

ยุทธศาสตร์จังหวัดที่ ๒ สร้างความแข็งแกร่งระดับพื้นที่ให้สามารถรองรับการขยายตัวทางเศรษฐกิจ และกระจายความเจริญ สร้างความสุขให้กับประชาชนในทุกระดับ

ยุทธศาสตร์จังหวัดที่ ๓ เพิ่มรายได้ ลดรายจ่าย ลดปัญหาครัวเรือนและสิ่งแวดล้อม สร้างความเสมอภาค และความเท่าเทียม โดยนำศาสตร์พระราชามาเป็นแนวทางหลัก

- ยุทธศาสตร์การพัฒนาขององค์กรปกครองส่วนท้องถิ่นในเขตจังหวัดที่ ๔ การพัฒนาด้านทรัพยากรธรรมชาติ สิ่งแวดล้อม และการท่องเที่ยว

๔. ยุทธศาสตร์การพัฒนา ด้านทรัพยากรธรรมชาติ สิ่งแวดล้อม และการท่องเที่ยว

๔.๕ แผนงาน การเกษตร

ที่	โครงการ	วัตถุประสงค์	เป้าหมาย (ผลผลิตของโครงการ)	งบประมาณและที่ผ่านมา					ตัวชี้วัด (KPI)	ผลที่คาดว่าจะ ได้รับ	หน่วยงานที่ ขอประสาน	หน่วยงาน ที่รับผิดชอบ
				๒๕๖๑ (บาท)	๒๕๖๒ (บาท)	๒๕๖๓ (บาท)	๒๕๖๔ (บาท)	๒๕๖๕ (บาท)				
๑	โครงการขุดลอกบึงกุ่ม - บึง บางช้าง ม.๑ - ๔ ต.บางระกำ อ.นครชัยศรี	เพื่อให้ประชาชน ได้ตระหนักในการ รักษาสิ่งแวดล้อม	กว้าง ๕๐ เมตร ยาว ๓,๐๐๐ เมตร ลึก ๒ เมตร	-	๔,๐๐๐,๐๐๐	-	๔,๐๐๐,๐๐๐		จำนวน โครงการ	เพื่อให้ประชาชน ในพื้นที่มีส่วนร่วม ในการรักษา สิ่งแวดล้อม	อบต.บางระกำ	อบจ.นครปฐม
๒	โครงการขุดลอกคลองรางบางเสื่อ ม.๒ ต.บางระกำ เชื่อมต่อ ต.โคกพระเจดีย์ อ.นครชัยศรี	เพื่อให้ประชาชน ได้ตระหนักในการ รักษาสิ่งแวดล้อม	กว้าง ๑๕ เมตร ยาว ๔๙๕ เมตร ลึก ๑.๕๐ เมตร	-	-	๕๐๐,๐๐๐	-		จำนวน โครงการ	เพื่อให้ประชาชน ในพื้นที่มีส่วนร่วม ในการรักษา สิ่งแวดล้อม	อบต.บางระกำ	อบจ.นครปฐม

๔. ยุทธศาสตร์การพัฒนา ด้านทรัพยากรธรรมชาติ สิ่งแวดล้อม และการท่องเที่ยว

๔.๕ แผนงาน การเกษตร

ที่	โครงการ	วัตถุประสงค์	เป้าหมาย (ผลผลิตของโครงการ)	งบประมาณและที่ผ่านมา					ตัวชี้วัด (KPI)	ผลที่คาดว่าจะได้รับ	หน่วยงานที่ ขอประสาน	หน่วยงาน ที่รับผิดชอบ
				๒๕๖๑ (บาท)	๒๕๖๒ (บาท)	๒๕๖๓ (บาท)	๒๕๖๔ (บาท)	๒๕๖๕ (บาท)				
๓	ขุดลอกวัชพืชในลำคลองบางพระ ม.๑,๔ ต.ศรีมหาโพธิ์ เชื่อมต่อ ต.แหลมบัว และ ต.วัดละมุด อ.นครชัยศรี	- เพื่อให้น้ำไหลเวียน สะดวก - กำจัดวัชพืช	กว้าง ๒๒ เมตร ยาว ๓,๒๐๐ เมตร ลึก ๑ เมตร ปริมาตรดินขุด ๓๗,๔๐๐ ลบ.ม.	-	๑,๒๔๐,๐๐๐	-	-	-	ประชาชน ใช้น้ำ เกษตรกร ได้อย่างมี ประสิทธิภาพ มากขึ้น	แหล่งน้ำปราศจาก วัชพืชปกคลุม ไม่เน่าเสีย	อบต.ศรีมหาโพธิ์	อบจ.นครปฐม
๔	ขุดลอกวัชพืชคลองดอนตาแก้ว ม.๓,๔ ต.ศรีมหาโพธิ์ อ.นครชัยศรี	- เพื่อให้น้ำไหลเวียน สะดวก - กำจัดวัชพืช	กว้าง ๖ - ๗ เมตร ยาว ๑,๕๐๐ เมตร ลึก ๑ เมตร ปริมาตรดินขุด ๔,๘๘๐ ลบ.ม.	๑๖๐,๐๐๐	-	-	-	-	ประชาชน ใช้น้ำ เกษตรกร ได้อย่างมี ประสิทธิภาพ มากขึ้น	แหล่งน้ำปราศจาก วัชพืชปกคลุม ไม่เน่าเสีย	อบต.ศรีมหาโพธิ์	อบจ.นครปฐม
๕	ขุดลอกวัชพืชคลองผักบุ้ง ม.๔ ต.ศรีมหาโพธิ์ เชื่อมต่อ ต.แหลมบัว อ.นครชัยศรี	- เพื่อให้น้ำไหลเวียน สะดวก - กำจัดวัชพืช	กว้าง ๙ เมตร ยาว ๑,๙๕๐ เมตร ลึก ๑ เมตร ปริมาตรดินขุด ๗,๘๘๐ ลบ.ม.	๒๖๐,๐๐๐	-	-	-	-	ประชาชน ใช้น้ำ เกษตรกร ได้อย่างมี ประสิทธิภาพ มากขึ้น	แหล่งน้ำปราศจาก วัชพืชปกคลุม ไม่เน่าเสีย	อบต.ศรีมหาโพธิ์	อบจ.นครปฐม

๔. ยุทธศาสตร์การพัฒนา ด้านทรัพยากรธรรมชาติ สิ่งแวดล้อม และการท่องเที่ยว

๔.๕ แผนงาน การเกษตร

ที่	โครงการ	วัตถุประสงค์	เป้าหมาย (ผลผลิตของโครงการ)	งบประมาณและที่ผ่านมา					ตัวชี้วัด (KPI)	ผลที่คาดว่าจะ จะได้รับ	หน่วยงานที่ ขอประสาน	หน่วยงาน ที่รับผิดชอบ
				๒๕๖๑ (บาท)	๒๕๖๒ (บาท)	๒๕๖๓ (บาท)	๒๕๖๔ (บาท)	๒๕๖๕ (บาท)				
๖	โครงการขุดลอกลำคลองสัมปทวน ซอย ๑ - ๒ ต.สัมปทวน อ.นครชัยศรี	เพื่อลดปัญหาและ ป้องกันน้ำท่วม	กว้าง ๑๐ เมตร ยาว ๒,๐๐๐ เมตร ลึก ๔ เมตร	๒,๐๐๐,๐๐๐	๒,๐๐๐,๐๐๐	๒,๐๐๐,๐๐๐	๒,๐๐๐,๐๐๐	๒,๐๐๐,๐๐๐	ระยะที่ ดำเนินการ	การระบายน้ำ สะดวกและรองรับ ปัญหาการเกิด อุทกภัย	อบต.สัมปทวน	อบจ.นครปฐม
๗	โครงการขุดลอกลำคลอง บ้านกล้วย ม.๔ ต.สัมปทวน อ.นครชัยศรี	เพื่อลดปัญหาและ ป้องกันน้ำท่วม	กว้าง ๘ เมตร ยาว ๑,๖๐๐ เมตร ลึก ๔ เมตร	๒,๐๐๐,๐๐๐	๒,๐๐๐,๐๐๐	๒,๐๐๐,๐๐๐	๒,๐๐๐,๐๐๐	๒,๐๐๐,๐๐๐	ระยะที่ ดำเนินการ	การระบายน้ำ สะดวกและรองรับ ปัญหาการเกิด อุทกภัย	อบต.สัมปทวน	อบจ.นครปฐม
๘	โครงการขุดลอกลำคลอง หนองจอกบน ม.๖ ต.สัมปทวน อ.นครชัยศรี	เพื่อลดปัญหาและ ป้องกันน้ำท่วม	กว้าง ๘ เมตร ยาว ๑,๕๐๐ เมตร ลึก ๔ เมตร	๒,๐๐๐,๐๐๐	๒,๐๐๐,๐๐๐	๒,๐๐๐,๐๐๐	๒,๐๐๐,๐๐๐	๒,๐๐๐,๐๐๐	ระยะที่ ดำเนินการ	การระบายน้ำ สะดวกและรองรับ ปัญหาการเกิด อุทกภัย	อบต.สัมปทวน	อบจ.นครปฐม
๙	โครงการขุดลอกลำคลอง หนองจอกล่าง ม.๖ ต.สัมปทวน อ.นครชัยศรี	เพื่อลดปัญหาและ ป้องกันน้ำท่วม	กว้าง ๘ เมตร ยาว ๑,๕๐๐ เมตร ลึก ๔ เมตร	๒,๐๐๐,๐๐๐	๒,๐๐๐,๐๐๐	๒,๐๐๐,๐๐๐	๒,๐๐๐,๐๐๐	๒,๐๐๐,๐๐๐	ระยะที่ ดำเนินการ	การระบายน้ำ สะดวกและรองรับ ปัญหาการเกิด อุทกภัย	อบต.สัมปทวน	อบจ.นครปฐม
รวม	๙ โครงการ			๘,๔๒๐,๐๐๐	๑๓,๒๔๐,๐๐๐	๘,๕๐๐,๐๐๐	๑๒,๐๐๐,๐๐๐	๘,๐๐๐,๐๐๐				

ยุทธศาสตร์จังหวัดที่ ๑ พัฒนานครปฐมให้เป็นเมืองอัจฉริยะ (Smart City) โดยเน้นด้านการขนส่ง (Transport), เมืองหลวงแห่งอาหารและการท่องเที่ยว (Food Metropolis),

เมืองแห่งสุขภาพ (Healthy City), รองรับสังคมผู้สูงอายุ (Aging) และบริบทโลก (Global Content)

ยุทธศาสตร์จังหวัดที่ ๒ สร้างความแข็งแกร่งระดับพื้นที่ที่สามารถรองรับการขยายตัวทางเศรษฐกิจ และกระจายความเจริญ สร้างความสุขให้กับประชาชนในทุกระดับ

- ยุทธศาสตร์การพัฒนาขององค์การปกครองส่วนท้องถิ่นในเขตจังหวัดที่ ๖ การพัฒนาด้านการบริการสาธารณะ

๖. ยุทธศาสตร์การพัฒนา ด้านการบริการสาธารณะ

๖.๑ แผนงาน เคหะและชุมชน

ที่	โครงการ	วัตถุประสงค์	เป้าหมาย (ผลผลิตของโครงการ)	งบประมาณและที่ผ่านมา					ตัวชี้วัด (KPI)	ผลที่คาดว่าจะได้รับ	หน่วยงานที่ ขอประสาน	หน่วยงาน ที่รับผิดชอบ
				๒๕๖๑ (บาท)	๒๕๖๒ (บาท)	๒๕๖๓ (บาท)	๒๕๖๔ (บาท)	๒๕๖๕ (บาท)				
๑	ก่อสร้างสะพาน คสล. ข้ามคลอง สายกลาง ม.๑ ต.โคกพระเจดีย์ เชื่อมต่อ ม.๔ ต.ท่ากระชับ อ.นครชัยศรี	เพื่อให้ประชาชน มีเส้นทางการ คมนาคมที่สะดวก	กว้าง ๖ เมตร ยาว ๖ เมตร	๖๐๐,๐๐๐	๖๐๐,๐๐๐	๖๐๐,๐๐๐	๖๐๐,๐๐๐	๖๐๐,๐๐๐	ร้อยละ ๘๐ ของประชาชน มีความ พึงพอใจใน การคมนาคม	ประชาชนมี ความสะดวก ในการคมนาคม ขนส่ง	อบต.โคกพระเจดีย์	อบจ.นครปฐม
๒	ก่อสร้างสะพาน คสล. ข้ามคลอง ทางหลวง ม.๑ ต.โคกพระเจดีย์ เชื่อมต่อ ม.๔ ต.บางระกำ อ.นครชัยศรี	เพื่อให้ประชาชน มีเส้นทางการ คมนาคมที่สะดวก	กว้าง ๗ เมตร ยาว ๑๕ เมตร	๑,๕๐๐,๐๐๐	๑,๕๐๐,๐๐๐	๑,๕๐๐,๐๐๐	๑,๕๐๐,๐๐๐	๑,๕๐๐,๐๐๐	ร้อยละ ๘๐ ของประชาชน มีความ พึงพอใจใน การคมนาคม	ประชาชนมี ความสะดวก ในการคมนาคม ขนส่ง	อบต.โคกพระเจดีย์	อบจ.นครปฐม
๓	ก่อสร้างสะพาน คสล. ข้ามคลอง รางสำคัญ (ถนนวงพาด - ดอน มะขามเทศ) ม.๓,๔ ต.โคกพระเจดีย์ อ.นครชัยศรี เชื่อมต่อ ม.๖ ต.คลองจินดา อ.สามพราน	เพื่อให้ประชาชน มีเส้นทางการ คมนาคมที่สะดวก	กว้าง ๗ เมตร ยาว ๑๕ เมตร	๑,๕๐๐,๐๐๐	๑,๕๐๐,๐๐๐	๑,๕๐๐,๐๐๐	๑,๕๐๐,๐๐๐	๑,๕๐๐,๐๐๐	ร้อยละ ๘๐ ของประชาชน มีความ พึงพอใจใน การคมนาคม	ประชาชนมี ความสะดวก ในการคมนาคม ขนส่ง	อบต.โคกพระเจดีย์	อบจ.นครปฐม

๖. ยุทธศาสตร์การพัฒนา ด้านการบริการสาธารณะ

๖.๑ แผนงาน เคหะและชุมชน

ที่	โครงการ	วัตถุประสงค์	เป้าหมาย (ผลผลิตของโครงการ)	งบประมาณและที่ผ่านมา					ตัวชี้วัด (KPI)	ผลที่คาดว่าจะได้รับ	หน่วยงานที่ ขอประสาน	หน่วยงาน ที่รับผิดชอบ
				๒๕๖๑ (บาท)	๒๕๖๒ (บาท)	๒๕๖๓ (บาท)	๒๕๖๔ (บาท)	๒๕๖๕ (บาท)				
๔	ก่อสร้างสะพาน คสล. ข้ามคลอง รางบัว ม.๔ ต.โคกพระเจดีย์ อ.นครชัยศรี เชื่อมต่อ ม.๙ ต.ตลาดจินดา อ.สามพราน	เพื่อให้ประชาชน มีเส้นทาง คมนาคมที่สะดวก	กว้าง ๗ เมตร ยาว ๑๐ เมตร	๑,๐๐๐,๐๐๐	๑,๐๐๐,๐๐๐	๑,๐๐๐,๐๐๐	๑,๐๐๐,๐๐๐	๑,๐๐๐,๐๐๐	ร้อยละ ๘๐ ของประชาชน มีความ พึงพอใจใน การคมนาคม	ประชาชนมี ความสะดวก ในการคมนาคม ขนส่ง	อบต.โคกพระเจดีย์	อบจ.นครปฐม
๕	ก่อสร้างสะพาน คสล. ข้ามบึง บางช้าง ม.๕ ต.โคกพระเจดีย์ อ.นครชัยศรี เชื่อมต่อ ม.๑๑ ต.คลองจินดา อ.สามพราน	เพื่อให้ประชาชน มีเส้นทาง คมนาคมที่สะดวก	กว้าง ๗ เมตร ยาว ๕๐ เมตร	๕,๐๐๐,๐๐๐	๕,๐๐๐,๐๐๐	๕,๐๐๐,๐๐๐	๕,๐๐๐,๐๐๐	๕,๐๐๐,๐๐๐	ร้อยละ ๘๐ ของประชาชน มีความ พึงพอใจใน การคมนาคม	ประชาชนมี ความสะดวก ในการคมนาคม ขนส่ง	อบต.โคกพระเจดีย์	อบจ.นครปฐม
๖	ก่อสร้างสะพาน คสล. ถนนคันบึง - พาดหมอน ม.๕ บริเวณหน้าบ้านกำนันบัว ต.โคกพระเจดีย์ อ.นครชัยศรี	เพื่อให้ประชาชน มีเส้นทาง คมนาคมที่สะดวก	กว้าง ๘ เมตร ยาว ๕๐ เมตร	-	๕,๗๑๐,๐๐๐	๕,๗๑๐,๐๐๐	๕,๗๑๐,๐๐๐	๕,๗๑๐,๐๐๐	ร้อยละ ๘๐ ของประชาชน มีความ พึงพอใจใน การคมนาคม	ประชาชนมี ความสะดวก ในการคมนาคม ขนส่ง	อบต.โคกพระเจดีย์	อบจ.นครปฐม
๗	ก่อสร้างสะพาน คสล. บริเวณร้านกล้วยเตี้ยลู่งเล็ก ม.๕ ต.โคกพระเจดีย์ อ.นครชัยศรี	เพื่อให้ประชาชน มีเส้นทาง คมนาคมที่สะดวก	กว้าง ๘ เมตร ยาว ๒๖ เมตร	-	๒,๙๗๐,๐๐๐	๒,๙๗๐,๐๐๐	๒,๙๗๐,๐๐๐	๒,๙๗๐,๐๐๐	ร้อยละ ๘๐ ของประชาชน มีความ พึงพอใจใน การคมนาคม	ประชาชนมี ความสะดวก ในการคมนาคม ขนส่ง	อบต.โคกพระเจดีย์	อบจ.นครปฐม

๖. ยุทธศาสตร์การพัฒนา ด้านการบริการสาธารณะ

๖.๑ แผนงาน เคหะและชุมชน

ที่	โครงการ	วัตถุประสงค์	เป้าหมาย (ผลผลิตของโครงการ)	งบประมาณและที่ผ่านมา					ตัวชี้วัด (KPI)	ผลที่คาดว่าจะได้รับ	หน่วยงานที่ ขอประสาน	หน่วยงาน ที่รับผิดชอบ
				๒๕๖๑ (บาท)	๒๕๖๒ (บาท)	๒๕๖๓ (บาท)	๒๕๖๔ (บาท)	๒๕๖๕ (บาท)				
๘	ก่อสร้างสะพาน คสล. บริเวณคลองมอญ ม.๓,๔ ต.ดอนแฝก อ.นครชัยศรี	เพื่อให้ประชาชนมีทางสัญจรที่สะดวกยิ่งขึ้น	กว้าง ๗ เมตร ยาว ๑๔ เมตร ทางเท้าข้างละ ๑ เมตร	-	๑,๐๙๒,๐๐๐	๑,๐๙๒,๐๐๐	๑,๐๙๒,๐๐๐	๑,๐๙๒,๐๐๐	๑ แห่ง	ประชาชนได้รับความสะดวกในการเดินทาง	อบต.ดอนแฝก	อบจ.นครปฐม
๙	ก่อสร้างสะพาน คสล. ข้ามคลองบางแก้ว ม.๑ ต.ท่าพระยา เชื่อมต่อ ต.ท่ากระชับ อ.นครชัยศรี	เพื่อให้ประชาชนมีสะพาน คสล. ที่มีคุณภาพและได้มาตรฐาน	กว้าง ๔ เมตร ยาว ๑๒ เมตร	๑,๒๐๐,๐๐๐	-	-	-	-	จำนวนแห่งที่ดำเนินการ	ผู้ใช้เส้นทางสัญจรไปมาได้รับความสะดวกและปลอดภัยในการเดินทาง	อบต.ท่าพระยา	อบจ.นครปฐม
๑๐	ก่อสร้างสะพาน คสล. ข้ามคลองหลวง - คลองขวาง (สะพานยายจวบเก่า) ม.๒ - ๓ ต.ไทยาวาส เชื่อมต่อ ต.จิวราย อ.นครชัยศรี	เพื่อลดอุบัติเหตุของประชาชน และให้ประชาชนสัญจรไปมา มีความสะดวกมากขึ้น	กว้าง ๖ เมตร ยาว ๕ เมตร	๗๕๐,๐๐๐	-	-	-	-	ร้อยละของการลดอุบัติเหตุทางถนน	ลดอุบัติเหตุของประชาชน และประชาชนสัญจรไปมา มีความสะดวกมากขึ้น	อบต.ไทยาวาส	อบจ.นครปฐม
๑๑	ก่อสร้างสะพาน คสล. (คลองกว้าง) สายไทยาวาส - หอมเกร็ด ม.๔ ต.ไทยาวาส อ.นครชัยศรี เชื่อมต่อ ต.หอมเกร็ด อ.สามพราน	เพื่อลดอุบัติเหตุของประชาชน และให้ประชาชนสัญจรไปมา มีความสะดวกมากขึ้น	กว้าง ๖ เมตร ยาว ๑๐ เมตร	-	๑,๗๐๐,๐๐๐	๑,๗๐๐,๐๐๐	๑,๗๐๐,๐๐๐	๑,๗๐๐,๐๐๐	ร้อยละของการลดอุบัติเหตุทางถนน	ลดอุบัติเหตุของประชาชน และประชาชนสัญจรไปมา มีความสะดวกมากขึ้น	อบต.ไทยาวาส	อบจ.นครปฐม

๖. ยุทธศาสตร์การพัฒนา ด้านการบริการสาธารณะ

๖.๑ แผนงาน เคหะและชุมชน

ที่	โครงการ	วัตถุประสงค์	เป้าหมาย (ผลผลิตของโครงการ)	งบประมาณและที่ผ่านมา					ตัวชี้วัด (KPI)	ผลที่คาดว่าจะได้รับ	หน่วยงานที่ ขอประสาน	หน่วยงาน ที่รับผิดชอบ
				๒๕๖๑ (บาท)	๒๕๖๒ (บาท)	๒๕๖๓ (บาท)	๒๕๖๔ (บาท)	๒๕๖๕ (บาท)				
๑๒	ก่อสร้างสะพาน คสล. บ้านนางแก้ว ม.๑ ต.บางระกำ อ.นครชัยศรี	พัฒนาเส้นทางสัญจรไปมา และการขนส่งผลผลิตทางการเกษตร สะดวก รวดเร็ว	กว้าง ๖ เมตร ยาว ๒๐ เมตร	-	-	๒,๕๐๐,๐๐๐	๒,๕๐๐,๐๐๐		จำนวนโครงการ	การสัญจรไปมา และการขนส่งทางการเกษตร สะดวก รวดเร็ว	อบต.บางระกำ	อบจ.นครปฐม
๑๓	ก่อสร้างสะพาน คสล. บริเวณบ้านกำนันประสาน อ่อนพันธ์ ม.๑ ต.บางระกำ อ.นครชัยศรี	พัฒนาเส้นทางสัญจรไปมา และการขนส่งผลผลิตทางการเกษตร สะดวก รวดเร็ว	กว้าง ๖ เมตร ยาว ๕๐ เมตร	-	๓,๐๐๐,๐๐๐	๓,๐๐๐,๐๐๐	๓,๐๐๐,๐๐๐	๓,๐๐๐,๐๐๐	จำนวนโครงการ	การสัญจรไปมา และการขนส่งทางการเกษตร สะดวก รวดเร็ว	อบต.บางระกำ	อบจ.นครปฐม
๑๔	ก่อสร้างสะพาน คสล. บริเวณคลองทางหลวง ม.๓ ต.บางระกำ อ.นครชัยศรี	พัฒนาเส้นทางสัญจรไปมา และการขนส่งผลผลิตทางการเกษตร สะดวก รวดเร็ว	กว้าง ๖ เมตร ยาว ๑๐ เมตร	-	๑,๘๐๐,๐๐๐	-	-		จำนวนโครงการ	การสัญจรไปมา และการขนส่งทางการเกษตร สะดวก รวดเร็ว	อบต.บางระกำ	อบจ.นครปฐม
๑๕	ก่อสร้างสะพาน คสล. ข้ามคลองท่าเรือ - บางพระ ม.๓,๕ ต.วัดละมุด อ.นครชัยศรี	เพื่อให้ประชาชนได้มีสะพานใช้ในการสัญจรไปมา สะดวกขึ้น	กว้าง ๘ เมตร ยาว ๒๐ เมตร	๒,๓๐๐,๐๐๐	๒,๓๐๐,๐๐๐	๒,๓๐๐,๐๐๐	๒,๓๐๐,๐๐๐	๒,๓๐๐,๐๐๐	๑ แห่ง	มีสะพานที่ใช้ในการสัญจรไปมา ได้สะดวก	อบต.วัดละมุด	อบจ.นครปฐม

๖. ยุทธศาสตร์การพัฒนา ด้านการบริการสาธารณะ

๖.๑ แผนงาน เคหะและชุมชน

ที่	โครงการ	วัตถุประสงค์	เป้าหมาย (ผลผลิตของโครงการ)	งบประมาณและที่ผ่านมา					ตัวชี้วัด (KPI)	ผลที่คาดว่าจะได้รับ	หน่วยงานที่ ขอประสาน	หน่วยงาน ที่รับผิดชอบ
				๒๕๖๑ (บาท)	๒๕๖๒ (บาท)	๒๕๖๓ (บาท)	๒๕๖๔ (บาท)	๒๕๖๕ (บาท)				
๑๖	ก่อสร้างสะพาน คสล. ข้ามคลองชลประทาน ม.๕ ต.วัดละมุด อ.นครชัยศรี	เพื่อให้มีสะพานข้ามคลองที่คงทนและแข็งแรง และประชาชนเดินทางได้สะดวกปลอดภัย	กว้าง ๘ เมตร ยาว ๒๕ เมตร	๒,๘๐๐,๐๐๐	๒,๘๐๐,๐๐๐	๒,๘๐๐,๐๐๐	๒,๘๐๐,๐๐๐	๒,๘๐๐,๐๐๐	๑ แห่ง	มีสะพานที่ใช้ในการคมนาคมได้สะดวกและปลอดภัย	อบต.วัดละมุด	อบจ.นครปฐม
๑๗	ก่อสร้างสะพาน คสล. ข้ามคลองชลประทาน ถนนสายบ่อทราย ม.๒ ต.ศรีมหาโพธิ์ เชื่อมต่อ ต.วัดละมุด อ.นครชัยศรี	- เพื่อให้ประชาชนใช้เส้นทางสัญจรไปมาอย่างสะดวกสบาย - เพื่อขนถ่ายสินค้าการเกษตร	กว้าง ๗ เมตร ยาว ๑๒ เมตร	๑,๒๐๐,๐๐๐	-	-	-	-	ร้อยละของประชาชนมีเส้นทางสัญจรไปมาสะดวกสบายและสามารถขนถ่ายสินค้าการเกษตร	ประชาชนมีเส้นทางสัญจรไปมาสะดวกสบายและสามารถขนถ่ายสินค้าการเกษตร	อบต.ศรีมหาโพธิ์	อบจ.นครปฐม
๑๘	ก่อสร้างสะพาน คสล. ข้ามคลองชลประทาน ซอย ๗ ม.๔ ต.ศรีมหาโพธิ์ เชื่อมต่อ ต.แหลมบัว อ.นครชัยศรี	- เพื่อให้ประชาชนใช้เส้นทางสัญจรไปมาอย่างสะดวกสบาย - เพื่อขนถ่ายสินค้าการเกษตร	กว้าง ๗ เมตร ยาว ๑๒ เมตร	๑,๒๐๐,๐๐๐	-	-	-	-	ร้อยละของประชาชนมีเส้นทางสัญจรไปมาสะดวกสบายและสามารถขนถ่ายสินค้าการเกษตร	ประชาชนมีเส้นทางสัญจรไปมาสะดวกสบายและสามารถขนถ่ายสินค้าการเกษตร	อบต.ศรีมหาโพธิ์	อบจ.นครปฐม

๖. ยุทธศาสตร์การพัฒนา ด้านการบริการสาธารณะ

๖.๑ แผนงาน เคหะและชุมชน

ที่	โครงการ	วัตถุประสงค์	เป้าหมาย (ผลผลิตของโครงการ)	งบประมาณและที่ผ่านมา					ตัวชี้วัด (KPI)	ผลที่คาดว่าจะได้รับ	หน่วยงานที่ ขอประสาน	หน่วยงาน ที่รับผิดชอบ
				๒๕๖๑ (บาท)	๒๕๖๒ (บาท)	๒๕๖๓ (บาท)	๒๕๖๔ (บาท)	๒๕๖๕ (บาท)				
๑๙	ก่อสร้างสะพาน คสล. ข้ามคลอง ขวาง ม.๑ ต.แหลมบัว เชื่อมต่อ ต.ศิระทอง อ.นครชัยศรี	เพื่อให้ประชาชน มีความสะดวก ในการสัญจรไปมา และการขนส่ง ผลผลิตทางการ เกษตร เป็นไปด้วย ความสะดวก รวดเร็ว	กว้าง ๘ เมตร ยาว ๓๐ เมตร	๑,๘๐๐,๐๐๐	๑,๘๐๐,๐๐๐	๑,๘๐๐,๐๐๐	๑,๘๐๐,๐๐๐	๑,๘๐๐,๐๐๐	๑ แห่ง	ประชาชนมี ความสะดวกใน การสัญจรไปมา มากขึ้น	อบต.แหลมบัว	อบจ.นครปฐม
๒๐	ก่อสร้างสะพาน คสล. ข้ามคลอง ท้องไทร ม.๓ ต.แหลมบัว เชื่อมต่อ ต.ศิระทอง อ.นครชัยศรี	เพื่อให้ประชาชน มีความสะดวก ในการสัญจรไปมา และการขนส่ง ผลผลิตทางการ เกษตร เป็นไปด้วย ความสะดวก รวดเร็ว	กว้าง ๘ เมตร ยาว ๓๐ เมตร	๑,๘๐๐,๐๐๐	๑,๘๐๐,๐๐๐	๑,๘๐๐,๐๐๐	๑,๘๐๐,๐๐๐	๑,๘๐๐,๐๐๐	๑ แห่ง	ประชาชนมี ความสะดวกใน การสัญจรไปมา มากขึ้น	อบต.แหลมบัว	อบจ.นครปฐม
รวม	๒๐ โครงการ			๑๘,๐๕๐,๐๐๐	๒๙,๙๗๒,๐๐๐	๓๐,๖๗๒,๐๐๐	๓๐,๖๗๒,๐๐๐	๒๘,๑๗๒,๐๐๐				

ยุทธศาสตร์จังหวัดที่ ๑ พัฒนานครปฐมให้เป็นเมืองอัจฉริยะ (Smart City) โดยเน้นด้านการขนส่ง (Transport), เมืองหลวงแห่งอาหารและการท่องเที่ยว (Food Metropolis),

เมืองแห่งสุขภาพ (Healthy City), รองรับสังคมผู้สูงอายุ (Aging) และบริบทโลก (Global Content)

ยุทธศาสตร์จังหวัดที่ ๒ สร้างความแข็งแกร่งระดับพื้นที่ให้สามารถรองรับการขยายตัวทางเศรษฐกิจ และกระจายความเจริญ สร้างความสุขให้กับประชาชนในทุกระดับ

- ยุทธศาสตร์การพัฒนาขององค์กรปกครองส่วนท้องถิ่นในเขตจังหวัดที่ ๖ การพัฒนาด้านการบริการสาธารณะ

๖. ยุทธศาสตร์การพัฒนา ด้านการบริการสาธารณะ

๖.๒ แผนงาน อุตสาหกรรมและการโยธา

ที่	โครงการ	วัตถุประสงค์	เป้าหมาย (ผลผลิตของโครงการ)	งบประมาณและที่ผ่านมา					ตัวชี้วัด (KPI)	ผลที่คาดว่าจะได้รับ	หน่วยงานที่ ขอประสาน	หน่วยงาน ที่รับผิดชอบ
				๒๕๖๑ (บาท)	๒๕๖๒ (บาท)	๒๕๖๓ (บาท)	๒๕๖๔ (บาท)	๒๕๖๕ (บาท)				
๑	โครงการปรับปรุงถนนลาดยางแอสฟัลต์ติกคอนกรีต ถนนซอยโรงพยาบาลห้วยพลู ม.๑ ต.ห้วยพลู เชื่อมต่อ ต.ดอนแฝก อ.นครชัยศรี	เพื่อให้ประชาชนได้รับความสะดวกปลอดภัยในการสัญจรไปมา	กว้าง ๖ เมตร ยาว ๑๒๐ เมตร หนา ๐.๐๕ เมตร หรือพื้นที่ไม่น้อยกว่า ๗๒๐ ตารางเมตร	-	๓๖๖,๐๐๐	๓๖๖,๐๐๐	-		ความยาวของถนน	ประชาชนได้รับความสะดวกปลอดภัยในการสัญจรไปมา	ทต.ห้วยพลู	อบจ.นครปฐม
๒	โครงการปรับปรุงถนนลาดยางแอสฟัลต์ติกคอนกรีต ซอยสวนพลู ม.๑ ต.ห้วยพลู เชื่อมต่อ ต.ดอนแฝก อ.นครชัยศรี	เพื่อให้ประชาชนได้รับความสะดวกปลอดภัยในการสัญจรไปมา	กว้าง ๖ เมตร ยาว ๖๘๐ เมตร หนา ๐.๐๕ เมตร หรือพื้นที่ไม่น้อยกว่า ๔,๐๘๐ ตารางเมตร	-	-	-	๒,๑๔๔,๐๐๐		ความยาวของถนน	ประชาชนได้รับความสะดวกปลอดภัยในการสัญจรไปมา	ทต.ห้วยพลู	อบจ.นครปฐม
๓	โครงการปรับปรุงถนนลาดยางแอสฟัลต์ติกคอนกรีต ถนนคันบึง-พาดหมอน ม.๑,๕ ต.โคกพระเจดีย์ อ.นครชัยศรี เชื่อมต่อ ม.๑๐ ต.คลองจินดา อ.สามพราน	เพื่อให้ประชาชนมีเส้นทางคมนาคมที่สะดวก	กว้าง ๖ เมตร ยาว ๒,๐๐๐ เมตร หนา ๐.๐๕ เมตร	๗,๘๐๐,๐๐๐	๗,๘๐๐,๐๐๐	๗,๘๐๐,๐๐๐	๗,๘๐๐,๐๐๐	๗,๘๐๐,๐๐๐	ร้อยละ ๘๐ ของประชาชนมีความพึงพอใจในการคมนาคม	ประชาชนมีความสะดวกในการคมนาคมขนส่ง	อบต.โคกพระเจดีย์	อบจ.นครปฐม

๖. ยุทธศาสตร์การพัฒนา ด้านการบริการสาธารณะ

๖.๒ แผนงาน อุตสาหกรรมและการโยธา

ที่	โครงการ	วัตถุประสงค์	เป้าหมาย (ผลผลิตของโครงการ)	งบประมาณและที่ผ่านมา					ตัวชี้วัด (KPI)	ผลที่คาดว่าจะได้รับ	หน่วยงานที่ ขอประสาน	หน่วยงาน ที่รับผิดชอบ
				๒๕๖๑ (บาท)	๒๕๖๒ (บาท)	๒๕๖๓ (บาท)	๒๕๖๔ (บาท)	๒๕๖๕ (บาท)				
๔	โครงการปรับปรุงถนนลาดยางแอสฟัลต์ติกคอนกรีต ถนนคันบึง-คลองทางหลวง (ท่าข้าม) ม.๑ ต.โคกพระเจดีย์ เชื่อมต่อ ม.๔ ต.ท่ากระชับ อ.นครชัยศรี	เพื่อให้ประชาชนมีเส้นทางการคมนาคมที่สะดวก	กว้าง ๖ เมตร ยาว ๓,๕๕๐ เมตร หรือพื้นที่ไม่น้อยกว่า ๒๑,๓๐๐ ตารางเมตร	๑๓,๘๔๕,๐๐๐	๑๓,๘๔๕,๐๐๐	๑๓,๘๔๕,๐๐๐	๑๓,๘๔๕,๐๐๐	๑๓,๘๔๕,๐๐๐	ร้อยละ ๘๐ ของประชาชนมีความพึงพอใจในการคมนาคม	ประชาชนมีความสะดวกในการคมนาคมขนส่ง	อบต.โคกพระเจดีย์	อบจ.นครปฐม
๕	โครงการปรับปรุงถนนลาดยางแอสฟัลต์ติกคอนกรีต ถนนเฉลิมพระเกียรติ ม.๑ ต.โคกพระเจดีย์ เชื่อมต่อ ม.๔ ต.ท่ากระชับ อ.นครชัยศรี	เพื่อให้ประชาชนมีเส้นทางการคมนาคมที่สะดวก	กว้าง ๖ เมตร ยาว ๙๐๐ เมตร หรือพื้นที่ไม่น้อยกว่า ๕,๔๐๐ ตารางเมตร	๔,๓๒๐,๐๐๐	๔,๓๒๐,๐๐๐	๔,๓๒๐,๐๐๐	๔,๓๒๐,๐๐๐	๔,๓๒๐,๐๐๐	ร้อยละ ๘๐ ของประชาชนมีความพึงพอใจในการคมนาคม	ประชาชนมีความสะดวกในการคมนาคมขนส่ง	อบต.โคกพระเจดีย์	อบจ.นครปฐม
๖	โครงการปรับปรุงถนนลาดยางแอสฟัลต์ติกคอนกรีต เลียบคลองรางบางเสือ ม.๓ ต.โคกพระเจดีย์ อ.นครชัยศรี เชื่อมต่อ ม.๘ ต.ดอนยายหอม อ.เมืองฯ	เพื่อให้ประชาชนมีเส้นทางการคมนาคมที่สะดวก	กว้าง ๖ เมตร ยาว ๙๕๐ เมตร หนา ๐.๐๕ เมตร	๓,๗๐๕,๐๐๐	๓,๗๐๕,๐๐๐	๓,๗๐๕,๐๐๐	๓,๗๐๕,๐๐๐	๓,๗๐๕,๐๐๐	ร้อยละ ๘๐ ของประชาชนมีความพึงพอใจในการคมนาคม	ประชาชนมีความสะดวกในการคมนาคมขนส่ง	อบต.โคกพระเจดีย์	อบจ.นครปฐม
๗	โครงการปรับปรุงถนนลาดยางแอสฟัลต์ติกคอนกรีต เลียบคลองรางบางเสือ ม.๓ ต.โคกพระเจดีย์ อ.นครชัยศรี เชื่อมต่อ ม.๓ ต.ดอนยายหอม อ.เมืองฯ	เพื่อให้ประชาชนมีเส้นทางการคมนาคมที่สะดวก	กว้าง ๖ เมตร ยาว ๙๕๐ เมตร หนา ๐.๐๕ เมตร	๓,๗๐๕,๐๐๐	๓,๗๐๕,๐๐๐	๓,๗๐๕,๐๐๐	๓,๗๐๕,๐๐๐	๓,๗๐๕,๐๐๐	ร้อยละ ๘๐ ของประชาชนมีความพึงพอใจในการคมนาคม	ประชาชนมีความสะดวกในการคมนาคมขนส่ง	อบต.โคกพระเจดีย์	อบจ.นครปฐม

๖. ยุทธศาสตร์การพัฒนา ด้านการบริการสาธารณะ

๖.๒ แผนงาน อุตสาหกรรมและการโยธา

ที่	โครงการ	วัตถุประสงค์	เป้าหมาย (ผลผลิตของโครงการ)	งบประมาณและที่ผ่านมา					ตัวชี้วัด (KPI)	ผลที่คาดว่าจะได้รับ	หน่วยงานที่ ขอประสาน	หน่วยงาน ที่รับผิดชอบ
				๒๕๖๑ (บาท)	๒๕๖๒ (บาท)	๒๕๖๓ (บาท)	๒๕๖๔ (บาท)	๒๕๖๕ (บาท)				
๘	โครงการก่อสร้างถนน คสล. ขอยรางเต่าดำ ม.๓ ต.โคกพระเจดีย์ เชื่อมต่อ ม.๒ ต.บางระกำ อ.นครชัยศรี	เพื่อให้ประชาชน มีเส้นทางการ คมนาคมที่สะดวก	กว้าง ๖ เมตร ยาว ๖๘๕ เมตร หนา ๐.๑๕ เมตร	๓,๒๕๓,๐๐๐	๓,๒๕๓,๐๐๐	๓,๒๕๓,๐๐๐	๓,๒๕๓,๐๐๐	๓,๒๕๓,๐๐๐	ร้อยละ ๘๐ ของประชาชน มีความ พึงพอใจใน การคมนาคม	ประชาชนมี ความสะดวกใน การคมนาคม ขนส่ง	อบต.โคกพระเจดีย์	อบจ.นครปฐม
๙	โครงการก่อสร้างถนน คสล. เลียบบางบางขวัญ ม.๔ ต.โคกพระเจดีย์ อ.นครชัยศรี เชื่อมต่อ ม.๙ ต.ตลาดจินดา อ.สามพราน	เพื่อให้ประชาชน มีเส้นทางการ คมนาคมที่สะดวก	กว้าง ๖ เมตร ยาว ๖๐๐ เมตร หรือพื้นที่ไม่น้อยกว่า ๓,๖๐๐ ตารางเมตร	๒,๕๒๐,๐๐๐	๒,๕๒๐,๐๐๐	๒,๕๒๐,๐๐๐	๒,๕๒๐,๐๐๐	๒,๕๒๐,๐๐๐	ร้อยละ ๘๐ ของประชาชน มีความ พึงพอใจใน การคมนาคม	ประชาชนมี ความสะดวกใน การคมนาคม ขนส่ง	อบต.โคกพระเจดีย์	อบจ.นครปฐม
๑๐	โครงการก่อสร้างถนนลาดยาง แอสฟัลต์ติกคอนกรีต ถนนเลียบบึงบางช้าง ม.๕ ต.โคกพระเจดีย์ อ.นครชัยศรี เชื่อมต่อ ม.๑๑ ต.คลองจินดา อ.สามพราน	เพื่อให้ประชาชน มีเส้นทางการ คมนาคมที่สะดวก	กว้าง ๖ เมตร ยาว ๑,๓๐๐ เมตร หรือพื้นที่ไม่น้อยกว่า ๗,๘๐๐ ตารางเมตร	๓,๙๐๐,๐๐๐	๓,๙๐๐,๐๐๐	๓,๙๐๐,๐๐๐	๓,๙๐๐,๐๐๐	๓,๙๐๐,๐๐๐	ร้อยละ ๘๐ ของประชาชน มีความ พึงพอใจใน การคมนาคม	ประชาชนมี ความสะดวกใน การคมนาคม ขนส่ง	อบต.โคกพระเจดีย์	อบจ.นครปฐม
๑๑	โครงการก่อสร้างถนนลาดยาง แอสฟัลต์ติกคอนกรีต ม.๕ ต.โคกพระเจดีย์ อ.นครชัยศรี เชื่อมต่อ ม.๑๐ ต.คลองจินดา อ.สามพราน	เพื่อให้ประชาชน มีเส้นทางการ คมนาคมที่สะดวก	กว้าง ๖ เมตร ยาว ๔,๒๓๕ เมตร หนา ๐.๑๕ เมตร	-	๑๗,๗๘๗,๐๐๐	๑๗,๗๘๗,๐๐๐	๑๗,๗๘๗,๐๐๐	๑๗,๗๘๗,๐๐๐	ร้อยละ ๘๐ ของประชาชน มีความ พึงพอใจใน การคมนาคม	ประชาชนมี ความสะดวกใน การคมนาคม ขนส่ง	อบต.โคกพระเจดีย์	อบจ.นครปฐม

๖. ยุทธศาสตร์การพัฒนา ด้านการบริการสาธารณะ

๖.๒ แผนงาน อุทสาหกรรมและการโยธา

ที่	โครงการ	วัตถุประสงค์	เป้าหมาย (ผลผลิตของโครงการ)	งบประมาณและที่ผ่านมา					ตัวชี้วัด (KPI)	ผลที่คาดว่าจะได้รับ	หน่วยงานที่ ขอประสาน	หน่วยงาน ที่รับผิดชอบ
				๒๕๖๑ (บาท)	๒๕๖๒ (บาท)	๒๕๖๓ (บาท)	๒๕๖๔ (บาท)	๒๕๖๕ (บาท)				
๑๒	โครงการปรับปรุงถนนกลางยางแอสฟัลต์ติกคอนกรีต พุทธรณชลสาย๘ (ช่วง ต.จี้วราย) ม.๑,๒ ต.จี้วราย เชื่อมต่อ ต.ไทยवास อ.นครชัยศรี	เพื่ออำนวยความสะดวกในการสัญจรไปมาของประชาชน	กว้าง ๖ เมตร ยาว ๑,๐๐๐ เมตร หนา ๐.๐๕ เมตร	๓,๙๐๐,๐๐๐	๓,๙๐๐,๐๐๐	๓,๙๐๐,๐๐๐	-	๓,๙๐๐,๐๐๐	ร้อยละของประชาชนที่ได้รับความสะดวกในการสัญจรไปมา	ประชาชนได้รับความสะดวกและมีความปลอดภัย	อบต.จี้วราย	อบจ.นครปฐม
๑๓	โครงการปรับปรุงถนนกลางยางแอสฟัลต์ติกคอนกรีต ตลาดกลางการเกษตร ต.จี้วราย เชื่อมต่อ ม.๒ ต.ไทยवास อ.นครชัยศรี	เพื่อบรรเทาปัญหาความเดือดร้อนให้กับประชาชน	กว้าง ๖ เมตร ยาว ๓๗๐ เมตร หรือพื้นที่ไม่น้อยกว่า ๒,๒๐๐ ตารางเมตร	๑,๗๐๐,๐๐๐	๑,๗๐๐,๐๐๐	๑,๗๐๐,๐๐๐	๑,๗๐๐,๐๐๐	๑,๗๐๐,๐๐๐	พื้นที่ดำเนินการ	สามารถแก้ไขปัญหาความเดือดร้อนให้กับประชาชน	อบต.จี้วราย	อบจ.นครปฐม
๑๔	โครงการปรับปรุงถนนลาดยางแอสฟัลต์ติกคอนกรีต สายบางกระจัน ม.๒ ต.ดอนแฝก เชื่อมต่อ ต.ลานตากฟ้า และ ต.ห้วยพลู อ.นครชัยศรี	เพื่อประชาชนได้ใช้ถนนอย่างปลอดภัย ลดการเกิดอุบัติเหตุ	กว้าง ๖ เมตร ยาว ๓,๒๐๐ เมตร หนา ๐.๐๕ เมตร	๑๐,๕๒๙,๐๐๐	-	-	-	-	สาย	ช่วยลดการเกิดอุบัติเหตุในการสัญจรไปมา ถนนมีสภาพการใช้งานได้อย่างสะดวกและปลอดภัย	อบต.ดอนแฝก	อบจ.นครปฐม

๖. ยุทธศาสตร์การพัฒนา ด้านการบริการสาธารณะ

๖.๒ แผนงาน อุตสาหกรรมและการโยธา

ที่	โครงการ	วัตถุประสงค์	เป้าหมาย (ผลผลิตของโครงการ)	งบประมาณและที่ผ่านมา					ตัวชี้วัด (KPI)	ผลที่คาดว่าจะได้รับ	หน่วยงานที่ ขอประสาน	หน่วยงาน ที่รับผิดชอบ
				๒๕๖๑ (บาท)	๒๕๖๒ (บาท)	๒๕๖๓ (บาท)	๒๕๖๔ (บาท)	๒๕๖๕ (บาท)				
๑๕	โครงการปรับปรุงถนนลาดยางแอสฟัลต์ติกคอนกรีต สายบางไกรซ้อน ม.๑ ต.ดอนแฝก เชื่อมต่อ ต.ลานตากฟ้า อ.นครชัยศรี	เพื่อประชาชน ได้ใช้ถนนอย่าง ปลอดภัย ลดการ เกิดอุบัติเหตุ	กว้าง ๖ เมตร ยาว ๓,๙๕๔ เมตร หนา ๐.๐๕ เมตร	-	๑๓,๕๒๐,๐๐๐	๑๓,๕๒๐,๐๐๐	๑๓,๕๒๐,๐๐๐	๑๓,๕๒๐,๐๐๐	สาย	ช่วยลดการเกิดอุบัติเหตุในการสัญจรไปมา ถนนมีสภาพการใช้งานได้อย่างสะดวกและปลอดภัย	อบต.ดอนแฝก	อบจ.นครปฐม
๑๖	โครงการก่อสร้างถนน คสล. สายดอนแฝก - ห้วยพลู ม.๒ ต.ดอนแฝก เชื่อมต่อ ต.ห้วยพลู อ.นครชัยศรี	เพื่อประชาชน ได้ใช้ถนนอย่าง ปลอดภัย ลดการ เกิดอุบัติเหตุ	กว้าง ๖ เมตร ยาว ๕๗๑ เมตร หนา ๐.๒๐ เมตร	-	๓,๖๙๘,๐๐๐	๓,๖๙๘,๐๐๐	๓,๖๙๘,๐๐๐	๓,๖๙๘,๐๐๐	สาย	ช่วยลดการเกิดอุบัติเหตุในการสัญจรไปมา ถนนมีสภาพการใช้งานได้อย่างสะดวกและปลอดภัย	อบต.ดอนแฝก	อบจ.นครปฐม
๑๗	โครงการก่อสร้างถนน คสล. สายคลองมอญ ม.๓ ต.ดอนแฝก เชื่อมต่อ ต.วัดละมุด อ.นครชัยศรี	เพื่อประชาชน ได้ใช้ถนนอย่าง ปลอดภัย ลดการ เกิดอุบัติเหตุ	กว้าง ๖ เมตร ยาว ๔๗๐ เมตร หนา ๐.๑๕ เมตร	-	๒,๓๐๗,๐๐๐	๒,๓๐๗,๐๐๐	๒,๓๐๗,๐๐๐	๒,๓๐๗,๐๐๐	สาย	ช่วยลดการเกิดอุบัติเหตุในการสัญจรไปมา ถนนมีสภาพการใช้งานได้อย่างสะดวกและปลอดภัย	อบต.ดอนแฝก	อบจ.นครปฐม

๖. ยุทธศาสตร์การพัฒนา ด้านการบริการสาธารณะ

๖.๒ แผนงาน อุทสาหกรรมและการโยธา

ที่	โครงการ	วัตถุประสงค์	เป้าหมาย (ผลผลิตของโครงการ)	งบประมาณและที่ผ่านมา					ตัวชี้วัด (KPI)	ผลที่คาดว่าจะได้รับ	หน่วยงานที่ ขอประสาน	หน่วยงาน ที่รับผิดชอบ
				๒๕๖๑ (บาท)	๒๕๖๒ (บาท)	๒๕๖๓ (บาท)	๒๕๖๔ (บาท)	๒๕๖๕ (บาท)				
๑๘	โครงการปรับปรุงถนนลาดยางแอสฟัลต์ติกคอนกรีต เส้นหลังเมรุ ต.ท่ากระชับ เชื่อมต่อ ม.๓ ต.บางระกำ อ.นครชัยศรี	เพื่อให้ประชาชนเดินทางสัญจรไปมาสะดวก	กว้าง ๖ เมตร ยาว ๒,๐๐๐ เมตร	๖,๘๑๒,๐๐๐	๖,๘๑๒,๐๐๐	๖,๘๑๒,๐๐๐	๖,๘๑๒,๐๐๐	๖,๘๑๒,๐๐๐	มาตรฐานตามที่แบบกำหนด	ประชาชนได้รับความสะดวกสบายในการเดินทางสัญจรไปมา	อบต.ท่ากระชับ	อบจ.นครปฐม
๑๙	โครงการปรับปรุงถนนลาดยางแอสฟัลต์ติกคอนกรีต แบบโอเวอร์เลย์ ม.๑,๔ ต.ท่าตำหนัก เชื่อมต่อ ม.๑,๒ ต.บางกระเบา และ ต.นครชัยศรี อ.นครชัยศรี	๑.เพื่อใช้สัญจรไปมาและขนส่งผลผลิตเป็นไปด้วยความสะดวก ๒.เพื่อปรับปรุงถนนให้ได้มาตรฐานลดอุบัติเหตุบนท้องถนน	กว้าง ๖ เมตร ยาว ๒,๐๐๐ เมตร	-	๖,๐๐๐,๐๐๐	๖,๐๐๐,๐๐๐	๖,๐๐๐,๐๐๐	๖,๐๐๐,๐๐๐	ร้อยละของครัวเรือนที่มีการคมนาคมที่สะดวกและปลอดภัย	การสัญจรไปมาและการขนส่งทางการเกษตรสะดวก รวดเร็ว และปลอดภัย	อบต.ท่าตำหนัก	อบจ.นครปฐม
๒๐	โครงการปรับปรุงถนน คสล. ม.๔ ต.ท่าตำหนัก เชื่อมต่อ ต.บางแก้ว อ.นครชัยศรี	๑.เพื่อใช้สัญจรไปมาและขนส่งผลผลิตเป็นไปด้วยความสะดวก รวดเร็ว	กว้าง ๖ เมตร ยาว ๓๘๓ เมตร	-	๑,๘๙๐,๐๐๐	๑,๘๙๐,๐๐๐	๑,๘๙๐,๐๐๐	๑,๘๙๐,๐๐๐	ร้อยละของครัวเรือนที่มี การคมนาคมที่สะดวกและปลอดภัย	การสัญจรไปมาและการขนส่งทางการเกษตรสะดวก รวดเร็ว และปลอดภัย	อบต.ท่าตำหนัก	อบจ.นครปฐม

๖. ยุทธศาสตร์การพัฒนา ด้านการบริการสาธารณะ

๖.๒ แผนงาน อุตสาหกรรมและการโยธา

ที่	โครงการ	วัตถุประสงค์	เป้าหมาย (ผลผลิตของโครงการ)	งบประมาณและที่ผ่านมา					ตัวชี้วัด (KPI)	ผลที่คาดว่าจะ จะได้รับ	หน่วยงานที่ ขอประสาน	หน่วยงาน ที่รับผิดชอบ
				๒๕๖๑ (บาท)	๒๕๖๒ (บาท)	๒๕๖๓ (บาท)	๒๕๖๔ (บาท)	๒๕๖๕ (บาท)				
๒๑	โครงการก่อสร้างถนนลาดยางแอสฟัลต์ติกคอนกรีต ม.๒ ต.ท่าพระยา เชื่อมต่อ ม.๒ ต.ท่ากระชับ อ.นครชัยศรี	เพื่อให้ประชาชนผู้ใช้เส้นทางสัญจรไปมา ได้รับความสะดวกและปลอดภัยในการเดินทาง	กว้าง ๖ เมตร ยาว ๖๙๐ เมตร หรือพื้นที่ผิวจราจรไม่น้อยกว่า ๔,๑๔๐ ตารางเมตร	-	-	๑,๕๐๐,๐๐๐	-	-	ระยะทางที่ดำเนินการ	ผู้ใช้เส้นทางสัญจรไปมา ได้รับความสะดวกและปลอดภัยในการเดินทาง	อบต.ท่าพระยา	อบจ.นครปฐม
๒๒	โครงการปรับปรุงถนนลาดยางแอสฟัลต์ติกคอนกรีต ถนนสายบ้านผู้การฯ / สายตะโกสูง ม.๓ ต.ท่าพระยา เชื่อมต่อ ต.บางระกำ อ.นครชัยศรี	เพื่อให้ประชาชนผู้ใช้เส้นทางสัญจรไปมา ได้รับความสะดวกและปลอดภัยในการเดินทาง	กว้าง ๖ เมตร ยาว ๖๙๐ เมตร หรือพื้นที่ผิวจราจรไม่น้อยกว่า ๔,๑๔๐ ตารางเมตร	-	๒,๕๐๐,๐๐๐	-	-	-	ระยะทางหรือพื้นที่ดำเนินการ	ผู้ใช้เส้นทางสัญจรไปมา ได้รับความสะดวกและปลอดภัยในการเดินทาง	อบต.ท่าพระยา	อบจ.นครปฐม
๒๓	โครงการก่อสร้างถนนลาดยางแอสฟัลต์ติกคอนกรีต ม.๕ ต.ท่าพระยา เชื่อมต่อ ต.พะเนียด และ ต.ท่ากระชับ อ.นครชัยศรี	เพื่อให้ประชาชนมีถนนสำหรับคมนาคมได้อย่างสะดวก ปลอดภัย และรวดเร็ว	กว้าง ๖ เมตร ยาว ๒,๒๓๐ เมตร ทน ๐.๐๕ เมตร	-	๖,๘๒๐,๐๐๐	๖,๘๒๐,๐๐๐	๖,๘๒๐,๐๐๐	๖,๘๒๐,๐๐๐	ระยะทางที่ดำเนินการ	ผู้ใช้เส้นทางสัญจรไปมา ได้รับความสะดวกและปลอดภัยในการเดินทาง	อบต.ท่าพระยา	อบจ.นครปฐม

๖. ยุทธศาสตร์การพัฒนา ด้านการบริการสาธารณะ

๖.๒ แผนงาน อุตสาหกรรมและการโยธา

ที่	โครงการ	วัตถุประสงค์	เป้าหมาย (ผลผลิตของโครงการ)	งบประมาณและที่ผ่านมา					ตัวชี้วัด (KPI)	ผลที่คาดว่าจะได้รับ	หน่วยงานที่ ขอประสาน	หน่วยงาน ที่รับผิดชอบ
				๒๕๖๑ (บาท)	๒๕๖๒ (บาท)	๒๕๖๓ (บาท)	๒๕๖๔ (บาท)	๒๕๖๕ (บาท)				
๒๔	โครงการปรับปรุงถนนลาดยาง แอสฟัลต์ติกคอนกรีต สายบ้านเก่า ต.ท่าพระยา เชื่อมต่อ ต.ท่ากระชับ และ ต.พะเนียด อ.นครชัยศรี	เพื่อให้ประชาชน ผู้ใช้เส้นทางสัญจร ไปมา ได้รับความ สะดวกและ ปลอดภัยในการ เดินทาง	กว้าง ๖ เมตร ยาว ๒,๕๕๐ เมตร	๖,๑๒๐,๐๐๐	-	-	-	-	ระยะทาง ที่ดำเนินการ	ผู้ใช้เส้นทาง สัญจรไปมา ได้รับความ สะดวกและ ปลอดภัยในการ เดินทาง	อบต.ท่าพระยา	อบจ.นครปฐม
๒๕	โครงการปรับปรุงถนนลาดยาง แอสฟัลต์ติกคอนกรีต ตั้งแต่ ปากทางพุทธมณฑลสาย ๘ (ศาลงู) ถึงศาลาประชาคมหมู่บ้าน ม.๒ บ้านท้ายคู้ง ต.ไทยवास เชื่อมต่อ ม.๓ ต.นครชัยศรี อ.นครชัยศรี	เพื่อพัฒนาระบบ คมนาคมขนส่ง ให้มีความสะดวก และปลอดภัยใน การเดินทางสัญจร	กว้าง ๖ เมตร ยาว ๑,๑๗๕ เมตร หนา ๐.๐๕ เมตร	๕,๖๔๐,๐๐๐	-	-	-	-	ร้อยละของ ถนนที่ได้ ดำเนินการ ปรับปรุง	ประชาชนมีความ สะดวกและ ปลอดภัยในการ เดินทางสัญจร	อบต.ไทยवास	อบจ.นครปฐม
๒๖	โครงการปรับปรุงถนน คสล. สายเลียบบคลองหลวง - คลองขวาง (ตั้งแต่สะพานยายจวบ ถึงโค้งบ้านนายสุตสาคร พลายงาม ม.๓ ต.ไทยवास เชื่อมต่อ ม.๓ ต.จิวราย อ.นครชัยศรี	เพื่อพัฒนาระบบ คมนาคมขนส่ง ให้มีความสะดวก และปลอดภัยใน การเดินทางสัญจร	กว้าง ๖ เมตร ยาว ๑,๘๕๕ เมตร หนา ๐.๑๕ เมตร	-	๘,๔๐๐,๐๐๐	๘,๔๐๐,๐๐๐	๘,๔๐๐,๐๐๐	๘,๔๐๐,๐๐๐	ร้อยละของ ถนนที่ได้ ดำเนินการ ก่อสร้าง	ประชาชนมีความ สะดวกและ ปลอดภัยในการ เดินทางสัญจร	อบต.ไทยवास	อบจ.นครปฐม

๖. ยุทธศาสตร์การพัฒนา ด้านการบริการสาธารณะ

๖.๒ แผนงาน อุตสาหกรรมและการโยธา

ที่	โครงการ	วัตถุประสงค์	เป้าหมาย (ผลผลิตของโครงการ)	งบประมาณและที่ผ่านมา					ตัวชี้วัด (KPI)	ผลที่คาดว่าจะได้รับ	หน่วยงานที่ ขอประสาน	หน่วยงาน ที่รับผิดชอบ
				๒๕๖๑ (บาท)	๒๕๖๒ (บาท)	๒๕๖๓ (บาท)	๒๕๖๔ (บาท)	๒๕๖๕ (บาท)				
๒๗	โครงการก่อสร้างถนนลาดยางแอสฟัลท์ติกคอนกรีต ถนนไทยवास ๑ ม.๔ บ้านท่ามอญ ต.ไทยवास ต่อจากจุดเดิม ถึงแยกสาย ๗ เชื่อมต่อ ม.๒ ต.หอมเกร็ด อ.สามพราน	เพื่อพัฒนาระบบคมนาคมขนส่ง ให้มีความสะดวกและปลอดภัยในการเดินทางสัญจร	กว้าง ๖ เมตร ยาว ๑๘๐ เมตร หนา ๐.๐๕ เมตร	๑,๒๐๐,๐๐๐	-	-	-	-	ร้อยละของถนนที่ได้ดำเนินการก่อสร้าง	ประชาชนมีความสะดวกและปลอดภัยในการเดินทางสัญจร	อบต.ไทยवास	อบจ.นครปฐม
๒๘	โครงการปรับปรุงถนนลาดยางแอสฟัลท์ติกคอนกรีต สายเลียบบคลองดอนทอง ม.๔ ต.บางพระ เชื่อมต่อ ต.วัดละมุด อ.นครชัยศรี และ ต.บ้านหลวง อ.ดอนตูม	เพื่อใช้สัญจรไปมา ไปมาและการ	กว้าง ๖ เมตร ยาว ๑,๓๐๐ เมตร หนา ๐.๐๕ เมตร	๓,๑๒๐,๐๐๐	๓,๑๒๐,๐๐๐	๓,๑๒๐,๐๐๐	๓,๑๒๐,๐๐๐	๓,๑๒๐,๐๐๐	๑. ร้อยละของประชาชนที่พึงพอใจ ๒. มีถนนที่ใช้สัญจรไปมาได้อย่างดีเพิ่มขึ้น ๑ สาย	ทำให้ประชาชนใช้สัญจรไปมาได้อย่างดี	อบต.บางพระ	อบจ.นครปฐม
๒๙	โครงการปรับปรุงถนนลาดยางแอสฟัลท์ติกคอนกรีต สายบางระกำน้อย พร้อมฝังท่อระบายน้ำ ม.๓ ต.บางระกำ เชื่อมต่อ ต.โคกพระเจดีย์ อ.นครชัยศรี	เพื่อการสัญจรไปมาและการขนส่งผลผลิตการเกษตรเป็นไปด้วยความสะดวก	กว้าง ๖ เมตร ยาว ๖๐๐ เมตร ขนาดพื้นที่ไม่น้อยกว่า ๓,๖๙๐ ตารางเมตร	๒,๕๐๐,๐๐๐	๒,๕๐๐,๐๐๐	๒,๕๐๐,๐๐๐	๒,๕๐๐,๐๐๐	๒,๕๐๐,๐๐๐	จำนวนโครงการ	ประชาชนได้รับความสะดวกปลอดภัยในการสัญจรไปมา	อบต.บางระกำ	อบจ.นครปฐม

๖. ยุทธศาสตร์การพัฒนา ด้านการบริการสาธารณะ

๖.๒ แผนงาน อุตสาหกรรมและการโยธา

ที่	โครงการ	วัตถุประสงค์	เป้าหมาย (ผลผลิตของโครงการ)	งบประมาณและที่ผ่านมา					ตัวชี้วัด (KPI)	ผลที่คาดว่าจะได้รับ	หน่วยงานที่ ขอประสาน	หน่วยงาน ที่รับผิดชอบ
				๒๕๖๑ (บาท)	๒๕๖๒ (บาท)	๒๕๖๓ (บาท)	๒๕๖๔ (บาท)	๒๕๖๕ (บาท)				
๓๐	โครงการก่อสร้างถนน คสล. สายเสียบึง ตั้งแต่โรงงานจุลินทรีย์ ถึงสะพานท่าข้าม ม.๔ ต.บางระกำ เชื่อมต่อ ต.โคกพระเจดีย์ อ.นครชัยศรี	เพื่อพัฒนาระบบคมนาคมขนส่ง ให้มีความสะดวกและปลอดภัยในการเดินทางสัญจร	กว้าง ๖ เมตร ยาว ๘๓๐ เมตร	-	-	๒,๐๐๐,๐๐๐	-		ร้อยละของถนนที่ได้ดำเนินการก่อสร้าง	ประชาชนมีความสะดวกและปลอดภัยในการเดินทางสัญจร	อบต.บางระกำ	อบจ.นครปฐม
๓๑	โครงการปรับปรุงถนนลาดยางแอสฟัลติกคอนกรีต สายท่าแฉลบ ม.๑,๔ ต.บางแก้ว เชื่อมต่อ ต.ท่าตำหนัก และ ต.ท่าพระยา อ.นครชัยศรี	เพื่อการสัญจรไปมาและการขนส่งผลผลิตการเกษตรเป็นไปด้วยความสะดวก	กว้าง ๖ เมตร ยาว ๑,๖๑๐ เมตร	๔,๖๐๐,๐๐๐	๔,๖๐๐,๐๐๐	๔,๖๐๐,๐๐๐	๔,๖๐๐,๐๐๐	๔,๖๐๐,๐๐๐	ความพึงพอใจ ร้อยละ ๖๐ ของผู้รับบริการ	เพื่อความสะดวกในการสัญจรไปมาของประชาชน	อบต.บางแก้ว	อบจ.นครปฐม
๓๒	โครงการปรับปรุงถนนลาดยางแอสฟัลติกคอนกรีต ถนนสายวัดไทร - ท่าตำหนัก ม.๒,๓ ต.บางแก้ว เชื่อมต่อ ต.ท่าตำหนัก และ ต.ท่ากระชับ อ.นครชัยศรี	เพื่อความสะดวกในการสัญจรไปมาของประชาชน	กว้าง ๖ เมตร ยาว ๔๒๕ เมตร	๑,๔๐๐,๐๐๐	๑,๔๐๐,๐๐๐	๑,๔๐๐,๐๐๐	๑,๔๐๐,๐๐๐	๑,๔๐๐,๐๐๐	ความพึงพอใจ ร้อยละ ๖๐ ของผู้รับบริการ	เพื่อความสะดวกในการสัญจรไปมาของประชาชน	อบต.บางแก้ว	อบจ.นครปฐม
๓๓	โครงการปรับปรุงถนนลาดยางแอสฟัลติกคอนกรีต ถนนสายบ้านไร่ - แคนแถว ม.๒,๓ ต.บางแก้ว เชื่อมต่อ ต.ท่าตำหนัก และ ต.ท่ากระชับ อ.นครชัยศรี	เพื่อความสะดวกในการสัญจรไปมาของประชาชน	กว้าง ๖ เมตร ยาว ๓๘๐ เมตร	๑,๓๐๐,๐๐๐	๑,๓๐๐,๐๐๐	๑,๓๐๐,๐๐๐	๑,๓๐๐,๐๐๐	๑,๓๐๐,๐๐๐	ความพึงพอใจ ร้อยละ ๖๐ ของผู้รับบริการ	เพื่อความสะดวกในการสัญจรไปมาของประชาชน	อบต.บางแก้ว	อบจ.นครปฐม

๖. ยุทธศาสตร์การพัฒนา ด้านการบริการสาธารณะ

๖.๒ แผนงาน อุตสาหกรรมและการโยธา

ที่	โครงการ	วัตถุประสงค์	เป้าหมาย (ผลผลิตของโครงการ)	งบประมาณและที่ผ่านมา					ตัวชี้วัด (KPI)	ผลที่คาดว่าจะได้รับ	หน่วยงานที่ ขอประสาน	หน่วยงาน ที่รับผิดชอบ
				๒๕๖๑ (บาท)	๒๕๖๒ (บาท)	๒๕๖๓ (บาท)	๒๕๖๔ (บาท)	๒๕๖๕ (บาท)				
๓๔	โครงการปรับปรุงถนนลาดยาง แอสฟัลต์ติกคอนกรีต ถนนสายบ้านไร่ ม.๒,๓ ต.บางแก้ว เชื่อมต่อ ต.ท่าตำหนัก อ.นครชัยศรี และ ต.คลองใหม่ อ.สามพราน	เพื่อการสัญจร ไปมาและการ ขนส่งผลผลิตการ เกษตรเป็นไปด้วย ความสะดวก	กว้าง ๖ เมตร ยาว ๒,๙๖๖ เมตร	-	๑๓,๘๖๐,๐๐๐	๑๓,๘๖๐,๐๐๐	๑๓,๘๖๐,๐๐๐	๑๓,๘๖๐,๐๐๐	ความพึงพอใจ ร้อยละ ๖๐ ของผู้รับ บริการ	เพื่อความสะดวก ในการสัญจร ไปมาของ ประชาชน	อบต.บางแก้ว	อบจ.นครปฐม
๓๕	โครงการปรับปรุงถนนลาดยาง แอสฟัลต์ติกคอนกรีต ม.๒ ต.บางแก้ว เชื่อมต่อ ต.ท่าตำหนัก อ.นครชัยศรี	เพื่อการสัญจร ไปมา การขนส่ง ผลผลิตทางการ เกษตร เป็นไปด้วย ความสะดวก และ รวดเร็ว	ขนาดพื้นที่ไม่น้อยกว่า ๗,๔๐๐ ตารางเมตร	๔,๐๖๕,๐๐๐	๔,๐๖๕,๐๐๐	๔,๐๖๕,๐๐๐	๔,๐๖๕,๐๐๐	๔,๐๖๕,๐๐๐	ขนาดพื้นที่ ประชาชนมี เส้นทาง คมนาคมที่ สะดวก รวดเร็ว และปลอดภัย		อบต.บางแก้ว	อบจ.นครปฐม
๓๖	โครงการปรับปรุงถนนลาดยาง แอสฟัลต์ติกคอนกรีต สายคลองทางหลวง ม.๓ ต.บางแก้ว เชื่อมต่อ ต.ท่ากระชับ และ ต.ขุนแก้ว อ.นครชัยศรี และ ต.คลองใหม่ อ.สามพราน	เพื่อการสัญจร ไปมาและการ ขนส่งผลผลิตการ เกษตรเป็นไปด้วย ความสะดวก	กว้าง ๖ เมตร ยาว ๘๘๐ เมตร	-	๔,๕๐๐,๐๐๐	๔,๕๐๐,๐๐๐	๔,๕๐๐,๐๐๐	๔,๕๐๐,๐๐๐	ความพึงพอใจ ร้อยละ ๖๐ ของผู้รับ บริการ	เพื่อความสะดวก ในการสัญจร ไปมาของ ประชาชน	อบต.บางแก้ว	อบจ.นครปฐม

๖. ยุทธศาสตร์การพัฒนา ด้านการบริการสาธารณะ

๖.๒ แผนงาน อุทสากรรมและการโยธา

ที่	โครงการ	วัตถุประสงค์	เป้าหมาย (ผลผลิตของโครงการ)	งบประมาณและที่ผ่านมา					ตัวชี้วัด (KPI)	ผลที่คาดว่าจะได้รับ	หน่วยงานที่ ขอประสาน	หน่วยงาน ที่รับผิดชอบ
				๒๕๖๑ (บาท)	๒๕๖๒ (บาท)	๒๕๖๓ (บาท)	๒๕๖๔ (บาท)	๒๕๖๕ (บาท)				
๓๗	โครงการปรับปรุงถนนลาดยางแอสฟัลต์ติกคอนกรีต ม.๔ ต.พะเนียด อ.นครชัยศรี เชื่อมต่อ ต.ธรรมศาลา อ.เมืองฯ	เพื่อให้ประชาชนเดินทางสัญจรไปมาสะดวก	กว้าง ๖ เมตร ยาว ๑,๐๘๕ เมตร หนา ๐.๐๕ เมตร	๓,๕๙๐,๐๐๐	๓,๕๙๐,๐๐๐	๓,๕๙๐,๐๐๐	๓,๕๙๐,๐๐๐	๓,๕๙๐,๐๐๐	๑ แห่ง	ประชาชนได้รับประโยชน์ และเดินทางสะดวก รวดเร็ว	อบต.พะเนียด	อบจ.นครปฐม
๓๘	โครงการปรับปรุงถนนลาดยางแอสฟัลต์ติกคอนกรีต สายป่าฝั ม.๔ ต.พะเนียด อ.นครชัยศรี เชื่อมต่อ ต.ธรรมศาลา อ.เมืองฯ	เพื่อให้ประชาชนเดินทางสัญจรไปมาสะดวก	กว้าง ๖ เมตร ยาว ๗๗๐ เมตร หนา ๐.๐๕ เมตร	๒,๕๔๐,๐๐๐	๒,๕๔๐,๐๐๐	๒,๕๔๐,๐๐๐	๒,๕๔๐,๐๐๐	๒,๕๔๐,๐๐๐	๑ แห่ง	ประชาชนได้รับประโยชน์ และเดินทางสะดวก รวดเร็ว	อบต.พะเนียด	อบจ.นครปฐม
๓๙	โครงการก่อสร้างถนนลาดยางแอสฟัลต์ติกคอนกรีต สายเสียบ บึงกุ่ม ม.๔ ต.พะเนียด เชื่อมต่อ ม.๑ ต.บางระกำ อ.นครชัยศรี	เพื่อให้ประชาชนเดินทางสัญจรไปมาสะดวก	กว้าง ๖ เมตร ยาว ๑,๕๓๕ เมตร หนา ๐.๐๕ เมตร	๖,๓๐๐,๐๐๐	๖,๓๐๐,๐๐๐	๖,๓๐๐,๐๐๐	๖,๓๐๐,๐๐๐	๖,๓๐๐,๐๐๐	๑ เส้น	ประชาชนได้รับประโยชน์ และเดินทางสะดวก รวดเร็ว	อบต.พะเนียด	อบจ.นครปฐม
๔๐	โครงการก่อสร้างถนน คสล. สายวัดพุทธธรรมรังษี ม.๑ ต.ลานตากฟ้า เชื่อมต่อ ต.ห้วยพลู ต.บางแก้วฟ้า อ.นครชัยศรี และ ต.คลองโยง อ.พุทธมณฑล	เพื่อให้ประชาชนมีถนนสำหรับคมนาคมได้อย่างสะดวก ปลอดภัย และรวดเร็ว	กว้าง ๖ เมตร ยาว ๒,๒๑๐ เมตร หนา ๐.๑๕ เมตร	-	๙,๖๘๘,๐๐๐	๙,๖๘๘,๐๐๐	๙,๖๘๘,๐๐๐	๙,๖๘๘,๐๐๐	ร้อยละของจำนวนประชาชนที่มีความปลอดภัยเพิ่มขึ้น	ประชาชนมีความปลอดภัยในการคมนาคม	อบต.ลานตากฟ้า	อบจ.นครปฐม

๖. ยุทธศาสตร์การพัฒนา ด้านการบริการสาธารณะ

๖.๒ แผนงาน อุตสาหกรรมและการโยธา

ที่	โครงการ	วัตถุประสงค์	เป้าหมาย (ผลผลิตของโครงการ)	งบประมาณและที่ผ่านมา					ตัวชี้วัด (KPI)	ผลที่คาดว่าจะได้รับ	หน่วยงานที่ ขอประสาน	หน่วยงาน ที่รับผิดชอบ
				๒๕๖๑ (บาท)	๒๕๖๒ (บาท)	๒๕๖๓ (บาท)	๒๕๖๔ (บาท)	๒๕๖๕ (บาท)				
๔๑	โครงการปรับปรุงถนนลาดยางแอสฟัลท์ติกคอนกรีต สายบ้านลำทหาร ม.๒ ต.ลานตากฟ้า อ.นครชัยศรี เชื่อมต่อ ต.มหาสวัสดิ์ และ ต.คลองโยง อ.พุทธมณฑล	เพื่อให้ประชาชนมีถนนสำหรับคมนาคมได้อย่างสะดวกปลอดภัยและรวดเร็ว	กว้าง ๖ เมตร ยาว ๒,๙๔๐ เมตร หนา ๐.๐๕ เมตร พื้นที่ ๑๔,๙๔๐ ตารางเมตร	๘,๒๑๗,๐๐๐	๘,๒๑๗,๐๐๐	๘,๒๑๗,๐๐๐	๘,๒๑๗,๐๐๐	๘,๒๑๗,๐๐๐	ร้อยละของจำนวนประชาชนที่มีความปลอดภัยในการคมนาคม	ประชาชนมีความปลอดภัยในการคมนาคม	อบต.ลานตากฟ้า	อบจ.นครปฐม
๔๒	โครงการก่อสร้างถนนลาดยางแอสฟัลท์ติกคอนกรีต สายเลียบบคลองบางสะบ้า ม.๓ ต.ลานตากฟ้า เชื่อมต่อ ต.ดอนแฝก อ.นครชัยศรี และ ต.คลองโยง, ต.มหาสวัสดิ์ อ.พุทธมณฑล	เพื่อให้ประชาชนมีถนนสำหรับคมนาคมได้อย่างสะดวกปลอดภัยและรวดเร็ว	กว้าง ๖ เมตร ยาว ๘๐๐ เมตร หนา ๐.๐๕ เมตร พื้นที่ ๔,๘๐๐ ตารางเมตร	๒,๖๔๐,๐๐๐	๒,๖๔๐,๐๐๐	๒,๖๔๐,๐๐๐	๒,๖๔๐,๐๐๐	๒,๖๔๐,๐๐๐	ร้อยละของจำนวนประชาชนที่มีความปลอดภัยในการคมนาคมเพิ่มขึ้น	ประชาชนมีความปลอดภัยในการคมนาคมเพิ่มขึ้น	อบต.ลานตากฟ้า	อบจ.นครปฐม
๔๓	โครงการก่อสร้างเขื่อนป้องกันตลิ่งริมคลองโยง (ทำน้ำวัดลานตากฟ้า) ม.๔ ต.ลานตากฟ้า อ.นครชัยศรี (พร้อมหลังคา)	เพื่อให้ประชาชนมีถนนสำหรับคมนาคมได้อย่างสะดวกปลอดภัยและรวดเร็ว	กว้าง ๔ เมตร ยาว ๑๐๐ เมตร	๕,๐๐๐,๐๐๐	๕,๐๐๐,๐๐๐	๕,๐๐๐,๐๐๐	๕,๐๐๐,๐๐๐	๕,๐๐๐,๐๐๐	ร้อยละของจำนวนประชาชนที่มีความปลอดภัยในการคมนาคมเพิ่มขึ้น	ประชาชนมีความปลอดภัยในการคมนาคมเพิ่มขึ้น	อบต.ลานตากฟ้า	อบจ.นครปฐม

๖. ยุทธศาสตร์การพัฒนา ด้านการบริการสาธารณะ

๖.๒ แผนงาน อุตสาหกรรมและการโยธา

ที่	โครงการ	วัตถุประสงค์	เป้าหมาย (ผลผลิตของโครงการ)	งบประมาณและที่ผ่านมา					ตัวชี้วัด (KPI)	ผลที่คาดว่าจะได้รับ	หน่วยงานที่ ขอประสาน	หน่วยงาน ที่รับผิดชอบ
				๒๕๖๑ (บาท)	๒๕๖๒ (บาท)	๒๕๖๓ (บาท)	๒๕๖๔ (บาท)	๒๕๖๕ (บาท)				
๔๔	โครงการก่อสร้างถนนดินลูกรังสายเลียบบคลองโรงเจ ฝั่งใต้ ม.๕ ต.ลานตากฟ้า เชื่อมต่อ ต.จิวราย อ.นครชัยศรี และ ต.มหาสวัสดิ์ อ.พุทธมณฑล	เพื่อให้ประชาชนมีถนนสำหรับคมนาคมได้อย่างสะดวก ปลอดภัย และรวดเร็ว	กว้าง ๘ เมตร ยาว ๑,๐๐๐ เมตร หนา ๐.๑๕ เมตร	๑,๖๗๐,๐๐๐	๑,๖๗๐,๐๐๐	๑,๖๗๐,๐๐๐	๑,๖๗๐,๐๐๐	๑,๖๗๐,๐๐๐	ร้อยละของจำนวนประชาชนที่มีความปลอดภัยเพิ่มขึ้น	ประชาชนมีความปลอดภัยในการคมนาคม	อบต.ลานตากฟ้า	อบจ.นครปฐม
๔๕	โครงการก่อสร้างถนน คสล.เลียบบคลองส่งน้ำชลประทาน ม.๓ ต.วัดละมุด เชื่อมต่อ ต.ศรีมหาโพธิ์ และ ต.สัมปทวน อ.นครชัยศรี	เพื่อให้ประชาชนสัญจรไปมาได้สะดวก ปลอดภัย	กว้าง ๖ เมตร ยาว ๑,๒๐๘ เมตร หนา ๐.๑๕ เมตร	๕,๐๐๐,๐๐๐	๕,๐๐๐,๐๐๐	๕,๐๐๐,๐๐๐	๕,๐๐๐,๐๐๐	๕,๐๐๐,๐๐๐	ถนนได้มาตรฐาน ๑ สาย	ประชาชนสัญจรไปมาได้สะดวกและปลอดภัย	อบต.วัดละมุด	อบจ.นครปฐม
๔๖	โครงการก่อสร้างถนน คสล.ถนนซอยสวนมะลิ ๑ ม.๕ ต.วัดละมุด เชื่อมต่อ ต.บางพระ อ.นครชัยศรี	เพื่อให้ประชาชนสัญจรไปมาได้สะดวก ปลอดภัย	กว้าง ๖ เมตร ยาว ๑,๑๖๗ เมตร หนา ๐.๑๕ เมตร	๔,๖๙๕,๒๐๐	๔,๖๙๕,๒๐๐	๔,๖๙๕,๒๐๐	๔,๖๙๕,๒๐๐	๔,๖๙๕,๒๐๐	ถนนได้มาตรฐาน ๑ สาย	ประชาชนสัญจรไปมาได้สะดวกและปลอดภัย	อบต.วัดละมุด	อบจ.นครปฐม
๔๗	โครงการก่อสร้างถนนลาดยางแอสฟัลท์ติกคอนกรีต สายห้วยพลู-วัดสำโรง ม.๓,๔ ต.วัดสำโรง เชื่อมต่อ ต.ลานตากฟ้า และ ต.ดอนแฝก อ.นครชัยศรี	เพื่อให้การสัญจรไปมามีความสะดวก ปลอดภัย	กว้าง ๖ เมตร ยาว ๑,๕๐๐ เมตร หนา ๐.๐๕ เมตร	-	๒,๙๑๓,๐๐๐	๒,๙๑๓,๐๐๐	๒,๙๑๓,๐๐๐	๒,๙๑๓,๐๐๐	มีความปลอดภัยในการเดินทาง	ประชาชนมีความปลอดภัยในการเดินทาง ถนนมีมาตรฐาน	อบต.วัดสำโรง	อบจ.นครปฐม

๖. ยุทธศาสตร์การพัฒนา ด้านการบริการสาธารณะ

๖.๒ แผนงาน อุตสาหกรรมและการโยธา

ที่	โครงการ	วัตถุประสงค์	เป้าหมาย (ผลผลิตของโครงการ)	งบประมาณและที่ผ่านมา					ตัวชี้วัด (KPI)	ผลที่คาดว่าจะได้รับ	หน่วยงานที่ ขอประสาน	หน่วยงาน ที่รับผิดชอบ
				๒๕๖๑ (บาท)	๒๕๖๒ (บาท)	๒๕๖๓ (บาท)	๒๕๖๔ (บาท)	๒๕๖๕ (บาท)				
๔๘	โครงการก่อสร้างถนนลาดยางแอสฟัลต์ติกคอนกรีต สายวัดสำโรง - ห้วยพลู ม.๓,๔ ต.วัดสำโรง เชื่อมต่อ ม.๓ ต.ดอนแฝก อ.นครชัยศรี	เพื่อให้การสัญจรไปมามีความสะดวกปลอดภัย	กว้าง ๖ เมตร ยาว ๑,๒๐๐ เมตร หนา ๐.๐๕ เมตร	-	๓,๖๐๐,๐๐๐	๓,๖๐๐,๐๐๐	๓,๖๐๐,๐๐๐	๓,๖๐๐,๐๐๐	การเดินทางสะดวกและมีความปลอดภัยมากขึ้น	ประชาชนมีความปลอดภัยในการเดินทางถนนมีมาตรฐาน	อบต.วัดสำโรง	อบจ.นครปฐม
๔๙	โครงการปรับปรุงถนนลาดยางแอสฟัลต์ติกคอนกรีต ขอยเลียบคลองหลังสถานีรถไฟ ม.๔ ต.วัดแค เชื่อมต่อ ต.ศิระทอง และ ต.แหลมบัว อ.นครชัยศรี	เพื่อให้การคมนาคมสะดวก	กว้าง ๖ เมตร ยาว ๑,๙๒๐ เมตร	๑,๘๐๐,๐๐๐	๑,๘๐๐,๐๐๐	๑,๘๐๐,๐๐๐	๑,๘๐๐,๐๐๐	๑,๘๐๐,๐๐๐	มีถนนเพื่อการคมนาคมที่ดีขึ้น	การคมนาคมของประชาชนมีความสะดวก	อบต.วัดแค	อบจ.นครปฐม
๕๐	โครงการขยายถนนเลียบบคลองสัมปทวน พร้อมฝังท่อระบายน้ำ ม.๔ ต.วัดแค เชื่อมต่อ ต.ศิระทอง และ ต.แหลมบัว อ.นครชัยศรี	เพื่อให้การคมนาคมสะดวก	กว้าง ๖ เมตร ยาว ๑,๔๗๒ เมตร	-	๓,๕๓๒,๘๐๐	๓,๕๓๒,๘๐๐	๓,๕๓๒,๘๐๐	๓,๕๓๒,๘๐๐	มีถนนเพื่อการคมนาคมที่ดีขึ้น	การคมนาคมของประชาชนมีความสะดวก	อบต.วัดแค	อบจ.นครปฐม
๕๑	โครงการขยายถนนเลียบบคลองหลังสถานีรถไฟ ม.๔ ต.วัดแค เชื่อมต่อ ต.ศิระทอง และ ต.แหลมบัว อ.นครชัยศรี	เพื่อให้การคมนาคมสะดวก	กว้าง ๖ เมตร ยาว ๑,๙๒๐ เมตร	-	๖,๓๓๖,๐๐๐	๖,๓๓๖,๐๐๐	๖,๓๓๖,๐๐๐	๖,๓๓๖,๐๐๐	มีถนนเพื่อการคมนาคมที่ดีขึ้น	การคมนาคมของประชาชนมีความสะดวก	อบต.วัดแค	อบจ.นครปฐม

๖. ยุทธศาสตร์การพัฒนา ด้านการบริการสาธารณะ

๖.๒ แผนงาน อุตสาหกรรมและการโยธา

ที่	โครงการ	วัตถุประสงค์	เป้าหมาย (ผลผลิตของโครงการ)	งบประมาณและที่ผ่านมา					ตัวชี้วัด (KPI)	ผลที่คาดว่าจะได้รับ	หน่วยงานที่ ขอประสาน	หน่วยงาน ที่รับผิดชอบ
				๒๕๖๑ (บาท)	๒๕๖๒ (บาท)	๒๕๖๓ (บาท)	๒๕๖๔ (บาท)	๒๕๖๕ (บาท)				
๕๒	โครงการขยายถนนเลียบบคลอง ไผ่นกแขวก พร้อมฝังท่อระบายน้ำ ม.๔ ต.วัดแค เชื่อมต่อ ต.ศิระทอง และ ต.แหลมบัว อ.นครชัยศรี	เพื่อให้การ คมนาคมสะดวก	กว้าง ๖ เมตร ยาว ๔๕๘ เมตร	-	๑,๐๙๙,๒๐๐	๑,๐๙๙,๒๐๐	๑,๐๙๙,๒๐๐	๑,๐๙๙,๒๐๐	มีถนนเพื่อ การคมนาคม ที่ดีขึ้น	การคมนาคม ของประชาชน มีความสะดวก	อบต.วัดแค	อบจ.นครปฐม
๕๓	โครงการก่อสร้างถนนลาดยาง แอสฟัลต์ติกคอนกรีต หรือ คสล. เลียบบคลองสัมปทวน ม.๔ ต.วัดแค เชื่อมต่อ ต.ศิระทอง และ ต.แหลมบัว อ.นครชัยศรี	เพื่อให้การ คมนาคมสะดวก	กว้าง ๖ เมตร ยาว ๙๗๒ เมตร	-	๔,๙๕๗,๒๐๐	๔,๙๕๗,๒๐๐	๔,๙๕๗,๒๐๐	๔,๙๕๗,๒๐๐	มีถนนเพื่อ การคมนาคม ที่ดีขึ้น	การคมนาคม ของประชาชน มีความสะดวก	อบต.วัดแค	อบจ.นครปฐม
๕๔	โครงการปรับปรุงถนน คสล. โดยปูลาดยางแอสฟัลต์ติก คอนกรีตทับ หน้ถนนสาย ศรีมหาโพธิ์ - ลานแหลม ม.๔,๕ ต.ศรีมหาโพธิ์ เชื่อมต่อ ต.วัดละมุด อ.นครชัยศรี	เพื่อให้ประชาชนมี เส้นทางสัญจรไปมา และการขนส่ง ผลผลิตทางเกษตร เป็นไปอย่างสะดวก และปลอดภัย	กว้าง ๖ เมตร ยาว ๓,๔๗๖ เมตร	-	๖,๘๘๐,๐๐๐	๖,๘๘๐,๐๐๐	๖,๘๘๐,๐๐๐	๖,๘๘๐,๐๐๐	ขนาดพื้นที่ ประชาชนได้ใช้ เส้นทางสัญจร และขนถ่ายสินค้า การเกษตรสะดวก รวดเร็ว ปลอดภัย	ประชาชนได้ใช้ เส้นทางสัญจร และขนถ่ายสินค้า การเกษตรสะดวก รวดเร็ว ปลอดภัย	อบต.ศรีมหาโพธิ์	อบจ.นครปฐม
๕๕	โครงการก่อสร้างถนน คสล. สายเลียบบคลองท่าทราย จากสะพาน ทางหลวงชนบท ม.๑ ต.ศิระทอง เชื่อมต่อ ม.๑ ต.แหลมบัว อ.นครชัยศรี	เพื่อให้การสัญจร ไปมาสะดวกมาก ยิ่งขึ้น	กว้าง ๖ เมตร ยาว ๑,๑๐๕ เมตร	-	๔,๙๗๐,๐๐๐	๔,๙๗๐,๐๐๐	๔,๙๗๐,๐๐๐	๔,๙๗๐,๐๐๐	ร้อยละ ๙๐ ของประชาชน มีความ พึงพอใจ	ประชาชนได้รับ ความสะดวก ในการสัญจร	อบต.ศิระทอง	อบจ.นครปฐม

๖. ยุทธศาสตร์การพัฒนา ด้านการบริการสาธารณะ

๖.๒ แผนงาน อุตสาหกรรมและการโยธา

ที่	โครงการ	วัตถุประสงค์	เป้าหมาย (ผลผลิตของโครงการ)	งบประมาณและที่ผ่านมา					ตัวชี้วัด (KPI)	ผลที่คาดว่าจะได้รับ	หน่วยงานที่ ขอประสาน	หน่วยงาน ที่รับผิดชอบ
				๒๕๖๑ (บาท)	๒๕๖๒ (บาท)	๒๕๖๓ (บาท)	๒๕๖๔ (บาท)	๒๕๖๕ (บาท)				
๕๖	โครงการก่อสร้างถนน คสล. สายคันรางฝั่งซ้าย ม.๒ ต.ศิระชะทอง เชื่อมต่อ ม.๑ ต.แหลมบัว อ.นครชัยศรี	เพื่อให้การสัญจร ไปมาสะดวกมาก ยิ่งขึ้น	กว้าง ๖ เมตร ยาว ๑,๐๐๐ เมตร หนา ๐.๒๐ เมตร	-	๕,๐๐๐,๐๐๐	๕,๐๐๐,๐๐๐	๕,๐๐๐,๐๐๐	๕,๐๐๐,๐๐๐	ร้อยละ ๙๐ ของประชาชน มีความ พึงพอใจ	ประชาชนได้รับ ความสะดวก ในการสัญจร	อบต.ศิระชะทอง	อบจ.นครปฐม
๕๗	โครงการก่อสร้างถนนลาดยาง แอสฟัลต์ติกคอนกรีต เส้นทางเข้าวัด ศิระชะทอง ม.๑,๒ ต.ศิระชะทอง เชื่อมต่อ ม.๑ ต.บางแก้ว อ.นครชัยศรี	เพื่อให้การสัญจร ไปมาสะดวกมาก ยิ่งขึ้น	กว้าง ๖ เมตร ยาว ๑,๐๐๐ เมตร หนา ๐.๐๕ เมตร	-	๓,๖๐๐,๐๐๐	๓,๖๐๐,๐๐๐	๓,๖๐๐,๐๐๐	๓,๖๐๐,๐๐๐	ร้อยละ ๙๐ ของประชาชน มีความ พึงพอใจ	ประชาชนได้รับ ความสะดวก ในการสัญจร	อบต.ศิระชะทอง	อบจ.นครปฐม
๕๘	โครงการก่อสร้างถนน คสล. สายรอบวัดศิระชะทอง ม.๑,๒ ต.ศิระชะทอง เชื่อมต่อ ม.๔ ต.วัดแค อ.นครชัยศรี	เพื่อให้ประชาชน ได้มีเส้นทางสัญจร ไปมาได้อย่าง สะดวก และ ปลอดภัย	กว้าง ๖ เมตร ยาว ๑,๓๓๕ เมตร	๓,๓๖๔,๒๐๐	๓,๓๖๔,๒๐๐	๓,๓๖๔,๒๐๐	๓,๓๖๔,๒๐๐	๓,๓๖๔,๒๐๐	ร้อยละ ๙๐ ของประชาชน มีความ พึงพอใจ	ประชาชนได้รับ ความสะดวก ในการสัญจร	อบต.ศิระชะทอง	อบจ.นครปฐม
๕๙	โครงการก่อสร้างถนน คสล. พร้อมกำแพงกันดิน คสล. สายเลียบบคลองชลประทาน ม.๔ ต.ศิระชะทอง อ.นครชัยศรี เชื่อมต่อ ม.๗ ต.สามควายเผือก อ.เมืองฯ	เพื่อให้การสัญจร ไปมาสะดวกมาก ยิ่งขึ้น	กว้าง ๖ เมตร ยาว ๑,๑๐๐ เมตร หนา ๐.๒๐ เมตร	-	๖,๖๐๐,๐๐๐	๖,๖๐๐,๐๐๐	๖,๖๐๐,๐๐๐	๖,๖๐๐,๐๐๐	ร้อยละ ๙๐ ของประชาชน มีความ พึงพอใจ	ประชาชนได้รับ ความสะดวก ในการสัญจร	อบต.ศิระชะทอง	อบจ.นครปฐม

๖. ยุทธศาสตร์การพัฒนา ด้านการบริการสาธารณะ

๖.๒ แผนงาน อุตสาหกรรมและการโยธา

ที่	โครงการ	วัตถุประสงค์	เป้าหมาย (ผลผลิตของโครงการ)	งบประมาณและที่ผ่านมา					ตัวชี้วัด (KPI)	ผลที่คาดว่าจะได้รับ	หน่วยงานที่ ขอประสาน	หน่วยงาน ที่รับผิดชอบ
				๒๕๖๑ (บาท)	๒๕๖๒ (บาท)	๒๕๖๓ (บาท)	๒๕๖๔ (บาท)	๒๕๖๕ (บาท)				
๖๐	โครงการก่อสร้างถนน คสล. สายคลองท่าทราย ต.ศิระทอง เชื่อมต่อ ม.๑ ต.แหลมบัว อ.นครชัยศรี	เพื่อให้การสัญจร ไปมาสะดวกมาก ยิ่งขึ้น	กว้าง ๖ เมตร ยาว ๙๑๐ เมตร	-	๔,๙๕๐,๐๐๐	๔,๙๕๐,๐๐๐	๔,๙๕๐,๐๐๐	๔,๙๕๐,๐๐๐	ร้อยละ ๙๐ ของประชาชน มีความ พึงพอใจ	ประชาชนได้รับ ความสะดวก ในการสัญจร	อบต.ศิระทอง	อบจ.นครปฐม
๖๑	โครงการก่อสร้างถนน คสล. สายท่าทราย - คั่นราง ต.ศิระทอง เชื่อมต่อ ม.๔ ต.วัดแค และ ม.๑ ต.แหลมบัว อ.นครชัยศรี	เพื่อให้ประชาชน ได้มีเส้นทางสัญจร ไปมาได้อย่าง สะดวก และ ปลอดภัย	กว้าง ๖ เมตร ยาว ๓๘๕ เมตร	๑,๗๓๒,๕๐๐	๑,๗๓๒,๕๐๐	๑,๗๓๒,๕๐๐	๑,๗๓๒,๕๐๐	๑,๗๓๒,๕๐๐	ร้อยละ ๙๐ ของประชาชน มีความ พึงพอใจ	ประชาชนได้รับ ความสะดวก ในการสัญจร	อบต.ศิระทอง	อบจ.นครปฐม
๖๒	โครงการปรับปรุงถนนลาดยาง แอสฟัลต์ติกคอนกรีต สายเลียบบ ทางรถไฟ ม.๑,๒,๔ ต.ศิระทอง เชื่อมต่อ ม.๔ ต.วัดแค อ.นครชัยศรี	เพื่อให้ประชาชน ได้มีเส้นทางสัญจร ไปมาได้อย่าง สะดวก และ ปลอดภัย	กว้าง ๖ เมตร ยาว ๔,๐๐๐ เมตร	-	๘,๐๐๐,๐๐๐	๘,๐๐๐,๐๐๐	๘,๐๐๐,๐๐๐	๘,๐๐๐,๐๐๐	ร้อยละ ๙๐ ของประชาชน มีความ พึงพอใจ	ประชาชนได้รับ ความสะดวก ในการสัญจร	อบต.ศิระทอง	อบจ.นครปฐม
๖๓	โครงการก่อสร้างถนนลาดยาง แอสฟัลต์ติกคอนกรีต บริเวณ ซอย ๑ ม.๒ ต.สัมปทวน เชื่อมต่อ ต.ดอนแฝก อ.นครชัยศรี	เพื่อซ่อม / สร้าง ถนนให้อยู่ใน สภาพที่ดี และ สะดวกพร้อมใช้	กว้าง ๖ เมตร ยาว ๕๐๐ เมตร	๒,๐๐๐,๐๐๐	๒,๐๐๐,๐๐๐	๒,๐๐๐,๐๐๐	๒,๐๐๐,๐๐๐	๒,๐๐๐,๐๐๐	มาตรฐาน ตามแบบ ที่กำหนด	ประชาชนใช้ใน การคมนาคม อย่างสะดวก	อบต.สัมปทวน	อบจ.นครปฐม

๖. ยุทธศาสตร์การพัฒนา ด้านการบริการสาธารณะ

๖.๒ แผนงาน อุตสาหกรรมและการโยธา

ที่	โครงการ	วัตถุประสงค์	เป้าหมาย (ผลผลิตของโครงการ)	งบประมาณและที่ผ่านมา					ตัวชี้วัด (KPI)	ผลที่คาดว่าจะได้รับ	หน่วยงานที่ ขอประสาน	หน่วยงาน ที่รับผิดชอบ
				๒๕๖๑ (บาท)	๒๕๖๒ (บาท)	๒๕๖๓ (บาท)	๒๕๖๔ (บาท)	๒๕๖๕ (บาท)				
๖๔	โครงการก่อสร้างถนนลาดยางแอสฟัลต์ติกคอนกรีต ถนนขอย ๑ ม.๕ ต.สัมปทวน เชื่อมต่อ ต.วัดสำโรง, ต.ดอนแฝก และ ต.ลานตากฟ้า อ.นครชัยศรี	เพื่อปรับปรุงถนนให้ได้มาตรฐานใช้งานได้สะดวกและลดอุบัติเหตุบนท้องถนน	กว้าง ๖ เมตร ยาว ๒,๓๐๐ เมตร	-	๗,๐๐๐,๐๐๐	๗,๐๐๐,๐๐๐	๗,๐๐๐,๐๐๐	๗,๐๐๐,๐๐๐	มาตรฐานตามแบบที่กำหนด	ประชาชนใช้ในการคมนาคมอย่างสะดวก	อบต.สัมปทวน	อบจ.นครปฐม
๖๕	โครงการก่อสร้างถนนลาดยางแอสฟัลต์ติกคอนกรีต ถนนขอย ๓ ม.๕ ต.สัมปทวน เชื่อมต่อ ต.วัดสำโรง, ต.ดอนแฝก และ ต.ลานตากฟ้า อ.นครชัยศรี	เพื่อปรับปรุงถนนให้ได้มาตรฐานใช้งานได้สะดวกและลดอุบัติเหตุบนท้องถนน	กว้าง ๖ เมตร ยาว ๑,๓๐๐ เมตร	-	๔,๐๐๐,๐๐๐	๔,๐๐๐,๐๐๐	๔,๐๐๐,๐๐๐	๔,๐๐๐,๐๐๐	มาตรฐานตามแบบที่กำหนด	ประชาชนใช้ในการคมนาคมอย่างสะดวก	อบต.สัมปทวน	อบจ.นครปฐม
๖๖	โครงการก่อสร้างถนน คสล. / ลาดยาง บริเวณซอยบางกระอูน ม.๕ ต.สัมปทวน เชื่อมต่อ ต.วัดสำโรง อ.นครชัยศรี	เพื่อซ่อม / สร้างถนนให้อยู่ในสภาพที่ดี และสะดวกพร้อมใช้	กว้าง ๖ เมตร ยาว ๕๐๐ เมตร	๒,๐๐๐,๐๐๐	๒,๐๐๐,๐๐๐	๒,๐๐๐,๐๐๐	๒,๐๐๐,๐๐๐	๒,๐๐๐,๐๐๐	มาตรฐานตามแบบที่กำหนด	ประชาชนใช้ในการคมนาคมอย่างสะดวก	อบต.สัมปทวน	อบจ.นครปฐม
๖๗	โครงการก่อสร้างถนน คสล. / ลาดยาง บริเวณซอยสีมารัตน์ ม.๖ ต.สัมปทวน เชื่อมต่อ ต.วัดสำโรง อ.นครชัยศรี	เพื่อซ่อม / สร้างถนนให้อยู่ในสภาพที่ดี และสะดวกพร้อมใช้	กว้าง ๖ เมตร ยาว ๕๐๐ เมตร	๒,๐๐๐,๐๐๐	๒,๐๐๐,๐๐๐	๒,๐๐๐,๐๐๐	๒,๐๐๐,๐๐๐	๒,๐๐๐,๐๐๐	มาตรฐานตามแบบที่กำหนด	ประชาชนใช้ในการคมนาคมอย่างสะดวก	อบต.สัมปทวน	อบจ.นครปฐม

๖. ยุทธศาสตร์การพัฒนา ด้านการบริการสาธารณะ

๖.๒ แผนงาน อุตสาหกรรมและการโยธา

ที่	โครงการ	วัตถุประสงค์	เป้าหมาย (ผลผลิตของโครงการ)	งบประมาณและที่ผ่านมา					ตัวชี้วัด (KPI)	ผลที่คาดว่าจะได้รับ	หน่วยงานที่ ขอประสาน	หน่วยงาน ที่รับผิดชอบ
				๒๕๖๑ (บาท)	๒๕๖๒ (บาท)	๒๕๖๓ (บาท)	๒๕๖๔ (บาท)	๒๕๖๕ (บาท)				
๖๘	โครงการก่อสร้างถนน คสล. สายรวมใจ ๑ ม.๔ ต.ห้วยพลู เชื่อมต่อ ม.๑ ต.บางแก้วฟ้า อ.นครชัยศรี	เพื่อให้ประชาชน ได้รับความสะดวก ในการสัญจร	กว้าง ๖ เมตร ยาว ๒,๐๐๐ เมตร หนา ๐.๒๐ เมตร	๑๐,๐๐๐,๐๐๐	๑๐,๐๐๐,๐๐๐	๑๐,๐๐๐,๐๐๐	๑๐,๐๐๐,๐๐๐	๑๐,๐๐๐,๐๐๐	ระยะทาง ที่ดำเนินการ	ประชาชนได้รับ ความสะดวก	อบต.ห้วยพลู	อบจ.นครปฐม
๖๙	โครงการปรับปรุงถนน คสล. บริเวณสายบ้านไร่เจ๊ก ม.๒ ต.ห้วยพลู เชื่อมต่อ ม.๓ ต.บางแก้วฟ้า อ.นครชัยศรี	เพื่อให้ประชาชน ได้รับความสะดวก ในการสัญจร	กว้าง ๖ เมตร ยาว ๑,๒๖๐ เมตร หนา ๐.๒๐ เมตร	๖,๘๐๐,๐๐๐	๖,๘๐๐,๐๐๐	๖,๘๐๐,๐๐๐	๖,๘๐๐,๐๐๐	๖,๘๐๐,๐๐๐	ระยะทาง ที่ดำเนินการ	ประชาชนได้รับ ความสะดวก	อบต.ห้วยพลู	อบจ.นครปฐม
๗๐	โครงการก่อสร้างถนน คสล. / ถนนลาดยางแอสฟัลท์ติกคอนกรีต สายเลียบบคลองเจ๊กก้วย ม.๓ ต.ห้วยพลู (ซอยบ้านนายปรีชา ศรีอนันต์) เชื่อมต่อ ม.๑ ต.บางแก้วฟ้า อ.นครชัยศรี	เพื่อให้ประชาชน ได้รับความสะดวก ในการสัญจร	กว้าง ๖ เมตร ยาว ๑,๒๔๖ เมตร หนา ๐.๑๕ เมตร	๕,๙๘๐,๐๐๐	๕,๙๘๐,๐๐๐	๕,๙๘๐,๐๐๐	๕,๙๘๐,๐๐๐	๕,๙๘๐,๐๐๐	ระยะทาง ที่ดำเนินการ	ประชาชนได้รับ ความสะดวก	อบต.ห้วยพลู	อบจ.นครปฐม
๗๑	โครงการก่อสร้างถนน คสล. สายคลองใหม่ (บ้านห้วยพลู - ดอนแฝก) ต.ห้วยพลู เชื่อมต่อ ต.ดอนแฝก และ ต.บางแก้วฟ้า อ.นครชัยศรี	เพื่อให้ประชาชน ได้รับความสะดวก ในการสัญจร	กว้าง ๖ เมตร ยาว ๓๕๔ เมตร หนา ๐.๒๐ เมตร	-	๒,๔๓๙,๐๐๐	๒,๔๓๙,๐๐๐	๒,๔๓๙,๐๐๐	๒,๔๓๙,๐๐๐	ระยะทาง ที่ดำเนินการ	ประชาชนได้รับ ความสะดวก	อบต.ห้วยพลู	อบจ.นครปฐม

๖. ยุทธศาสตร์การพัฒนา ด้านการบริการสาธารณะ

๖.๒ แผนงาน อุทสาหกรรมและการโยธา

ที่	โครงการ	วัตถุประสงค์	เป้าหมาย (ผลผลิตของโครงการ)	งบประมาณและที่ผ่านมา					ตัวชี้วัด (KPI)	ผลที่คาดว่าจะ จะได้รับ	หน่วยงานที่ ขอประสาน	หน่วยงาน ที่รับผิดชอบ
				๒๕๖๑ (บาท)	๒๕๖๒ (บาท)	๒๕๖๓ (บาท)	๒๕๖๔ (บาท)	๒๕๖๕ (บาท)				
๗๒	โครงการก่อสร้างถนน คสล. พร้อมพนักกันดิน คสล. เลียบบคลองสัมปทวน ๘๒๑ ม.๘ ต.แหลมบัว เชื่อมต่อ ต.วัดแค และ ต.ศรีมหาโพธิ์ อ.นครชัยศรี	เพื่อให้ประชาชน มีความสะดวก ในการสัญจรไปมา	กว้าง ๖ เมตร ยาว ๑,๐๐๐ เมตร หนา ๐.๒๐ เมตร พนักกันดิน คสล. สูง ๒ เมตร ยาว ๑,๐๐๐ เมตร	๑๒,๙๐๐,๐๐๐	๑๒,๙๐๐,๐๐๐	๑๒,๙๐๐,๐๐๐	๑๒,๙๐๐,๐๐๐	๑๒,๙๐๐,๐๐๐	๑ แห่ง	ประชาชนมี ความสะดวก ในการสัญจร ไปมามากขึ้น	อบต.แหลมบัว	อบจ.นครปฐม
รวม	๗๒ โครงการ			๑๘๔,๑๖๒,๙๐๐	๓๒๗,๔๒๑,๑๐๐	๓๒๘,๕๒๑,๑๐๐	๓๒๑,๑๒๑,๑๐๐	๓๒๕,๐๒๑,๑๐๐				

ยุทธศาสตร์จังหวัดที่ ๑ พัฒนานครปฐมให้เป็นเมืองอัจฉริยะ (Smart City) โดยเน้นด้านการขนส่ง (Transport), เมืองหลวงแห่งอาหารและการท่องเที่ยว (Food Metropolis),

เมืองแห่งสุขภาพ (Healthy City), รองรับสังคมผู้สูงอายุ (Aging) และบริบทโลก (Global Content)

ยุทธศาสตร์จังหวัดที่ ๒ สร้างความแข็งแกร่งระดับพื้นที่ให้สามารถรองรับการขยายตัวทางเศรษฐกิจ และกระจายความเจริญ สร้างความสุขให้กับประชาชนในทุกกระดับ

- ยุทธศาสตร์การพัฒนาขององค์กรปกครองส่วนท้องถิ่นในเขตจังหวัดที่ ๖ การพัฒนาด้านการบริการสาธารณะ

๖. ยุทธศาสตร์การพัฒนา ด้านการบริการสาธารณะ

๖.๓ แผนงาน การเกษตร

ที่	โครงการ	วัตถุประสงค์	เป้าหมาย (ผลผลิตของโครงการ)	งบประมาณและที่ผ่านมา					ตัวชี้วัด (KPI)	ผลที่คาดว่าจะได้รับ	หน่วยงานที่ ขอประสาน	หน่วยงาน ที่รับผิดชอบ
				๒๕๖๑ (บาท)	๒๕๖๒ (บาท)	๒๕๖๓ (บาท)	๒๕๖๔ (บาท)	๒๕๖๕ (บาท)				
๑	โครงการก่อสร้างเชื่อมกันดิน คอนกรีตเสริมเหล็ก บริเวณ คลองแคแถว ม.๔ ต.ขุนแก้ว อ.นครชัยศรี เชื่อมต่อ ม.๒ ต.คลองใหม่ อ.สามพราน	- เพื่อลดการทรุดตัว ของถนน	สูง ๒.๕๐ เมตร ยาว ๔๕๐ เมตร	๒,๗๐๐,๐๐๐	๒,๗๐๐,๐๐๐	๒,๗๐๐,๐๐๐	๒,๗๐๐,๐๐๐	๒,๗๐๐,๐๐๐	ร้อยละ ๘๐ ของ ประชาชน ในพื้นที่ พึงพอใจที่ ได้รับความ สะดวกใน การสัญจร	ประชาชนมีความ สะดวกในการ สัญจร ลดการ ทรุดตัวของถนน	ทต.ขุนแก้ว	อบจ.นครปฐม
๒	โครงการก่อสร้างเชื่อมกันดิน คอนกรีตเสริมเหล็ก บริเวณ คลองบางอ้อคร (ฝั่งใต้) ตั้งแต่ บ้านกำนันแฉล้ม สุดเขต ต.ขุนแก้ว อ.นครชัยศรี เชื่อมต่อ ต.คลองใหม่ อ.สามพราน	- เพื่อลดการทรุดตัว ของถนน	สูง ๒.๕๐ เมตร ยาว ๖๐๐ เมตร	-	๔,๒๐๐,๐๐๐	๔,๒๐๐,๐๐๐	๔,๒๐๐,๐๐๐	๔,๒๐๐,๐๐๐	ร้อยละ ๘๐ ของ ประชาชน ในพื้นที่ พึงพอใจที่ ได้รับความ สะดวกใน การสัญจร	ประชาชนมีความ สะดวกในการ สัญจร ลดการ ทรุดตัวของถนน	ทต.ขุนแก้ว	อบจ.นครปฐม

๖. ยุทธศาสตร์การพัฒนา ด้านการบริการสาธารณะ

๖.๓ แผนงาน การเกษตร

ที่	โครงการ	วัตถุประสงค์	เป้าหมาย (ผลผลิตของโครงการ)	งบประมาณและที่ผ่านมา					ตัวชี้วัด (KPI)	ผลที่คาดว่าจะได้รับ	หน่วยงานที่ ขอประสาน	หน่วยงาน ที่รับผิดชอบ
				๒๕๖๑ (บาท)	๒๕๖๒ (บาท)	๒๕๖๓ (บาท)	๒๕๖๔ (บาท)	๒๕๖๕ (บาท)				
๓	โครงการก่อสร้างเขื่อน คสล. กันดินถนนเลียบบคลองเจดีย์บูชา (ฝั่งขวา)	- เพื่อเป็นการ ป้องกันตลิ่งพัง ทลาย ป้องกันการ ตื้นเขิน ป้องกัน น้ำท่วม ป้องกัน การรुक้ำแม่ น้ำ - เพื่อความเป็น ระเบียบเรียบร้อย และความสวยงาม - เพื่อเป็นการ ขยายเขตการ คมนาคมทางน้ำ	- ก่อสร้างเขื่อน คสล. ความสูงประมาณ ๒.๕๐ เมตร ยาว ๑,๕๐๐ เมตร บริเวณ ม.๑ - ๒ ต.วัดแค เชื่อมต่อกับ ต.ศิระษะทอง อ.นครชัยศรี			๑๖,๐๐๐,๐๐๐	๑๖,๐๐๐,๐๐๐	๑๖,๐๐๐,๐๐๐	ร้อยละของ ระยะทาง เขื่อนที่ ดำเนินการ	- บริเวณริมตลิ่ง ไม่เกิดการพัง ทลาย ไม่ตื้นเขิน - ประชาชน ไม่ประสบปัญหา น้ำท่วม	ทต.นครชัยศรี	อบจ.นครปฐม
๔	โครงการก่อสร้างผนังกันดิน คสล. (เขื่อน) เลียบคลองพลู	- เพื่อบรรเทา ปัญหาน้ำท่วมให้ กับประชาชน และ ป้องกันการพัง ทลายของตลิ่ง	- ก่อสร้างผนังกันดิน คสล. (เขื่อน) เลียบ คลองพลู ม.๑ ต.ห้วยพลู อ.นครชัยศรี ความสูง ๒.๕๐ เมตร ระยะทาง ๖๕๐ เมตร	-	๑,๘๔๐,๐๐๐	๑,๘๔๐,๐๐๐	-	ความยาว ของผนัง กันดิน	- สามารถแก้ไข ปัญหาความ เดือดร้อนให้กับ ประชาชนอันเกิด จากน้ำเอ่อล้นเข้า ท่วมบ้านเรือน และทรัพย์สินของ ประชาชนได้	ทต.ห้วยพลู	อบจ.นครปฐม	

๖. ยุทธศาสตร์การพัฒนา ด้านการบริการสาธารณะ

๖.๓ แผนงาน การเกษตร

ที่	โครงการ	วัตถุประสงค์	เป้าหมาย (ผลผลิตของโครงการ)	งบประมาณและที่ผ่านมา					ตัวชี้วัด (KPI)	ผลที่คาดว่าจะได้รับ	หน่วยงานที่ ขอประสาน	หน่วยงาน ที่รับผิดชอบ
				๒๕๖๑ (บาท)	๒๕๖๒ (บาท)	๒๕๖๓ (บาท)	๒๕๖๔ (บาท)	๒๕๖๕ (บาท)				
๕	โครงการก่อสร้างเขื่อนคอนกรีตเสริมเหล็ก พร้อมรั้วกำแพงกันน้ำ	- เพื่อป้องกันและบรรเทาปัญหาน้ำท่วมโรงพยาบาลห้วยพุลู	- ก่อสร้างเขื่อนกันน้ำสูง ๒๕ เมตร ยาว ๗๕ เมตร	-	-	๓,๙๑๐,๐๐๐	๓,๙๑๐,๐๐๐		ความยาวของเขื่อน	- สามารถแก้ไขปัญหาคาความเดือดร้อนให้กับประชาชนที่มาขอรับบริการจากโรงพยาบาลห้วยพุลู	ทต.ห้วยพุลู	อบจ.นครปฐม
๖	โครงการก่อสร้างเขื่อนกันตลิ่งคสล. อ่าวกระบือ ม.๑ ต.ห้วยพุลู อ.นครชัยศรี	- เพื่อบรรเทาปัญหาน้ำท่วมให้กับประชาชน และป้องกันการพังทลายของดิน	สูง ๒.๕๐ เมตร ยาว ๓๘ เมตร	-	๓๐๒,๐๐๐	๓๐๒,๐๐๐	-		ความยาวของเขื่อน	- สามารถแก้ไขปัญหาคาความเดือดร้อนให้กับประชาชนอันเกิดจากน้ำเอ่อล้นเข้าท่วมบ้านเรือนและทรัพย์สินของประชาชนได้	ทต.ห้วยพุลู	อบจ.นครปฐม
๗	ก่อสร้างเขื่อนกำแพงกันดิน คสล. เลียบคลองสายกลาง ม.๑ ต.โคกพระเจดีย์ เชื่อมต่อ ม.๔ ต.ท่ากระชับ อ.นครชัยศรี	เพื่อให้ประชาชนมีเส้นทางคมนาคมที่สะดวกขึ้น	ขนาดสูง ๒ เมตร ยาว ๑,๖๐๐ เมตร	๑๐,๐๐๐,๐๐๐	๑๐,๐๐๐,๐๐๐	๑๐,๐๐๐,๐๐๐	๑๐,๐๐๐,๐๐๐	๑๐,๐๐๐,๐๐๐	ร้อยละ ๗๐ ของถนนไม่ถูกน้ำกัดเซาะ	ประชาชนมีเส้นทางคมนาคมที่ปลอดภัย	อบต.โคกพระเจดีย์	อบจ.นครปฐม

๖. ยุทธศาสตร์การพัฒนา ด้านการบริการสาธารณะ

๖.๓ แผนงาน การเกษตร

ที่	โครงการ	วัตถุประสงค์	เป้าหมาย (ผลผลิตของโครงการ)	งบประมาณและที่ผ่านมา					ตัวชี้วัด (KPI)	ผลที่คาดว่าจะได้รับ	หน่วยงานที่ ขอประสาน	หน่วยงาน ที่รับผิดชอบ
				๒๕๖๑ (บาท)	๒๕๖๒ (บาท)	๒๕๖๓ (บาท)	๒๕๖๔ (บาท)	๒๕๖๕ (บาท)				
๘	ก่อสร้างเขื่อนกั้นน้ำแก่งกันดิน คลส. บริเวณซอยบ้านนายประคองสามเพชรเจริญ ม.๑ ต.โคกพระเจดีย์ เชื่อมต่อ ต.ท่ากระชับ อ.นครชัยศรี	เพื่อให้ประชาชนมีเส้นทางคมนาคมที่สะดวกขึ้น	ขนาดสูง ๒ เมตร ยาว ๖๗๐ เมตร	-	๕,๐๒๕,๐๐๐	๕,๐๒๕,๐๐๐	๕,๐๒๕,๐๐๐	๕,๐๒๕,๐๐๐	ร้อยละ ๗๐ ของถนนไม่ถูกน้ำกัดเซาะ	ประชาชนมีเส้นทางคมนาคมที่ปลอดภัย	อบต.โคกพระเจดีย์	อบจ.นครปฐม
๙	ก่อสร้างเขื่อนกั้นน้ำแก่งกันดิน คลส. บริเวณคอสะพานบ้านนายทองปลิว ม.๒ เชื่อม ม.๑ ต.โคกพระเจดีย์ อ.นครชัยศรี	เพื่อให้ประชาชนมีเส้นทางคมนาคมที่สะดวกขึ้น	ขนาดสูง ๒ เมตร ยาว ๔๐๐ เมตร	-	๓,๐๐๐,๐๐๐	๓,๐๐๐,๐๐๐	๓,๐๐๐,๐๐๐	๓,๐๐๐,๐๐๐	ร้อยละ ๗๐ ของถนนไม่ถูกน้ำกัดเซาะ	ประชาชนมีเส้นทางคมนาคมที่ปลอดภัย	อบต.โคกพระเจดีย์	อบจ.นครปฐม
๑๐	ก่อสร้างเขื่อนกั้นน้ำแก่งกันดิน คลส. เลียบบึงบางช้าง ม.๑,๒ ต.โคกพระเจดีย์ เชื่อมต่อ ม.๔ ต.บางระกำ อ.นครชัยศรี	เพื่อให้ประชาชนมีเส้นทางคมนาคมที่สะดวกขึ้น	ขนาดสูง ๒ เมตร ยาว ๖๐๐ เมตร	๔,๒๐๐,๐๐๐	๔,๒๐๐,๐๐๐	๔,๒๐๐,๐๐๐	๔,๒๐๐,๐๐๐	๔,๒๐๐,๐๐๐	ร้อยละ ๗๐ ของถนนไม่ถูกน้ำกัดเซาะ	ประชาชนมีเส้นทางคมนาคมที่ปลอดภัย	อบต.โคกพระเจดีย์	อบจ.นครปฐม
๑๑	ก่อสร้างเขื่อนกั้นน้ำแก่งกันดิน คลส. เลียบคลองรางทองกลาง ม.๒ ต.โคกพระเจดีย์ อ.นครชัยศรี เชื่อมต่อ ม.๖ ต.คลองจินดา อ.สามพราน	เพื่อให้ประชาชนมีเส้นทางคมนาคมที่สะดวกขึ้น	ขนาดสูง ๒ เมตร ยาว ๕๗๐ เมตร	๓,๙๙๐,๐๐๐	๓,๙๙๐,๐๐๐	๓,๙๙๐,๐๐๐	๓,๙๙๐,๐๐๐	๓,๙๙๐,๐๐๐	ร้อยละ ๗๐ ของถนนไม่ถูกน้ำกัดเซาะ	ประชาชนมีเส้นทางคมนาคมที่ปลอดภัย	อบต.โคกพระเจดีย์	อบจ.นครปฐม

๖. ยุทธศาสตร์การพัฒนา ด้านการบริการสาธารณะ

๖.๓ แผนงาน การเกษตร

ที่	โครงการ	วัตถุประสงค์	เป้าหมาย (ผลผลิตของโครงการ)	งบประมาณและที่ผ่านมา					ตัวชี้วัด (KPI)	ผลที่คาดว่าจะได้รับ	หน่วยงานที่ ขอประสาน	หน่วยงาน ที่รับผิดชอบ
				๒๕๖๑ (บาท)	๒๕๖๒ (บาท)	๒๕๖๓ (บาท)	๒๕๖๔ (บาท)	๒๕๖๕ (บาท)				
๑๒	ก่อสร้างเขื่อนกั้นน้ำแก่งกันดิน คลส. บริเวณบ้านนางยูกหลัน ชิวปรีชา ม.๒ ต.โคกพระเจดีย์ อ.นครชัยศรี	เพื่อให้ประชาชนมีเส้นทางคมนาคมที่สะดวกขึ้น	ขนาดสูง ๒ เมตร ยาว ๒๕๐ เมตร	-	๑,๘๗๕,๐๐๐	๑,๘๗๕,๐๐๐	๑,๘๗๕,๐๐๐	๑,๘๗๕,๐๐๐	ร้อยละ ๗๐ ของถนนไม่ถูกน้ำกัดเซาะ	ประชาชนมีเส้นทางคมนาคมที่ปลอดภัย	อบต.โคกพระเจดีย์	อบจ.นครปฐม
๑๓	ก่อสร้างเขื่อนกั้นน้ำแก่งกันดิน คลส. ซอยพฤษชาติ ม.๒ ต.โคกพระเจดีย์ อ.นครชัยศรี	เพื่อให้ประชาชนมีเส้นทางคมนาคมที่สะดวกขึ้น	ขนาดสูง ๒ เมตร ยาว ๒๐๐ เมตร	-	๑,๕๐๐,๐๐๐	๑,๕๐๐,๐๐๐	๑,๕๐๐,๐๐๐	๑,๕๐๐,๐๐๐	ร้อยละ ๗๐ ของถนนไม่ถูกน้ำกัดเซาะ	ประชาชนมีเส้นทางคมนาคมที่ปลอดภัย	อบต.โคกพระเจดีย์	อบจ.นครปฐม
๑๔	ก่อสร้างเขื่อนกั้นน้ำแก่งกันดิน คลส. เลียบรางโพรงเข้ ม.๒ ต.โคกพระเจดีย์ อ.นครชัยศรี เชื่อมต่อ ม.๖ ต.คลองจินดา อ.สามพราน	เพื่อให้ประชาชนมีเส้นทางคมนาคมที่สะดวกขึ้น	ขนาดสูง ๒ เมตร ยาว ๑,๔๓๓ เมตร	๘,๔๐๐,๐๐๐	๑๐,๗๔๗,๕๐๐	๑๐,๗๔๗,๕๐๐	๑๐,๗๔๗,๕๐๐	๑๐,๗๔๗,๕๐๐	ร้อยละ ๗๐ ของถนนไม่ถูกน้ำกัดเซาะ	ประชาชนมีเส้นทางคมนาคมที่ปลอดภัย	อบต.โคกพระเจดีย์	อบจ.นครปฐม
๑๕	ก่อสร้างเขื่อนกั้นน้ำแก่งกันดิน คลส. เลียบคลองวงพาด ม.๒ ต.โคกพระเจดีย์ อ.นครชัยศรี เชื่อมต่อ ม.๘ ต.ดอนยายหอม อ.เมืองฯ	เพื่อให้ประชาชนมีเส้นทางคมนาคมที่สะดวกขึ้น	ขนาดสูง ๒ เมตร ยาว ๑,๑๕๐ เมตร	๘,๐๕๐,๐๐๐	๘,๐๕๐,๐๐๐	๘,๐๕๐,๐๐๐	๘,๐๕๐,๐๐๐	๘,๐๕๐,๐๐๐	ร้อยละ ๗๐ ของถนนไม่ถูกน้ำกัดเซาะ	ประชาชนมีเส้นทางคมนาคมที่ปลอดภัย	อบต.โคกพระเจดีย์	อบจ.นครปฐม

๖. ยุทธศาสตร์การพัฒนา ด้านการบริการสาธารณะ

๖.๓ แผนงาน การเกษตร

ที่	โครงการ	วัตถุประสงค์	เป้าหมาย (ผลผลิตของโครงการ)	งบประมาณและที่ผ่านมา					ตัวชี้วัด (KPI)	ผลที่คาดว่าจะได้รับ	หน่วยงานที่ ขอประสาน	หน่วยงาน ที่รับผิดชอบ
				๒๕๖๑ (บาท)	๒๕๖๒ (บาท)	๒๕๖๓ (บาท)	๒๕๖๔ (บาท)	๒๕๖๕ (บาท)				
๑๖	ก่อสร้างเขื่อนกั้นน้ำแก่งกันดิน คลส. เลียบซอยอุทิศ ๑ ม.๒ ต.โคกพระเจดีย์ อ.นครชัยศรี เชื่อมต่อ ม.๑๑ ต.คลองจินดา อ.สามพราน	เพื่อให้ประชาชนมีเส้นทางคมนาคมที่สะดวกขึ้น	ขนาดสูง ๒ เมตร ยาว ๑๗๐ เมตร	๑,๑๙๐,๐๐๐	๑,๑๙๐,๐๐๐	๑,๑๙๐,๐๐๐	๑,๑๙๐,๐๐๐	๑,๑๙๐,๐๐๐	ร้อยละ ๗๐ ของถนนไม่ถูกน้ำกัดเซาะ	ประชาชนมีเส้นทางคมนาคมที่ปลอดภัย	อบต.โคกพระเจดีย์	อบจ.นครปฐม
๑๗	ก่อสร้างเขื่อนกั้นน้ำแก่งกันดิน คลส. คลองรางดอกบัว ม.๒ ต.โคกพระเจดีย์ อ.นครชัยศรี	เพื่อให้ประชาชนมีเส้นทางคมนาคมที่สะดวกขึ้น	ขนาดสูง ๒ เมตร ยาว ๒๐๐ เมตร	-	๑,๕๐๐,๐๐๐	๑,๕๐๐,๐๐๐	๑,๕๐๐,๐๐๐	๑,๕๐๐,๐๐๐	ร้อยละ ๗๐ ของถนนไม่ถูกน้ำกัดเซาะ	ประชาชนมีเส้นทางคมนาคมที่ปลอดภัย	อบต.โคกพระเจดีย์	อบจ.นครปฐม
๑๘	ก่อสร้างเขื่อนกั้นน้ำแก่งกันดิน คลส. เลียบคลองรางบางเสือ ม.๓ ต.โคกพระเจดีย์ เชื่อมต่อ ม.๒ ต.บางระกำ อ.นครชัยศรี	เพื่อป้องกันการกัดเซาะของน้ำริมตลิ่ง	ขนาดสูง ๒ เมตร ยาว ๙๕๐ เมตร	๖,๖๕๐,๐๐๐	๖,๖๕๐,๐๐๐	๖,๖๕๐,๐๐๐	๖,๖๕๐,๐๐๐	๖,๖๕๐,๐๐๐	ร้อยละ ๗๐ ของถนนไม่ถูกน้ำกัดเซาะ	ประชาชนมีเส้นทางคมนาคมที่ปลอดภัย	อบต.โคกพระเจดีย์	อบจ.นครปฐม
๑๙	ก่อสร้างเขื่อนกั้นน้ำแก่งกันดิน คลส. เลียบคลองรางเต่าดำ ม.๓ ต.โคกพระเจดีย์ เชื่อมต่อ ม.๒ ต.บางระกำ อ.นครชัยศรี	เพื่อให้ประชาชนมีเส้นทางคมนาคมที่สะดวกขึ้น	ขนาดสูง ๒ เมตร ยาว ๗๐๐ เมตร	๔,๙๐๐,๐๐๐	๔,๙๐๐,๐๐๐	๔,๙๐๐,๐๐๐	๔,๙๐๐,๐๐๐	๔,๙๐๐,๐๐๐	ร้อยละ ๗๐ ของถนนไม่ถูกน้ำกัดเซาะ	ประชาชนมีเส้นทางคมนาคมที่ปลอดภัย	อบต.โคกพระเจดีย์	อบจ.นครปฐม

๖. ยุทธศาสตร์การพัฒนา ด้านการบริการสาธารณะ

๖.๓ แผนงาน การเกษตร

ที่	โครงการ	วัตถุประสงค์	เป้าหมาย (ผลผลิตของโครงการ)	งบประมาณและที่ผ่านมา					ตัวชี้วัด (KPI)	ผลที่คาดว่าจะได้รับ	หน่วยงานที่ ขอประสาน	หน่วยงาน ที่รับผิดชอบ
				๒๕๖๑ (บาท)	๒๕๖๒ (บาท)	๒๕๖๓ (บาท)	๒๕๖๔ (บาท)	๒๕๖๕ (บาท)				
๒๐	ก่อสร้างเขื่อนกำแพงกันดิน คสล. เลียบคลองรางสำคัญ - บางบัว ม.๔ ต.โคกพระเจดีย์ อ.นครชัยศรี	เพื่อให้ประชาชนมีเส้นทางคมนาคมที่สะดวกขึ้น	ขนาดสูง ๒ เมตร ยาว ๒,๐๐๐ เมตร	-	๑๒,๐๐๐,๐๐๐	๑๒,๐๐๐,๐๐๐	๑๒,๐๐๐,๐๐๐	๑๒,๐๐๐,๐๐๐	ร้อยละ ๗๐ ของถนนไม่ถูกน้ำกัดเซาะ	ประชาชนมีเส้นทางคมนาคมที่ปลอดภัย	อบต.โคกพระเจดีย์	อบจ.นครปฐม
๒๑	ก่อสร้างเขื่อนกำแพงกันดิน คสล. เลียบคลองรางสังกะสี ม.๕ ต.โคกพระเจดีย์ อ.นครชัยศรี เชื่อมต่อ ม.๑๑ ต.คลองจินดา อ.สามพราน	เพื่อให้ประชาชนมีเส้นทางคมนาคมที่สะดวกขึ้น	ขนาดสูง ๒ เมตร ยาว ๖๕๐ เมตร	๔,๕๔๐,๐๐๐	๔,๕๔๐,๐๐๐	๔,๕๔๐,๐๐๐	๔,๕๔๐,๐๐๐	๔,๕๔๐,๐๐๐	ร้อยละ ๗๐ ของถนนไม่ถูกน้ำกัดเซาะ	ประชาชนมีเส้นทางคมนาคมที่ปลอดภัย	อบต.โคกพระเจดีย์	อบจ.นครปฐม
๒๒	ก่อสร้างเขื่อนกำแพงกันดิน คสล. เลียบบึงบางช้าง ม.๕ ต.โคกพระเจดีย์ อ.นครชัยศรี เชื่อมต่อ ม.๑๑ ต.คลองจินดา อ.สามพราน	เพื่อให้ประชาชนมีเส้นทางคมนาคมที่สะดวกขึ้น	ขนาดสูง ๒ เมตร ยาว ๖๕๐ เมตร	๔,๕๔๐,๐๐๐	๔,๕๔๐,๐๐๐	๔,๕๔๐,๐๐๐	๔,๕๔๐,๐๐๐	๔,๕๔๐,๐๐๐	ร้อยละ ๗๐ ของถนนไม่ถูกน้ำกัดเซาะ	ประชาชนมีเส้นทางคมนาคมที่ปลอดภัย	อบต.โคกพระเจดีย์	อบจ.นครปฐม
๒๓	ก่อสร้างเขื่อนกำแพงกันดิน คสล. เลียบคลองรางเฉลา ม.๕ ต.โคกพระเจดีย์ อ.นครชัยศรี เชื่อมต่อ ม.๑๐ ต.คลองจินดา อ.สามพราน	เพื่อให้ประชาชนมีเส้นทางคมนาคมที่สะดวกขึ้น	ขนาดสูง ๒ เมตร ยาว ๕๐๐ เมตร	๓,๕๐๐,๐๐๐	๓,๕๐๐,๐๐๐	๓,๕๐๐,๐๐๐	๓,๕๐๐,๐๐๐	๓,๕๐๐,๐๐๐	ร้อยละ ๗๐ ของถนนไม่ถูกน้ำกัดเซาะ	ประชาชนมีเส้นทางคมนาคมที่ปลอดภัย	อบต.โคกพระเจดีย์	อบจ.นครปฐม

๖. ยุทธศาสตร์การพัฒนา ด้านการบริการสาธารณะ

๖.๓ แผนงาน การเกษตร

ที่	โครงการ	วัตถุประสงค์	เป้าหมาย (ผลผลิตของโครงการ)	งบประมาณและที่ผ่านมา					ตัวชี้วัด (KPI)	ผลที่คาดว่าจะได้รับ	หน่วยงานที่ ขอประสาน	หน่วยงาน ที่รับผิดชอบ
				๒๕๖๑ (บาท)	๒๕๖๒ (บาท)	๒๕๖๓ (บาท)	๒๕๖๔ (บาท)	๒๕๖๕ (บาท)				
๒๔	ก่อสร้างเขื่อนกั้นน้ำแก่งกันดิน คลส. เลียบคลองรางสังกะสี (ขอยร่วมสามัคคี) ม.๕ ต.โคกพระเจดีย์ อ.นครชัยศรี	เพื่อให้ประชาชนมีเส้นทางคมนาคมที่สะดวกขึ้น	ขนาดสูง ๒ เมตร ยาว ๙๐๐ เมตร	๖,๓๐๐,๐๐๐	๖,๓๐๐,๐๐๐	๖,๓๐๐,๐๐๐	๖,๓๐๐,๐๐๐	๖,๓๐๐,๐๐๐	ร้อยละ ๗๐ ของถนนไม่ถูกน้ำกัดเซาะ	ประชาชนมีเส้นทางคมนาคมที่ปลอดภัย	อบต.โคกพระเจดีย์	อบจ.นครปฐม
๒๕	โครงการก่อสร้างกั้นน้ำแก่งกันดิน บริเวณคลองหลังอนามยทิศใต้ ม.๒ - ๓ ต.จิวราย อ.นครชัยศรี	- เพื่อบรรเทาปัญหาความเดือดร้อนให้กับประชาชน	- ก่อสร้างกั้นน้ำแก่งกันดิน ระยะทาง ๑,๕๐๐ เมตร สูง ๒ เมตร	๒,๘๐๐,๐๐๐	๒,๘๐๐,๐๐๐	๒,๘๐๐,๐๐๐	๒,๑๐๐,๐๐๐	๒,๑๐๐,๐๐๐	ความยาวของเขื่อน	- สามารถแก้ไขปัญหาคความเดือดร้อนให้กับประชาชน	อบต.จิวราย	อบจ.นครปฐม
๒๖	โครงการก่อสร้างกั้นน้ำแก่งกันดิน คลส. ริมคลองบางไกรซ้อ ม.๑ ต.ดอนแฝก เชื่อมต่อ ต.ลานตากฟ้า อ.นครชัยศรี	เพื่อป้องกันดินพังทลายและน้ำทะลักเข้าท่วมขังพื้นที่การเกษตร	ระยะทาง ๓,๙๕๔ เมตร สูง ๒ เมตร	-	๒๕,๙๕๐,๐๐๐	๒๕,๙๕๐,๐๐๐	๒๕,๙๕๐,๐๐๐	๒๕,๙๕๐,๐๐๐	แห่ง	ดินไม่พังทลาย ปัญหาน้ำท่วมขังพื้นที่การเกษตรลดลง	อบต.ดอนแฝก	อบจ.นครปฐม
๒๗	โครงการก่อสร้างกั้นน้ำแก่งกันดิน คลส. ริมคลองรางจิก ม.๑ ต.ดอนแฝก เชื่อมต่อ ต.ลานตากฟ้า อ.นครชัยศรี	เพื่อป้องกันดินพังทลายและน้ำทะลักเข้าท่วมขังพื้นที่การเกษตร	ระยะทาง ๒๑๐ เมตร สูง ๒ เมตร	-	๑,๗๕๓,๐๐๐	๑,๗๕๓,๐๐๐	๑,๗๕๓,๐๐๐	๑,๗๕๓,๐๐๐	แห่ง	ดินไม่พังทลาย ปัญหาน้ำท่วมขังพื้นที่การเกษตรลดลง	อบต.ดอนแฝก	อบจ.นครปฐม

๖. ยุทธศาสตร์การพัฒนา ด้านการบริการสาธารณะ

๖.๓ แผนงาน การเกษตร

ที่	โครงการ	วัตถุประสงค์	เป้าหมาย (ผลผลิตของโครงการ)	งบประมาณและที่ผ่านมา					ตัวชี้วัด (KPI)	ผลที่คาดว่าจะได้รับ	หน่วยงานที่ ขอประสาน	หน่วยงาน ที่รับผิดชอบ
				๒๕๖๑ (บาท)	๒๕๖๒ (บาท)	๒๕๖๓ (บาท)	๒๕๖๔ (บาท)	๒๕๖๕ (บาท)				
๒๘	โครงการก่อสร้างกำแพงกันดิน คสล. ริมคลองบางกระจัน ม.๒ ต.ดอนแฝก เชื่อมต่อ ต.ลานตากฟ้า อ.นครชัยศรี	เพื่อป้องกันดิน พังทลายและน้ำทะเล รุกเข้าท่วมขังพื้นที่ การเกษตร	ระยะทาง ๓๐๐ เมตร สูง ๒ เมตร	-	๑,๙๕๖,๐๐๐	๑,๙๕๖,๐๐๐	๑,๙๕๖,๐๐๐	๑,๙๕๖,๐๐๐	แห่ง	ดินไม่พังทลาย ปัญหาน้ำท่วมขัง พื้นที่การเกษตร ลดลง	อบต.ดอนแฝก	อบจ.นครปฐม
๒๙	โครงการก่อสร้างกำแพงกันดิน คสล. เลียบถนนสายดอนแฝก - บ้านห้วยพลู ม.๒ ต.ดอนแฝก เชื่อมต่อ ต.ห้วยพลู อ.นครชัยศรี	เพื่อป้องกันดิน พังทลายและน้ำทะเล รุกเข้าท่วมขังพื้นที่ การเกษตร	ระยะทาง ๑๑๗ เมตร สูง ๒ เมตร	-	๘๒๘,๐๐๐	๘๒๘,๐๐๐	๘๒๘,๐๐๐	๘๒๘,๐๐๐	แห่ง	ดินไม่พังทลาย ปัญหาน้ำท่วมขัง พื้นที่การเกษตร ลดลง	อบต.ดอนแฝก	อบจ.นครปฐม
๓๐	ก่อสร้างกำแพงกันดิน คสล. คลองใหม่ ม.๒ ต.ดอนแฝก อ.นครชัยศรี	เพื่อป้องกันดิน พังทลาย และน้ำ ทะเลรุกเข้าท่วมขัง พื้นที่การเกษตร	ระยะทาง ๑,๒๒๔ เมตร สูง ๑.๘๐ เมตร	-	๗,๙๘๔,๐๐๐	๗,๙๘๔,๐๐๐	๗,๙๘๔,๐๐๐	๗,๙๘๔,๐๐๐	แห่ง	ดินไม่พังทลาย ปัญหาน้ำท่วมขัง พื้นที่การเกษตร ลดลง	อบต.ดอนแฝก	อบจ.นครปฐม
๓๑	โครงการก่อสร้างกำแพงกันดิน คสล. ริมคลองมอญ ม.๓ ต.ดอนแฝก เชื่อมต่อ ต.วัดละมุด อ.นครชัยศรี	เพื่อป้องกันดิน พังทลายและน้ำทะเล รุกเข้าท่วมขังพื้นที่ การเกษตร	ระยะทาง ๓๐๐ เมตร สูง ๒ เมตร	-	๑,๙๕๖,๐๐๐	๑,๙๕๖,๐๐๐	๑,๙๕๖,๐๐๐	๑,๙๕๖,๐๐๐	แห่ง	ดินไม่พังทลาย ปัญหาน้ำท่วมขัง พื้นที่การเกษตร ลดลง	อบต.ดอนแฝก	อบจ.นครปฐม

๖. ยุทธศาสตร์การพัฒนา ด้านการบริการสาธารณะ

๖.๓ แผนงาน การเกษตร

ที่	โครงการ	วัตถุประสงค์	เป้าหมาย (ผลผลิตของโครงการ)	งบประมาณและที่ผ่านมา					ตัวชี้วัด (KPI)	ผลที่คาดว่าจะได้รับ	หน่วยงานที่ ขอประสาน	หน่วยงาน ที่รับผิดชอบ	
				๒๕๖๑ (บาท)	๒๕๖๒ (บาท)	๒๕๖๓ (บาท)	๒๕๖๔ (บาท)	๒๕๖๕ (บาท)					
๓๒	โครงการก่อสร้างกำแพงกันดิน คสล. ริมคลองทราย ม.๓ ต.ดอนแฝก อ.นครชัยศรี	เพื่อป้องกันดิน พังทลายและน้ำทะเล รุกเข้าท่วมขังพื้นที่ การเกษตร	ระยะทาง ๓๐๐ เมตร สูง ๒ เมตร	-	๑,๙๕๖,๐๐๐	๑,๙๕๖,๐๐๐	๑,๙๕๖,๐๐๐	๑,๙๕๖,๐๐๐	๑,๙๕๖,๐๐๐	แห่ง	ดินไม่พังทลาย ปัญหาน้ำท่วมขัง พื้นที่การเกษตร ลดลง	อบต.ดอนแฝก	อบจ.นครปฐม
๓๓	ก่อสร้างกำแพงกันดิน คสล. คลองบางกระอูน ม.๓ ต.ดอนแฝก อ.นครชัยศรี	เพื่อป้องกันดิน พังทลาย และน้ำ ทะเลรุกเข้าท่วมขัง พื้นที่การเกษตร	ระยะทาง ๑,๒๒๔ เมตร สูง ๑.๘๐ เมตร	-	๗,๙๘๔,๐๐๐	๗,๙๘๔,๐๐๐	๗,๙๘๔,๐๐๐	๗,๙๘๔,๐๐๐	๗,๙๘๔,๐๐๐	แห่ง	ดินไม่พังทลาย ปัญหาน้ำท่วมขัง พื้นที่การเกษตร ลดลง	อบต.ดอนแฝก	อบจ.นครปฐม
๓๔	ก่อสร้างกำแพงกันดิน คสล. อ่าวกระเปือ หน้าอาคารอเนก ประสงค์ ม.๔ ต.ดอนแฝก อ.นครชัยศรี	เพื่อป้องกันดิน พังทลาย และน้ำ ทะเลรุกเข้าท่วมขัง พื้นที่การเกษตร	ระยะทาง ๒๖๗ เมตร สูง ๑.๘๐ เมตร	-	๑,๗๔๔,๐๐๐	๑,๗๔๔,๐๐๐	๑,๗๔๔,๐๐๐	๑,๗๔๔,๐๐๐	๑,๗๔๔,๐๐๐	แห่ง	ดินไม่พังทลาย ปัญหาน้ำท่วมขัง พื้นที่การเกษตร ลดลง	อบต.ดอนแฝก	อบจ.นครปฐม
๓๕	โครงการก่อสร้างผนังกันดิน คสล. เลียบบคลองหนองไผ่ ม.๑,๓,๔ ต.ท่ากระชับ เชื่อมต่อ ม.๓ ต.บางแก้ว อ.นครชัยศรี	เพื่อกันตลิ่งพังทลาย และถนนทรุด	ระยะทาง ๑ กิโลเมตร สูง ๑.๘๕ เมตร	๗,๐๐๕,๐๐๐	๗,๐๐๕,๐๐๐	๗,๐๐๕,๐๐๐	๗,๐๐๕,๐๐๐	๗,๐๐๕,๐๐๐	๗,๐๐๕,๐๐๐	มาตรฐาน ตามที่แบบ กำหนด	ถนนมีความคงทน ถาวร คูคลองไม่ ตื้นเขิน	อบต.ท่ากระชับ	อบจ.นครปฐม
๓๖	โครงการก่อสร้างผนังกันดิน คสล. เลียบบคลองหลังเมรุ ม.๑,๔ ต.ท่ากระชับ เชื่อมต่อ ม.๓ ต.บางระกำ อ.นครชัยศรี	เพื่อกันตลิ่งพังทลาย และถนนทรุด	ระยะทาง ๑ กิโลเมตร สูง ๑.๘๕ เมตร	๗,๐๐๕,๐๐๐	๗,๐๐๕,๐๐๐	๗,๐๐๕,๐๐๐	๗,๐๐๕,๐๐๐	๗,๐๐๕,๐๐๐	๗,๐๐๕,๐๐๐	มาตรฐาน ตามที่แบบ กำหนด	ถนนมีความคงทน ถาวร คูคลองไม่ ตื้นเขิน	อบต.ท่ากระชับ	อบจ.นครปฐม

๖. ยุทธศาสตร์การพัฒนา ด้านการบริการสาธารณะ

๖.๓ แผนงาน การเกษตร

ที่	โครงการ	วัตถุประสงค์	เป้าหมาย (ผลผลิตของโครงการ)	งบประมาณและที่ผ่านมา					ตัวชี้วัด (KPI)	ผลที่คาดว่าจะได้รับ	หน่วยงานที่ ขอประสาน	หน่วยงาน ที่รับผิดชอบ
				๒๕๖๑ (บาท)	๒๕๖๒ (บาท)	๒๕๖๓ (บาท)	๒๕๖๔ (บาท)	๒๕๖๕ (บาท)				
๓๗	โครงการก่อสร้างผนังกันดิน คสล. เลียบคลองวั ม.๒ ต.ท่ากระชับ เชื่อมต่อ ม.๒ ต.ท่าพระยา และ ม.๓ ต.บางระกำ อ.นครชัยศรี	เพื่อกันตลิ่งพังทลาย และถนนทรุด	ระยะทาง ๑ กิโลเมตร สูง ๑.๘๕ เมตร	๗,๐๐๕,๐๐๐	๗,๐๐๕,๐๐๐	๗,๐๐๕,๐๐๐	๗,๐๐๕,๐๐๐	๗,๐๐๕,๐๐๐	มาตรฐานตามที่แบบกำหนด	ถนนมีความคงทนถาวร คูคลองไม่ตื้นเขิน	อบต.ท่ากระชับ	อบจ.นครปฐม
๓๘	โครงการก่อสร้างกำแพงกันดิน คสล. เลียบคลองข้างวัดไทร ม.๒ ต.ท่ากระชับ เชื่อมต่อ ม.๓ ต.บางแก้ว อ.นครชัยศรี	เพื่อกันตลิ่งพังทลาย และถนนทรุด	ระยะทาง ๒๐๐ เมตร สูง ๒ เมตร	๑,๖๐๐,๐๐๐	๑,๖๐๐,๐๐๐	๑,๖๐๐,๐๐๐	๑,๖๐๐,๐๐๐	๑,๖๐๐,๐๐๐	มาตรฐานตามที่แบบกำหนด	ถนนมีความคงทนถาวร คูคลองไม่ตื้นเขิน	อบต.ท่ากระชับ	อบจ.นครปฐม
๓๙	โครงการก่อสร้างผนังกันดิน คสล. เลียบคลองโพธิ์ ม.๔ ต.ท่ากระชับ เชื่อมต่อ ม.๑ ต.โคกพระเจดีย์ อ.นครชัยศรี	เพื่อกันตลิ่งพังทลาย และถนนทรุด	ระยะทาง ๕๐๐ เมตร สูง ๑.๘๕ เมตร	๓,๕๐๒,๕๐๐	๓,๕๐๒,๕๐๐	๓,๕๐๒,๕๐๐	๓,๕๐๒,๕๐๐	๓,๕๐๒,๕๐๐	มาตรฐานตามที่แบบกำหนด	ถนนมีความคงทนถาวร คูคลองไม่ตื้นเขิน	อบต.ท่ากระชับ	อบจ.นครปฐม
๔๐	ก่อสร้างเขื่อนคอนกรีตเสริมเหล็ก คลองวัดหลวง ต.ท่าพระยา เชื่อมต่อ ต.ศรีษะทอง อ.นครชัยศรี	เพื่อป้องกันการทรุดตัวของไหล่ทางของถนนที่ใช้ในการสัญจรไปมา ทำให้ประชาชนในเขต ต.ศรีษะทอง ได้รับประโยชน์ร่วมด้วย เนื่องจากเป็นพื้นที่ใกล้เคียง	ระยะทาง ๒๙๑ เมตร สูง ๒ เมตร	๒,๗๖๔,๕๐๐	-	-	-	-	ระยะทางในการก่อสร้างเขื่อน	ลดความเสียหายของไหล่ทางถนน	อบต.ท่าพระยา	อบจ.นครปฐม

๖. ยุทธศาสตร์การพัฒนา ด้านการบริการสาธารณะ

๖.๓ แผนงาน การเกษตร

ที่	โครงการ	วัตถุประสงค์	เป้าหมาย (ผลผลิตของโครงการ)	งบประมาณและที่ผ่านมา					ตัวชี้วัด (KPI)	ผลที่คาดว่าจะได้รับ	หน่วยงานที่ ขอประสาน	หน่วยงาน ที่รับผิดชอบ
				๒๕๖๑ (บาท)	๒๕๖๒ (บาท)	๒๕๖๓ (บาท)	๒๕๖๔ (บาท)	๒๕๖๕ (บาท)				
๔๑	ก่อสร้างเขื่อนคอนกรีตเสริมเหล็กคลองสองสาม ต.ท่าพระยา เชื่อมต่อ ต.บางระกำ อ.นครชัยศรี	เพื่อป้องกันการทรุดตัวของไหล่ทางของถนนที่ใช้ในการสัญจรไปมา ทำให้ประชาชนในเขต ต.บางระกำ ได้รับประโยชน์ร่วมด้วยเนื่องจากเป็นพื้นที่ใกล้เคียง	ระยะทาง ๒,๔๘๐ เมตร สูง ๒ เมตร	๔,๗๕๐,๐๐๐ (๕๐๐ เมตร)	๔,๗๕๐,๐๐๐ (๕๐๐ เมตร)	๔,๗๕๐,๐๐๐ (๕๐๐ เมตร)	๙,๓๑๐,๐๐๐ (๙๘๐ เมตร)	๙,๓๑๐,๐๐๐	ระยะทางในการก่อสร้างเขื่อน	ลดความเสียหายของไหล่ทางถนน	อบต.ท่าพระยา	อบจ.นครปฐม
๔๒	ก่อสร้างเขื่อนคอนกรีตเสริมเหล็กบึงกุ่ม ต.ท่าพระยา เชื่อมต่อ ต.พะเนียด อ.นครชัยศรี	เพื่อป้องกันการทรุดตัวของไหล่ทางของถนนที่ใช้ในการสัญจรไปมา	ระยะทาง ๖๐๐ เมตร สูง ๓ เมตร	-	๙,๐๐๐,๐๐๐	-	-	-	ระยะทางในการก่อสร้างเขื่อน	ลดความเสียหายของไหล่ทางถนน	อบต.ท่าพระยา	อบจ.นครปฐม
๔๓	ก่อสร้างเขื่อนคอนกรีตเสริมเหล็กคลองก้านันท์ ต.ท่าพระยา เชื่อมต่อ ต.บางระกำ อ.นครชัยศรี	เพื่อป้องกันการทรุดตัวของไหล่ทางของถนนที่ใช้ในการสัญจรไปมา ทำให้ประชาชนในเขต ต.บางระกำ ได้รับประโยชน์ร่วมด้วยเนื่องจากเป็นพื้นที่ใกล้เคียง	ระยะทาง ๑,๕๓๕ เมตร สูง ๒ เมตร	๔,๗๕๐,๐๐๐ (๕๐๐ เมตร)	๔,๗๕๐,๐๐๐ (๕๐๐ เมตร)	๔,๗๕๐,๐๐๐ (๕๐๐ เมตร)	๓๓๒,๕๐๐ (๓๕ เมตร)	๔,๗๕๐,๐๐๐	ระยะทางในการก่อสร้างเขื่อน	ลดความเสียหายของไหล่ทางถนน	อบต.ท่าพระยา	อบจ.นครปฐม

๖. ยุทธศาสตร์การพัฒนา ด้านการบริการสาธารณะ

๖.๓ แผนงาน การเกษตร

ที่	โครงการ	วัตถุประสงค์	เป้าหมาย (ผลผลิตของโครงการ)	งบประมาณและที่ผ่านมา					ตัวชี้วัด (KPI)	ผลที่คาดว่าจะได้รับ	หน่วยงานที่ ขอประสาน	หน่วยงาน ที่รับผิดชอบ
				๒๕๖๑ (บาท)	๒๕๖๒ (บาท)	๒๕๖๓ (บาท)	๒๕๖๔ (บาท)	๒๕๖๕ (บาท)				
๔๔	โครงการก่อสร้างเขื่อนป้องกันตลิ่ง คสล. เลียบคลองขวาง ม.๑ บ้านท่าตลาดถึง ม.๒ บ้านท้ายคู้ ต.ไทยवास เชื่อมต่อ ต.จี้วราย อ.นครชัยศรี	เพื่อพัฒนาระบบ คมนาคมขนส่ง ให้มีความสะดวก และปลอดภัยในการ เดินทางสัญจร	ระยะทาง ๑,๙๕๐ เมตร สูง ๒ เมตร	-	๑๖,๕๘๐,๐๐๐	๑๖,๕๘๐,๐๐๐	๑๖,๕๘๐,๐๐๐	๑๖,๕๘๐,๐๐๐	ร้อยละของ เขื่อนที่ได้ ดำเนินการ ก่อสร้าง	ประชาชนมีความ สะดวกและ ปลอดภัยในการ เดินทางสัญจร	อบต.ไทยवास	อบจ.นครปฐม
๔๕	โครงการก่อสร้างกำแพงกันดิน ป้องกันตลิ่ง คสล. ถนนเลียบบ ถนนคลองหลวง - คลองขวาง ม.๒,๓ บ้านท้ายคู้ ถึง ม.๔ บ้านท่ามอญ ต.ไทยवास เชื่อมต่อ ม.๔ ต.จี้วราย อ.นครชัยศรี	เพื่อพัฒนาระบบ คมนาคมขนส่ง ให้มีความสะดวก และปลอดภัยในการ เดินทางสัญจร	ระยะทาง ๙๐๐ เมตร สูง ๒ เมตร	-	๘,๐๐๐,๐๐๐	๘,๐๐๐,๐๐๐	๘,๐๐๐,๐๐๐	๘,๐๐๐,๐๐๐	ร้อยละของ เขื่อนที่ได้ ดำเนินการ ก่อสร้าง	ประชาชนมีความ สะดวกและ ปลอดภัยในการ เดินทางสัญจร	อบต.ไทยवास	อบจ.นครปฐม
๔๖	โครงการก่อสร้างกำแพงกันดิน คสล. เลียบคลองรางพิกุล ม.๓,๔ ต.ไทยवास อ.นครชัยศรี เชื่อมต่อ ม.๒ ต.หอมเกร็ด อ.สามพราน	เพื่อพัฒนาระบบ คมนาคมขนส่งให้มี ความสะดวกและ ปลอดภัยในการ เดินทางสัญจร	ระยะทาง ๔๐๐ เมตร สูง ๒ เมตร	-	๓,๒๐๐,๐๐๐	๓,๒๐๐,๐๐๐	๓,๒๐๐,๐๐๐	๓,๒๐๐,๐๐๐	ร้อยละของ เขื่อนที่ได้ ดำเนินการ ก่อสร้าง	ประชาชนได้รับ ความสะดวกและ มีความปลอดภัย ในการสัญจรไปมา	อบต.ไทยवास	อบจ.นครปฐม
๔๗	โครงการก่อสร้างกำแพงกันดิน ป้องกันตลิ่ง คสล. เลียบคลองลัด (ท่ามอญ) ม.๔ บ้านท่ามอญ ม.๔ ต.ไทยवास เชื่อมต่อ ม.๔ ต.จี้วราย อ.นครชัยศรี	เพื่อพัฒนาระบบ คมนาคมขนส่ง ให้มีความสะดวก และปลอดภัยในการ เดินทางสัญจร	ระยะทาง ๔๖๐ เมตร สูง ๒ เมตร	๔,๔๖๒,๐๐๐	-	-	-	-	ร้อยละของ เขื่อนที่ได้ ดำเนินการ ก่อสร้าง	ประชาชนมีความ สะดวกและ ปลอดภัยในการ เดินทางสัญจร	อบต.ไทยवास	อบจ.นครปฐม

๖. ยุทธศาสตร์การพัฒนา ด้านการบริการสาธารณะ

๖.๓ แผนงาน การเกษตร

ที่	โครงการ	วัตถุประสงค์	เป้าหมาย (ผลผลิตของโครงการ)	งบประมาณและที่ผ่านมา					ตัวชี้วัด (KPI)	ผลที่คาดว่าจะได้รับ	หน่วยงานที่ ขอประสาน	หน่วยงาน ที่รับผิดชอบ
				๒๕๖๑ (บาท)	๒๕๖๒ (บาท)	๒๕๖๓ (บาท)	๒๕๖๔ (บาท)	๒๕๖๕ (บาท)				
๔๘	โครงการก่อสร้างเขื่อน คสล. สายเลียบบคลองบางพระ	- เพื่อเป็นการป้องกันถนนเลียบบแนวชายคลองที่ใช้เป็นคันกั้นน้ำขำรด และสามารถบรรเทาปัญหาน้ำท่วมให้กับประชาชน ม.๑-๔ - เพื่อป้องกันการพังทลายของตลิ่ง	ระยะทาง ๑,๕๐๐ เมตร สูง ๒ เมตร	๓,๐๐๐,๐๐๐	๒,๕๐๐,๐๐๐	๒,๕๐๐,๐๐๐	๒,๕๐๐,๐๐๐	๒,๕๐๐,๐๐๐	ร้อยละของพื้นที่น้ำท่วมลดลง ร้อยละของประชาชนพึงพอใจ	- ช่วยลดปัญหาน้ำท่วม - ช่วยป้องกันการพังทลายของตลิ่ง	อบต.บางพระ	อบจ.นครปฐม
๔๙	โครงการก่อสร้างเขื่อน คสล. สายเลียบบคลองบางพระ ม.๔ ต.บางพระ อ.นครชัยศรี	๑. เพื่อป้องกันการพังทลายของตลิ่ง ๒. เพื่อป้องกันถนนเลียบบแนวคลองที่ใช้เป็นคันกั้นน้ำขำรด และสามารถบรรเทาปัญหาน้ำท่วม	ระยะทาง ๑๐๓ เมตร สูง ๒ เมตร	-	๑,๐๘๐,๐๐๐	๑,๐๘๐,๐๐๐	๑,๐๘๐,๐๐๐	๑,๐๘๐,๐๐๐	๑.ร้อยละของพื้นที่น้ำท่วมลดลง ๒.ร้อยละของประชาชนพึงพอใจ	ลดปัญหาน้ำท่วม	อบต.บางพระ	อบจ.นครปฐม

๖. ยุทธศาสตร์การพัฒนา ด้านการบริการสาธารณะ

๖.๓ แผนงาน การเกษตร

ที่	โครงการ	วัตถุประสงค์	เป้าหมาย (ผลผลิตของโครงการ)	งบประมาณและที่ผ่านมา					ตัวชี้วัด (KPI)	ผลที่คาดว่าจะได้รับ	หน่วยงานที่ ขอประสาน	หน่วยงาน ที่รับผิดชอบ
				๒๕๖๑ (บาท)	๒๕๖๒ (บาท)	๒๕๖๓ (บาท)	๒๕๖๔ (บาท)	๒๕๖๕ (บาท)				
๕๐	โครงการก่อสร้างเขื่อน คสล. ตั้งแต่บริเวณประตูน้ำคลองตาฉัน ถึงนาของนายบำรุง ปึกษาสุข ม.๒ ต.บางพระ เชื่อมต่อ ม.๔ ต.บางแก้วฟ้า อ.นครชัยศรี	๑. เพื่อป้องกันการพังทลายของตลิ่ง ๒. เพื่อป้องกันถนนเลียบบแนวคลองที่ใช้เป็นคันกั้นน้ำขำรุด และสามารถบรรเทาปัญหาน้ำท่วม	ระยะทาง ๒๐๐ เมตร สูง ๒ เมตร	-	๑,๕๐๐,๐๐๐	๑,๕๐๐,๐๐๐	๑,๕๐๐,๐๐๐	๑,๕๐๐,๐๐๐	๑. ร้อยละของพื้นที่น้ำท่วมลดลง ๒. ร้อยละของประชาชนพึงพอใจ	ลดปัญหาน้ำท่วม	อบต.บางพระ	อบจ.นครปฐม
๕๑	โครงการก่อสร้างเขื่อน คสล. คลองบางพระน้อย ม.๔ ต.บางพระ เชื่อมต่อ ม.๓ ต.วัดละมุด อ.นครชัยศรี	๑. เพื่อป้องกันการพังทลายของตลิ่ง ๒. เพื่อป้องกันถนนเลียบบแนวคลองที่ใช้เป็นคันกั้นน้ำขำรุด และสามารถบรรเทาปัญหาน้ำท่วม	ระยะทาง ๔๓๐ เมตร สูง ๒.๕ เมตร	-	๔,๕๑๕,๐๐๐	๔,๕๑๕,๐๐๐	๔,๕๑๕,๐๐๐	๔,๕๑๕,๐๐๐	๑. ร้อยละของพื้นที่น้ำท่วมลดลง ๒. ร้อยละของประชาชนพึงพอใจ	ลดปัญหาน้ำท่วม	อบต.บางพระ	อบจ.นครปฐม
๕๒	โครงการก่อสร้างเขื่อนกันดินสายรางบัว ม.๒ ต.บางระกำ อ.นครชัยศรี	เพื่อป้องกันถนนริมตลิ่งพังและแก้ไขปัญหาน้ำท่วม ทำให้การคมนาคมสะดวกเร็ว	ระยะทาง ๒,๖๙๘ เมตร สูง ๒ เมตร	-	-	๑,๗๘๐,๐๐๐	๑,๗๘๐,๐๐๐	๑,๗๘๐,๐๐๐	จำนวนผู้ใช้ถนนได้รับความสะดวกปลอดภัย และมีความพึงพอใจเพิ่มมากขึ้น	ประชาชนสามารถใช้เส้นทางได้สะดวกรวดเร็ว และปลอดภัย	อบต.บางระกำ	อบจ.นครปฐม

๖. ยุทธศาสตร์การพัฒนา ด้านการบริการสาธารณะ

๖.๓ แผนงาน การเกษตร

ที่	โครงการ	วัตถุประสงค์	เป้าหมาย (ผลผลิตของโครงการ)	งบประมาณและที่ผ่านมา					ตัวชี้วัด (KPI)	ผลที่คาดว่าจะได้รับ	หน่วยงานที่ ขอประสาน	หน่วยงาน ที่รับผิดชอบ
				๒๕๖๑ (บาท)	๒๕๖๒ (บาท)	๒๕๖๓ (บาท)	๒๕๖๔ (บาท)	๒๕๖๕ (บาท)				
๕๓	โครงการก่อสร้างเขื่อนกันดิน สายรางบอน ม.๔ ต.บางระกำ อ.นครชัยศรี	เพื่อป้องกันถนน ริมตลิ่งพังและแก้ไข ปัญหาน้ำท่วม ทำให้ การคมนาคม สะดวกรวดเร็ว	ระยะทาง ๑,๒๓๐ เมตร สูง ๑.๕๐ เมตร	-	๑,๗๘๐,๐๐๐	๑,๗๘๐,๐๐๐	๑,๗๘๐,๐๐๐	๑,๗๘๐,๐๐๐	จำนวนผู้ใช้ ถนนได้รับ ความสะดวก ปลอดภัย และมีความ พึงพอใจ เพิ่มมากขึ้น	ประชาชนสามารถ ใช้เส้นทางได้ สะดวกรวดเร็ว และปลอดภัย	อบต.บางระกำ	อบจ.นครปฐม
๕๔	โครงการก่อสร้างเขื่อนกันดิน ตั้งแต่บ้านนายบัว ถึงบ้าน นายสุชาติ หลายเจริญ ต.บางระกำ อ.นครชัยศรี	พัฒนาเส้นทาง สัญจรไปมา และ การขนส่งผลผลิต ทางการเกษตร เป็นไปด้วยความ สะดวกรวดเร็ว	ระยะทาง ๑,๗๐๐ เมตร สูง ๒ เมตร	๑,๙๐๐,๐๐๐	๑,๙๐๐,๐๐๐	๑,๙๐๐,๐๐๐	๑,๙๐๐,๐๐๐	๑,๙๐๐,๐๐๐	จำนวน โครงการ	การสัญจรไปมา และการขนส่งทาง การเกษตรสะดวก รวดเร็ว	อบต.บางระกำ	อบจ.นครปฐม
๕๕	โครงการก่อสร้างกำแพงกันดิน ตั้งแต่สะพานท่าข้าม ถึง อบต. ต.บางระกำ อ.นครชัยศรี	พัฒนาเส้นทาง สัญจรไปมา และ การขนส่งผลผลิต ทางการเกษตร สะดวกรวดเร็ว	ระยะทาง ๒,๔๗๑ เมตร สูง ๒ เมตร	๖,๐๐๐,๐๐๐	๖,๐๐๐,๐๐๐	๖,๐๐๐,๐๐๐	๖,๗๑๐,๐๐๐	๖,๗๑๐,๐๐๐	จำนวน โครงการ	การสัญจรไปมา และการขนส่งทาง การเกษตรสะดวก รวดเร็ว	อบต.บางระกำ	อบจ.นครปฐม

๖. ยุทธศาสตร์การพัฒนา ด้านการบริการสาธารณะ

๖.๓ แผนงาน การเกษตร

ที่	โครงการ	วัตถุประสงค์	เป้าหมาย (ผลผลิตของโครงการ)	งบประมาณและที่ผ่านมา					ตัวชี้วัด (KPI)	ผลที่คาดว่าจะได้รับ	หน่วยงานที่ ขอประสาน	หน่วยงาน ที่รับผิดชอบ
				๒๕๖๑ (บาท)	๒๕๖๒ (บาท)	๒๕๖๓ (บาท)	๒๕๖๔ (บาท)	๒๕๖๕ (บาท)				
๕๖	โครงการก่อสร้างกำแพงกันดินจากบ้านครูดา ถึงมูลนิธิ ม.๑ ต.บางระกำ อ.นครชัยศรี	พัฒนาเส้นทางสัญจรไปมา และการขนส่งผลผลิตทางการเกษตร สะดวกรวดเร็ว	ระยะทาง ๗๗๘ เมตร สูง ๒ เมตร	-	-	๒,๐๐๐,๐๐๐	๒,๐๐๐,๐๐๐	๒,๐๐๐,๐๐๐	จำนวนโครงการ	การสัญจรไปมา และการขนส่งทางการเกษตรสะดวกรวดเร็ว	อบต.บางระกำ	อบจ.นครปฐม
๕๗	ก่อสร้างกำแพงกันดิน คสล. สายเลียบบคลองบางแก้ว ฝั่ง ม.๑ ต.บางแก้ว เชื่อมต่อ ต.ท่าตำหนัก อ.นครชัยศรี	เพื่อป้องกันน้ำท่วม อาคารบ้านเรือน และการพังทลายของดิน	ระยะทาง ๓๗๕ เมตร สูง ๑.๘๐ เมตร	-	๙,๒๓๐,๐๐๐	๙,๒๓๐,๐๐๐	๙,๒๓๐,๐๐๐	๙,๒๓๐,๐๐๐	ร้อยละความพึงพอใจของผู้รับบริการ	เพื่อลดการเกิดปัญหาน้ำท่วม และการพังทลายของดิน	อบต.บางแก้ว	อบจ.นครปฐม
๕๘	โครงการก่อสร้างกำแพงกันดิน คสล. สายเลียบบคลองวัว-วัดสิงห์ ม.๑,๔ ต.บางแก้ว เชื่อมต่อ ทต.นครชัยศรี อ.นครชัยศรี	เพื่อป้องกันน้ำท่วม อาคารบ้านเรือน และการพังทลายของดิน	ระยะทาง ๑,๒๒๐ เมตร สูง ๑.๕๐ เมตร	-	๔,๐๐๐,๐๐๐	๔,๐๐๐,๐๐๐	๔,๐๐๐,๐๐๐	๔,๐๐๐,๐๐๐	ร้อยละความพึงพอใจของผู้รับบริการ	เพื่อลดการเกิดปัญหาน้ำท่วมและการพังทลายของดิน	อบต.บางแก้ว	อบจ.นครปฐม
๕๙	ก่อสร้างกำแพงกันดิน คสล. สายเลียบบคลองบางแก้ว ฝั่ง ม.๒ ต.บางแก้ว เชื่อมต่อ ต.ท่าตำหนัก และ ต.ท่ากระชับ อ.นครชัยศรี	เพื่อป้องกันน้ำท่วม อาคารบ้านเรือน และการพังทลายของดิน	ระยะทาง ๓๗๕ เมตร สูง ๑.๘๐ เมตร	-	๙,๘๐๐,๐๐๐	๙,๘๐๐,๐๐๐	๙,๘๐๐,๐๐๐	๙,๘๐๐,๐๐๐	ร้อยละความพึงพอใจของผู้รับบริการ	เพื่อลดการเกิดปัญหาน้ำท่วม และการพังทลายของดิน	อบต.บางแก้ว	อบจ.นครปฐม

๖. ยุทธศาสตร์การพัฒนา ด้านการบริการสาธารณะ

๖.๓ แผนงาน การเกษตร

ที่	โครงการ	วัตถุประสงค์	เป้าหมาย (ผลผลิตของโครงการ)	งบประมาณและที่ผ่านมา					ตัวชี้วัด (KPI)	ผลที่คาดว่าจะได้รับ	หน่วยงานที่ ขอประสาน	หน่วยงาน ที่รับผิดชอบ	
				๒๕๖๑ (บาท)	๒๕๖๒ (บาท)	๒๕๖๓ (บาท)	๒๕๖๔ (บาท)	๒๕๖๕ (บาท)					
๖๐	ก่อสร้างกำแพงกันดิน คสล. (เชื่อม) สายเลียบบคลองทางหลวง ม.๓ ต.บางแก้ว เชื่อมต่อ ต.ท่ากระชับ อ.นครชัยศรี และ ต.คลองใหม่ อ.สามพราน	เพื่อป้องกันน้ำท่วม อาคารบ้านเรือน และการพังทลาย ของดิน	ระยะทาง ๓๔๐ เมตร สูง ๑.๕๐ เมตร	-	๒,๕๕๐,๐๐๐	๒,๕๕๐,๐๐๐	๒,๕๕๐,๐๐๐	๒,๕๕๐,๐๐๐	๒,๕๕๐,๐๐๐	ความพึงพอใจ ร้อยละ ๖๐ ของผู้รับบริการ	เพื่อลดการเกิด ปัญหาน้ำท่วม และการพังทลาย ของดิน	อบต.บางแก้ว	อบจ.นครปฐม
๖๑	โครงการก่อสร้างกำแพงกันดิน คสล. ถนนสายหัวไผ่ลุ่มบุญ ม.๑ ต.บางแก้วฟ้า อ.นครชัยศรี	เพื่อป้องกันการ พังทลายของไหล่ทาง	ยาว ๒๒๐ เมตร สูง ๒ เมตร	๑,๖๕๐,๐๐๐	๑,๖๕๐,๐๐๐	๑,๖๕๐,๐๐๐	๑,๖๕๐,๐๐๐	๑,๖๕๐,๐๐๐	ความยาว ของกำแพง กันดินที่ แล้วเสร็จ	สามารถบรรเทา ปัญหาการพัง ทลายของไหล่ทาง และถนนชำรุด	อบต.บางแก้วฟ้า	อบจ.นครปฐม	
๖๒	โครงการก่อสร้างกำแพงกันดิน คสล. ถนนสายเลียบบคลอง บางแก้วฟ้า๒ ม.๑ ต.บางแก้วฟ้า อ.นครชัยศรี	เพื่อป้องกันการ พังทลายของไหล่ทาง	ยาว ๓๘๐ เมตร สูง ๒ เมตร	๒,๘๕๐,๐๐๐	๒,๘๕๐,๐๐๐	๒,๘๕๐,๐๐๐	๒,๘๕๐,๐๐๐	๒,๘๕๐,๐๐๐	ความยาว ของกำแพง กันดินที่ แล้วเสร็จ	สามารถบรรเทา ปัญหาการพัง ทลายของไหล่ทาง และถนนชำรุด	อบต.บางแก้วฟ้า	อบจ.นครปฐม	
๖๓	โครงการก่อสร้างกำแพงกันดิน คสล. ถนนสายเลียบบคลอง บางแก้วฟ้า๔ ม.๑ ต.บางแก้วฟ้า อ.นครชัยศรี	เพื่อป้องกันการ พังทลายของไหล่ทาง	ยาว ๘๐๐ เมตร สูง ๒ เมตร	๖,๐๐๐,๐๐๐	๖,๐๐๐,๐๐๐	๖,๐๐๐,๐๐๐	๖,๐๐๐,๐๐๐	๖,๐๐๐,๐๐๐	ความยาว ของกำแพง กันดินที่ แล้วเสร็จ	สามารถบรรเทา ปัญหาการพัง ทลายของไหล่ทาง และถนนชำรุด	อบต.บางแก้วฟ้า	อบจ.นครปฐม	

๖. ยุทธศาสตร์การพัฒนา ด้านการบริการสาธารณะ

๖.๓ แผนงาน การเกษตร

ที่	โครงการ	วัตถุประสงค์	เป้าหมาย (ผลผลิตของโครงการ)	งบประมาณและที่ผ่านมา					ตัวชี้วัด (KPI)	ผลที่คาดว่าจะได้รับ	หน่วยงานที่ ขอประสาน	หน่วยงาน ที่รับผิดชอบ
				๒๕๖๑ (บาท)	๒๕๖๒ (บาท)	๒๕๖๓ (บาท)	๒๕๖๔ (บาท)	๒๕๖๕ (บาท)				
๖๔	โครงการก่อสร้างกำแพงกันดิน คสล. ถนนสายวงษ์ประคองอุทิศ ม.๑ ต.บางแก้วฟ้า อ.นครชัยศรี	เพื่อป้องกันการ พังทลายของไหล่ทาง	ยาว ๓๙๐ เมตร สูง ๑.๕๐ เมตร	๒,๓๔๐,๐๐๐	๒,๓๔๐,๐๐๐	๒,๓๔๐,๐๐๐	๒,๓๔๐,๐๐๐	๒,๓๔๐,๐๐๐	ความยาว ของกำแพง กันดินที่ แล้วเสร็จ	สามารถบรรเทา ปัญหาการพัง ทลายของไหล่ทาง และถนนชำรุด	อบต.บางแก้วฟ้า	อบจ.นครปฐม
๖๕	โครงการก่อสร้างกำแพงกันดิน คสล. บริเวณซอยบางแก้วฟ้า ๒ ม.๑ ต.บางแก้วฟ้า อ.นครชัยศรี	เพื่อป้องกันการ พังทลายของไหล่ทาง	ยาว ๒๑๐ เมตร สูง ๒ เมตร	๑,๕๗๕,๐๐๐	๑,๕๗๕,๐๐๐	๑,๕๗๕,๐๐๐	๑,๕๗๕,๐๐๐	๑,๕๗๕,๐๐๐	ความยาว ของกำแพง กันดินที่ แล้วเสร็จ	สามารถบรรเทา ปัญหาการพัง ทลายของไหล่ทาง และถนนชำรุด	อบต.บางแก้วฟ้า	อบจ.นครปฐม
๖๖	โครงการก่อสร้างกำแพงกันดิน คสล. ถนนสายแหลมไไร่ ม.๒ ต.บางแก้วฟ้า อ.นครชัยศรี	เพื่อป้องกันการ พังทลายของไหล่ทาง	ยาว ๘๓๐ เมตร สูง ๑.๕๐ เมตร	๔,๙๘๐,๐๐๐	๔,๙๘๐,๐๐๐	๔,๙๘๐,๐๐๐	๔,๙๘๐,๐๐๐	๔,๙๘๐,๐๐๐	ความยาว ของกำแพง กันดินที่ แล้วเสร็จ	สามารถบรรเทา ปัญหาการพัง ทลายของไหล่ทาง และถนนชำรุด	อบต.บางแก้วฟ้า	อบจ.นครปฐม
๖๗	โครงการก่อสร้างกำแพงกันดิน คสล. ถนนสายบางพระ-ห้วยพลู ม.๓ ต.บางแก้วฟ้า อ.นครชัยศรี	เพื่อป้องกันการ พังทลายของไหล่ทาง	ยาว ๒๗๐ เมตร สูง ๑.๕๐ เมตร	๑,๖๒๐,๐๐๐	๑,๖๒๐,๐๐๐	๑,๖๒๐,๐๐๐	๑,๖๒๐,๐๐๐	๑,๖๒๐,๐๐๐	ความยาว ของกำแพง กันดินที่ แล้วเสร็จ	สามารถบรรเทา ปัญหาการพัง ทลายของไหล่ทาง และถนนชำรุด	อบต.บางแก้วฟ้า	อบจ.นครปฐม

๖. ยุทธศาสตร์การพัฒนา ด้านการบริการสาธารณะ

๖.๓ แผนงาน การเกษตร

ที่	โครงการ	วัตถุประสงค์	เป้าหมาย (ผลผลิตของโครงการ)	งบประมาณและที่ผ่านมา					ตัวชี้วัด (KPI)	ผลที่คาดว่าจะได้รับ	หน่วยงานที่ ขอประสาน	หน่วยงาน ที่รับผิดชอบ
				๒๕๖๑ (บาท)	๒๕๖๒ (บาท)	๒๕๖๓ (บาท)	๒๕๖๔ (บาท)	๒๕๖๕ (บาท)				
๖๘	โครงการก่อสร้างกำแพงกันดิน คสล. ถนนซอยประธานสุข ม.๓ ต.บางแก้วฟ้า อ.นครชัยศรี	เพื่อป้องกันการ พังทลายของไหล่ทาง	ยาว ๓๖๐ เมตร สูง ๑.๕๐ เมตร	๒,๑๖๐,๐๐๐	๒,๑๖๐,๐๐๐	๒,๑๖๐,๐๐๐	๒,๑๖๐,๐๐๐	๒,๑๖๐,๐๐๐	ความยาว ของกำแพง กันดินที่ แล้วเสร็จ	สามารถบรรเทา ปัญหาการพัง ทลายของไหล่ทาง และถนนชำรุด	อบต.บางแก้วฟ้า	อบจ.นครปฐม
๖๙	โครงการก่อสร้างกำแพงกันดิน คสล. สายเลียบบคลองเหมืองนา ม.๕ ต.บางแก้วฟ้า อ.นครชัยศรี เชื่อมต่อกับ ต.บางระกำ อ.บางเลน	เพื่อป้องกันการ พังทลายของไหล่ทาง	ยาว ๖๓๐ เมตร สูง ๒ เมตร	๔,๗๒๕,๐๐๐	๔,๗๒๕,๐๐๐	๔,๗๒๕,๐๐๐	๔,๗๒๕,๐๐๐	๔,๗๒๕,๐๐๐	ความยาว ของกำแพง กันดินที่ แล้วเสร็จ	สามารถบรรเทา ปัญหาการพัง ทลายของไหล่ทาง และถนนชำรุด	อบต.บางแก้วฟ้า	อบจ.นครปฐม
๗๐	โครงการก่อสร้างเขื่อน คสล. คลองบางแก้ว ม.๑ ต.พะเนียด อ.นครชัยศรี	เพื่อกันตลิ่งพังทลาย และถนนทรุด	ยาว ๗๐๒ เมตร สูง ๒ เมตร	๔,๗๐๒,๑๙๒	-	-	-	-	๑ แห่ง	ป้องกันน้ำเซาะ ตลิ่ง คูคลองไม่ ตื้นเขิน	อบต.พะเนียด	อบจ.นครปฐม
๗๑	โครงการก่อสร้างเขื่อน คสล. คลองบางแก้ว ม.๒ ต.พะเนียด อ.นครชัยศรี	เพื่อกันตลิ่งพังทลาย และถนนทรุด	ยาว ๒๐๐ เมตร สูง ๒ เมตร	๑,๓๓๙,๖๐๐	-	-	-	-	๑ แห่ง	ป้องกันน้ำเซาะ ตลิ่ง คูคลองไม่ ตื้นเขิน	อบต.พะเนียด	อบจ.นครปฐม
๗๒	โครงการก่อสร้างเขื่อน คสล. คลองบางแก้วฝั่งซ้าย ม.๒,๓,๔ ต.พะเนียด อ.นครชัยศรี	เพื่อกันตลิ่งพังทลาย และถนนทรุด	ยาว ๑,๔๓๗ เมตร สูง ๒ เมตร	๘,๙๐๐,๐๐๐	๘,๙๐๐,๐๐๐	๘,๙๐๐,๐๐๐	๘,๙๐๐,๐๐๐	๘,๙๐๐,๐๐๐	๑ แห่ง	ป้องกันน้ำเซาะ ตลิ่ง คูคลองไม่ ตื้นเขิน	อบต.พะเนียด	อบจ.นครปฐม

๖. ยุทธศาสตร์การพัฒนา ด้านการบริการสาธารณะ

๖.๓ แผนงาน การเกษตร

ที่	โครงการ	วัตถุประสงค์	เป้าหมาย (ผลผลิตของโครงการ)	งบประมาณและที่ผ่านมา					ตัวชี้วัด (KPI)	ผลที่คาดว่าจะได้รับ	หน่วยงานที่ ขอประสาน	หน่วยงาน ที่รับผิดชอบ
				๒๕๖๑ (บาท)	๒๕๖๒ (บาท)	๒๕๖๓ (บาท)	๒๕๖๔ (บาท)	๒๕๖๕ (บาท)				
๗๓	โครงการก่อสร้างเขื่อน คสล. คลองบางแก้วฝั่งขวา ม.๒,๓,๔ ต.พะเนียด อ.นครชัยศรี	เพื่อกันตลิ่งพังทลาย และถนนทรุด	ยาว ๒๖๐ เมตร สูง ๒ เมตร	๑,๖๑๐,๐๐๐	๑,๖๑๐,๐๐๐	๑,๖๑๐,๐๐๐	๑,๖๑๐,๐๐๐	๑,๖๑๐,๐๐๐	๑ แห่ง	ป้องกันน้ำเซาะ ตลิ่ง คูคลองไม่ ตื้นเขิน	อบต.พะเนียด	อบจ.นครปฐม
๗๔	โครงการก่อสร้างเขื่อน คสล. คลองบางแก้ว ม.๓ ต.พะเนียด อ.นครชัยศรี	เพื่อกันตลิ่งพังทลาย และถนนทรุด	ยาว ๓๕๐ เมตร สูง ๒ เมตร	๒,๓๔๔,๓๐๐	-	-	-	-	๑ แห่ง	ป้องกันน้ำเซาะ ตลิ่ง คูคลองไม่ ตื้นเขิน	อบต.พะเนียด	อบจ.นครปฐม
๗๕	โครงการก่อสร้างเขื่อน คสล. คลองบางแก้ว ม.๔ ต.พะเนียด อ.นครชัยศรี	เพื่อกันตลิ่งพังทลาย และถนนทรุด	ยาว ๙๙๕ เมตร สูง ๒ เมตร	๖,๖๖๔,๕๑๐	-	-	-	-	๑ แห่ง	ป้องกันน้ำเซาะ ตลิ่ง คูคลองไม่ ตื้นเขิน	อบต.พะเนียด	อบจ.นครปฐม
๗๖	โครงการก่อสร้างเขื่อน คสล. บึงกุ่ม ม.๔ ต.พะเนียด อ.นครชัยศรี	เพื่อกันตลิ่งพังทลาย และถนนทรุด	ยาว ๑,๓๓๕ เมตร สูง ๒ เมตร	๘,๙๔๑,๘๓๐	-	-	-	-	๑ แห่ง	ป้องกันน้ำเซาะ ตลิ่ง คูคลองไม่ ตื้นเขิน	อบต.พะเนียด	อบจ.นครปฐม
๗๗	โครงการก่อสร้างกำแพงกันดิน สายบึงกุ่ม ม.๔ ต.พะเนียด เชื่อมต่อ ม.๑ ต.บางระกำ อ.นครชัยศรี	เพื่อให้ประชาชนใน ตำบลเดินทางสัญจร ไปมาสะดวก	ยาว ๑,๖๖๒ เมตร สูง ๒ เมตร	๑๒,๖๒๐,๐๐๐	๑๒,๖๒๐,๐๐๐	๑๒,๖๒๐,๐๐๐	๑๒,๖๒๐,๐๐๐	๑๒,๖๒๐,๐๐๐	๑ เส้น	ประชาชนได้รับ ประโยชน์ และ เดินทางสะดวก รวดเร็ว	อบต.พะเนียด	อบจ.นครปฐม

๖. ยุทธศาสตร์การพัฒนา ด้านการบริการสาธารณะ

๖.๓ แผนงาน การเกษตร

ที่	โครงการ	วัตถุประสงค์	เป้าหมาย (ผลผลิตของโครงการ)	งบประมาณและที่ผ่านมา					ตัวชี้วัด (KPI)	ผลที่คาดว่าจะได้รับ	หน่วยงานที่ ขอประสาน	หน่วยงาน ที่รับผิดชอบ
				๒๕๖๑ (บาท)	๒๕๖๒ (บาท)	๒๕๖๓ (บาท)	๒๕๖๔ (บาท)	๒๕๖๕ (บาท)				
๗๘	โครงการก่อสร้างเขื่อน คสล. คลองบางแก้วฝั่งซ้าย ม.๔ ต.พะเนียด อ.นครชัยศรี	เพื่อกันตลิ่งพังทลาย และถนนทรุด	ยาว ๓๒๑ เมตร สูง ๒ เมตร	๑,๙๙๐,๐๐๐	-	-	-	-	๑ แห่ง	ป้องกันน้ำเซาะตลิ่ง คูคลองไม่ตื้นเขิน	อบต.พะเนียด	อบจ.นครปฐม
๗๙	โครงการก่อสร้างเขื่อน คสล. สายบึงกุ่ม ม.๔ ต.พะเนียด เชื่อมต่อ ม.๑ ต.บางระกำ อ.นครชัยศรี	เพื่อกันตลิ่งพังทลาย และถนนทรุด	ยาว ๑,๖๖๒ เมตร สูง ๒ เมตร	๑๖,๖๒๐,๐๐๐	๑๖,๖๒๐,๐๐๐	๑๖,๖๒๐,๐๐๐	๑๖,๖๒๐,๐๐๐	๑๖,๖๒๐,๐๐๐	๑ แห่ง	ป้องกันน้ำเซาะตลิ่ง คูคลองไม่ตื้นเขิน	อบต.พะเนียด	อบจ.นครปฐม
๘๐	โครงการก่อสร้างเขื่อนป้องกันตลิ่ง คลองเจ๊ก บริเวณหน้าวัดพุทธธรรมรังษี ม.๑ ต.ลานตากฟ้า อ.นครชัยศรี	เพื่อป้องกันการกัดเซาะของน้ำ บริเวณริมคลอง และเป็นสถานที่พักผ่อนหย่อนใจ และปรับทัศนียภาพ บริเวณริมคลองเจ๊ก หน้าวัดพุทธธรรมรังษี ให้สวยงาม	ยาว ๒๐๐ เมตร สูง ๒ เมตร	๒,๒๕๐,๐๐๐	๒,๒๕๐,๐๐๐	๒,๒๕๐,๐๐๐	๒,๒๕๐,๐๐๐	๒,๒๕๐,๐๐๐	๑ แห่ง	ประชาชนมีการคมนาคมที่สะดวก ใช้เป็นสถานที่พักผ่อนหย่อนใจ ปรับทัศนียภาพ บริเวณริมคลองเจ๊กหน้าวัดพุทธฯ ให้สวยงาม	อบต.ลานตากฟ้า	อบจ.นครปฐม

๖. ยุทธศาสตร์การพัฒนา ด้านการบริการสาธารณะ

๖.๓ แผนงาน การเกษตร

ที่	โครงการ	วัตถุประสงค์	เป้าหมาย (ผลผลิตของโครงการ)	งบประมาณและที่ผ่านมา					ตัวชี้วัด (KPI)	ผลที่คาดว่าจะได้รับ	หน่วยงานที่ ขอประสาน	หน่วยงาน ที่รับผิดชอบ
				๒๕๖๑ (บาท)	๒๕๖๒ (บาท)	๒๕๖๓ (บาท)	๒๕๖๔ (บาท)	๒๕๖๕ (บาท)				
๘๑	ก่อสร้างเขื่อนกั้นน้ำแก่งกันดิน คล.ส. ริมคลองบางไทรซื่อน ม.๑ ต.ลานตากฟ้า อ.นครชัยศรี	เพื่อให้ประชาชนมี ถนนสำหรับคมนาคม ได้อย่างสะดวก รวดเร็ว ปลอดภัย	ยาว ๗๕๐ เมตร สูง ๒ เมตร	๖,๐๐๐,๐๐๐	๖,๐๐๐,๐๐๐	๖,๐๐๐,๐๐๐	๖,๐๐๐,๐๐๐	๖,๐๐๐,๐๐๐	ร้อยละของ จำนวน ประชาชนมีความ ปลอดภัยในการ คมนาคม เพิ่มขึ้น	ประชาชนมีความ ปลอดภัยในการ คมนาคม	อบต.ลานตากฟ้า	อบจ.นครปฐม
๘๒	ก่อสร้างเขื่อนกั้นน้ำแก่งกันดิน คล.ส. ริมคลองสำโรง ม.๓ ต.ลานตากฟ้า อ.นครชัยศรี	เพื่อให้ประชาชนมี ถนนสำหรับคมนาคม ได้อย่างสะดวก รวดเร็ว ปลอดภัย	ยาว ๑,๕๐๐ เมตร สูง ๒ เมตร	๑๒,๐๐๐,๐๐๐	๑๒,๐๐๐,๐๐๐	๑๒,๐๐๐,๐๐๐	๑๒,๐๐๐,๐๐๐	๑๒,๐๐๐,๐๐๐	ร้อยละของ จำนวน ประชาชนมีความ ปลอดภัยในการ คมนาคม เพิ่มขึ้น	ประชาชนมีความ ปลอดภัยในการ คมนาคม	อบต.ลานตากฟ้า	อบจ.นครปฐม
๘๓	โครงการก่อสร้างกั้นน้ำแก่งกันดิน ป้องกันตลิ่งริมคลองบางสะบ้า ม.๓ ต.ลานตากฟ้า อ.นครชัยศรี	เพื่อป้องกันการ กัดเซาะของน้ำ บริเวณริมคลอง	ยาว ๒,๖๐๐ เมตร สูง ๒ เมตร	๒๒,๔๐๐,๐๐๐	๒๐,๘๐๐,๐๐๐	๒๐,๘๐๐,๐๐๐	๒๐,๘๐๐,๐๐๐	๒๐,๘๐๐,๐๐๐	๑ แห่ง	ประชาชนมีการ คมนาคมที่สะดวก	อบต.ลานตากฟ้า	อบจ.นครปฐม
๘๔	ก่อสร้างเขื่อนกั้นน้ำแก่งกันดิน คล.ส.	เพื่อให้ประชาชนมี	ยาว ๖๐๐ เมตร	๔,๘๐๐,๐๐๐	๔,๘๐๐,๐๐๐	๔,๘๐๐,๐๐๐	๔,๘๐๐,๐๐๐	๔,๘๐๐,๐๐๐	ร้อยละของ	ประชาชนมีความ	อบต.ลานตากฟ้า	อบจ.นครปฐม

๖. ยุทธศาสตร์การพัฒนา ด้านการบริการสาธารณะ

๖.๓ แผนงาน การเกษตร

ที่	โครงการ	วัตถุประสงค์	เป้าหมาย (ผลผลิตของโครงการ)	งบประมาณและที่ผ่านมา					ตัวชี้วัด (KPI)	ผลที่คาดว่าจะได้รับ	หน่วยงานที่ ขอประสาน	หน่วยงาน ที่รับผิดชอบ
				๒๕๖๑ (บาท)	๒๕๖๒ (บาท)	๒๕๖๓ (บาท)	๒๕๖๔ (บาท)	๒๕๖๕ (บาท)				
๘๕	ริมคลองโรงเจฝั่งเหนือ ม.๔ ต.ลานตากฟ้า อ.นครชัยศรี	ถนนสำหรับคมนาคม ได้อย่างสะดวก รวดเร็ว ปลอดภัย	สูง ๒ เมตร						จำนวน ประชาชนมี ความ ปลอดภัยใน การคมนาคม เพิ่มขึ้น	ปลอดภัยในการ คมนาคม		
	ก่อสร้างเชื่อมกำแพงกันดิน คลอง ริมคลองโรงเจฝั่งใต้พร้อมทางเท้า บริเวณหมู่บ้านพฤษภา ๔ ม.๕ ต.ลานตากฟ้า อ.นครชัยศรี	เพื่อให้ประชาชนมี ถนนสำหรับคมนาคม ได้อย่างสะดวก รวดเร็ว ปลอดภัย	ยาว ๓๘๐ เมตร สูง ๒ เมตร ทางเท้ากว้าง ๕ เมตร	๓,๑๕๕,๐๐๐	๓,๑๕๕,๐๐๐	๓,๑๕๕,๐๐๐	๓,๑๕๕,๐๐๐	๓,๑๕๕,๐๐๐	ร้อยละของ จำนวน ประชาชนมี ความ ปลอดภัยใน การคมนาคม เพิ่มขึ้น	ประชาชนมีความ ปลอดภัยในการ คมนาคม	อบต.ลานตากฟ้า	อบจ.นครปฐม
๘๖	โครงการก่อสร้างเชื่อมกันตลิ่งพัง บริเวณท่าเรือ - บางพระ ม.๑ ต.วัดละมุด อ.นครชัยศรี	เพื่อป้องกันถนนชำรุด เสียหายจากการพัง ทลายของไหลทาง ประชาชนได้ใช้ถนน ในการสัญจรไปมา สะดวก รวดเร็ว	ยาว ๑,๓๑๙ เมตร สูง ๒ เมตร	๑,๕๑๒,๕๐๐	๑,๕๑๒,๕๐๐	๑,๕๑๒,๕๐๐	๑,๕๑๒,๕๐๐	๑,๕๑๒,๕๐๐	๑ แห่ง	ประชาชนมีถนน สัญจรไปมาที่ สะดวกและ ปลอดภัย และ ไม่มีการพังทลาย ของถนน	อบต.วัดละมุด	อบจ.นครปฐม

๖. ยุทธศาสตร์การพัฒนา ด้านการบริการสาธารณะ

๖.๓ แผนงาน การเกษตร

ที่	โครงการ	วัตถุประสงค์	เป้าหมาย (ผลผลิตของโครงการ)	งบประมาณและที่ผ่านมา					ตัวชี้วัด (KPI)	ผลที่คาดว่าจะได้รับ	หน่วยงานที่ ขอประสาน	หน่วยงาน ที่รับผิดชอบ
				๒๕๖๑ (บาท)	๒๕๖๒ (บาท)	๒๕๖๓ (บาท)	๒๕๖๔ (บาท)	๒๕๖๕ (บาท)				
๘๗	โครงการก่อสร้างเขื่อนกันตลิ่งฝั่งบริเวณคลองแยกคลองบางพระน้อย ม.๑ ต.วัดละมุด อ.นครชัยศรี	เพื่อป้องกันถนนชำรุดเสียหายจากการพังทลายของไหล่ทางประชาชนได้ใช้ถนนในการสัญจรไปมาสะดวก รวดเร็ว และปลอดภัย	ยาว ๑,๐๙๐ เมตร สูง ๒ เมตร	๑,๘๒๕,๗๕๐	๑,๘๒๕,๗๕๐	๑,๘๒๕,๗๕๐	๑,๘๒๕,๗๕๐	๑,๘๒๕,๗๕๐	๑ แห่ง	ประชาชนมีถนนสัญจรไปมาที่สะดวกและปลอดภัย และไม่มีการพังทลายของถนน	อบต.วัดละมุด	อบจ.นครปฐม
๘๘	โครงการก่อสร้างเขื่อนกันตลิ่งฝั่งบริเวณคลองทุ่งศาลา ม.๓ ต.วัดละมุด อ.นครชัยศรี	เพื่อป้องกันถนนชำรุดเสียหายจากการพังทลายของไหล่ทางประชาชนได้ใช้ถนนในการสัญจรไปมาสะดวก รวดเร็ว และปลอดภัย	ยาว ๑,๒๐๐ เมตร สูง ๒ เมตร	๒,๐๑๐,๐๐๐	๒,๐๑๐,๐๐๐	๒,๐๑๐,๐๐๐	๒,๐๑๐,๐๐๐	๒,๐๑๐,๐๐๐	๑ แห่ง	ประชาชนมีถนนสัญจรไปมาที่สะดวกและปลอดภัย และไม่มีการพังทลายของถนน	อบต.วัดละมุด	อบจ.นครปฐม
๘๙	โครงการก่อสร้างเขื่อนกันตลิ่งฝั่งบริเวณคลองพระน้อย ม.๒ ต.วัดละมุด อ.นครชัยศรี	เพื่อป้องกันถนนชำรุดเสียหายจากการพังทลายของไหล่ทางประชาชนได้ใช้ถนนในการสัญจรไปมาสะดวก รวดเร็ว	ยาว ๑,๒๑๐ เมตร สูง ๒ เมตร	๑,๕๑๒,๕๐๐	๑,๕๑๒,๕๐๐	๑,๕๑๒,๕๐๐	๑,๕๑๒,๕๐๐	๑,๕๑๒,๕๐๐	๑ แห่ง	ประชาชนมีถนนสัญจรไปมาที่สะดวกและปลอดภัย และไม่มีการพังทลายของถนน	อบต.วัดละมุด	อบจ.นครปฐม

๖. ยุทธศาสตร์การพัฒนา ด้านการบริการสาธารณะ

๖.๓ แผนงาน การเกษตร

ที่	โครงการ	วัตถุประสงค์	เป้าหมาย (ผลผลิตของโครงการ)	งบประมาณและที่ผ่านมา					ตัวชี้วัด (KPI)	ผลที่คาดว่าจะได้รับ	หน่วยงานที่ ขอประสาน	หน่วยงาน ที่รับผิดชอบ
				๒๕๖๑ (บาท)	๒๕๖๒ (บาท)	๒๕๖๓ (บาท)	๒๕๖๔ (บาท)	๒๕๖๕ (บาท)				
๙๐	โครงการก่อสร้างเขื่อนกันตลิ่งฝั่ง บริเวณคลองพระน้อย ม.๓ ต.วัดละมุด อ.นครชัยศรี	เพื่อป้องกันถนนชำรุด เสียหายจากการพัง ทลายของไหล่ทาง ประชาชนได้ใช้ถนน ในการสัญจรไปมา สะดวก รวดเร็ว	ยาว ๒,๑๘๐ เมตร สูง ๒ เมตร	๑๔,๖๐๖,๐๐๐	-	-	-	-	๑ แห่ง	ประชาชนมีถนน สัญจรไปมาที่ สะดวกและ ปลอดภัย และ ไม่มีการพังทลาย ของถนน	อบต.วัดละมุด	อบจ.นครปฐม
๙๑	โครงการก่อสร้างเขื่อนกันตลิ่งฝั่ง หน้าสถานีอนามัยบ้านลานแหลม ถึงสะพานทางหลวง ๓๒๓๓ ม.๔ ต.วัดละมุด อ.นครชัยศรี	เพื่อป้องกันถนนชำรุด เสียหายจากการพัง ทลายของไหล่ทาง ประชาชนได้ใช้ถนน ในการสัญจรไปมา สะดวก รวดเร็ว	ยาว ๒๙๐ เมตร สูง ๒ เมตร	๑,๔๕๐,๐๐๐	๑,๔๕๐,๐๐๐	๑,๔๕๐,๐๐๐	๑,๔๕๐,๐๐๐	๑,๔๕๐,๐๐๐	๑ แห่ง	ประชาชนมีถนน สัญจรไปมาที่ สะดวกและ ปลอดภัย และ ไม่มีการพังทลาย ของถนน	อบต.วัดละมุด	อบจ.นครปฐม
๙๒	โครงการก่อสร้างเขื่อนกันดิน บริเวณเลียบบคลองชลประทาน (ทางหลวงจังหวัด ๓๒๓๓) เริ่มจากหน้าวัดลานแหลม สิ้นสุด มูลนิธิคุณพุ่ม ม.๔ ต.วัดละมุด อ.นครชัยศรี	เพื่อป้องกันถนนชำรุด เสียหายจากการพัง ทลายของไหล่ทาง ประชาชนได้ใช้ถนน ในการสัญจรไปมา สะดวก รวดเร็ว	ยาว ๑,๘๑๕ เมตร สูง ๒ เมตร	-	๔๕,๓๗๕,๐๐๐	๔๕,๓๗๕,๐๐๐	๔๕,๓๗๕,๐๐๐	๔๕,๓๗๕,๐๐๐	๑ แห่ง	ประชาชนมีถนน สัญจรไปมาที่ สะดวกและ ปลอดภัย และ ไม่มีการพังทลาย ของถนน	อบต.วัดละมุด	อบจ.นครปฐม

๖. ยุทธศาสตร์การพัฒนา ด้านการบริการสาธารณะ

๖.๓ แผนงาน การเกษตร

ที่	โครงการ	วัตถุประสงค์	เป้าหมาย (ผลผลิตของโครงการ)	งบประมาณและที่ผ่านมา					ตัวชี้วัด (KPI)	ผลที่คาดว่าจะได้รับ	หน่วยงานที่ ขอประสาน	หน่วยงาน ที่รับผิดชอบ
				๒๕๖๑ (บาท)	๒๕๖๒ (บาท)	๒๕๖๓ (บาท)	๒๕๖๔ (บาท)	๒๕๖๕ (บาท)				
๙๓	โครงการก่อสร้างเขื่อนกันตลิ่งฝั่ง บริเวณซอยมะลิ ๑ เชื่อมซอย มะลิ ๒ ม.๕ ต.วัดละมุด อ.นครชัยศรี	เพื่อป้องกันถนนชำรุด เสียหายจากการพัง ทลายของไหล่ทาง ประชาชนได้ใช้ถนน ในการสัญจรไปมา สะดวก รวดเร็ว และ ปลอดภัย	ยาว ๙๖๕ เมตร สูง ๒ เมตร	๔,๘๐๐,๐๐๐	๔,๘๐๐,๐๐๐	๔,๘๐๐,๐๐๐	๔,๘๐๐,๐๐๐	๔,๘๐๐,๐๐๐	๑ แห่ง	ประชาชนมีถนน สัญจรไปมาที่ สะดวกและ ปลอดภัย และ ไม่มีการพังทลาย ของถนน	อบต.วัดละมุด	อบจ.นครปฐม
๙๔	โครงการก่อสร้างเขื่อนกันตลิ่งฝั่ง บริเวณหน้าวัดใหม่สุคนธาธรรม ถึงสุดคลองทางหลวง ๓๒๓๓ ม.๕ ต.วัดละมุด อ.นครชัยศรี	เพื่อป้องกันถนนชำรุด เสียหายจากการพัง ทลายของไหล่ทาง ประชาชนได้ใช้ถนน ในการสัญจรไปมา สะดวก รวดเร็ว และ ปลอดภัย	ยาว ๓๖๕ เมตร สูง ๒ เมตร	-	๓,๒๐๐,๐๐๐	๓,๒๐๐,๐๐๐	๓,๒๐๐,๐๐๐	๓,๒๐๐,๐๐๐	๑ แห่ง	ประชาชนมีถนน สัญจรไปมาที่ สะดวกและ ปลอดภัย และ ไม่มีการพังทลาย ของถนน	อบต.วัดละมุด	อบจ.นครปฐม
๙๕	โครงการก่อสร้างเขื่อนก้ำแพง กันดิน บริเวณถนนสวนมะลิ ๓ ม.๕ ต.วัดละมุด อ.นครชัยศรี	เพื่อป้องกันถนนชำรุด เสียหายจากการพัง ทลายของไหล่ทาง ประชาชนได้ใช้ถนน ในการสัญจรไปมา สะดวก รวดเร็ว และ ปลอดภัย	ยาว ๖๐๐ เมตร สูง ๒ เมตร	๒,๔๐๐,๐๐๐	๒,๔๐๐,๐๐๐	๒,๔๐๐,๐๐๐	๒,๔๐๐,๐๐๐	๒,๔๐๐,๐๐๐	๑ แห่ง	ประชาชนมีถนน สัญจรไปมาที่ สะดวกและ ปลอดภัย และ ไม่มีการพังทลาย ของถนน	อบต.วัดละมุด	อบจ.นครปฐม

๖. ยุทธศาสตร์การพัฒนา ด้านการบริการสาธารณะ

๖.๓ แผนงาน การเกษตร

ที่	โครงการ	วัตถุประสงค์	เป้าหมาย (ผลผลิตของโครงการ)	งบประมาณและที่ผ่านมา					ตัวชี้วัด (KPI)	ผลที่คาดว่าจะได้รับ	หน่วยงานที่ ขอประสาน	หน่วยงาน ที่รับผิดชอบ
				๒๕๖๑ (บาท)	๒๕๖๒ (บาท)	๒๕๖๓ (บาท)	๒๕๖๔ (บาท)	๒๕๖๕ (บาท)				
๙๖	โครงการก่อสร้างเชื่อมกำแพงกันดิน บริเวณคลองพระน้อย หน้าวัดใหม่ฯ - สะพานหน้า รพ.สต.บ้านสวนแก้ว ม.๕ ต.วัดละมุด อ.นครชัยศรี	เพื่อป้องกันถนนชำรุดเสียหายจากการพังทลายของไหล่ทาง ประชาชนได้ใช้ถนนในการสัญจรไปมา สะดวก รวดเร็ว และปลอดภัย	ยาว ๔๘๐ เมตร สูง ๒ เมตร	๒,๔๐๐,๐๐๐	๒,๔๐๐,๐๐๐	๒,๔๐๐,๐๐๐	๒,๔๐๐,๐๐๐	๒,๔๐๐,๐๐๐	๑ แห่ง	ประชาชนมีถนนสัญจรไปมาที่สะดวกและปลอดภัย และไม่มีกรพังทลายของถนน	อบต.วัดละมุด	อบจ.นครปฐม
๙๗	โครงการก่อสร้างกำแพงกันดิน คสล. บริเวณหน้าสถานสงเคราะห์คนชราเฉลิมราชกุมารี (หลวงพ่อบุญรอด) ม.๓ ต.วัดสำโรง อ.นครชัยศรี	เพื่อบรรเทาปัญหาความเดือดร้อนให้กับประชาชน ป้องกันถนนทรุด	ระยะทาง ๓๒๗ เมตร สูง ๒ เมตร	๒,๒๘๙,๐๐๐	-	-	-	-	ความยาวของกำแพงกันดิน	สามารถแก้ไขปัญหาความเดือดร้อนให้กับประชาชน	อบต.วัดสำโรง	อบจ.นครปฐม
๙๘	โครงการก่อสร้างกำแพงกันดิน คสล. ริมคลองหนองจอกบน ม.๓ ต.วัดสำโรง เชื่อมต่อ ม.๖ ต.สัมปทวน อ.นครชัยศรี	เพื่อป้องกันถนนทรุด	ยาว ๒๔๐ เมตร สูง ๒ เมตร	-	๓,๐๐๐,๐๐๐	๓,๐๐๐,๐๐๐	๓,๐๐๐,๐๐๐	๓,๐๐๐,๐๐๐	ถนนไม่ทรุดใช้งานได้นานขึ้น	ประชาชนมีถนนสัญจรไปมาที่สะดวกและปลอดภัยจากอุบัติเหตุมากขึ้น	อบต.วัดสำโรง	อบจ.นครปฐม
๙๙	ก่อสร้างเชื่อมริมแม่น้ำทำเงิน ม.๓,๔ ต.วัดแค อ.นครชัยศรี	ป้องกันการพังทลายของตลิ่งริมแม่น้ำทำเงิน	ยาว ๑,๒๐๐ เมตร สูง ๒ เมตร	๑๘,๐๐๐,๐๐๐	๑๘,๐๐๐,๐๐๐	๑๘,๐๐๐,๐๐๐	๑๘,๐๐๐,๐๐๐	๑๘,๐๐๐,๐๐๐	จำนวนเขื่อนที่ได้รับเพิ่มขึ้น	ตลิ่งริมแม่น้ำทำเงินไม่พังทลาย	อบต.วัดแค	อบจ.นครปฐม

๖. ยุทธศาสตร์การพัฒนา ด้านการบริการสาธารณะ

๖.๓ แผนงาน การเกษตร

ที่	โครงการ	วัตถุประสงค์	เป้าหมาย (ผลผลิตของโครงการ)	งบประมาณและที่ผ่านมา					ตัวชี้วัด (KPI)	ผลที่คาดว่าจะได้รับ	หน่วยงานที่ ขอประสาน	หน่วยงาน ที่รับผิดชอบ
				๒๕๖๑ (บาท)	๒๕๖๒ (บาท)	๒๕๖๓ (บาท)	๒๕๖๔ (บาท)	๒๕๖๕ (บาท)				
๑๐๐	ก่อสร้างกำแพงกันดินป้องกันตลิ่ง ริมคลองสัมปทวน ม.๔ ต.วัดแค อ.นครชัยศรี	ป้องกันการพังทลาย ของดิน และน้ำที่ ทะลักเข้าท่วมขัง พื้นที่การเกษตร	ยาว ๘๗๐ เมตร สูง ๒ เมตร	๒,๐๐๐,๐๐๐	๒,๐๐๐,๐๐๐	๒,๐๐๐,๐๐๐	๒,๐๐๐,๐๐๐	๒,๐๐๐,๐๐๐	จำนวนเขื่อน ที่ได้รับ เพิ่มขึ้น	ดินไม่พังทลาย ปัญหาน้ำท่วมขัง พื้นที่การเกษตร ลดลง	อบต.วัดแค	อบจ.นครปฐม
๑๐๑	โครงการก่อสร้างกำแพงกันดิน คสล. ริมคลองสัมปทวน ม.๔ ต.วัดแค อ.นครชัยศรี	เพื่อป้องกันการ พังทลายของดิน	ยาว ๖๗๒ เมตร สูง ๒ เมตร	-	๘,๐๖๔,๐๐๐	๘,๐๖๔,๐๐๐	๘,๐๖๔,๐๐๐	๘,๐๖๔,๐๐๐	๑ แห่ง	ถนนไม่เกิดการ ทรุดตัว ดินไม่ พังทลาย และ สามารถป้องกัน น้ำท่วมในพื้นที่ การเกษตรได้	อบต.วัดแค	อบจ.นครปฐม
๑๐๒	ก่อสร้างกำแพงกันดินป้องกันตลิ่ง ริมคลองไผ่นกแขวก ม.๔ ต.วัดแค อ.นครชัยศรี	ป้องกันการพังทลาย ของดิน และน้ำที่ ทะลักเข้าท่วมขัง พื้นที่การเกษตร	ยาว ๑,๐๐๐ เมตร สูง ๒ เมตร	๕,๐๐๐,๐๐๐	๑๒,๐๐๐,๐๐๐	๑๒,๐๐๐,๐๐๐	๑๒,๐๐๐,๐๐๐	๑๒,๐๐๐,๐๐๐	จำนวนเขื่อน ที่ได้รับ เพิ่มขึ้น	ดินไม่พังทลาย ปัญหาน้ำท่วมขัง พื้นที่การเกษตร ลดลง	อบต.วัดแค	อบจ.นครปฐม
๑๐๓	ก่อสร้างเขื่อนกันดิน คสล. คลองดอนตาแก้ว ม.๓ ต.ศรีมหาโพธิ์ อ.นครชัยศรี	- เพื่อป้องกันการ ทรุดตัวของตลิ่งริม คลอง - ลดการกัดเซาะ ของน้ำ	ยาว ๑,๐๐๐ เมตร สูง ๒ เมตร	-	๗,๕๐๐,๐๐๐	-	-	-	ร้อยละของ การป้องกัน อุทกภัยและ การเกิด อุทกภัย ลดลง	- ป้องกันน้ำท่วม - ป้องกันการ ทรุดตัวของตลิ่ง	อบต.ศรีมหาโพธิ์	อบจ.นครปฐม

๖. ยุทธศาสตร์การพัฒนา ด้านการบริการสาธารณะ

๖.๓ แผนงาน การเกษตร

ที่	โครงการ	วัตถุประสงค์	เป้าหมาย (ผลผลิตของโครงการ)	งบประมาณและที่ผ่านมา					ตัวชี้วัด (KPI)	ผลที่คาดว่าจะได้รับ	หน่วยงานที่ ขอประสาน	หน่วยงาน ที่รับผิดชอบ
				๒๕๖๑ (บาท)	๒๕๖๒ (บาท)	๒๕๖๓ (บาท)	๒๕๖๔ (บาท)	๒๕๖๕ (บาท)				
๑๐๔	ก่อสร้างเขื่อนกันดิน คสล. คลองฝักบัว ซอย ๓ ม.๔ ต.ศรีมหาโพธิ์ อ.นครชัยศรี	- เพื่อป้องกันการ ทรุดตัวของตลิ่งริม คลอง - ลดการกัดเซาะ ของน้ำ	ยาว ๒๗๕ เมตร สูง ๒ เมตร	๒,๐๖๒,๕๐๐	-	-	-	-	ร้อยละของ การป้องกัน อุทกภัยและ การเกิด อุทกภัย ลดลง	- ป้องกันน้ำท่วม - ป้องกันการ ทรุดตัวของตลิ่ง	อบต.ศรีมหาโพธิ์	อบจ.นครปฐม
๑๐๕	ก่อสร้างเขื่อนกันดิน คสล. บริเวณหน้าวัดศรีมหาโพธิ์ ม.๔ ต.ศรีมหาโพธิ์ อ.นครชัยศรี	- เพื่อป้องกันการ ทรุดตัวของตลิ่งริม คลอง - ลดการกัดเซาะ ของน้ำ	ยาว ๒๐๐ เมตร สูง ๒ เมตร	๒,๐๐๐,๐๐๐	-	-	-	-	ร้อยละของ การป้องกัน อุทกภัยและ การเกิด อุทกภัย ลดลง	- ป้องกันน้ำท่วม - ป้องกันการ ทรุดตัวของตลิ่ง	อบต.ศรีมหาโพธิ์	อบจ.นครปฐม
๑๐๖	โครงการก่อสร้างกำแพงกันดิน คสล. (ทำน้ำ คสล.) บริเวณ หน้าวัดศรีมหาโพธิ์ ม.๔ ต.ศรีมหาโพธิ์ อ.นครชัยศรี	เพื่อป้องกันการ พังทลายของดิน	ยาว ๒๐๐ เมตร กว้าง ๔ เมตร	๑๐,๐๐๐,๐๐๐	๑๐,๐๐๐,๐๐๐	๑๐,๐๐๐,๐๐๐	๑๐,๐๐๐,๐๐๐	๑๐,๐๐๐,๐๐๐	๑ แห่ง	ประชาชนมี ความสะดวก ในการสัญจร ไปมามากขึ้น	อบต.ศรีมหาโพธิ์	อบจ.นครปฐม

๖. ยุทธศาสตร์การพัฒนา ด้านการบริการสาธารณะ

๖.๓ แผนงาน การเกษตร

ที่	โครงการ	วัตถุประสงค์	เป้าหมาย (ผลผลิตของโครงการ)	งบประมาณและที่ผ่านมา					ตัวชี้วัด (KPI)	ผลที่คาดว่าจะได้รับ	หน่วยงานที่ ขอประสาน	หน่วยงาน ที่รับผิดชอบ
				๒๕๖๑ (บาท)	๒๕๖๒ (บาท)	๒๕๖๓ (บาท)	๒๕๖๔ (บาท)	๒๕๖๕ (บาท)				
๑๐๗	โครงการก่อสร้างกำแพงกันดิน คสล. (เขื่อน) คลองท่าทราย ม.๑ ต.ศิระชะทอง อ.นครชัยศรี	เพื่อป้องกันการกัด เซาะของดินริมตลิ่ง และการพังทลายของ ดินริมตลิ่ง	ยาว ๕๒๖ เมตร สูง ๓ เมตร	๓,๖๘๒,๐๐๐	๓,๖๘๒,๐๐๐	๓,๖๘๒,๐๐๐	๓,๖๘๒,๐๐๐	๓,๖๘๒,๐๐๐	จำนวน กำแพง กันดินที่มี คุณภาพ เพิ่มขึ้น	การพังทลายของ ดินริมตลิ่งลดลง และการระบายน้ำ สะดวกยิ่งขึ้น	อบต.ศิระชะทอง	อบจ.นครปฐม
๑๐๘	โครงการก่อสร้างกำแพงกันดิน คสล. สายเลียบบคลองท่าทราย หลังโรงหล่อพระ ม.๑ ต.ศิระชะทอง เชื่อมต่อ ต.แหลมบัว อ.นครชัยศรี	เพื่อป้องกันการกัด เซาะของดินริมตลิ่ง และการพังทลายของ ดินริมตลิ่ง	ยาว ๑,๑๐๐ เมตร สูง ๓ เมตร	-	๑๕,๐๐๐,๐๐๐	๑๕,๐๐๐,๐๐๐	๑๕,๐๐๐,๐๐๐	๑๕,๐๐๐,๐๐๐	จำนวน กำแพง กันดินที่มี คุณภาพ เพิ่มขึ้น	การพังทลายของ ดินริมตลิ่งลดลง และการระบายน้ำ สะดวกยิ่งขึ้น	อบต.ศิระชะทอง	อบจ.นครปฐม
๑๐๙	โครงการก่อสร้างกำแพงกันดิน คสล. (เขื่อน) เลียบถนนคลองเขต ต.ศิระชะทอง อ.นครชัยศรี เชื่อมต่อ ต.สามควายเผือก อ.เมืองฯ	เพื่อป้องกันการกัด เซาะของดินริมตลิ่ง และการพังทลายของ ดินริมตลิ่ง	ยาว ๖๐๐ เมตร สูง ๓ เมตร	๔,๒๐๐,๐๐๐	๔,๒๐๐,๐๐๐	๔,๒๐๐,๐๐๐	๔,๒๐๐,๐๐๐	๔,๒๐๐,๐๐๐	จำนวน กำแพง กันดินที่มี คุณภาพ เพิ่มขึ้น	การพังทลายของ ดินริมตลิ่งลดลง และการระบายน้ำ สะดวกยิ่งขึ้น	อบต.ศิระชะทอง	อบจ.นครปฐม
๑๑๐	โครงการก่อสร้างกำแพงกันดิน คสล. (เขื่อน) สายคันราง ม.๒ ต.ศิระชะทอง เชื่อมต่อ ม.๑ ต.วัดแค อ.นครชัยศรี	เพื่อป้องกันการกัด เซาะของดินริมตลิ่ง และการพังทลายของ ดินริมตลิ่ง	ยาว ๖๐๐ เมตร สูง ๓ เมตร	๔,๒๐๐,๐๐๐	๔,๒๐๐,๐๐๐	๔,๒๐๐,๐๐๐	๔,๒๐๐,๐๐๐	๔,๒๐๐,๐๐๐	จำนวน กำแพง กันดินที่มี คุณภาพ เพิ่มขึ้น	การพังทลายของ ดินริมตลิ่งลดลง และการระบายน้ำ สะดวกยิ่งขึ้น	อบต.ศิระชะทอง	อบจ.นครปฐม

๖. ยุทธศาสตร์การพัฒนา ด้านการบริการสาธารณะ

๖.๓ แผนงาน การเกษตร

ที่	โครงการ	วัตถุประสงค์	เป้าหมาย (ผลผลิตของโครงการ)	งบประมาณและที่ผ่านมา					ตัวชี้วัด (KPI)	ผลที่คาดว่าจะได้รับ	หน่วยงานที่ ขอประสาน	หน่วยงาน ที่รับผิดชอบ
				๒๕๖๑ (บาท)	๒๕๖๒ (บาท)	๒๕๖๓ (บาท)	๒๕๖๔ (บาท)	๒๕๖๕ (บาท)				
๑๑๑	โครงการก่อสร้างกำแพงกันดิน คสล. (เขื่อน) สายคันราง ม.๒ ต.ศิระชะทอง เข้มต่อ ม.๔ ต.วัดแค อ.นครชัยศรี	เพื่อป้องกันการกัด เซาะของดินริมตลิ่ง และการพังทลายของ ดินริมตลิ่ง	ยาว ๗๓๕ เมตร สูง ๒.๕๐ เมตร	๗,๖๑๐,๐๐๐	๗,๖๑๐,๐๐๐	๗,๖๑๐,๐๐๐	๗,๖๑๐,๐๐๐	๗,๖๑๐,๐๐๐	จำนวน กำแพง กันดินที่มี คุณภาพ เพิ่มขึ้น	การพังทลายของ ดินริมตลิ่งลดลง และการระบายน้ำ สะดวกยิ่งขึ้น	อบต.ศิระชะทอง	อบจ.นครปฐม
๑๑๒	โครงการก่อสร้างกำแพงกันดิน คสล. (เขื่อน) สายคันรางฝั่งซ้าย ม.๒ ต.ศิระชะทอง เข้มต่อ ม.๑ ต.แหลมบัว อ.นครชัยศรี	เพื่อป้องกันการกัด เซาะของดินริมตลิ่ง และการพังทลายของ ดินริมตลิ่ง	ยาว ๔๐๐ เมตร สูง ๓ เมตร	๒,๘๐๐,๐๐๐	๒,๘๐๐,๐๐๐	๒,๘๐๐,๐๐๐	๒,๘๐๐,๐๐๐	๒,๘๐๐,๐๐๐	จำนวน กำแพง กันดินที่มี คุณภาพ เพิ่มขึ้น	การพังทลายของ ดินริมตลิ่งลดลง และการระบายน้ำ สะดวกยิ่งขึ้น	อบต.ศิระชะทอง	อบจ.นครปฐม
๑๑๓	โครงการก่อสร้างกำแพงกันดิน คสล. (เขื่อน) สายเลียบบคลอง ท่าทราย หลังโรงหล่อพระ ม.๑ ต.ศิระชะทอง อ.นครชัยศรี	เพื่อป้องกันการกัด เซาะของดินริมตลิ่ง และการพังทลายของ ดินริมตลิ่ง	ยาว ๑,๑๐๐ เมตร สูง ๓ เมตร	๗,๗๐๐,๐๐๐	๗,๗๐๐,๐๐๐	๗,๗๐๐,๐๐๐	๗,๗๐๐,๐๐๐	๗,๗๐๐,๐๐๐	จำนวน กำแพง กันดินที่มี คุณภาพ เพิ่มขึ้น	การพังทลายของ ดินริมตลิ่งลดลง และการระบายน้ำ สะดวกยิ่งขึ้น	อบต.ศิระชะทอง	อบจ.นครปฐม
๑๑๔	โครงการก่อสร้างกำแพงกันดิน คสล. สายเลียบบคลองชลประทาน ม.๔ ต.ศิระชะทอง อ.นครชัยศรี เชื่อมต่อ ม.๗ ต.สามควายเผือก อ.เมืองฯ	เพื่อป้องกันการกัด เซาะของดินริมตลิ่ง และการพังทลายของ ดินริมตลิ่ง	ยาว ๑,๑๐๐ เมตร สูง ๓ เมตร	-	๕,๒๘๐,๐๐๐	๕,๒๘๐,๐๐๐	๕,๒๘๐,๐๐๐	๕,๒๘๐,๐๐๐	จำนวน กำแพง กันดินที่มี คุณภาพ เพิ่มขึ้น	การพังทลายของ ดินริมตลิ่งลดลง และการระบายน้ำ สะดวกยิ่งขึ้น	อบต.ศิระชะทอง	อบจ.นครปฐม

๖. ยุทธศาสตร์การพัฒนา ด้านการบริการสาธารณะ

๖.๓ แผนงาน การเกษตร

ที่	โครงการ	วัตถุประสงค์	เป้าหมาย (ผลผลิตของโครงการ)	งบประมาณและที่ผ่านมา					ตัวชี้วัด (KPI)	ผลที่คาดว่าจะได้รับ	หน่วยงานที่ ขอประสาน	หน่วยงาน ที่รับผิดชอบ
				๒๕๖๑ (บาท)	๒๕๖๒ (บาท)	๒๕๖๓ (บาท)	๒๕๖๔ (บาท)	๒๕๖๕ (บาท)				
๑๑๕	โครงการก่อสร้างเขื่อนกันดินริมคลองสัมปทวน ม.๑ ต.สัมปทวน อ.นครชัยศรี	เพื่อลดปัญหาและป้องกันน้ำท่วม	ยาว ๓๕๐ เมตร สูง ๒ เมตร	๒,๐๐๐,๐๐๐	๒,๐๐๐,๐๐๐	๒,๐๐๐,๐๐๐	๒,๐๐๐,๐๐๐	๒,๐๐๐,๐๐๐	ระยะที่ดำเนินการ	การระบายน้ำ สะดวกและรองรับปัญหาการเกิดอุทกภัย	อบต.สัมปทวน	อบจ.นครปฐม
๑๑๖	โครงการก่อสร้างเขื่อนกันดินริมคลองสัมปทวน ม.๒ ต.สัมปทวน อ.นครชัยศรี	เพื่อลดปัญหาและป้องกันน้ำท่วม	ยาว ๓๕๐ เมตร สูง ๒ เมตร	๒,๐๐๐,๐๐๐	๒,๐๐๐,๐๐๐	๒,๐๐๐,๐๐๐	๒,๐๐๐,๐๐๐	๒,๐๐๐,๐๐๐	ระยะที่ดำเนินการ	การระบายน้ำ สะดวกและรองรับปัญหาการเกิดอุทกภัย	อบต.สัมปทวน	อบจ.นครปฐม
๑๑๗	โครงการก่อสร้างเขื่อนกันถนนเลื่อน ซอย ๑ ม.๒ ต.สัมปทวน เชื่อมต่อ ต.แหลมบัว อ.นครชัยศรี	เพื่อลดปัญหาและป้องกันน้ำท่วม	ยาว ๓๐๐ เมตร สูง ๒ เมตร	๒,๐๐๐,๐๐๐	-	-	-	-	ระยะที่ดำเนินการ	การระบายน้ำ สะดวกและรองรับปัญหาการเกิดอุทกภัย	อบต.สัมปทวน	อบจ.นครปฐม
๑๑๘	โครงการก่อสร้างเขื่อนกันดินริมคลองบ้านกล้วย ม.๔ ต.สัมปทวน อ.นครชัยศรี	เพื่อลดปัญหาและป้องกันน้ำท่วม	ยาว ๓๕๐ เมตร สูง ๒ เมตร	๒,๐๐๐,๐๐๐	๒,๐๐๐,๐๐๐	๒,๐๐๐,๐๐๐	๒,๐๐๐,๐๐๐	๒,๐๐๐,๐๐๐	ระยะที่ดำเนินการ	การระบายน้ำ สะดวกและรองรับปัญหาการเกิดอุทกภัย	อบต.สัมปทวน	อบจ.นครปฐม
๑๑๙	โครงการก่อสร้างเขื่อนกันถนนเลื่อน ซอยบางกระอูน ม.๕ ต.สัมปทวน เชื่อมต่อ ต.วัดสำโรง อ.นครชัยศรี	เพื่อลดปัญหาและป้องกันน้ำท่วม	ยาว ๖๔๐ เมตร สูง ๒ เมตร	๔,๔๘๐,๐๐๐	๔,๔๘๐,๐๐๐	-	-	-	ระยะที่ดำเนินการ	การระบายน้ำ สะดวกและรองรับปัญหาการเกิดอุทกภัย	อบต.สัมปทวน	อบจ.นครปฐม

๖. ยุทธศาสตร์การพัฒนา ด้านการบริการสาธารณะ

๖.๓ แผนงาน การเกษตร

ที่	โครงการ	วัตถุประสงค์	เป้าหมาย (ผลผลิตของโครงการ)	งบประมาณและที่ผ่านมา					ตัวชี้วัด (KPI)	ผลที่คาดว่าจะ จะได้รับ	หน่วยงานที่ ขอประสาน	หน่วยงาน ที่รับผิดชอบ	
				๒๕๖๑ (บาท)	๒๕๖๒ (บาท)	๒๕๖๓ (บาท)	๒๕๖๔ (บาท)	๒๕๖๕ (บาท)					
๑๒๐	โครงการก่อสร้างเชื่อม กันถนนเลื่อน เลียบคลอง บางกระอูน ม.๕,๖ ต.สัมปทวน เชื่อมต่อ ต.วัดสำโรง อ.นครชัยศรี	เพื่อลดปัญหาการ กัดเซาะ และป้องกัน น้ำท่วม	ยาว ๒๐๐ เมตร สูง ๑.๕๐ เมตร	-	๑,๐๐๐,๐๐๐	๑,๐๐๐,๐๐๐	๑,๐๐๐,๐๐๐	๑,๐๐๐,๐๐๐	๑,๐๐๐,๐๐๐	มาตรฐาน ตามแบบ ที่กำหนด	การระบายน้ำ สะดวกและรองรับ ปัญหาการเกิด อุทกภัย	อบต.สัมปทวน	อบจ.นครปฐม
๑๒๑	โครงการก่อสร้างเชื่อมกันดิน ริมคลองหนองจอกบน ม.๖ ต.สัมปทวน อ.นครชัยศรี	เพื่อลดปัญหาและ ป้องกันน้ำท่วม	ยาว ๓๕๐ เมตร สูง ๒ เมตร	๒,๐๐๐,๐๐๐	๒,๐๐๐,๐๐๐	๒,๐๐๐,๐๐๐	๒,๐๐๐,๐๐๐	๒,๐๐๐,๐๐๐	๒,๐๐๐,๐๐๐	ระยะที่ ดำเนินการ	การระบายน้ำ สะดวกและรองรับ ปัญหาการเกิด อุทกภัย	อบต.สัมปทวน	อบจ.นครปฐม
๑๒๒	โครงการก่อสร้างเชื่อมกันดิน ริมคลองหนองจอกล่าง ม.๖ ต.สัมปทวน อ.นครชัยศรี	เพื่อลดปัญหาและ ป้องกันน้ำท่วม	ยาว ๓๕๐ เมตร สูง ๒ เมตร	๒,๐๐๐,๐๐๐	๒,๐๐๐,๐๐๐	๒,๐๐๐,๐๐๐	๒,๐๐๐,๐๐๐	๒,๐๐๐,๐๐๐	๒,๐๐๐,๐๐๐	ระยะที่ ดำเนินการ	การระบายน้ำ สะดวกและรองรับ ปัญหาการเกิด อุทกภัย	อบต.สัมปทวน	อบจ.นครปฐม
๑๒๓	โครงการก่อสร้างเชื่อมกันดิน ริมคลองกลาง ม.๖ ต.สัมปทวน อ.นครชัยศรี	เพื่อลดปัญหาและ ป้องกันน้ำท่วม	ยาว ๓๕๐ เมตร สูง ๒ เมตร	๒,๐๐๐,๐๐๐	๒,๐๐๐,๐๐๐	๒,๐๐๐,๐๐๐	๒,๐๐๐,๐๐๐	๒,๐๐๐,๐๐๐	๒,๐๐๐,๐๐๐	ระยะที่ ดำเนินการ	การระบายน้ำ สะดวกและรองรับ ปัญหาการเกิด อุทกภัย	อบต.สัมปทวน	อบจ.นครปฐม
๑๒๔	โครงการก่อสร้างกำแพงกันดิน คสล. เลียบถนนสายบ้านไร่เจ๊ก ม.๒ ต.ห้วยพลู เชื่อมต่อ ม.๓ ต.บางแก้วฟ้า อ.นครชัยศรี	เพื่อป้องกันการ พังทลายของดิน	ยาว ๗๕๐ เมตร สูง ๒ เมตร	๕,๗๗๐,๐๐๐	๕,๗๗๐,๐๐๐	๕,๗๗๐,๐๐๐	๕,๗๗๐,๐๐๐	๕,๗๗๐,๐๐๐	๕,๗๗๐,๐๐๐	ระยะที่ ดำเนินการ	ประชาชนได้รับ ความสะดวก	อบต.ห้วยพลู	อบจ.นครปฐม

๖. ยุทธศาสตร์การพัฒนา ด้านการบริการสาธารณะ

๖.๓ แผนงาน การเกษตร

ที่	โครงการ	วัตถุประสงค์	เป้าหมาย (ผลผลิตของโครงการ)	งบประมาณและที่ผ่านมา					ตัวชี้วัด (KPI)	ผลที่คาดว่าจะได้รับ	หน่วยงานที่ ขอประสาน	หน่วยงาน ที่รับผิดชอบ
				๒๕๖๑ (บาท)	๒๕๖๒ (บาท)	๒๕๖๓ (บาท)	๒๕๖๔ (บาท)	๒๕๖๕ (บาท)				
๑๒๕	โครงการก่อสร้างเขื่อนกันชาย แม่น้ำ ม.๒,๔,๕ ต.ห้วยพลู อ.นครชัยศรี	เพื่อป้องกันการ พังทลายของดิน	ยาว ๕ กิโลเมตร	๔,๘๐๐,๐๐๐	๔,๘๐๐,๐๐๐	๔,๘๐๐,๐๐๐	๔,๘๐๐,๐๐๐	๔,๘๐๐,๐๐๐	ระยะที่ ดำเนินการ	ประชาชนได้รับ ความสะดวก	อบต.ห้วยพลู	อบจ.นครปฐม
๑๒๖	โครงการก่อสร้างกำแพงกันดิน คสล.เลียบบนคลองบางปลาตุก ม.๓ ต.ห้วยพลู เชื่อมต่อ ม.๑ ต.ลานตากฟ้า อ.นครชัยศรี	เพื่อป้องกันการ พังทลายของดิน	ยาว ๑,๑๐๐ เมตร สูง ๒.๕๐ เมตร	๙,๐๐๐,๐๐๐	๙,๐๐๐,๐๐๐	๙,๐๐๐,๐๐๐	๙,๐๐๐,๐๐๐	๙,๐๐๐,๐๐๐	ระยะที่ ดำเนินการ	ประชาชนได้รับ ความสะดวก	อบต.ห้วยพลู	อบจ.นครปฐม
๑๒๗	โครงการก่อสร้างกำแพงกันดิน คสล. เลียบคลองเจ๊กก้วย ม.๔ ต.ห้วยพลู อ.นครชัยศรี	เพื่อป้องกันการ พังทลายของดิน	ยาว ๓๐๐ เมตร สูง ๓ เมตร	๒,๐๐๐,๐๐๐	๒,๐๐๐,๐๐๐	๒,๐๐๐,๐๐๐	๒,๐๐๐,๐๐๐	๒,๐๐๐,๐๐๐	ระยะที่ ดำเนินการ	ประชาชนได้รับ ความสะดวก	อบต.ห้วยพลู	อบจ.นครปฐม
๑๒๘	โครงการก่อสร้างกำแพงกันดิน คสล. เลียบคลองบางปลาตุก ม.๔,๕ ต.ห้วยพลู เชื่อมต่อ ต.ลานตากฟ้า อ.นครชัยศรี	เพื่อป้องกันการ พังทลายของดิน	ยาว ๒๒๐ เมตร สูง ๓ เมตร	๑,๗๖๐,๐๐๐	๑,๗๖๐,๐๐๐	๑,๗๖๐,๐๐๐	๑,๗๖๐,๐๐๐	๑,๗๖๐,๐๐๐	ระยะที่ ดำเนินการ	ประชาชนได้รับ ความสะดวก	อบต.ห้วยพลู	อบจ.นครปฐม
๑๒๙	โครงการก่อสร้างกำแพงกันดิน คสล. เลียบคลองสัมปทวน ม.๘,๒,๑ ต.แหลมบัว เชื่อมต่อ ต.วัดแค และ ต.ศรีมหาโพธิ์ อ.นครชัยศรี	เพื่อป้องกันการ พังทลายของดิน	ยาว ๑,๐๐๐ เมตร สูง ๒.๕๐ เมตร	๗,๐๐๐,๐๐๐	๗,๐๐๐,๐๐๐	๗,๐๐๐,๐๐๐	๗,๐๐๐,๐๐๐	๗,๐๐๐,๐๐๐	๑ แห่ง	ประชาชนมี ความสะดวก ในการสัญจร ไปมามากขึ้น	อบต.แหลมบัว	อบจ.นครปฐม

๖. ยุทธศาสตร์การพัฒนา ด้านการบริการสาธารณะ

๖.๓ แผนงาน การเกษตร

ที่	โครงการ	วัตถุประสงค์	เป้าหมาย (ผลผลิตของโครงการ)	งบประมาณและที่ผ่านมา					ตัวชี้วัด (KPI)	ผลที่คาดว่าจะได้รับ	หน่วยงานที่ ขอประสาน	หน่วยงาน ที่รับผิดชอบ
				๒๕๖๑ (บาท)	๒๕๖๒ (บาท)	๒๕๖๓ (บาท)	๒๕๖๔ (บาท)	๒๕๖๕ (บาท)				
๑๓๐	โครงการก่อสร้างเขื่อน คสล. พร้อมชั้นบันได บริเวณหน้า วัดทุ่งน้อย ม.๘ ต.แหลมบัว อ.นครชัยศรี	เพื่อป้องกันน้ำเซาะตลิ่ง ในช่วงฤดูฝน	ระยะทาง ๑๐๐ เมตร ชั้นบันไดยาว ๑๕ เมตร	๔,๗๐๐,๐๐๐	๔,๗๐๐,๐๐๐	๔,๗๐๐,๐๐๐	๔,๗๐๐,๐๐๐	๔,๗๐๐,๐๐๐	๑ แห่ง	การพังทลาย เซาะตลิ่งลดลง และการระบายน้ำ ดีขึ้น	อบต.แหลมบัว	อบจ.นครปฐม
๑๓๑	โครงการก่อสร้างกำแพงกันดิน คสล. เลียบคลองสัมปทวน - ท้องไทร ทั้งสองฝั่ง ม.๒ ต.แหลมบัว เชื่อมต่อ ต.ศิระทอง และ ต.สัมปทวน อ.นครชัยศรี	เพื่อป้องกันการพังทลายของดินริมตลิ่งคลอง เพื่อป้องกันการทรุดตัวของถนน เลียบคลอง	ยาว ๓,๒๖๕ เมตร สูง ๒ เมตร	-	๓๑,๓๒๐,๗๐๐	๓๑,๓๒๐,๗๐๐	๓๑,๓๒๐,๗๐๐	๓๑,๓๒๐,๗๐๐	ความยาวที่ ดำเนินการ	ป้องกันการพัง ทลายของดิน ริมตลิ่ง ป้องกันการทรุดตัว ของถนน	อบต.แหลมบัว	อบจ.นครปฐม
รวม	๑๓๑ โครงการ			๔๒๔,๖๑๑,๖๘๒	๕๙๗,๙๑๙,๗๕๐	๖๐๐,๖๒๙,๗๕๐	๕๙๘,๖๔๐,๒๕๐	๕๙๙,๑๔๗,๗๕๐				

รายละเอียดโครงการพัฒนา
แผนพัฒนาท้องถิ่น (พ.ศ.๒๕๖๑ - ๒๕๖๕)
สำหรับ โครงการที่เกี่วข้องขององค์กรปกครองส่วนท้องถิ่น
องค์การบริหารส่วนจังหวัดนครปฐม
(ในเขตพื้นที่อำเภอกำแพงแสน จังหวัดนครปฐม)

- ก. ยุทธศาสตร์จังหวัดที่ ๑ พัฒนานครปฐมให้เป็นเมืองอัจฉริยะ (Smart City) โดยเน้นด้านการขนส่ง (Transport), เมืองหลวงแห่งอาหารและการท่องเที่ยว (Food Metropolis) และเมืองแห่งสุขภาพ (Healthy City) รองรับสังคมผู้สูงอายุ (Aging) และบริบทโลก (Global Content)
- ยุทธศาสตร์จังหวัดที่ ๒ สร้างความแข็งแกร่งระดับพื้นที่ให้สามารถรองรับการขยายตัวทางเศรษฐกิจ และกระจายความเจริญ สร้างความสุขให้กับประชาชนในทุกระดับ
- ยุทธศาสตร์จังหวัดที่ ๓ เพิ่มรายได้ ลดรายจ่าย ลดปัญหาครัวเรือนและสิ่งแวดล้อม สร้างความเสมอภาค และความเท่าเทียม โดยนำศาสตร์พระราชามาเป็นแนวทางหลัก
- ข. ยุทธศาสตร์การพัฒนาขององค์กรปกครองส่วนท้องถิ่นในเขตจังหวัดที่ ๔ การพัฒนาด้านทรัพยากรธรรมชาติ สิ่งแวดล้อม และการท่องเที่ยว
๔. ยุทธศาสตร์การพัฒนา ด้านสิ่งแวดล้อมและการท่องเที่ยว
- ๔.๕ แผนงาน การเกษตร

ที่	โครงการ	วัตถุประสงค์	เป้าหมาย (ผลผลิตของ โครงการ)	งบประมาณ					ตัวชี้วัด (KPI)	ผลลัพธ์ที่คาดว่าจะได้รับ
				๒๕๖๑ (บาท)	๒๕๖๒ (บาท)	๒๕๖๓ (บาท)	๒๕๖๔ (บาท)	๒๕๖๕ (บาท)		
๑	โครงการขุดลอกคลองลาดเต่าดำ ม.๑๒,๑๕๓,๒,๑๖, ๑ ต.ดอนข่อย เชื่อมต่อ ม.๑๒ บ้านกรีนแลนด์ ต.วังน้ำเขียว อ.กำแพงแสน	เพื่อเป็นการป้องกันและแก้ไขปัญหาภัยแล้งและอุทกภัย	กว้าง 12 เมตร ลึก 3 เมตร ระยะทาง ๔,๐๐๐ ม.	๔,๐๐๐,๐๐๐	๔,๐๐๐,๐๐๐	๔,๐๐๐,๐๐๐	๔,๐๐๐,๐๐๐	๔,๐๐๐,๐๐๐	๑ เส้น	ประชาชนมีน้ำ สำหรับทำการ เกษตร
๒	โครงการขุดลอกคลองเจริญสุข ม.๕,๑๑,๑๐,๙,๑๔, ๖ ต.ดอนข่อย เชื่อมต่อ ม.๑๓ บ้านเสื่ออีต่าง ต.สระสีมูม อ.กำแพงแสน	เพื่อเป็นการป้องกันและแก้ไขปัญหาภัยแล้งและอุทกภัย	กว้าง 12 เมตร ลึก 3 เมตร ระยะทาง ๔,๐๐๐ ม.	๔,๐๐๐,๐๐๐	๔,๐๐๐,๐๐๐	๔,๐๐๐,๐๐๐	๔,๐๐๐,๐๐๐	๔,๐๐๐,๐๐๐	๑ เส้น	ประชาชนมีน้ำ สำหรับทำการ เกษตร

๔. ยุทธศาสตร์การพัฒนา ด้านสิ่งแวดล้อมและการท่องเที่ยว

๔.๕ แผนงาน การเกษตร

ที่	โครงการ	วัตถุประสงค์	เป้าหมาย (ผลผลิตของ โครงการ)	งบประมาณ					ตัวชี้วัด (KPI)	ผลลัพธ์ที่คาดว่าจะได้รับ
				๒๕๖๑ (บาท)	๒๕๖๒ (บาท)	๒๕๖๓ (บาท)	๒๕๖๔ (บาท)	๒๕๖๕ (บาท)		
๓	โครงการขุดลอกและกำจัดวัชพืช ผักตบชวาคลองทำสาร-บางปลา ม.๑,ม.๓,ม.๔,ม.๕ ต.รางพิบูล เชื่อมต่อ ม.๓ ต.ทุ่งขวาง, ม.๓,ม.๕,ม.๑๒ ต.ห้วยหมอนทอง อ.กำแพงแสน	เพื่อแก้ไขปัญหาคลองตันเงินและกำจัดวัชพืชผักตบชวาที่เกิดขวางทางน้ำไหล	ยาว ๕,๐๐๐ เมตร กว้าง ๔๐ เมตร ลึก ๒.๘๐ เมตร ปริมาตรดินขุด ๓๘๕,๐๐๐ ลบ.ม.	๘,๐๐๐,๐๐๐		๘,๐๐๐,๐๐๐			คลองทำสาร-บางปลา	น้ำท่วมขังและพื้นที่การเกษตรมีน้ำใช้อย่างพอเพียง
4	โครงการขุดลอกคลองพร้อมกำจัดวัชพืชผักตบชวา คลองห้วยด้วน หมู่ 2,3,8,9 ต.รางพิบูล เชื่อมต่อ ต.ทุ่งบัว อ.กำแพงแสน พิกัด lat 14.01794 long 99.93833 lat 13.99511 long 99.95189	เพื่อแก้ไขปัญหาคลองตันเงินและกำจัดวัชพืชผักตบชวาที่เกิดขวางทางน้ำไหล	ระยะทางยาว 5,500 เมตร	960,000	960,000	960,000	960,000	960,000	ระยะทางยาว 5,500 เมตร	น้ำไม่ท่วมขังและพื้นที่การเกษตรมีน้ำใช้อย่างพอเพียง
5	โครงการขุดลอกคลองพร้อมกำจัดวัชพืชผักตบชวา คลองรางแกแล หมู่ 3,4,5 ต.รางพิบูล เชื่อมต่อ ต.ทุ่งลูกนก อ.กำแพงแสน พิกัด lat 14.02222 long 99.90280 lat 13.99846 long 99.93060	เพื่อแก้ไขปัญหาคลองตันเงินและกำจัดวัชพืชผักตบชวาที่เกิดขวางทางน้ำไหล	ระยะทางยาว 2,600 เมตร	450,000	450,000	450,000	450,000	450,000	ระยะทางยาว 2,600 เมตร	น้ำไม่ท่วมขังและพื้นที่การเกษตรมีน้ำใช้อย่างพอเพียง
๖	โครงการขุดลอกคลองเจริญสุข ต.สระพัฒนา ถึง ต.ห้วยม่วง อ.กำแพงแสน พิกัด เริ่ม 1556621 610868 สิ้น 1562173 612449	เพื่อใช้ในการสัญจรไปมาและใช้ในการขนส่ง	สภาพเดิมปากคลอง กว้างเฉลี่ย 16.00ม. ก้นคลองกว้างเฉลี่ย 10.00 ม.ระยะทาง 4,500 ม. ขุดลอก			๒,๐๐๐,๐๐๐	๒,๐๐๐,๐๐๐	๒,๐๐๐,๐๐๐	ผู้ได้รับประโยชน์	ประชาชนได้รับความสะดวกสบายในการคมนาคม

๔. ยุทธศาสตร์การพัฒนา ด้านสิ่งแวดล้อมและการท่องเที่ยว

๔.๕ แผนงาน การเกษตร

ที่	โครงการ	วัตถุประสงค์	เป้าหมาย (ผลผลิตของ โครงการ)	งบประมาณ					ตัวชี้วัด (KPI)	ผลลัพธ์ที่คาดว่าจะได้รับ
				๒๕๖๑ (บาท)	๒๕๖๒ (บาท)	๒๕๖๓ (บาท)	๒๕๖๔ (บาท)	๒๕๖๕ (บาท)		
			ใหม่ปากคลองกว้าง เฉลี่ย 16.00 ม. ลึกเฉลี่ย 2.50 ม. กั้นคลองกว้างเฉลี่ย 10.00 ม.ระยะทาง 4,500 ม.ปริมาตร ดินขุด 29,250ลบ.ม.							
รวม	๒ โครงการ	-	-	๙,๔๑๐,๐๐๐	๙,๔๑๐,๐๐๐	๑๙,๔๑๐,๐๐๐	๑๑,๔๑๐,๐๐๐	๑๑,๔๑๐,๐๐๐		

ก. ยุทธศาสตร์จังหวัดที่ ๑ พัฒนานครปฐมให้เป็นเมืองอัจฉริยะ (Smart City) โดยเน้นด้านการขนส่ง (Transport), เมืองหลวงแห่งอาหารและการท่องเที่ยว (Food Metropolis) และเมืองแห่งสุขภาพ (Healthy City) รองรับสังคมผู้สูงอายุ (Aging) และบริบทโลก (Global Content)

ยุทธศาสตร์จังหวัดที่ ๒ สร้างความแข็งแกร่งระดับพื้นที่ที่สามารถรองรับการขยายตัวทางเศรษฐกิจ และกระจายความเจริญ สร้างความสุขให้กับประชาชนในทุกระดับ

ข. ยุทธศาสตร์การพัฒนาขององค์กรปกครองส่วนท้องถิ่นในเขตจังหวัดที่ ๖ การพัฒนาด้านการบริการสาธารณะ

๖. ยุทธศาสตร์การพัฒนา ด้านการบริการสาธารณะ

๖.๑ แผนงาน เคหะและชุมชน

ที่	โครงการ	วัตถุประสงค์	เป้าหมาย (ผลผลิตของ โครงการ)	งบประมาณ					ตัวชี้วัด (KPI)	ผลลัพธ์ที่คาดว่าจะได้รับ	หน่วยงาน ที่ขอ ประสาน	หน่วยงาน รับผิดชอบ หลัก	
				๒๕๖๑ (บาท)	๒๕๖๒ (บาท)	๒๕๖๓ (บาท)	๒๕๖๔ (บาท)	๒๕๖๕ (บาท)					
๑	โครงการก่อสร้างสะพานคอนกรีตเสริมเหล็กข้ามคลอง ม.๖ ต.ทุ่งขวาง อ.กำแพงแสน (ข้างบ้านนายเชนต เจนคจบ) เชื่อมต่อ ม.๔ ต.หนองงูเหลือม อ.เมืองฯ	เพื่อสร้างความสะดวกให้กับประชาชนในการใช้เส้นทางคมนาคมและขนส่งผลผลิตทางการเกษตร	กว้าง ๖ เมตร ยาว ๑๙ เมตร		๑,๙๐๐,๐๐๐					จำนวนสะพานที่ก่อสร้าง	ประชาชนระหว่างสองตำบลและตำบลใกล้เคียงได้รับความสะดวกในการใช้เส้นทางคมนาคมและขนส่งผลผลิตทางการเกษตรสามารถลดระยะเวลาเดินทางได้	อบต. ทุ่งขวาง	อบจ.นครปฐม
๒	โครงการก่อสร้างสะพานคอนกรีตเสริมเหล็กข้ามคลอง ม.๖ ต.ทุ่งขวาง อ.กำแพงแสน (ข้างวัดปลักไม้ลาย) เชื่อมต่อ ม.๔ ต.หนองงูเหลือม อ.เมืองฯ	เพื่อสร้างความสะดวกให้กับประชาชนในการใช้เส้นทางคมนาคมและขนส่งผลผลิตทางการเกษตร	กว้าง ๖ เมตร ยาว ๑๘ เมตร		๑,๘๐๐,๐๐๐	๑,๘๐๐,๐๐๐	๑,๘๐๐,๐๐๐	๑,๘๐๐,๐๐๐	จำนวนสะพานที่ก่อสร้าง	ประชาชนระหว่างสองตำบลและตำบลใกล้เคียงได้รับความสะดวกในการใช้เส้นทางคมนาคมและขนส่งผลผลิตทางการเกษตร	อบต. ทุ่งขวาง	อบจ.นครปฐม	

๖. ยุทธศาสตร์การพัฒนา ด้านการบริการสาธารณะ

๖.๑ แผนงาน เคหะและชุมชน

ที่	โครงการ	วัตถุประสงค์	เป้าหมาย (ผลผลิตของ โครงการ)	งบประมาณ					ตัวชี้วัด (KPI)	ผลลัพธ์ที่คาดว่าจะ ได้รับ	หน่วยงาน ที่ขอ ประสาน	หน่วยงาน รับผิดชอบ หลัก	
				๒๕๖๑ (บาท)	๒๕๖๒ (บาท)	๒๕๖๓ (บาท)	๒๕๖๔ (บาท)	๒๕๖๕ (บาท)					
๓	โครงการก่อสร้างสะพานคอนกรีตเสริมเหล็ก ข้ามคลอง ม.๙ ต.ทุ่งขวาง อ.กำแพงแสน (ข้างวัดปลักไม้ลาย) เชื่อมต่อ ม.๔ ต.หนองงูเหลือม อ.เมืองฯ	เพื่อสร้างความ สะดวกให้กับ ประชาชน ในการ ใช้เส้นทางคมนาคม และขนส่งผลผลิต ทางการเกษตร	กว้าง ๖ เมตร ยาว ๑๘ เมตร		๑,๗๐๐,๐๐๐					จำนวนสะพาน ที่ก่อสร้าง	ประชาชนระหว่าง สองตำบลและตำบล ใกล้เคียงได้รับความ สะดวกในการใช้เส้น ทางคมนาคมและขนส่ง ผลผลิตทางการเกษตร	อบต. ทุ่งขวาง	อบจ.นครปฐม
๔	โครงการก่อสร้างสะพานคอนกรีตเสริมเหล็ก บ้านนายจง โสดาและบ้านนายวิรัตน์ พันยูโต ม.๗ ต.ทุ่งบัว ถึง ม.๘ ต.รางพิบูล อ.กำแพงแสน	เพื่อพัฒนาระบบ การคมนาคมและ ขนส่งให้มีความ สะดวกยิ่งขึ้น	ขนาดกว้าง ๗ ม. ยาว ๒๐ ม.หรือ มีพื้นที่ไม่น้อยกว่า ๑๔๐ ตร.ม.		๔,๐๐๐,๐๐๐	๔,๐๐๐,๐๐๐	๔,๐๐๐,๐๐๐	๔,๐๐๐,๐๐๐	ปริมาณความ ยาวของสะพาน เพิ่มขึ้น	การคมนาคมขนส่ง สินค้าการเกษตรสะดวก และรวดเร็วยิ่งขึ้น	อบต.ทุ่งบัว	อบจ.นครปฐม	
๕	โครงการก่อสร้างสะพาน คสล. ม.๖ ต.ทุ่งลูกนก บริเวณข้ามคลองท่าสาร-บางปลา อ.กำแพงแสน	เพื่อให้การคมนาคม และการขนส่งสินค้า ทางการเกษตรสะดวก และรวดเร็วขึ้น	ขนาดกว้าง ๙ ม. ยาว ๕๐ ม.	๕,๐๐๐,๐๐๐					๑ แห่ง	การคมนาคมและการ ขนส่งสินค้าทางการ เกษตรสะดวกและ รวดเร็วขึ้น	อบต. ทุ่งลูกนก	อบจ.นครปฐม	
๖	โครงการก่อสร้างสะพาน คสล. ม.๑๘ ต.ทุ่งลูกนก อ.กำแพงแสน (บริเวณข้ามคลอง ท่าสาร - บางปลา ระหว่าง ม.๗ - ม.๑๘)	เพื่อให้การคมนาคม และการขนส่งสินค้า ทางการเกษตรสะดวก และรวดเร็วขึ้น	กว้าง ๑.๕ เมตร ยาว ๔๐ เมตร		2,000,000	2,000,000	2,000,000	2,000,000	๑ สาย	การคมนาคมและการ ขนส่งสินค้าทางการ เกษตรสะดวกและ รวดเร็วขึ้น	อบต. ทุ่งลูกนก	อบจ.นครปฐม	

๖. ยุทธศาสตร์การพัฒนา ด้านการบริการสาธารณะ

๖.๑ แผนงาน เคหะและชุมชน

ที่	โครงการ	วัตถุประสงค์	เป้าหมาย (ผลผลิตของ โครงการ)	งบประมาณ					ตัวชี้วัด (KPI)	ผลลัพธ์ที่คาดว่าจะ ได้รับ	หน่วยงาน ที่ขอ ประสาน	หน่วยงาน รับผิดชอบ หลัก
				๒๕๖๑ (บาท)	๒๕๖๒ (บาท)	๒๕๖๓ (บาท)	๒๕๖๔ (บาท)	๒๕๖๕ (บาท)				
๗	โครงการก่อสร้างขยายสะพาน คสล. ข้ามคลอง ท่าสาร-บางปลา ม.๒ บ้านคลองตัน ต.วังน้ำเขียว อ.กำแพงแสน	เพื่อพัฒนาเส้นทาง การคมนาคมให้ได้ มาตรฐาน	กว้าง ๙ เมตร ยาว ๔๐ เมตร	๕,๘๐๐,๐๐๐					ระยะเวลา ยาวของการ ขยายสะพาน	ประชาชนได้รับความ สะดวก รวดเร็ว และ ปลอดภัยในการเดินทาง	อบต. วังน้ำเขียว	อบจ.นครปฐม
8	โครงการก่อสร้างสะพาน คสล. ข้ามคลอง ชลประทาน 2 ซ้าย ม.๑๒ ต.สระพัฒนา เชื่อม ต.สระสีมูม, ต.กระต๊อบ อ.กำแพงแสน	เพื่อให้การสัญจรไป มา และการขนส่ง ผลผลิตการเกษตร เป็นไปด้วยความ สะดวกรวดเร็ว	กว้าง 8 เมตร ทางเท้าข้างละ 1 เมตร ยาว 20 เมตร	3,000,000	3,000,000	3,000,000	3,000,000	3,000,000	ผู้ได้รับ ประโยชน์	ประชาชนได้รับความ สะดวกสบายในการ คมนาคม	อบต. สระพัฒนา	อบจ.นครปฐม
๙	โครงการขยายสะพานคอนกรีตเสริมเหล็ก ข้ามคลองระบายน้ำ (ท่าเรือ-บางพระ) ม.๓ ต.ห้วยขวาง อ.กำแพงแสน	เพื่อให้ประชาชน ที่ใช้เส้นทางสามารถ สัญจรเชื่อมต่อไป ต.ทัพหลวง,ต.ตาก้อง ได้สะดวกมากขึ้น	ปรับปรุงจากเดิม ขนาดกว้าง ๔ ม. ยาว ๑๒ ม. ปรับปรุงเป็น ขนาดกว้าง ๗ ม. ยาว ๑๒ ม.	๒,๐๐๐,๐๐๐					ร้อยละของ การดำเนินงาน	ประชาชนมีเส้นทาง สัญจรที่สะดวก	อบต. ห้วยขวาง	อบจ.นครปฐม
๑๐	โครงการขยายสะพานคอนกรีตเสริมเหล็กข้าม คลองระบายน้ำ (ท่าเรือ-บางพระ) ม.๔ ต.ห้วยขวาง อ.กำแพงแสน พิกัด E-๖๑๑๓๖๒.๔๘ N-๑๕๓๖๒๖๔.๕๒	เพื่อให้ประชาชนมี เส้นทางสัญจรเชื่อมต่อ ต่อไป ต.ตาก้อง ได้สะดวกมากขึ้น	ปรับปรุงจากเดิม ขนาดกว้าง ๔ ม. ยาว ๓๐ ม. ปรับปรุงเป็น ขนาดกว้าง ๗ เมตร ยาว ๓๐ เมตร	๒,๕๐๐,๐๐๐					ร้อยละของ การดำเนินงาน	ประชาชนมีเส้นทาง สัญจรที่สะดวก	อบต. ห้วยขวาง	อบจ.นครปฐม

๖. ยุทธศาสตร์การพัฒนา ด้านการบริการสาธารณะ

๖.๑ แผนงาน เคหะและชุมชน

ที่	โครงการ	วัตถุประสงค์	เป้าหมาย (ผลผลิตของ โครงการ)	งบประมาณ					ตัวชี้วัด (KPI)	ผลลัพธ์ที่คาดว่าจะ ได้รับ	หน่วยงาน ที่ขอ ประสาน	หน่วยงาน รับผิดชอบ หลัก
				๒๕๖๑ (บาท)	๒๕๖๒ (บาท)	๒๕๖๓ (บาท)	๒๕๖๔ (บาท)	๒๕๖๕ (บาท)				
๑๑	โครงการก่อสร้างสะพานคอนกรีตเสริมเหล็ก ข้ามคลอง ชลประทาน สาย ๑R-๑L-๕Lม.๑๑ ต.ห้วยขวาง พิกัด E๖๐๙๖๘๒.๐๖ N๑๕๔๑๓๒๗.๙๔	เพื่อให้ประชาชนมี เส้นทางสัญจรเชื่อม ต่อไป ต.วังน้ำเขียว	ขนาดกว้าง ๗ ม. ยาว ๑๕ ม. แบบ ไม่มีตอม่อกลาง	๓,๒๐๐,๐๐๐					ร้อยละของ การดำเนินงาน	ประชาชนมีเส้นทาง สัญจรที่สะดวก	อบต. ห้วยขวาง	อบจ.นครปฐม
๑๒	โครงการก่อสร้างสะพาน คสล. ข้ามคลอง ธรรมชาติ ม.๓ ต.ห้วยขวาง อ.กำแพงแสน พิกัด 13.909777,100.031040	เพื่อให้ประชาชน สัญจรไปมาที่สะดวก และปลอดภัย	กว้าง 8 เมตร ยาว 20 เมตร			2,000,000	2,000,000	2,000,000	พื้นที่ไม่น้อย กว่า 160 ตร.ม.	สามารถช่วยให้ ประชาชนมีเส้นทาง สัญจรไปมาที่สะดวก สบายขึ้น	อบต. ห้วยขวาง	อบจ.นครปฐม
๑๓	โครงการก่อสร้างสะพานข้ามคลองเจริญสุข ม.1 ต.ห้วยม่วง อ.กำแพงแสน	เพื่อให้ประชาชน มีเส้นทาง คมนาคมที่สะดวก	สะพาน คสล. ขนาดกว้าง 7 ม. ยาว 21 ม.	๒,๓๐๐,๐๐๐	๒,๓๐๐,๐๐๐	๒,๓๐๐,๐๐๐	๒,๓๐๐,๐๐๐	๒,๓๐๐,๐๐๐	พื้นที่ผิวจราจร ที่ดำเนินการ	ประชาชนมีการ คมนาคมที่สะดวก	อบต. ห้วยม่วง	อบจ.นครปฐม
๑๔	โครงการก่อสร้างสะพานคอนกรีตเสริมเหล็ก ม.๒,๖,๘ ต.ห้วยหมอนทอง เชื่อมต่อ ม.๕ ต.ทุ่งขวาง อ.กำแพงแสน พิกัด LAT๑๓.๕๗๒๒๓๑ LON๙๙.๕๔๓๗๘๑	เพื่อให้ประชาชนมี สะพานใช้เป็นเส้นทาง คมนาคมสะดวกขึ้น	กว้าง ๗ เมตร ยาว ๕ เมตร	๗๐๐,๐๐๐					ร้อยละ ๘๐ ของประชาชน มีความพึงพอใจ มาก	ประชาชนได้รับความ สะดวกรวดเร็วในการ สัญจรไปมา	อบต. ห้วยหมอน ทอง	อบจ.นครปฐม
๑๕	โครงการก่อสร้างสะพานคอนกรีตเสริมเหล็ก ม.๕ ต.ห้วยหมอนทอง (ข้ามคลองท่าสาร - บางปลา) เชื่อมต่อกับ ม.๕ ต.รางพิกุล อ.กำแพงแสน พิกัด LAT๑๓.๕๙๕๐๖๕, LON๙๙.๕๕๒๐๗๘	เพื่อให้ประชาชนมี สะพานใช้เป็นเส้นทาง คมนาคมสะดวกขึ้น	กว้าง ๗ เมตร ยาว ๔๐ เมตร	๔,๐๐๐,๐๐๐					ร้อยละ ๘๐ ของประชาชน มีความพึงพอใจ มาก	ประชาชนได้รับความ สะดวกรวดเร็วในการ สัญจรไปมา	อบต. ห้วยหมอน ทอง	อบจ.นครปฐม
รวม	๑๕ โครงการ	-	-	๒๘,๕๐๐,๐๐๐	๑๖,๗๐๐,๐๐๐	๑๕,๑๐๐,๐๐๐	๑๕,๑๐๐,๐๐๐	๑๕,๑๐๐,๐๐๐				

ก. ยุทธศาสตร์จังหวัดที่ ๑ พัฒนานครปฐมให้เป็นเมืองอัจฉริยะ (Smart City) โดยเน้นด้านการขนส่ง (Transport), เมืองหลวงแห่งอาหารและการท่องเที่ยว (Food Metropolis) และเมืองแห่งสุขภาพ (Healthy City) รองรับสังคมผู้สูงอายุ (Aging) และบริบทโลก (Global Content)

ยุทธศาสตร์จังหวัดที่ ๒ สร้างความแข็งแกร่งระดับพื้นที่ที่สามารถรองรับการขยายตัวทางเศรษฐกิจ และกระจายความเจริญ สร้างความสุขให้กับประชาชนในทุกระดับ

ข. ยุทธศาสตร์การพัฒนาขององค์กรปกครองส่วนท้องถิ่นในเขตจังหวัดที่ ๖ การพัฒนาด้านการบริการสาธารณะ

๖. ยุทธศาสตร์การพัฒนา ด้านการบริการสาธารณะ

๖.๒ แผนงาน อุตสาหกรรมและการโยธา

ที่	โครงการ	วัตถุประสงค์	เป้าหมาย (ผลผลิตของ โครงการ)	งบประมาณ					ตัวชี้วัด (KPI)	ผลที่คาดว่าจะได้รับ	หน่วยงาน ที่ขอ ประสาน	หน่วยงาน รับผิดชอบ หลัก
				๒๕๖๑ (บาท)	๒๕๖๒ (บาท)	๒๕๖๓ (บาท)	๒๕๖๔ (บาท)	๒๕๖๕ (บาท)				
๑	โครงการปรับปรุงผิวจราจรถนนลาดยางแอสฟัลติกคอนกรีต ตั้งแต่จุดทางแยกมาลัยแมน (หน้าร้านกิจไพศาล-บ้านนางกลิ่นจันทร์ สุขชัยศรี) ต.ทุ่งกระพังโหม เชื่อมต่อ เขต อบต.ทุ่งกระพังโหม และ อบต.ทุ่งขวาง อ.กำแพงแสน	เพื่อพัฒนาระบบการคมนาคมและขนส่งให้มีความสะดวกยิ่งขึ้นและเพื่อลดอุบัติเหตุระหว่างการเดินทาง	กว้าง ๖ เมตร ยาว ๒,๒๕๐ เมตร หนา ๐.๐๕ เมตร			๓,๗๐๐,๐๐๐			ระดับความพึงพอใจของประชาชนไม่น้อยกว่า ๙๐%	ประชาชนในพื้นที่ที่มีเส้นทางสัญจรที่สะดวกและปลอดภัย	ทต. กำแพงแสน	อบจ.นครปฐม
๒	โครงการก่อสร้างถนนลาดยางแอสฟัลติกคอนกรีต สายทุ่งเจริญทอง ๒ ต.กำแพงแสน เชื่อมต่อ ม.๗ ต.สระสีมูม อ.กำแพงแสน พิกัด เริ่ม N ๑๔.๐๔๘๓๐ E ๑๐๙.๙๗๕๐๕ สิ้น N ๑๔.๐๕๒๗๒ E ๑๐๙.๙๗๖๒๖	เพื่อความสะดวกในการขนส่งสินค้าออกสู่ตลาดของเกษตรกร	ขนาดกว้าง ๖ ม. ยาว ๒๑๒ ม. หนา ๐.๐๕ ม.	๑,๒๖๐,๐๐๐					๑ โครงการ	ทำให้ประชาชนได้รับความสะดวกในการขนส่งสินค้าและการเดินทางมากยิ่งขึ้น	อบต. กำแพงแสน	อบจ.นครปฐม
๓	โครงการปรับปรุงถนนลาดยางแอสฟัลติกคอนกรีต สายทุ่งอิเทศ หมู่ที่ ๔ บ้านทุ่งอิเทศ ต.กำแพงแสน เชื่อมต่อ สายทต.กำแพงแสน ต.กำแพงแสน อ.กำแพงแสน พิกัด เริ่ม E ๑๐๕๖๙๙.๔๘ N ๑๕๔๘๗๖๖.๐๑ สิ้น E ๑๐๕๙๖๑.๑๓ N ๑๕๔๘๒๐๘.๖๗	เพื่อพัฒนาระบบการคมนาคมและขนส่งให้มีความสะดวกยิ่งขึ้น	กว้าง ๖ เมตร ยาว ๗๒๐ เมตร	๒,๕๘๐,๐๐๐	๒,๕๘๐,๐๐๐	๒,๕๘๐,๐๐๐	๒,๕๘๐,๐๐๐	๒,๕๘๐,๐๐๐	ปริมาณความยาวของถนนเพิ่มขึ้น	การคมนาคมขนส่งสะดวกปลอดภัยและรวดเร็วยิ่งขึ้น	อบต. กำแพงแสน	อบจ.นครปฐม

๖. ยุทธศาสตร์การพัฒนา ด้านการบริการสาธารณะ

๖.๒ แผนงาน อุตสาหกรรมและการโยธา

ที่	โครงการ	วัตถุประสงค์	เป้าหมาย (ผลผลิตของ โครงการ)	งบประมาณ					ตัวชี้วัด (KPI)	ผลที่คาดว่าจะได้รับ	หน่วยงาน ที่ขอ ประสาน	หน่วยงาน รับผิดชอบ หลัก
				๒๕๖๑ (บาท)	๒๕๖๒ (บาท)	๒๕๖๓ (บาท)	๒๕๖๔ (บาท)	๒๕๖๕ (บาท)				
๔	โครงการก่อสร้างถนนลาดยางแอสฟัลต์ติกคอนกรีตสายข้างสามเศียร ม.๕ บ้านวังไม้แดง ต.กำแพงแสน เชื่อมต่อ ม.๑๒ ต.วังน้ำเขียว อ.กำแพงแสน พิกัด เริ่ม E ๖๐๘๙๒๙.๖๐ N ๑๕๔๙๒๔๕.๘๑ สิ้น E ๖๐๙๔๐๓.๖๗ N ๑๕๔๘๘๓๓.๔๓	เพื่อพัฒนาระบบการคมนาคมและขนส่งให้มีความสะดวกยิ่งขึ้นและเพื่อลดอุบัติเหตุระหว่างการเดินทาง	กว้าง ๖ เมตร ยาว ๖๕๖ เมตร หนา ๐.๐๕ เมตร		๒,๓๐๐,๐๐๐	๒,๓๐๐,๐๐๐	๒,๓๐๐,๐๐๐	๒,๓๐๐,๐๐๐	๑ สาย	การคมนาคมขนส่งสะดวกปลอดภัยและรวดเร็วยิ่งขึ้น	อบต.กำแพงแสน	อบจ.นครปฐม
๕	โครงการก่อสร้างถนนลาดยางแอสฟัลต์ติกคอนกรีตแยกถนนพลคำริห์ ม.๑๕ บ้านทองสะอาด ต.ดอนข่อย เชื่อม ม.๑๒ บ้านหนองหัวช้างใต้ ต.วังน้ำเขียว อ.กำแพงแสน	เพื่อให้ประชาชนมีถนนสำหรับใช้ในการคมนาคมสะดวกรวดเร็ว	ขนาดกว้าง ๖ ม. ยาว ๒,๕๐๐ ม. หนา ๐.๐๕ ม.	๗,๕๐๐,๐๐๐					๑ เส้น	ประชาชนมีการคมนาคมที่สะดวกรวดเร็วขึ้น	อบต.ดอนข่อย	อบจ.นครปฐม
๖	โครงการก่อสร้างถนนลาดยางแอสฟัลต์ติกคอนกรีต ม.๒ บ้านดอนทอง ต.ดอนข่อย เชื่อมต่อ ม.๑๒ บ้านหนองหัวช้างใต้ ต.วังน้ำเขียว อ.กำแพงแสน	เพื่อให้ประชาชนมีถนนสำหรับใช้ในการคมนาคมสะดวกรวดเร็ว	ขนาดกว้าง ๖ ม. ยาว ๑,๓๐๐ ม. หนา ๐.๐๕ ม.		๔,๐๐๐,๐๐๐				๑ เส้น	ประชาชนมีการคมนาคมที่สะดวกรวดเร็วขึ้น	อบต.ดอนข่อย	อบจ.นครปฐม
๗	โครงการก่อสร้างถนนลาดยางแอสฟัลต์ติกคอนกรีต ม.๑๖,๓,๑๕ เลียบคลองลาดเต่าดำ ต.ดอนข่อย เชื่อมต่อ ม.๑๒ บ้านหนองหัวใต้ ต.วังน้ำเขียว อ.กำแพงแสน	เพื่อให้ประชาชนมีถนนสำหรับใช้ในการคมนาคมสะดวกรวดเร็ว	ขนาดกว้าง ๖ ม. ยาว ๑,๒๐๐ ม. หนา ๐.๐๕ ม.		๔,๐๐๐,๐๐๐	๔,๐๐๐,๐๐๐	๔,๐๐๐,๐๐๐	๔,๐๐๐,๐๐๐	๑ เส้น	ประชาชนมีการคมนาคมที่สะดวกรวดเร็วขึ้น	อบต.ดอนข่อย	อบจ.นครปฐม

๖. ยุทธศาสตร์การพัฒนา ด้านการบริการสาธารณะ

๖.๒ แผนงาน อุตสาหกรรมและการโยธา

ที่	โครงการ	วัตถุประสงค์	เป้าหมาย (ผลผลิตของ โครงการ)	งบประมาณ					ตัวชี้วัด (KPI)	ผลที่คาดว่าจะ ได้รับ	หน่วยงาน ที่ขอ ประสาน	หน่วยงาน รับผิดชอบ หลัก
				๒๕๖๑ (บาท)	๒๕๖๒ (บาท)	๒๕๖๓ (บาท)	๒๕๖๔ (บาท)	๒๕๖๕ (บาท)				
๘	โครงการก่อสร้างถนนลาดยางแอสฟัลต์ติกคอนกรีต ม.๖,๕ ต.ดอนข่อย เชื่อม ม.๕ บ้านไผ่หูช้าง ต.ไผ่หูช้าง อ.กำแพงแสน	เพื่อให้ประชาชน มีถนนสำหรับใช้ ในการคมนาคม สะดวกรวดเร็ว	ขนาดกว้าง ๖ ม. ยาว ๔,๕๐๐ ม. หนา ๐.๐๕ ม.		๙,๐๐๐,๐๐๐				๑ เส้น	ประชาชนมีการ คมนาคมที่สะดวก รวดเร็วขึ้น	อบต. ดอนข่อย	อบจ.นครปฐม
๙	โครงการก่อสร้างถนนลาดยางแอสฟัลต์ติกคอนกรีต บริเวณสะพานหนองมะเขือ ม.๕ ต.ดอนข่อย เชื่อม ม.๕ บ้านไผ่โทน ต.สระสีมูม อ.กำแพงแสน	เพื่อให้ประชาชน มีถนนสำหรับใช้ ในการคมนาคม สะดวกรวดเร็ว	ขนาดกว้าง ๖ ม. ยาว ๒,๕๐๐ ม. หนา ๐.๐๕ ม.		๕,๐๐๐,๐๐๐				๑ เส้น	ประชาชนมีการ คมนาคมที่สะดวก รวดเร็วขึ้น	อบต. ดอนข่อย	อบจ.นครปฐม
๑๐	โครงการก่อสร้างถนนลาดยางแอสฟัลต์ติกคอนกรีต ม.๗, ๑ ต.ดอนข่อย อ.กำแพงแสน เชื่อม ต.สามง่าม อ.ดอนตูม	เพื่อให้ประชาชน มีถนนสำหรับใช้ ในการคมนาคม สะดวกรวดเร็ว	ขนาดกว้าง ๖ ม. ยาว ๒,๕๐๐ ม. หนา ๐.๐๕ ม.		๕,๐๐๐,๐๐๐				๑ เส้น	ประชาชนมีการ คมนาคมที่สะดวก รวดเร็วขึ้น	อบต. ดอนข่อย	อบจ.นครปฐม
๑๑	โครงการก่อสร้างถนนลาดยางแอสฟัลต์ติกคอนกรีต ม.๘ บ้านคลองตะลั่ง ต.ดอนข่อย อ.กำแพงแสน เชื่อมต่อ ม.๖ ต.สามง่าม อ.ดอนตูม	เพื่อให้ประชาชน มีถนนสำหรับใช้ ในการคมนาคม สะดวกรวดเร็ว	ขนาดกว้าง ๖ ม. ยาว ๘๐๐ ม. หนา ๐.๐๕ ม.		๒,๐๐๐,๐๐๐				๑ เส้น	ประชาชนมีการ คมนาคมที่สะดวก รวดเร็วขึ้น	อบต. ดอนข่อย	อบจ.นครปฐม

๖. ยุทธศาสตร์การพัฒนา ด้านการบริการสาธารณะ

๖.๒ แผนงาน อุตสาหกรรมและการโยธา

ที่	โครงการ	วัตถุประสงค์	เป้าหมาย (ผลผลิตของ โครงการ)	งบประมาณ					ตัวชี้วัด (KPI)	ผลที่คาดว่าจะได้รับ	หน่วยงาน ที่ขอ ประสาน	หน่วยงาน รับผิดชอบ หลัก
				๒๕๖๑ (บาท)	๒๕๖๒ (บาท)	๒๕๖๓ (บาท)	๒๕๖๔ (บาท)	๒๕๖๕ (บาท)				
๑๒	โครงการก่อสร้างถนนลาดยางแอสฟัลติกคอนกรีต ม.๑๑ บ้านโพธิ์ศรี ต.ดอนข่อย เชื่อมต่อ ม.๘ บ้านดอนเตาอิฐ ต.สระสีมูม อ.กำแพงแสน พิกัด lat ๑๔.๑๔๗๒๕ long ๑๐๐.๐๑๐๖๑ lat ๑๔.๒๑๐๔๘ long ๑๐๐.๐๑๔๘๖	เพื่อให้ประชาชน มีถนนสำหรับใช้ ในการคมนาคม สะดวกรวดเร็ว	ถนนกว้าง ๖ เมตร ยาว ๔๐๐ เมตร หนา ๐.๐๕ เมตร	๒,๐๐๐,๐๐๐	๒,๐๐๐,๐๐๐					ประชาชนมีการ คมนาคมที่สะดวก รวดเร็วขึ้น	อบต. ดอนข่อย	อบจ.นครปฐม
๑๓	โครงการก่อสร้างถนนลาดยางแอสฟัลติกคอนกรีต สายสี่แยกดอนทอง ม.๑ ต.ดอนข่อย อ.กำแพงแสน เชื่อมต่อ ต.ไม้หุช้าง อ.บางเลน พิกัด lat ๑๔.๐๓๗๔๖ long ๑๐๐.๒๒๐๗๘ lat ๑๔.๑๕๔๔๗ long ๑๐๐.๓๕๐๙๖	เพื่อให้ประชาชน มีถนนสำหรับใช้ ในการคมนาคม สะดวกรวดเร็ว	ถนนกว้าง ๖ เมตร ยาว ๔,๒๐๐ เมตร หนา ๐.๐๕ เมตร		๑๐,๐๐๐,๐๐๐	๑๐,๐๐๐,๐๐๐	๑๐,๐๐๐,๐๐๐	๑๐,๐๐๐,๐๐๐	ถนน ๑ สาย	ประชาชนมีการ คมนาคมที่สะดวก รวดเร็วขึ้น	อบต. ดอนข่อย	อบจ.นครปฐม
๑๔	โครงการปรับปรุงถนนแอสฟัลติกคอนกรีต ช่วงที่ ๑ ม.๑-ม.๗ (แผนชุมชน) สายหน้าโรงแรมเจพี ม.๒ ต.ทุ่งกระพังโหม เชื่อมต่อเขต ทต.กำแพงแสน อ.กำแพงแสน พิกัด เริ่ม ๑๓.๙๙๑๐๔๖,๙๙.๙๘ สิ้น ๑๓.๙๙๔๒๑๓,๙๙.๙๙ ช่วงที่ ๒ ม.๑-ม.๗ (แผนชุมชน) ปรับปรุงซ่อมแซม ถนนสายโปร่งพรหม ๒ ม.๓ เชื่อมต่อเขต ม.๒ ต.ทุ่งขวาง เส้นบ้านผู้ใหญ่พยอม อ่อนศิรี พิกัด เริ่ม ๑๓.๙๙๐๙๓๘,๙๙.๙๘๔๘๔๒ สิ้น ๑๓.๙๙๔๑๙๘,๙๙.๙๘๖๘๒๖	เพื่อความสะดวก ในการสัญจร	ช่วงที่ ๑ ถนนกว้าง ๖ ม. ยาว ๔๒๒ ม. หนา ๐.๐๕ ม. ช่วงที่ ๒ ถนนกว้าง ๖ ม. ยาว ๖๒๕ ม. หนา ๐.๐๕ ม.	๑,๒๐๐,๐๐๐					ถนน ๑ สาย	ประชาชนได้รับ ความสะดวกใน การสัญจร	อบต. ทุ่งกระพังโหม	อบจ.นครปฐม

๖. ยุทธศาสตร์การพัฒนา ด้านการบริการสาธารณะ

๖.๒ แผนงาน อุตสาหกรรมและการโยธา

ที่	โครงการ	วัตถุประสงค์	เป้าหมาย (ผลผลิตของ โครงการ)	งบประมาณ					ตัวชี้วัด (KPI)	ผลที่คาดว่าจะ ได้รับ	หน่วยงาน ที่ขอ ประสาน	หน่วยงาน รับผิดชอบ หลัก
				๒๕๖๑ (บาท)	๒๕๖๒ (บาท)	๒๕๖๓ (บาท)	๒๕๖๔ (บาท)	๒๕๖๕ (บาท)				
๑๕	โครงการปรับปรุงถนนลาดยางแอสฟัลต์ติกคอนกรีตพร้อมขยายไหล่ทางจากทับมะเขือถึงถนนหนองปลาไหลหนองตาลแยกไปถนนมาลัยแมน ม.๔ และ ม.๕ ต.ทุ่งกระพังโหม เชื่อมต่อเขตติดต่อ ม.๒ ต.ทุ่งขวาง อ.กำแพงแสน (ช่วงที่ ๒) พิกัด เริ่ม LAT๑๓.๙๗๒๐๕๘ LON๙๙.๑๘๙๒ ลิ้น LAT๑๓.๙๕๖๙๙๕ LON๙๙.๙๙๕๑๓๘	เพื่อให้ประชาชนสัญจรไป - มาสะดวกและปลอดภัย	ขนาดกว้าง ๗ ม. ยาว ๖๕๐ ม. หนา ๐.๐๕ ม.		๔,๐๐๐,๐๐๐	๔,๐๐๐,๐๐๐	๔,๐๐๐,๐๐๐	๔,๐๐๐,๐๐๐	ถนน ๑ สาย	ประชาชนทั้งสองตำบลได้รับความสะดวกในการสัญจร	อบต. ทุ่งกระพังโหม	อบจ.นครปฐม
๑๖	โครงการปรับปรุงผิวจราจรแอสฟัลต์ติกคอนกรีตถนนสายโปร่งพรหม ๒ เส้นบ้านผู้ใหญ่พยอม อ่อนศิริ ม.๓ ต.ทุ่งกระพังโหม เชื่อมต่อ ม.๒ ต.ทุ่งขวาง อ.กำแพงแสน	เพื่อเพิ่มเส้นทางการคมนาคม	กว้าง ๖ เมตร ยาว ๕๖๐ เมตร	๓,๐๐๐,๐๐๐	๓,๐๐๐,๐๐๐	๓,๐๐๐,๐๐๐	๓,๐๐๐,๐๐๐	๓,๐๐๐,๐๐๐	ถนนได้รับการปรับปรุง ๑ เส้น	ประชาชนมีเส้นทางคมนาคมขนส่งที่ปลอดภัย	อบต. ทุ่งกระพังโหม	อบจ.นครปฐม
๑๗	โครงการปรับปรุงผิวจราจรแอสฟัลต์ติกคอนกรีตซอยคูศรีศิริวัฒน์ ถึงวงเวียน ม.๔ ต.ทุ่งกระพังโหม เชื่อมต่อ หมู่ที่ ๒ ต.ทุ่งขวาง อ.กำแพงแสน	เพื่อเพิ่มเส้นทางการคมนาคม	กว้าง ๗ เมตร ยาว ๗๕๐ เมตร	๓,๒๐๐,๐๐๐	๓,๒๐๐,๐๐๐	๓,๒๐๐,๐๐๐	๓,๒๐๐,๐๐๐	๓,๒๐๐,๐๐๐	ถนนได้รับการปรับปรุง ๑ เส้น	ประชาชนมีเส้นทางคมนาคมขนส่งที่ปลอดภัย	อบต. ทุ่งกระพังโหม	อบจ.นครปฐม
๑๘	โครงการปรับปรุงถนนลาดยางแอสฟัลต์ติกคอนกรีต ม.๔ ต.ทุ่งกระพังโหม เชื่อมต่อ ม.๒ ต.ทุ่งขวาง อ.กำแพงแสน	เพื่อเพิ่มเส้นทางการคมนาคม	ขนาดพื้นที่ไม่น้อยกว่า ๑๐,๐๘๐ ตร.ม.	๖,๐๑๔,๐๐๐	๖,๐๑๔,๐๐๐	๖,๐๑๔,๐๐๐	๖,๐๑๔,๐๐๐	๖,๐๑๔,๐๐๐	ถนนได้รับการปรับปรุง ๑ เส้น	ประชาชนมีเส้นทางคมนาคมขนส่งที่ปลอดภัยและความสะดวก	อบต. ทุ่งกระพังโหม	อบจ.นครปฐม

๖. ยุทธศาสตร์การพัฒนา ด้านการบริการสาธารณะ

๖.๒ แผนงาน อุตสาหกรรมและการโยธา

ที่	โครงการ	วัตถุประสงค์	เป้าหมาย (ผลผลิตของ โครงการ)	งบประมาณ					ตัวชี้วัด (KPI)	ผลที่คาดว่าจะได้รับ	หน่วยงาน ที่ขอ ประสาน	หน่วยงาน รับผิดชอบ หลัก
				๒๕๖๑ (บาท)	๒๕๖๒ (บาท)	๒๕๖๓ (บาท)	๒๕๖๔ (บาท)	๒๕๖๕ (บาท)				
๑๙	โครงการปรับปรุงถนนลาดยางแอสฟัลท์ติกคอนกรีต สาย ม.๓ เส้นบ้านผู้ใหญ่ประชุมรัตน์ ศรีประเสริฐ ต.ทุ่งกระพังโหม เชื่อมต่อ ม.๒ ต.ทุ่งขวาง อ.กำแพงแสน พิกัด เริ่ม N ๑๓.๙๙๐๙๕๗ E ๙๙.๙๘๙๙๐๓ สิ้น N ๑๓.๙๘๐๓๗๐ E ๙๙.๙๘๙๙๑๙๐	เพื่อให้ประชาชน สัญจรไปมาสะดวก และปลอดภัย	กว้าง ๗ เมตร ยาว ๑,๒๐๐ เมตร หนา ๐.๐๕ เมตร		๗,๐๐๐,๐๐๐	๗,๐๐๐,๐๐๐	๗,๐๐๐,๐๐๐	๗,๐๐๐,๐๐๐	ถนน ๑ สาย	ประชาชนได้รับ ความสะดวกใน การสัญจร	อบต. ทุ่งกระพังโหม	อบจ.นครปฐม
๒๐	โครงการขยายไหล่ทางเข้าค่ายลูกเสือกำแพงแสน (ต่อโครงการเดิมของ อบจ.) อ.กำแพงแสน พิกัด เริ่ม E๙๙.๙๗๗๗๒๒ N๑๓.๙๙๐๙๕๖ สิ้น E๙๙.๙๖๖๕๙๕ N๑๓.๙๙๑๐๑๔	เพื่อให้ประชาชน ที่ใช้เส้นทาง คมนาคมได้รับ ความสะดวก และปลอดภัย	ลาดยางแอสฟัลท์ ติกคอนกรีตไหล่ทาง กว้าง ๑ ม. ยาว ๑,๒๐๐ ม. เริ่มต้น ม.๓ ต.ทุ่งกระพังโหม เชื่อม ม.๓ ต.ทุ่งขวาง	๑,๓๒๐,๐๐๐					ระยะทาง ที่ดำเนินการ	เกิดความสะดวก และปลอดภัย ในการใช้เส้นทาง คมนาคม	อบต. ทุ่งขวาง	อบจ.นครปฐม
๒๑	โครงการก่อสร้างถนนลาดยางแอสฟัลท์ติกคอนกรีต ข้างศูนย์ทดลองน้ำ ม.๑ ต.ทุ่งขวาง ถึง ม.๓ ต.ทุ่งกระพังโหม อ.กำแพงแสน	เพื่อให้ประชาชน ที่ใช้เส้นทาง คมนาคมได้รับ ความสะดวกรวดเร็ว	ถนนกว้าง ๖ เมตร ยาว ๔,๑๓๐ เมตร หนา ๐.๐๕ เมตร			๑๑,๖๔๖,๐๐๐			ร้อยละของ จำนวนที่ ดำเนินการ	ประชาชนได้รับ ความสะดวกใน การใช้เส้นทาง คมนาคม	อบต. ทุ่งขวาง	อบจ.นครปฐม
๒๒	โครงการก่อสร้างถนนลาดยางแอสฟัลท์ติกคอนกรีต ข้ามคลองชลประทาน เริ่มต้นบริเวณข้างศูนย์วิจัย การเกษตร ม.๓ สิ้นสุด ม.๖ บ้านปลักไม้ลาย ต.ทุ่งขวาง เชื่อมต่อ ต.ห้วยหมอนทอง อ.กำแพงแสน	เพื่อให้ประชาชน ที่ใช้เส้นทาง คมนาคมได้รับ ความสะดวกรวดเร็ว	ถนนกว้าง ๖ เมตร ยาว ๕,๕๐๐ เมตร หนา ๐.๐๕ เมตร			๑๕,๕๑๐,๐๐๐			ร้อยละของ จำนวนที่ ดำเนินการ	ประชาชนได้รับ ความสะดวกใน การใช้เส้นทาง คมนาคม	อบต. ทุ่งขวาง	อบจ.นครปฐม

๖. ยุทธศาสตร์การพัฒนา ด้านการบริการสาธารณะ

๖.๒ แผนงาน อุตสาหกรรมและการโยธา

ที่	โครงการ	วัตถุประสงค์	เป้าหมาย (ผลผลิตของ โครงการ)	งบประมาณ					ตัวชี้วัด (KPI)	ผลที่คาดว่าจะ ได้รับ	หน่วยงาน ที่ขอ ประสาน	หน่วยงาน รับผิดชอบ หลัก
				๒๕๖๑ (บาท)	๒๕๖๒ (บาท)	๒๕๖๓ (บาท)	๒๕๖๔ (บาท)	๒๕๖๕ (บาท)				
๒๓	โครงการก่อสร้างถนนลาดยางแอสฟัลต์ติกคอนกรีต ม.๕ บ้านรางแฉม บริเวณบ้านนายบุญส่ง พุทธา ต.ทุ่งขวาง เข้ม ต.ห้วยหมอนทอง อ.กำแพงแสน	เพื่อให้ประชาชนที่ใช้เส้นทางการคมนาคมได้รับความสะดวกรวดเร็ว	ถนนกว้าง ๖ เมตร ยาว ๑,๗๐๐ เมตร หนา ๐.๐๕ เมตร			๔,๗๙๔,๐๐๐			ร้อยละของจำนวนที่ดำเนินการ	ประชาชนได้รับความสะดวกในการใช้เส้นทางคมนาคม	อบต. ทุ่งขวาง	อบจ.นครปฐม
๒๔	โครงการก่อสร้างถนนลาดยางแอสฟัลต์ติกคอนกรีต สายจุดเริ่มเลียบริดทางรถไฟ ม.๓ ต.ทุ่งบัว ถึง ม.๗ ต.รางพิบูล อ.กำแพงแสน จุดพิกัดทางทิศตะวันออก ๖๐๓๑๘๒.๔๗ ม. จุดพิกัดทางทิศเหนือ ๑๕๕๐๙๗๖.๕๓ ม.	เพื่อพัฒนาระบบการคมนาคมและขนส่งให้มีความสะดวกยิ่งขึ้น	ขนาดกว้าง ๖ ม. ยาว ๑,๕๐๐ ม. หนา ๐.๐๕ ม. หรือพื้นที่ไม่น้อยกว่า ๙,๐๐๐ ตร.ม.	๓,๘๖๕,๑๐๐					ปริมาณความยาวของถนนเพิ่มขึ้น	การคมนาคมขนส่งสินค้าการเกษตรสะดวกและรวดเร็วยิ่งขึ้น	อบต. ทุ่งบัว	อบจ.นครปฐม
๒๕	โครงการก่อสร้างถนนลาดยางแอสฟัลต์ติกคอนกรีต สายจุดเริ่มบ้านนายบุญช่วย เพชรทอง ม.๖,๗,๑๑ ต.ทุ่งบัว ถึงม.๑๓ ต.ทุ่งลูกนก อ.กำแพงแสน จุดพิกัดทางทิศตะวันออก ๕๙๘๐๐๙.๔๒ ม. จุดพิกัดทางทิศเหนือ ๑๕๕๑๔๑๙.๒๑ ม.	เพื่อพัฒนาระบบการคมนาคมและขนส่งให้มีความสะดวกยิ่งขึ้น	ขนาดกว้าง ๖ ม. ยาว ๓,๗๐๐ ม. หนา ๐.๐๕ ม. หรือพื้นที่ไม่น้อยกว่า ๒๒,๒๐๐ ตร.ม.	๙,๓๓๘,๕๐๐					ปริมาณความยาวของสะพานเพิ่มขึ้น	การคมนาคมขนส่งสินค้าการเกษตรสะดวกและรวดเร็วยิ่งขึ้น	อบต. ทุ่งบัว	อบจ.นครปฐม
๒๖	โครงการก่อสร้างถนนลาดยางแอสฟัลต์ติกคอนกรีต สายจุดเริ่มบ้านนายปุม เมืองนก ม.๕ ต.ทุ่งบัวถึง ม.๘ ต.รางพิบูล อ.กำแพงแสน จุดพิกัดทางทิศตะวันออก ๖๐๑๓๔๙.๑๗ ม. จุดพิกัดทางทิศเหนือ ๑๕๕๑๒๑๖.๓๘ ม.	เพื่อพัฒนาระบบการคมนาคมและขนส่งให้มีความสะดวกยิ่งขึ้น	ขนาดกว้าง ๖ ม. ยาว ๑,๕๐๐ ม. หนา ๐.๐๕ ม. หรือพื้นที่ไม่น้อยกว่า ๙,๐๐๐ตร.ม.	๓,๘๖๕,๑๐๐					ปริมาณความยาวของถนนเพิ่มขึ้น	การคมนาคมขนส่งสินค้าการเกษตรสะดวกและรวดเร็วยิ่งขึ้น	อบต. ทุ่งบัว	อบจ.นครปฐม

๖. ยุทธศาสตร์การพัฒนา ด้านการบริการสาธารณะ

๖.๒ แผนงาน อุตสาหกรรมและการโยธา

ที่	โครงการ	วัตถุประสงค์	เป้าหมาย (ผลผลิตของ โครงการ)	งบประมาณ					ตัวชี้วัด (KPI)	ผลที่คาดว่าจะ ได้รับ	หน่วยงาน ที่ขอ ประสาน	หน่วยงาน รับผิดชอบ หลัก
				๒๕๖๑ (บาท)	๒๕๖๒ (บาท)	๒๕๖๓ (บาท)	๒๕๖๔ (บาท)	๒๕๖๕ (บาท)				
๒๗	โครงการก่อสร้างถนนลาดยางแอสฟัลต์ติกคอนกรีต สายจุดเริ่มบ้านนายมงคล จ้อยร้อย ม.๑๐ ต.ทุ่งบัว เชื่อมต่อ ม.๓ ต.รางพิบูล อ.กำแพงแสน	เพื่อพัฒนาระบบ การคมนาคมและ ขนส่งให้มีความ สะดวกยิ่งขึ้น	ขนาดกว้าง ๖ ม. ยาว ๔๐๐ ม. หนา ๐.๐๕ ม. หรือพื้นที่ไม่น้อยกว่า ๒,๔๐๐ ตร.ม.		๑,๖๖๕,๐๐๐	๑,๖๖๕,๐๐๐	๑,๖๖๕,๐๐๐	๑,๖๖๕,๐๐๐	ปริมาณความ ยาวของ สะพาน เพิ่มขึ้น	การคมนาคม ขนส่งสินค้าการ เกษตรสะดวกและ รวดเร็วยิ่งขึ้น	อบต. ทุ่งบัว	อบจ.นครปฐม
๒๘	โครงการปรับปรุงถนนลาดยางแอสฟัลต์ติกคอนกรีต สายจุดเริ่มบ้านหนองพิก ม.๒ ต.ทุ่งบัว ถึงม.๑๐ ต.สระสีมูม อ.กำแพงแสน จุดพิกัดทางทิศตะวันออก ๖๐๐๖๑๒.๘๖ ม. จุดพิกัดทางทิศเหนือ ๑๕๔๘๙๒๙.๘๘ ม.	เพื่อพัฒนาระบบ การคมนาคมและ ขนส่งให้มีความ สะดวกยิ่งขึ้น	กว้าง ๖ ม. ยาว ๒,๕๐๐ ม. หนา ๐.๐๕ ม.	๑๐,๕๐๐,๐๐๐	๑๐,๕๐๐,๐๐๐	๑๐,๕๐๐,๐๐๐	๑๐,๕๐๐,๐๐๐	๑๐,๕๐๐,๐๐๐	ปริมาณความ ยาวของถนน เพิ่มขึ้น	การคมนาคม ขนส่งสินค้าการ เกษตรสะดวกและ รวดเร็วยิ่งขึ้น	อบต. ทุ่งบัว	อบจ.นครปฐม
๒๙	โครงการก่อสร้างถนนลาดยางแอสฟัลต์ติกคอนกรีต สายจุดเริ่มคลองชลประทานทางหลวงหมายเลข ๓๐๑, ๓๔๖ ม.๑๐ ต.ทุ่งบัว ถึง ม.๓ ต.รางพิบูล อ.กำแพงแสน พิกัด lat ๑๔.๐๕๑.๔๕ long ๙๙.๕๕๓.๐๗	เพื่อพัฒนาระบบ การคมนาคมและ ขนส่งให้มีความ สะดวกยิ่งขึ้น	ถนนกว้าง ๖ เมตร ยาว ๘๐๐ เมตร หนา ๐.๐๕ เมตร		๓,๓๖๐,๐๐๐	๓,๓๖๐,๐๐๐	๓,๓๖๐,๐๐๐	๓,๓๖๐,๐๐๐	ปริมาณความ ยาวของถนน เพิ่มขึ้น	การคมนาคม ขนส่งสินค้าการ เกษตรสะดวก และรวดเร็วยิ่งขึ้น	อบต. ทุ่งบัว	อบจ.นครปฐม
๓๐	โครงการก่อสร้างถนนลาดยางแอสฟัลต์ติกคอนกรีต สายจุดเริ่มบ้านนายลำพัน ทองดี ม.๗ ต.ทุ่งบัว ถึง ม.๑๓ ต.ทุ่งลูกนก อ.กำแพงแสน พิกัด lat ๑๔.๑๑๔.๔๑ long ๙๙.๕๕๒๕.๗๔	เพื่อพัฒนาระบบ การคมนาคมและ ขนส่งให้มีความ สะดวกยิ่งขึ้น	ถนนกว้าง ๖ เมตร ยาว ๒,๕๐๐ เมตร หนา ๐.๐๕ เมตร		๑๐,๕๐๐,๐๐๐	๑๐,๕๐๐,๐๐๐	๑๐,๕๐๐,๐๐๐	๑๐,๕๐๐,๐๐๐	ปริมาณความ ยาวของถนน เพิ่มขึ้น	การคมนาคม ขนส่งสินค้าการ เกษตรสะดวก และรวดเร็วยิ่งขึ้น	อบต. ทุ่งบัว	อบจ.นครปฐม

๖. ยุทธศาสตร์การพัฒนา ด้านการบริการสาธารณะ

๖.๒ แผนงาน อุตสาหกรรมและการโยธา

ที่	โครงการ	วัตถุประสงค์	เป้าหมาย (ผลผลิตของ โครงการ)	งบประมาณ					ตัวชี้วัด (KPI)	ผลที่คาดว่าจะ ได้รับ	หน่วยงาน ที่ขอ ประสาน	หน่วยงาน รับผิดชอบ หลัก
				๒๕๖๑ (บาท)	๒๕๖๒ (บาท)	๒๕๖๓ (บาท)	๒๕๖๔ (บาท)	๒๕๖๕ (บาท)				
๓๑	โครงการก่อสร้างถนนลาดยางแอสฟัลต์ติกคอนกรีต ม.๑๐ ต.ทุ่งลูกนก (สายบ้านนายเลื่อน-ติดเขต ตำบลรางพิบูล) อ.กำแพงแสน	เพื่อให้การคมนาคม และการขนส่งสินค้า ทางการเกษตรสะดวก และรวดเร็วขึ้น	ขนาดกว้าง ๖ ม. ยาว ๖๐๐ ม. หนา ๐.๐๕ ม.	๒,๓๔๐,๐๐๐					๑ สาย	การคมนาคมและ การขนส่งสินค้า ทางการเกษตร สะดวกและรวดเร็ว ขึ้น	อบต. ทุ่งลูกนก	อบจ.นครปฐม
๓๒	โครงการก่อสร้างถนนลาดยางแอสฟัลต์ติกคอนกรีต ม.๑๗ ต.ทุ่งลูกนก (เลียยคลองชลประทาน ม.๒๒ และ ม.๑๗ ต.หนองกระทุ่ม ม.๓) อ.กำแพงแสน	เพื่อให้การคมนาคม และการขนส่งสินค้า ทางการเกษตรสะดวก และรวดเร็วขึ้น	ขนาดกว้าง ๖ ม. ยาว ๑,๕๐๐ ม. หนา ๐.๐๕ ม.	๕,๘๕๐,๐๐๐					๑ สาย	การคมนาคมและ การขนส่งสินค้า ทางการเกษตร สะดวกและรวดเร็ว ขึ้น	อบต. ทุ่งลูกนก	อบจ.นครปฐม
๓๓	โครงการก่อสร้างถนนลาดยางแอสฟัลต์ติกคอนกรีต ม.๑๗ ต.ทุ่งลูกนก (เลียยคลองดิน ม.๔ ต.หนองกระทุ่ม) อ.กำแพงแสน	เพื่อให้การคมนาคม และการขนส่งสินค้า ทางการเกษตรสะดวก และรวดเร็วขึ้น	ขนาดกว้าง ๖ ม. ยาว ๔๐๐ ม. หนา ๐.๐๕ ม.	๑,๕๖๐,๐๐๐					๑ สาย	การคมนาคมและ การขนส่งสินค้า ทางการเกษตร สะดวกและรวดเร็ว ขึ้น	อบต. ทุ่งลูกนก	อบจ.นครปฐม
๓๔	โครงการก่อสร้างถนนลาดยางแอสฟัลต์ติกคอนกรีต ม.๒๑ ต.ทุ่งลูกนก (สายถนน ดอนซาก-โพระดาบ ม.๕ ต.รางพิบูล)	เพื่อให้การคมนาคม และการขนส่งสินค้า ทางการเกษตร สะดวกและรวดเร็ว	ขนาดกว้าง ๖ม. ยาว ๑,๒๐๐ ม. หนา ๐.๐๕ ม.	๔,๖๘๐,๐๐๐					๑ สาย	การคมนาคมและ การขนส่งสินค้าทา ทางการเกษตรสะดวก และรวดเร็วขึ้น	อบต. ทุ่งลูกนก	อบจ.นครปฐม

๖. ยุทธศาสตร์การพัฒนา ด้านการบริการสาธารณะ

๖.๒ แผนงาน อุตสาหกรรมและการโยธา

ที่	โครงการ	วัตถุประสงค์	เป้าหมาย (ผลผลิตของ โครงการ)	งบประมาณ					ตัวชี้วัด (KPI)	ผลที่คาดว่าจะ ได้รับ	หน่วยงาน ที่ขอ ประสาน	หน่วยงาน รับผิดชอบ หลัก
				๒๕๖๑ (บาท)	๒๕๖๒ (บาท)	๒๕๖๓ (บาท)	๒๕๖๔ (บาท)	๒๕๖๕ (บาท)				
๓๕	โครงการก่อสร้างถนนลาดยางแอสฟัลต์ติกคอนกรีต ม.๒๒ ต.ทุ่งลูกนก (ต่อจากถนนลาดยางเดิมบ้านดอนเเลา - ม.๓ ต.หนองกระทุ่ม) อ.กำแพงแสน	เพื่อให้การคมนาคม และการขนส่งสินค้าทางการเกษตรสะดวกและรวดเร็วขึ้น	ขนาดกว้าง ๖ม. ยาว ๑,๕๐๐ ม. หนา ๐.๐๕ ม.	๕,๘๕๐,๐๐๐					๑ สาย	การคมนาคมและการขนส่งสินค้าทางการเกษตรสะดวกและรวดเร็วขึ้น	อบต. ทุ่งลูกนก	อบจ.นครปฐม
๓๖	โครงการก่อสร้างถนนลาดยางแอสฟัลต์ติกคอนกรีต สายบ้านทุ่งประตู ม.๓ ต.รางพิบูลย์ เชื่อมต่อ ม.๗ ต.ทุ่งบัว อ.กำแพงแสน พิกัด Lat ๑๔.๐๐๑๒ Long ๙๙.๙๓๒๒ Lat ๑๔.๐๐๘๕ Long ๙๙.๙๓๒๒	เพื่อจ้างเหมาก่อสร้างถนนลาดยางแอสฟัลต์ติกคอนกรีตให้ประชาชนภายในตำบลรางพิบูลย์และตำบลใกล้เคียงใช้สัญจร	ถนนกว้าง ๖ ม. ยาว ๑,๐๒๑ ม. หนา ๐.๐๕ ม.		๓,๖๐๐,๐๐๐	๓,๖๐๐,๐๐๐	๓,๖๐๐,๐๐๐	๓,๖๐๐,๐๐๐	ระยะทาง ๑,๐๒๑ ม.	ประชาชนมีเส้นทางสัญจรที่สะดวก	อบต. รางพิบูลย์	อบจ.นครปฐม
๓๗	โครงการก่อสร้างถนนลาดยางแอสฟัลต์ติกคอนกรีต สายทุ่งถนนสูง - หนองตาตำ ม.๓ ต.รางพิบูลย์ เชื่อมต่อ ม.๑๐ ต.ทุ่งบัว อ.กำแพงแสน พิกัด เริ่ม ๑๔.๐๐๕๕๐๑ ๙๙.๙๔๖๕๗๔ สิ้น ๑๔.๐๐๔๑๖๔ ๙๙.๙๓๘๕๔๒	เพื่อจ้างเหมาก่อสร้างถนนลาดยางแอสฟัลต์ติกคอนกรีตให้ประชาชนภายในตำบลรางพิบูลย์และตำบลใกล้เคียงใช้สัญจร	ขนาดกว้าง ๖ ม. ยาว ๑,๑๗๕ ม. หนา ๐.๐๕ ม.		๔,๕๖๙,๐๐๐	๔,๕๖๙,๐๐๐	๔,๕๖๙,๐๐๐	๔,๕๖๙,๐๐๐	ระยะทางยาว ๑,๑๗๕ ม.	ประชาชนมีเส้นทางสัญจรที่สะดวกและปลอดภัย	อบต. รางพิบูลย์	อบจ.นครปฐม

๖. ยุทธศาสตร์การพัฒนา ด้านการบริการสาธารณะ

๖.๒ แผนงาน อุตสาหกรรมและการโยธา

ที่	โครงการ	วัตถุประสงค์	เป้าหมาย (ผลผลิตของ โครงการ)	งบประมาณ					ตัวชี้วัด (KPI)	ผลที่คาดว่าจะได้รับ	หน่วยงาน ที่ขอ ประสาน	หน่วยงาน รับผิดชอบ หลัก
				๒๕๖๑ (บาท)	๒๕๖๒ (บาท)	๒๕๖๓ (บาท)	๒๕๖๔ (บาท)	๒๕๖๕ (บาท)				
๓๘	โครงการก่อสร้างถนนลาดยางแอสฟัลต์ติกคอนกรีต สายบ้านทุ่งพัฒนา (เลียบบทางรถไฟ) ม.๗,ม.๓ ต.รางพิบูล เชื่อมต่อ ม.๓ ต.ทุ่งบัว อ.กำแพงแสน พิกัด Lat ๑๔.๐๐๑๗ Long ๙๙.๙๕๖๐	เพื่อจ้างเหมาก่อสร้างถนนลาดยาง แอสฟัลต์ติกคอนกรีต ให้ประชาชนภายในตำบลรางพิบูล และตำบลใกล้เคียงใช้สัญจร	ถนนกว้าง ๖ ม. ยาว ๑,๕๐๐ม. หนา ๐.๐๕ ม.	๕,๔๐๐,๐๐๐					ระยะทาง ๑,๕๐๐ ม.	ประชาชนมีเส้นทางสัญจรที่สะดวก	อบต. รางพิบูล	อบจ.นครปฐม
๓๙	โครงการก่อสร้างถนนลาดยางแอสฟัลต์ติกคอนกรีต สายเกาะยายฉิม-บ้านห้วยด้วน ม.๘ ต.รางพิบูล เชื่อมต่อ ม.๖ ต.ทุ่งบัว อ.กำแพงแสน พิกัด Lat ๑๔.๐๒๕๒ Long ๙๙.๙๔๑๑ Lat ๑๔.๐๒๗๒ Long ๙๙.๙๓๘๕	เพื่อจ้างเหมาก่อสร้างถนนลาดยาง แอสฟัลต์ติกคอนกรีต ให้ประชาชนภายในตำบลรางพิบูล และตำบลใกล้เคียงใช้สัญจร	ถนนกว้าง ๖ ม. ยาว ๑,๐๐๐ม. หนา ๐.๐๕ ม.		๓,๖๐๐,๐๐๐	๓,๖๐๐,๐๐๐	๓,๖๐๐,๐๐๐	๓,๖๐๐,๐๐๐	ระยะทาง ๑,๐๐๐ ม.	ประชาชนมีเส้นทางสัญจรที่สะดวก	อบต. รางพิบูล	อบจ.นครปฐม
๔๐	โครงการก่อสร้างถนนลาดยางแอสฟัลต์ติกคอนกรีต สายบ้านทุ่งน้อย ม.๘ ต.รางพิบูล เชื่อมต่อ ม.๗ ต.ทุ่งบัว อ.กำแพงแสน พิกัด Lat ๑๔.๐๒๒๒ Long ๙๙.๙๒๘๘	เพื่อจ้างเหมาก่อสร้างถนนลาดยาง แอสฟัลต์ติกคอนกรีต ให้ประชาชนภายในตำบลรางพิบูล และตำบลใกล้เคียงใช้สัญจร	ถนนกว้าง ๖ ม. ยาว ๔๐๐ ม. หนา ๐.๐๕ ม.		๑,๖๐๐,๐๐๐	๑,๖๐๐,๐๐๐	๑,๖๐๐,๐๐๐	๑,๖๐๐,๐๐๐	ระยะทาง ๔๐๐ม.	ประชาชนมีเส้นทางสัญจรที่สะดวก	อบต. รางพิบูล	อบจ.นครปฐม

๖. ยุทธศาสตร์การพัฒนา ด้านการบริการสาธารณะ

๖.๒ แผนงาน อุตสาหกรรมและการโยธา

ที่	โครงการ	วัตถุประสงค์	เป้าหมาย (ผลผลิตของ โครงการ)	งบประมาณ					ตัวชี้วัด (KPI)	ผลที่คาดว่าจะ ได้รับ	หน่วยงาน ที่ขอ ประสาน	หน่วยงาน รับผิดชอบ หลัก
				๒๕๖๑ (บาท)	๒๕๖๒ (บาท)	๒๕๖๓ (บาท)	๒๕๖๔ (บาท)	๒๕๖๕ (บาท)				
๔๑	โครงการก่อสร้างประปาผิวดินขนาดใหญ่มาก พร้อมวางท่อเมนน้ำประปาภายในตำบลรางพิบูล อ.กำแพงแสน	เพื่อจ้างเหมา ก่อสร้างประปา ผิวดินขนาดใหญ่ มากพร้อมวางท่อ เมนน้ำประปา	จำนวน ๑ แห่ง		๑๐,๐๐๐,๐๐๐	๑๐,๐๐๐,๐๐๐	๑๐,๐๐๐,๐๐๐	๑๐,๐๐๐,๐๐๐	ประปาผิวดิน ขนาดใหญ่ มาก	ประชาชนมีน้ำไว้ อุปโภคบริโภค อย่างทั่วถึง	อบต. รางพิบูล	อบจ.นครปฐม
๔๒	โครงการก่อสร้างถนนลาดยางแอสฟัลติกคอนกรีต สายอยู่ช่างเก - บ้านนางรัตนภรณ์ แซ่คู หมู่ ๑ ต.รางพิบูล เชื่อมต่อ ม.๔ ต.กำแพงแสน อ.กำแพงแสน พิกัด lat ๑๓.๙๙๘๘๘๙ long ๙๙.๙๗๔๙๘๘ lat ๑๔.๐๐๒๔๘ long ๙๙.๙๗๔๗๓	เพื่อจ้างเหมา ก่อสร้างถนน ลาดยางแอสฟัลติก คอนกรีตให้ ประชาชนภายใน และตำบลใกล้เคียง ใช้สัญจร	ถนนกว้าง ๖ ม. ยาว ๙๙๒ เมตร หนา ๐.๐๕ เมตร	๓,๕๐๐,๐๐๐	๓,๕๐๐,๐๐๐	๓,๕๐๐,๐๐๐	๓,๕๐๐,๐๐๐	๓,๕๐๐,๐๐๐	ระยะทางยาว ๙๙๒ เมตร	ประชาชนมีเส้น ทางสัญจรที่ สะดวก	อบต. รางพิบูล	อบจ.นครปฐม
๔๓	โครงการก่อสร้างถนนคอนกรีตเสริมเหล็ก สาย บ้านนางรัตนภรณ์ แซ่คู หมู่ ๑ ตำบลรางพิบูล เชื่อมต่อ หมู่ ๔ ต.กำแพงแสน อ.กำแพงแสน พิกัด lat ๑๓.๙๙๘๘๘ long ๙๙.๙๗๔๙๙ lat ๑๔.๐๐๒๕ long ๙๙.๙๗๔๖	เพื่อจ้างเหมา ก่อสร้างถนน คอนกรีตเสริม เหล็กให้ประชาชน ภายในต.รางพิบูล และตำบลใกล้เคียง ใช้สัญจร	กว้าง ๖ เมตร ยาว ๕๔๘ เมตร หนา ๐.๑๕ เมตร		๒,๓๐๐,๐๐๐	๒,๓๐๐,๐๐๐	๒,๓๐๐,๐๐๐	๒,๓๐๐,๐๐๐	ระยะทางยาว ๕๔๘ เมตร	ประชาชนมีเส้น ทางสัญจรที่ สะดวกและ ปลอดภัย	อบต. รางพิบูล	อบจ.นครปฐม

๖. ยุทธศาสตร์การพัฒนา ด้านการบริการสาธารณะ

๖.๒ แผนงาน อุตสาหกรรมและการโยธา

ที่	โครงการ	วัตถุประสงค์	เป้าหมาย (ผลผลิตของ โครงการ)	งบประมาณ					ตัวชี้วัด (KPI)	ผลที่คาดว่าจะได้รับ	หน่วยงาน ที่ขอ ประสาน	หน่วยงาน รับผิดชอบ หลัก
				๒๕๖๑ (บาท)	๒๕๖๒ (บาท)	๒๕๖๓ (บาท)	๒๕๖๔ (บาท)	๒๕๖๕ (บาท)				
๔๔	โครงการก่อสร้างถนนคอนกรีตเสริมเหล็ก สายเลียบบ คลองชลประทาน ม.๓ ต.รางพิบูลย์ เชื่อมต่อ ม.๑๐ ต.ทุ่งบัว อ.กำแพงแสน พิกัด lat ๑๔.๐๐๓๕ long ๙๙.๙๓๓๑ lat ๑๔.๐๐๗๑ long ๙๙.๙๓๐๖	เพื่อจ้างเหมาก่อสร้างถนนคอนกรีตเสริมเหล็กให้ประชาชน ภายในต.รางพิบูลย์ และตำบลใกล้เคียงใช้สัญจร	กว้าง ๖ เมตร ยาว ๕๕๔ เมตร หนา ๐.๑๕ เมตร		๒,๓๒๐,๐๐๐	๒,๓๒๐,๐๐๐	๒,๓๒๐,๐๐๐	๒,๓๒๐,๐๐๐	ระยะทางยาว ๕๕๔ เมตร	ประชาชนมีเส้นทางสัญจรที่ สะดวกและปลอดภัย	อบต. รางพิบูลย์	อบจ.นครปฐม
๔๕	โครงการก่อสร้างถนนคอนกรีตเสริมเหล็ก สายเลียบบ คลองห้วยด้วน ม.๒ ต.รางพิบูลย์ เชื่อมต่อ ม.๗ ต.ทุ่งบัว อ.กำแพงแสน พิกัด lat ๑๔.๐๐๖๔ long ๙๙.๙๔๗๐ lat ๑๔.๐๐๒๕ long ๙๙.๙๔๙๙	เพื่อจ้างเหมาก่อสร้างถนนคอนกรีตเสริมเหล็กให้ประชาชน ภายในต.รางพิบูลย์ และตำบลใกล้เคียงใช้สัญจร	กว้าง ๖ เมตร ยาว ๖๑๕ เมตร หนา ๐.๑๕ เมตร		๒,๕๘๐,๐๐๐	๒,๕๘๐,๐๐๐	๒,๕๘๐,๐๐๐	๒,๕๘๐,๐๐๐	ระยะทางยาว ๖๑๕ เมตร	ประชาชนมีเส้นทางสัญจรที่ สะดวกและปลอดภัย	อบต. รางพิบูลย์	อบจ.นครปฐม
๔๖	โครงการปรับปรุงถนนลาดยางแอสฟัลต์ติกคอนกรีต สายบ้านดอนกลาง ม.๔ ต.รางพิบูลย์ เชื่อมต่อ ม.๑๐ ต.ทุ่งบัว อ.กำแพงแสน พิกัด lat ๑๓.๙๙๗๓ long ๙๙.๙๑๗๖ lat ๑๔.๐๑๔๑ long ๙๙.๙๑๓๒	เพื่อจ้างเหมาก่อสร้างถนนคอนกรีตเสริมเหล็กให้ประชาชน ภายในต.รางพิบูลย์ และตำบลใกล้เคียงใช้สัญจร (ปรับปรุงถนนเดิม)	กว้าง ๕ เมตร ยาว ๒,๔๙๐ เมตร หนา ๐.๑๕ เมตร		๖,๖๘๐,๐๐๐	๖,๖๘๐,๐๐๐	๖,๖๘๐,๐๐๐	๖,๖๘๐,๐๐๐	ระยะทางยาว ๒,๔๙๐ เมตร	ประชาชนมีเส้นทางสัญจรที่ สะดวกและปลอดภัย	อบต. รางพิบูลย์	อบจ.นครปฐม

๖. ยุทธศาสตร์การพัฒนา ด้านการบริการสาธารณะ

๖.๒ แผนงาน อุตสาหกรรมและการโยธา

ที่	โครงการ	วัตถุประสงค์	เป้าหมาย (ผลผลิตของ โครงการ)	งบประมาณ					ตัวชี้วัด (KPI)	ผลที่คาดว่าจะ ได้รับ	หน่วยงาน ที่ขอ ประสาน	หน่วยงาน รับผิดชอบ หลัก
				๒๕๖๑ (บาท)	๒๕๖๒ (บาท)	๒๕๖๓ (บาท)	๒๕๖๔ (บาท)	๒๕๖๕ (บาท)				
๔๗	โครงการก่อสร้างถนนลาดยางแอสฟัลท์ติกคอนกรีตสายเลียบบคลองชลประทาน ม.๕ ต.รางพิบูลย์เชื่อมต่อกับ ม.๒๑ ต.ทุ่งลูกนก อ.กำแพงแสน พิกัด lat ๑๓.๙๙๘๒ long ๙๙.๙๑๑๔ lat ๑๔.๐๑๔๖ long ๙๙.๙๐๐๓	เพื่อจ้างเหมาก่อสร้างถนนคอนกรีตเสริมเหล็กให้ประชาชนภายในต.รางพิบูลย์และตำบลใกล้เคียงใช้สัญจร	กว้าง ๖ เมตร ยาว ๒,๗๘๐ เมตร หนา ๐.๐๕ เมตร		๘,๙๕๐,๐๐๐	๘,๙๕๐,๐๐๐	๘,๙๕๐,๐๐๐	๘,๙๕๐,๐๐๐	ระยะทางยาว ๒,๗๘๐ เมตร	ประชาชนมีเส้นทางสัญจรที่สะดวกและปลอดภัย	อบต. รางพิบูลย์	อบจ.นครปฐม
๔๘	โครงการก่อสร้างถนนลาดยางแอสฟัลท์ติกคอนกรีตสายเลียบบคลองตำลิ่ง ม.๙ ต.วังน้ำเขียว อ.กำแพงแสน ถึง ม.๓ ต.ลำเหย อ.ดอนตูม พิกัด เริ่ม LAT๑๓.๙๘๕๓ LON ๑๐๐.๐๒๔๓๕ สิ้น LAT๑๓.๙๗๖๕๖ LON ๑๐๐.๐๒๘๕๖	เพื่อพัฒนาเส้นทางคมนาคมให้ประชาชนเดินทางสะดวก รวดเร็ว และปลอดภัย	กว้าง ๖ ม. ยาว ๑,๒๑๔ ม. หนา ๐.๐๕ ม.	๔,๒๐๐,๐๐๐					เส้นทางถนนที่ได้มาตรฐานเพิ่มขึ้น	ประชาชนได้รับความสะดวก รวดเร็ว และปลอดภัยในการเดินทาง	อบต. วังน้ำเขียว	อบจ.นครปฐม
๔๙	โครงการปรับปรุงถนนลาดยางแอสฟัลท์ติกคอนกรีตสายเลียบบคลองชลประทาน ม.๖-๘ ต.วังน้ำเขียว เชื่อมต่อกับ ม.๑๑ ต.ห้วยขวาง อ.กำแพงแสน	เพื่อพัฒนาความสะดวกในการเดินทางให้กับประชาชน	ขนาดกว้าง ๖ ม. ยาว ๓,๑๙๐ ม. หนา ๐.๐๕ ม.		๗,๖๕๖,๐๐๐	๗,๖๕๖,๐๐๐	๗,๖๕๖,๐๐๐	๗,๖๕๖,๐๐๐	ระยะทางที่ก่อสร้างถนนแล้วเสร็จ	ประชาชนได้รับความสะดวกในการเดินทาง	อบต. วังน้ำเขียว	อบจ.นครปฐม
๕๐	โครงการปรับปรุงถนนลาดยางแอสฟัลท์ติกคอนกรีตสายหลังจ้งอี-ทุ่งโปรง ม.๑๑ ต.วังน้ำเขียว อ.กำแพงแสน เชื่อมต่อกับ ม.๓ ต.ลำเหย อ.ดอนตูม พิกัด เริ่ม LAT๑๓.๕๘๑๑๓ LON๑๐๐.๐๐๑๓๖ สิ้น LAT๑๓.๕๘๐๖๗ LON๑๐๐.๐๐๓๓๘	เพื่อพัฒนาเส้นทางคมนาคมให้ประชาชนเดินทางสะดวก รวดเร็ว และปลอดภัย	ขนาดกว้าง ๖ ม. ยาว ๘๐๐ ม. หนา ๐.๐๕ ม.	๒,๐๐๐,๐๐๐					เส้นทางถนนที่ได้มาตรฐานเพิ่มขึ้น	ประชาชนได้รับความสะดวก รวดเร็ว และปลอดภัยในการเดินทาง	อบต. วังน้ำเขียว	อบจ.นครปฐม

๖. ยุทธศาสตร์การพัฒนา ด้านการบริการสาธารณะ

๖.๒ แผนงาน อุตสาหกรรมและการโยธา

ที่	โครงการ	วัตถุประสงค์	เป้าหมาย (ผลผลิตของ โครงการ)	งบประมาณ					ตัวชี้วัด (KPI)	ผลที่คาดว่าจะ ได้รับ	หน่วยงาน ที่ขอ ประสาน	หน่วยงาน รับผิดชอบ หลัก
				๒๕๖๑ (บาท)	๒๕๖๒ (บาท)	๒๕๖๓ (บาท)	๒๕๖๔ (บาท)	๒๕๖๕ (บาท)				
๕๑	โครงการปรับปรุงถนนลาดยางแอสฟัลท์ติกคอนกรีต สายตอนชะเอม - ทองกรด ม.๓ ต.วังน้ำเขียว เชื่อมต่อ ม.๗ ต.ทุ่งกระพังไหม อ.กำแพงแสน พิกัด ๑๓.๕๙๒๒,๑๐๐.๐๐๓๗ ๑๓.๕๙๒๓,๙๙๕๙๕๐	เพื่อให้ประชาชน สัญจรไปมาที่ สะดวกและปลอดภัย	ปรับปรุงถนน ลาดยางฯ กว้าง ๖ เมตร ยาว ๑,๔๕๕ เมตร หนา ๐.๑๕ เมตร		๖,๕๔๗,๕๐๐	๖,๕๔๗,๕๐๐	๖,๕๔๗,๕๐๐	๖,๕๔๗,๕๐๐	ระยะทางที่ ก่อสร้างถนน แล้วเสร็จ	ประชาชนได้รับ ความสะดวกใน การเดินทาง	อบต. วังน้ำเขียว	อบจ.นครปฐม
๕๒	โครงการปรับปรุงถนนลาดยางแอสฟัลท์ติกคอนกรีต สายวังใหม่ - หัวขุปลา ม.๑๓ เชื่อมต่อ ม.๙ ต.วังน้ำเขียว อ.กำแพงแสน พิกัด ๑๓.๕๘๕๓,๑๐๐.๐๐๓๒ ๑๓.๕๙๐๑,๑๐๐.๐๑๐๖	เพื่อให้ประชาชน สัญจรไปมาที่ สะดวกและปลอดภัย	ปรับปรุงถนน ลาดยางฯ กว้าง ๖ เมตร ยาว ๑,๒๒๐ เมตร หนา ๐.๐๕ เมตร		๒,๙๒๘,๐๐๐	๒,๙๒๘,๐๐๐	๒,๙๒๘,๐๐๐	๒,๙๒๘,๐๐๐	ระยะทางที่ ก่อสร้างถนน แล้วเสร็จ	ประชาชนได้รับ ความสะดวกใน การเดินทาง	อบต. วังน้ำเขียว	อบจ.นครปฐม
๕๓	โครงการปรับปรุงถนนลาดยางแอสฟัลท์ติกคอนกรีต เลียบคลองชลประทาน ม.๔ ต.วังน้ำเขียว เชื่อมต่อ ต.ดอนข่อย อ.กำแพงแสน พิกัด ๑๓.๕๙๔๓๓๙, ๑๐๐.๑๓๔๘๔ ๑๓.๕๙๕๒๒๓, ๑๐๐.๒๒๖๗๐	เพื่อให้ประชาชน สัญจรไปมาที่ สะดวกและปลอดภัย	ปรับปรุงถนน ลาดยางฯ กว้าง ๖ เมตร ยาว ๑,๗๙๐ เมตร หนา ๐.๑๕ เมตร		๘,๐๕๕,๐๐๐	๘,๐๕๕,๐๐๐	๘,๐๕๕,๐๐๐	๘,๐๕๕,๐๐๐	ระยะทางที่ ก่อสร้างถนน แล้วเสร็จ	ประชาชนได้รับ ความสะดวกใน การเดินทาง	อบต. วังน้ำเขียว	อบจ.นครปฐม
๕๔	โครงการปรับปรุงถนนลาดยางแอสฟัลท์ติกคอนกรีต เลียบกรีนแลนด์ ม.๑๒ ต.วังน้ำเขียว เชื่อมต่อ ม.๑๐ ต.กำแพงแสน อ.กำแพงแสน พิกัด ๑๔.๐๔๑๖๕, ๑๐๐.๐๓๑๔๖ ๑๔.๐๒๓๔๗, ๑๐๐.๐๓๗๕๔	เพื่อให้ประชาชน สัญจรไปมาที่ สะดวกและปลอดภัย	ปรับปรุงถนน ลาดยางฯ กว้าง ๖ เมตร ยาว ๑,๕๐๐ เมตร หนา ๐.๑๕ เมตร		๖,๗๕๐,๐๐๐	๖,๗๕๐,๐๐๐	๖,๗๕๐,๐๐๐	๖,๗๕๐,๐๐๐	ระยะทางที่ ก่อสร้างถนน แล้วเสร็จ	ประชาชนได้รับ ความสะดวกใน การเดินทาง	อบต. วังน้ำเขียว	อบจ.นครปฐม

๖. ยุทธศาสตร์การพัฒนา ด้านการบริการสาธารณะ

๖.๒ แผนงาน อุตสาหกรรมและการโยธา

ที่	โครงการ	วัตถุประสงค์	เป้าหมาย (ผลผลิตของ โครงการ)	งบประมาณ					ตัวชี้วัด (KPI)	ผลที่คาดว่าจะได้รับ	หน่วยงาน ที่ขอ ประสาน	หน่วยงาน รับผิดชอบ หลัก
				๒๕๖๑ (บาท)	๒๕๖๒ (บาท)	๒๕๖๓ (บาท)	๒๕๖๔ (บาท)	๒๕๖๕ (บาท)				
๕๕	โครงการปรับปรุงถนน คสล. สายบ้านหนองหัวช้างใต้ ม.๕ ต.วังน้ำเขียว เชื่อมต่อ ม.๘ ต.ดอนข่อย อ.กำแพงแสน	เพื่อให้ประชาชนสัญจรไปมาที่สะดวกและปลอดภัย	ปรับปรุงถนน คสล. กว้าง ๖ เมตร ยาว ๖๗๐ เมตร หนา ๐.๑๕ เมตร		๓,๒๑๖,๐๐๐	๓,๒๑๖,๐๐๐	๓,๒๑๖,๐๐๐	๓,๒๑๖,๐๐๐	ระยะทางที่ก่อสร้างถนนแล้วเสร็จ	ประชาชนได้รับความสะดวกในการเดินทาง	อบต.วังน้ำเขียว	อบจ.นครปฐม
๕๖	โครงการปรับปรุงถนน คสล. สายตอนที่ ๑, ๒ ม.๘ ต.วังน้ำเขียว เชื่อมต่อ ม.๑๑ ต.ห้วยขวาง อ.กำแพงแสน	เพื่อให้ประชาชนสัญจรไปมาที่สะดวกและปลอดภัย	ปรับปรุงถนน คสล. กว้าง ๖ เมตร ยาว ๑,๑๘๐ เมตร หนา ๐.๑๕ เมตร				๕,๖๖๔,๐๐๐	๕,๖๖๔,๐๐๐	ระยะทางที่ก่อสร้างถนนแล้วเสร็จ	ประชาชนได้รับความสะดวกในการเดินทาง	อบต.วังน้ำเขียว	อบจ.นครปฐม
๕๗	โครงการปรับปรุงถนน คสล. สายศาลเจ้าพ่อเสือแดง ม.๑๐ ต.วังน้ำเขียว เชื่อมต่อ ม.๕ ต.ทุ่งกระพังโหม อ.กำแพงแสน พิกัด ๑๓.๕๗๒๒๕๐, ๑๐๐.๐๖๒๒๒ ๑๓.๕๗๓๐๕๘, ๑๐๐.๐๒๘๑๗	เพื่อให้ประชาชนสัญจรไปมาที่สะดวกและปลอดภัย	ปรับปรุงถนน คสล. กว้าง ๖ เมตร ยาว ๔๗๕ เมตร หนา ๐.๑๕ เมตร		๒,๒๘๐,๐๐๐	๒,๒๘๐,๐๐๐	๒,๒๘๐,๐๐๐	๒,๒๘๐,๐๐๐	ระยะทางที่ก่อสร้างถนนแล้วเสร็จ	ประชาชนได้รับความสะดวกในการเดินทาง	อบต.วังน้ำเขียว	อบจ.นครปฐม
๕๘	โครงการปรับปรุงถนน คสล. สายบ้านวังใหม่ ม.๑๓ ต.วังน้ำเขียว อ.กำแพงแสน เชื่อมต่อ ม.๓ ต.ลำเหย อ.ดอนตูม พิกัด ๑๓.๕๘๓๑๓๘, ๑๐๐.๑๓๕๔ ๑๓.๕๘๕๖๑๒, ๑๐๐.๑๓๖๔	เพื่อให้ประชาชนสัญจรไปมาที่สะดวกและปลอดภัย	ปรับปรุงถนน คสล. กว้าง ๖ เมตร ยาว ๑,๐๐๐ เมตร หนา ๐.๑๕ เมตร		๔,๘๐๐,๐๐๐	๔,๘๐๐,๐๐๐	๔,๘๐๐,๐๐๐	๔,๘๐๐,๐๐๐	ระยะทางที่ก่อสร้างถนนแล้วเสร็จ	ประชาชนได้รับความสะดวกในการเดินทาง	อบต.วังน้ำเขียว	อบจ.นครปฐม

๖. ยุทธศาสตร์การพัฒนา ด้านการบริการสาธารณะ

๖.๒ แผนงาน อุตสาหกรรมและการโยธา

ที่	โครงการ	วัตถุประสงค์	เป้าหมาย (ผลผลิตของ โครงการ)	งบประมาณ					ตัวชี้วัด (KPI)	ผลที่คาดว่าจะได้รับ	หน่วยงาน ที่ขอ ประสาน	หน่วยงาน รับผิดชอบ หลัก
				๒๕๖๑ (บาท)	๒๕๖๒ (บาท)	๒๕๖๓ (บาท)	๒๕๖๔ (บาท)	๒๕๖๕ (บาท)				
๕๙	โครงการปรับปรุงถนน คสล. สายบ้านวังใหม่ ม.๑๓ ถึง ม.๙ บ้านหัวซุกปลา ต.วังน้ำเขียว อ.กำแพงแสน เชื่อมต่อ ม.๓ ต.ลำเหย อ.ดอนตูม พิกัด ๑๓.๕๘๕๓๒๒, ๑๐๐.๐๓๒๘๓ ๑๓.๕๙๑๔๙, ๑๐๐.๑๖๖๑	เพื่อให้ประชาชนสัญจรไปมาที่สะดวกและปลอดภัย	ปรับปรุงถนน คสล. กว้าง ๖ เมตร ยาว ๑,๒๒๐ เมตร หนา ๐.๑๕ เมตร		๕,๘๕๖,๐๐๐	๕,๘๕๖,๐๐๐	๕,๘๕๖,๐๐๐	๕,๘๕๖,๐๐๐	ระยะทางที่ก่อสร้างถนนแล้วเสร็จ	ประชาชนได้รับความสะดวกในการเดินทาง	อบต.วังน้ำเขียว	อบจ.นครปฐม
๖๐	โครงการก่อสร้างถนนลาดยางแอสฟัลต์ติกคอนกรีตสายคลองชลประทาน ม.๗ ต.สระพัฒนา เชื่อมต่อ ม.๑ ต.ห้วยม่วง อ.กำแพงแสน พิกัด เริ่ม ๑๕๕๙๓๔๖ ๖๑๐๖๕๘ สิ้น ๑๕๕๐๔๐๘ ๖๑๑๒๖๖	เพื่อใช้ในการสัญจรไปมาและใช้ในการขนส่ง	ขนาดกว้าง ๖ ม. ยาว ๑,๗๐๐ ม. หนา ๐.๐๕ ม.			๖,๑๒๐,๐๐๐	๖,๑๒๐,๐๐๐	๖,๑๒๐,๐๐๐	ผู้ได้รับประโยชน์	ประชาชนได้รับความสะดวกสบายในการคมนาคม	อบต.สระพัฒนา	อบจ.นครปฐม
๖๑	โครงการก่อสร้างถนนลาดยางแอสฟัลต์ติกคอนกรีตสายเลียบบคลองส่งน้ำชลประทาน ๒ ซ้าย ม.๑๒ ต.สระพัฒนา เชื่อมต่อ ม.๒๓ ต.สระสี่มุม อ.กำแพงแสน พิกัด เริ่ม ๑๕๕๗๓๙๙ ๖๐๖๖๕๒ สิ้น ๑๕๕๖๘๘๐ ๖๐๓๒๙๙	เพื่อใช้ในการสัญจรไปมาและใช้ในการขนส่ง	ขนาดกว้าง ๖ ม. ยาว ๒,๕๐๐ ม. หนา ๐.๐๕ ม.			๙,๐๐๐,๐๐๐	๙,๐๐๐,๐๐๐	๙,๐๐๐,๐๐๐	ผู้ได้รับประโยชน์	ประชาชนได้รับความสะดวกสบายในการคมนาคม	อบต.สระพัฒนา	อบจ.นครปฐม
๖๒	โครงการก่อสร้างถนนลาดยางแอสฟัลต์ติกคอนกรีตสายเลียบบคลองส่งน้ำชลประทาน ๑๒ ซ้าย ๒ ซ้าย ม.๑๑ ต.สระพัฒนา เชื่อมต่อ ม.๑ ต.ห้วยม่วง อ.กำแพงแสน พิกัด เริ่ม ๑๕๕๗๘๔๙ ๖๐๗๗๕๗ สิ้น ๑๕๖๐๓๙๙ ๖๑๑๒๖๕	เพื่อใช้ในการสัญจรไปมาและใช้ในการขนส่ง	ขนาดกว้าง ๖ ม. ยาว ๖,๐๐๐ ม. หนา ๐.๐๕ ม.		๒๑,๖๐๐,๐๐๐	๒๑,๖๐๐,๐๐๐	๒๑,๖๐๐,๐๐๐	๒๑,๖๐๐,๐๐๐	ผู้ได้รับประโยชน์	ประชาชนได้รับความสะดวกสบายในการคมนาคม	อบต.สระพัฒนา	อบจ.นครปฐม

๖. ยุทธศาสตร์การพัฒนา ด้านการบริการสาธารณะ

๖.๒ แผนงาน อุตสาหกรรมและการโยธา

ที่	โครงการ	วัตถุประสงค์	เป้าหมาย (ผลผลิตของ โครงการ)	งบประมาณ					ตัวชี้วัด (KPI)	ผลที่คาดว่าจะได้รับ	หน่วยงาน ที่ขอ ประสาน	หน่วยงาน รับผิดชอบ หลัก
				๒๕๖๑ (บาท)	๒๕๖๒ (บาท)	๒๕๖๓ (บาท)	๒๕๖๔ (บาท)	๒๕๖๕ (บาท)				
๖๓	โครงการก่อสร้างถนนคอนกรีตเสริมเหล็ก สายลาด เลียยควาย ต.สระพัฒนา ถึง ต.สระสีมูม อ.กำแพงแสน พิกัด เริ่ม ๑๕๕๘๐๕๔ ๖๑๒๕๙๑ สิ้น ๑๕๕๗๙๖๐ ๖๑๔๐๑๗	เพื่อใช้ในการสัญจร ไปมาและใช้ในการ ขนส่ง	ขนาดกว้าง ๖ ม. ยาว ๒,๐๐๐ ม. หนา ๐.๐๕ ม.			๑๓,๐๐๐,๐๐๐	๑๓,๐๐๐,๐๐๐	๑๓,๐๐๐,๐๐๐	ผู้ได้รับ ประโยชน์	ประชาชนได้รับ ความสะดวก สบายในการ คมนาคม	อบต. สระพัฒนา	อบจ.นครปฐม
๖๔	โครงการก่อสร้างถนนลาดยางแอสฟัลต์ติกคอนกรีต สายอ่างอัมบ้า ม.๖ ต.สระพัฒนา เชื่อมต่อ ต.บางหลวง อ.บางเลน พิกัด เริ่ม ๑๕๕๙๒๑๔ ๖๑๑๗๕๕ สิ้น ๑๕๕๘๙๖๑ ๖๑๕๓๓๔	เพื่อใช้ในการสัญจร ไปมาและใช้ในการ ขนส่ง	ขนาดกว้าง ๖ ม. ยาว ๒,๘๗๐ ม. หนา ๐.๐๕ ม.		๑๖,๐๐๐,๐๐๐	๑๖,๐๐๐,๐๐๐	๑๖,๐๐๐,๐๐๐	๑๖,๐๐๐,๐๐๐	ผู้ได้รับ ประโยชน์	ประชาชนได้รับ ความสะดวก สบายในการ คมนาคม	อบต. สระพัฒนา	อบจ.นครปฐม
๖๕	โครงการก่อสร้างถนนลาดยางแอสฟัลต์ติกคอนกรีต สายเลียบบคลองไทร ม.๘ ต.สระพัฒนา เชื่อมต่อ ม.๑ ต.ห้วยม่วง อ.กำแพงแสน พิกัด เริ่ม ๑๕๖๐๒๗๙ ๖๐๙๐๑๒ สิ้น ๑๕๖๐๓๐๗ ๖๑๒๑๐๐	เพื่อใช้ในการสัญจร ไปมาและใช้ในการ ขนส่ง	ถนนกว้าง ๖ ม. ยาว ๒,๙๕๐ ม. หนา ๐.๐๕ ม.			๑๗,๗๐๐,๐๐๐	๑๗,๗๐๐,๐๐๐	๑๗,๗๐๐,๐๐๐	ผู้ได้รับ ประโยชน์	ประชาชนได้รับ ความสะดวก สบายในการ คมนาคม	อบต. สระพัฒนา	อบจ.นครปฐม
๖๖	โครงการก่อสร้างถนนลาดยางแอสฟัลต์ติกคอนกรีต สายบ้าน ผดุงสมพร ม.๙ ต.สระพัฒนา เชื่อม ม.๕ ต.กระต๊อบ อ.กำแพงแสน พิกัด เริ่ม N ๑๕๕๗๗๐๔ E ๖๐๔๕๑๕ สิ้น N ๑๕๕๘๘๓๗ E ๖๐๔๙๐๙	เพื่อใช้ในการ สัญจรไปมาและ ใช้ในการขนส่ง	ม.๙ ต.สระพัฒนา เชื่อม ต.กระต๊อบ ถนนกว้าง ๖ ม. ยาว ๑,๕๐๐ ม.	๕,๔๐๐,๐๐๐					ผู้ได้รับ ประโยชน์	ประชาชนได้รับ ความสะดวกสบาย ในการคมนาคม	อบต. สระพัฒนา	อบจ.นครปฐม

๖. ยุทธศาสตร์การพัฒนา ด้านการบริการสาธารณะ

๖.๒ แผนงาน อุตสาหกรรมและการโยธา

ที่	โครงการ	วัตถุประสงค์	เป้าหมาย (ผลผลิตของ โครงการ)	งบประมาณ					ตัวชี้วัด (KPI)	ผลที่คาดว่าจะได้รับ	หน่วยงาน ที่ขอ ประสาน	หน่วยงาน รับผิดชอบ หลัก
				๒๕๖๑ (บาท)	๒๕๖๒ (บาท)	๒๕๖๓ (บาท)	๒๕๖๔ (บาท)	๒๕๖๕ (บาท)				
๖๗	โครงการก่อสร้างถนนลาดยางแอสฟัลต์ติกคอนกรีต สายบ้านนายสมชาย ม.๙ ต.สะพานพัฒนา เชื่อม ม.๕ ต.กระต๊อบ อ.กำแพงแสน พิกัด เริ่ม N ๑๕๕๗๗๕๙ E ๖๐๕๓๗๗ สิ้น N ๑๕๕๘๘๘๓๔ E ๖๐๕๒๐๐	เพื่อใช้ในการ สัญจรไปมาและ ใช้ในการขนส่ง	ม.๙ ต.สะพานพัฒนา เชื่อม ต.กระต๊อบ ถนนกว้าง ๖ ม. ยาว ๑,๐๐๐ ม.	๓,๖๐๐,๐๐๐					ผู้ได้รับ ประโยชน์	ประชาชนได้รับ ความสะดวกสบาย ในการคมนาคม	อบต. สะพานพัฒนา	อบจ.นครปฐม
๖๘	โครงการก่อสร้างถนนลาดยางแอสฟัลต์ติกคอนกรีต สายบ้านช่างนิค ม.๑๑ ต.สะพานพัฒนา เชื่อมต่อ ม.๘ ต.ห้วยม่วง อ.กำแพงแสน พิกัด เริ่ม ๑๕๕๕๙๓๓๓๓ ๖๐๖๕๗๘ สิ้น ๑๕๕๕๙๔๐๖ ๖๐๗๗๒๓	เพื่อใช้ในการสัญจร ไปมาและใช้ในการ ขนส่ง	ถนนกว้าง ๖ ม. ยาว ๒,๒๐๐ ม. หนา ๐.๐๕ ม.		๗,๙๐๐,๐๐๐	๗,๙๐๐,๐๐๐	๗,๙๐๐,๐๐๐	๗,๙๐๐,๐๐๐	ผู้ได้รับ ประโยชน์	ประชาชนได้รับ ความสะดวก สบายในการ คมนาคม	อบต. สะพานพัฒนา	อบจ.นครปฐม
๖๙	โครงการก่อสร้างถนนลาดยางแอสฟัลต์ติกคอนกรีต หน้า อบต.สะพานพัฒนา ม.๑๒ ต.สะพานพัฒนา เชื่อมต่อ ต.สะพานสีมูม อ.กำแพงแสน พิกัด เริ่ม N ๑๕๕๖๗๐๕ E ๖๐๖๗๑๐ สิ้น N ๑๕๕๖๕๒๐ E ๖๐๓๒๘๙	เพื่อใช้ในการ สัญจรไปมาและ ใช้ในการขนส่ง	ม.๑๒ ต.สะพานพัฒนา เชื่อม ต.สะพานสีมูม ถนนกว้าง ๖ ม. ยาว ๓,๐๐๐ ม.	๑๐,๘๐๐,๐๐๐					ผู้ได้รับ ประโยชน์	ประชาชนได้รับ ความสะดวกสบาย ในการคมนาคม	อบต. สะพานพัฒนา	อบจ.นครปฐม
๗๐	โครงการก่อสร้างถนนลาดยางแอสฟัลต์ติกคอนกรีต สาย ม.๑๑ ต.สะพานสีมูม เชื่อมต่อ ม.๘ ต.ทุ่งบัว อ.กำแพงแสน (สายบ้านหนองพงใหญ่) พิกัด เริ่ม N ๖๐๑๘๒๙.๒๗ E ๑๕๕๕๕๕๗.๖ สิ้น N ๖๐๑๐๙๓.๖๕ E ๑๕๕๕๕๕๒.๔๙	เพื่อให้การสัญจร ไปมา และการ ขนส่งผลผลิต การเกษตรเป็นไป ด้วยความสะดวก รวดเร็ว	ขนาดกว้าง ๖ ม. ระยะทาง ๖๐๐ ม. หน้า ๐.๐๕ ม. พร้อมป้ายประชา สัมพันธ์	๒,๔๔๘,๐๐๐					ครัวเรือน ร้อยละ ๘๐ มีถนนที่ได้ มาตรฐาน ใช้สัญจร	การสัญจรไปมา และการขนส่ง ผลผลิตการเกษตร เป็นไปด้วยความ สะดวก รวดเร็ว	อบต. สะพานสีมูม	อบจ.นครปฐม

๖. ยุทธศาสตร์การพัฒนา ด้านการบริการสาธารณะ

๖.๒ แผนงาน อุตสาหกรรมและการโยธา

ที่	โครงการ	วัตถุประสงค์	เป้าหมาย (ผลผลิตของ โครงการ)	งบประมาณ					ตัวชี้วัด (KPI)	ผลที่คาดว่าจะ ได้รับ	หน่วยงาน ที่ขอ ประสาน	หน่วยงาน รับผิดชอบ หลัก
				๒๕๖๑ (บาท)	๒๕๖๒ (บาท)	๒๕๖๓ (บาท)	๒๕๖๔ (บาท)	๒๕๖๕ (บาท)				
๗๑	โครงการก่อสร้างถนนลาดยางแอสฟัลท์ติกคอนกรีต สาย ม.๑๗ ต.สระสีมูม เชื่อมต่อ ม.๕ ต.ดอนข่อย อ.กำแพงแสน พิกัด เริ่ม N ๑๑๐๔๒๔ E ๑๕๕๕๕๕๗.๖ สิ้น N ๑๑๐๐๙๓.๖๕ E ๑๕๕๕๕๕๒.๔๙	เพื่อให้การสัญจร ไปมา และการ ขนส่งผลผลิต การเกษตรเป็นไป ด้วยความสะดวก รวดเร็ว	ขนาดกว้าง ๖ ม. ระยะทาง ๗๘๐ ม. หนา ๐.๐๕ ม. พร้อมป้าย ประชาสัมพันธ์	๓,๑๘๐,๐๐๐					ครัวเรือน ร้อยละ ๘๐ มีถนนที่ได้ มาตรฐาน ใช้สัญจร	การสัญจรไปมา และการขนส่ง ผลผลิตการเกษตร เป็นไปด้วยความ สะดวก รวดเร็ว	อบต. สระสีมูม	อบจ.นครปฐม
๗๒	โครงการก่อสร้างถนนลาดยางแอสฟัลท์ติกคอนกรีต สายหมู่ที่ ๒๑ ต.สระสีมูม เชื่อมต่อ ม.๖ ต.ทุ่งบัว พิกัด เริ่ม N ๑๐๓๗๕๒.๐๔ E ๑๕๕๕๗๖๓.๐๗ สิ้น N ๑๐๓๔๔๙.๓๖ E ๑๕๕๕๗๓๒.๒๑	เพื่อให้การสัญจร ไปมา และการ ขนส่งผลผลิต การเกษตรเป็นไป ด้วยความสะดวก รวดเร็ว	ขนาดกว้าง ๖ ม. ระยะทาง ๖๐๐ ม. หนา ๐.๐๕ ม. พร้อมป้าย ประชาสัมพันธ์	๒,๔๔๘,๐๐๐					ครัวเรือน ร้อยละ ๘๐ มีถนนที่ได้ มาตรฐาน ใช้สัญจร	การสัญจรไปมา และการขนส่ง ผลผลิตการเกษตร เป็นไปด้วยความ สะดวก รวดเร็ว	อบต. สระสีมูม	อบจ.นครปฐม
๗๓	โครงการก่อสร้างถนนลาดยางแอสฟัลท์ติกคอนกรีต สาย ม.๗ ต.สระสีมูม เชื่อมต่อ ม.๑๑ ต.กำแพงแสน อ.กำแพงแสน พิกัด เริ่ม N ๑๔.๐๕๕๘๗๙ E ๙๙.๙๘๒๒๑๖ สิ้น N ๑๐๕๓๙๗.๔๑ E ๑๕๕๓๘๐๐.๓๐	เพื่อให้การสัญจร ไปมา และการ ขนส่งผลผลิต การเกษตรเป็นไป ด้วยความสะดวก รวดเร็ว	ขนาดกว้าง ๖ ม. ระยะทาง ๗๕๐ ม. หนา ๐.๐๕ ม. พร้อมป้าย ประชาสัมพันธ์	๓,๐๖๐,๐๐๐					ครัวเรือน ร้อยละ ๘๐ มีถนนที่ได้ มาตรฐาน ใช้สัญจร	การสัญจรไปมา และการขนส่ง ผลผลิตการเกษตร เป็นไปด้วยความ สะดวก รวดเร็ว	อบต. สระสีมูม	อบจ.นครปฐม

๖. ยุทธศาสตร์การพัฒนา ด้านการบริการสาธารณะ

๖.๒ แผนงาน อุตสาหกรรมและการโยธา

ที่	โครงการ	วัตถุประสงค์	เป้าหมาย (ผลผลิตของ โครงการ)	งบประมาณ					ตัวชี้วัด (KPI)	ผลที่คาดว่าจะ ได้รับ	หน่วยงาน ที่ขอ ประสาน	หน่วยงาน รับผิดชอบ หลัก
				๒๕๖๑ (บาท)	๒๕๖๒ (บาท)	๒๕๖๓ (บาท)	๒๕๖๔ (บาท)	๒๕๖๕ (บาท)				
๗๔	โครงการก่อสร้างถนนลาดยางแอสฟัลท์ติกคอนกรีตจากหมู่ที่ ๒๑ บ้านหนองคันรวก ต.สระสีมุ่ม เชื่อมต่อ ม.๑ ต.สระพัฒนา อ.กำแพงแสน พิกัด เริ่ม N ๖๐๖๘๑๙.๓๐ E ๑๕๕๕๖๐๘.๔๐ ลึ้น N๖๑๐๔๐๑.๔๙ E ๑๕๕๖๒๑๗.๓๐	เพื่อให้การสัญจรไปมา และการขนส่งผลผลิต การเกษตรเป็นไป ด้วยความสะดวก รวดเร็ว	ขนาดกว้าง ๘ ม. ระยะทาง ๔,๐๐๐ ม. หนา ๐.๐๕ ม. พร้อมป้าย ประชาสัมพันธ์	๘,๕๐๐,๐๐๐					ครัวเรือน ร้อยละ ๘๐ มีถนนที่ได้ มาตรฐาน ใช้สัญจร	การสัญจรไปมา และการขนส่ง ผลผลิตการเกษตร เป็นไปด้วยความ ความสะดวก รวดเร็ว	อบต. สระสีมุ่ม	อบจ.นครปฐม
๗๕	โครงการปรับปรุงถนนลาดยางแอสฟัลท์ติกคอนกรีต สาย ม.๑, ๒ ต.สระสีมุ่ม เชื่อมต่อ ต.สระพัฒนา อ.กำแพงแสน	เพื่อให้การสัญจรไปมาและการขนส่ง ผลผลิตการเกษตร เป็นไปด้วยความ สะดวกรวดเร็ว	* ช่วงที่ ๑ บริเวณ หมู่ ๒ ต.สระสีมุ่ม เชื่อมต่อ ต.สระพัฒนา อ.กำแพงแสน พิกัด เริ่ม N ๑๔๐๖๗๗๒๒ E ๑๔๐๗๘๖๔๙ ลึ้น N ๑๐๐๐๐๓๕๑๒ E ๑๐๐๐๐๕๗๓๕ กว้าง ๖ ม. ระยะทาง ๕,๐๐๐ ม. พื้นที่ ๓๐,๐๐๐ ตร.ม. * ช่วงที่ ๒ บริเวณ แยกโคกม่วง ต.สระสีมุ่ม เชื่อมต่อ ทางหลวงแผ่นดิน หมายเลข ๓๒๓๒ พิกัด เริ่ม N ๑๔๐๗๔๖๐๔ E ๑๔๐๗๖๙๔๑ ลึ้น N ๑๐๐๐๒๒๗๐๙ E ๑๐๐๐๒๔๐๕๑	๑๘,๔๒๗,๐๐๐					ครัวเรือน ร้อยละ ๘๐ มีถนนที่ได้ มาตรฐาน ใช้สัญจร	การสัญจรไปมา และการขนส่ง ผลผลิตการเกษตร เป็นไป ด้วย ความสะดวก รวดเร็ว	อบต. สระสีมุ่ม	อบจ.นครปฐม

๖. ยุทธศาสตร์การพัฒนา ด้านการบริการสาธารณะ

๖.๒ แผนงาน อุตสาหกรรมและการโยธา

ที่	โครงการ	วัตถุประสงค์	เป้าหมาย (ผลผลิตของ โครงการ)	งบประมาณ					ตัวชี้วัด (KPI)	ผลที่คาดว่าจะได้รับ	หน่วยงาน ที่ขอ ประสาน	หน่วยงาน รับผิดชอบ หลัก
				๒๕๖๑ (บาท)	๒๕๖๒ (บาท)	๒๕๖๓ (บาท)	๒๕๖๔ (บาท)	๒๕๖๕ (บาท)				
๗๖	โครงการก่อสร้างถนนลาดยางแอสฟัลต์ติกคอนกรีต บริเวณหมู่ที่ ๒๑, หมู่ ๑๐ ต.สระสีมูม เชื่อมต่อ ต.ทุ่งบัว อ.กำแพงแสน พิกัด เริ่ม E ๙๙.๙๕๘๙๓๒ N ๑๔.๐๖๑๕๐๒ สิ้น E ๙๙.๙๕๖๕๑๒ N ๑๔.๐๖๖๖๘๓	เพื่อให้การสัญจรไปมา และการขนส่งผลผลิต การเกษตรเป็นไป ด้วยความสะดวก รวดเร็ว	กว้าง ๖ ม. ระยะทาง ๑,๐๐๐ ม. พื้นที่ ๖,๐๐๐ ตารางเมตร * ช่วงที่ ๓ บริเวณแยกสระมงคูล ต.สระสีมูม เชื่อมต่อถนนเลียบบคลองชลประทาน (ถนนทางหลวงชนบท) พิกัด เริ่ม N ๑๔๐๗๖๙๖๖ E ๑๔๐๗๓๐๘๘ สิ้น N ๑๐๐๐๑๕๐๑๕ E ๑๐๐๐๐๖๘๘๗ กว้าง ๕ เมตร ระยะทาง ๓๐๘ เมตร พื้นที่ ๑,๕๔๐ ตร.ม. พร้อมป้ายประชาสัมพันธ์	๒,๓๕๕,๐๐๐					ครัวเรือน ร้อยละ ๘๐ มีถนนที่ได้มาตรฐาน ใช้สัญจร	การสัญจรไปมา และการขนส่ง ผลผลิตการเกษตร เป็นไปด้วย ความสะดวก รวดเร็ว	อบต. สระสีมูม	อบจ.นครปฐม

๖. ยุทธศาสตร์การพัฒนาระดับพื้นที่ ด้านการบริการสาธารณะ

๖.๒ แผนงาน อุตสาหกรรมและการโยธา

ที่	โครงการ	วัตถุประสงค์	เป้าหมาย (ผลผลิตของ โครงการ)	งบประมาณ					ตัวชี้วัด (KPI)	ผลที่คาดว่าจะ ได้รับ	หน่วยงาน ที่ขอ ประสาน	หน่วยงาน รับผิดชอบ หลัก
				๒๕๖๑ (บาท)	๒๕๖๒ (บาท)	๒๕๖๓ (บาท)	๒๕๖๔ (บาท)	๒๕๖๕ (บาท)				
๗๗	โครงการก่อสร้างถนนลาดยางแอสฟัลท์ติกคอนกรีต บริเวณหมู่ที่ ๒, หมู่ ๑ ต.สระสีมูม เชื่อมต่อ ต.สระพัฒนา อ.กำแพงแสน พิกัด เริ่ม E ๑๐๐.๐๐๒๒๓๗ N ๑๔.๑๖๘๗๕๐ สิ้น E ๑๐๐.๐๐๕๗๘๒ N ๑๔.๐๗๒๒๔๕	เพื่อให้การสัญจร ไปมา และการ ขนส่งผลผลิต การเกษตรเป็นไป ด้วยความสะดวก รวดเร็ว	กว้าง ๖ เมตร ระยะทาง ๖๖๐ เมตร หนา ๐.๐๕ เมตร พร้อมป้าย ประชาสัมพันธ์	๑,๙๗๔,๐๐๐					คริวเรื้อน ร้อยละ ๘๐ มีถนนที่ได้ มาตรฐาน ใช้สัญจร	การสัญจรไปมา และการขนส่ง ผลผลิตการเกษตร เป็นไปด้วย ความสะดวก รวดเร็ว	อบต. สระสีมูม	อบจ.นครปฐม
๗๘	โครงการปรับปรุงถนนลาดยางแอสฟัลท์ติกคอนกรีต บริเวณ ม.๒๑, ๒, ๑ ต.สระสีมูม เชื่อมต่อ ต.สระพัฒนา อ.กำแพงแสน พิกัด เริ่ม E ๑๐๐.๐๐๒๒๓๗ N ๑๔.๑๖๘๗๕๐ สิ้น E ๑๐๐.๐๐๕๗๘๒ N ๑๔.๐๗๒๒๔๕	เพื่อให้การสัญจร ไปมา และการ ขนส่งผลผลิต การเกษตรเป็นไป ด้วยความสะดวก รวดเร็ว	กว้าง ๖ เมตร ระยะทาง ๔,๕๐๐ เมตร หนา ๐.๐๕ เมตร พร้อมป้าย ประชาสัมพันธ์	๗,๘๒๖,๗๐๐					คริวเรื้อน ร้อยละ ๘๐ มีถนนที่ได้ มาตรฐาน ใช้สัญจร	การสัญจรไปมา และการขนส่ง ผลผลิตการเกษตร เป็นไปด้วย ความสะดวก รวดเร็ว	อบต. สระสีมูม	อบจ.นครปฐม
๗๙	โครงการซ่อมแซมถนนลาดยางแอสฟัลท์ติกคอนกรีต สายโคกโก-โคกแย้ ม.๑๓ ถึงบ้านดอนเล็ก ม.๒๐ ต.สระสีมูม เชื่อมต่อ ต.กำแพงแสน อ.กำแพงแสน พิกัด เริ่ม N ๑๔.๐๕๓๗๗๔ สูด ๑๔.๐๕๑๑๑๔ สิ้น E ๑๐๐.๐๐๔๒๓๕ สูด ๙๙.๙๙๐๕๐๓	เพื่อให้การสัญจร ไปมา และการ ขนส่งผลผลิต การเกษตรเป็นไป รวดเร็ว	กว้าง ๖ เมตร ระยะทาง ๒,๓๐๐ ม. หนา ๐.๐๕ เมตร พร้อมป้าย ประชาสัมพันธ์		๖,๗๙๑,๘๐๐				คริวเรื้อน ร้อยละ ๘๐ มีถนนที่ได้ มาตรฐาน ใช้สัญจร	การสัญจรไปมา และการขนส่ง ผลผลิตการเกษตร เป็นไปด้วย ความสะดวก รวดเร็ว	อบต. สระสีมูม	อบจ.นครปฐม

๖. ยุทธศาสตร์การพัฒนา ด้านการบริการสาธารณะ

๖.๒ แผนงาน อุตสาหกรรมและการโยธา

ที่	โครงการ	วัตถุประสงค์	เป้าหมาย (ผลผลิตของ โครงการ)	งบประมาณ					ตัวชี้วัด (KPI)	ผลที่คาดว่าจะ ได้รับ	หน่วยงาน ที่ขอ ประสาน	หน่วยงาน รับผิดชอบ หลัก
				๒๕๖๑ (บาท)	๒๕๖๒ (บาท)	๒๕๖๓ (บาท)	๒๕๖๔ (บาท)	๒๕๖๕ (บาท)				
๘๐	โครงการซ่อมแซมถนนลาดยางแอสฟัลท์ติกคอนกรีต สายบ้านหนองพงกลาง ม.๑๙ ถึงบ้านหนองระแหง ม.๑๐ ต.สระสีมูม เชื่อมต่อ ต.ทุ่งบัว อ.กำแพงแสน พิกัด เริ่ม N ๑๔.๐๗๙๒๕๕๕ สูด ๑๔.๐๖๖๗๓๙ สิ้น E ๙๙.๙๗๒๐๕๐ สูด ๙๙.๙๕๖๓๕๓	เพื่อให้การสัญจร ไปมา และการ ขนส่งผลผลิต การเกษตรเป็นไป ด้วยความสะดวก รวดเร็ว	กว้าง ๖ เมตร ระยะทาง ๔,๐๐๐ เมตร หนา ๐.๐๕ เมตร พร้อมป้าย ประชาสัมพันธ์		๑๑,๘๑๑,๘๐๐				คร่าวเรือน ร้อยละ ๘๐ มีถนนที่ได้ มาตรฐาน ใช้สัญจร	การสัญจรไปมา และการขนส่ง ผลผลิตการเกษตร เป็นไปด้วย ความสะดวก รวดเร็ว	อบต. สระสีมูม	อบจ.นครปฐม
๘๑	โครงการซ่อมแซมถนนลาดยางแอสฟัลท์ติกคอนกรีต สายบ้านหนองพงใหญ่ ม.๑๑ ถึงบ้านหนองพงน้อย ม.๒๓ ต.สระสีมูม เชื่อมต่อ ต.ทุ่งลูกนก อ.กำแพงแสน พิกัด เริ่ม N ๑๔.๐๘๕๐๗๘ สูด ๑๔.๐๗๒๕๑๙ สิ้น E ๙๙.๙๔๐๙๘๙ สูด ๑๐๐.๐๑๘๙๗๓	เพื่อให้การสัญจร ไปมา และการ ขนส่งผลผลิต การเกษตรเป็นไป ด้วยความสะดวก รวดเร็ว	กว้าง ๖ เมตร ระยะทาง ๒,๔๐๐ เมตร หนา ๐.๐๕ เมตร พร้อมป้าย ประชาสัมพันธ์				๗,๐๘๗,๑๐๐		คร่าวเรือน ร้อยละ ๘๐ มีถนนที่ได้ มาตรฐาน ใช้สัญจร	การสัญจรไปมา และการขนส่ง ผลผลิตการเกษตร เป็นไปด้วย ความสะดวก รวดเร็ว	อบต. สระสีมูม	อบจ.นครปฐม
๘๒	โครงการซ่อมแซมถนนลาดยางแอสฟัลท์ติกคอนกรีต สายบ้านดอนเตาอิฐ ม.๘ ต.สระสีมูม เชื่อมต่อ ต.ดอนข่อย อ.กำแพงแสน พิกัด เริ่ม N ๑๔.๐๘๕๖๑๒ สูด ๑๔.๐๘๒๒๕๙ สิ้น E ๑๐๐.๐๑๒๕๖๐ สูด ๑๐๐.๐๑๘๙๗๓	เพื่อให้การสัญจร ไปมา และการ ขนส่งผลผลิต การเกษตรเป็นไป ด้วยความสะดวก รวดเร็ว	กว้าง ๖ เมตร ระยะทาง ๗๕๐ ม. หนา ๐.๐๕ เมตร พร้อมป้าย ประชาสัมพันธ์				๗,๐๘๗,๑๐๐		คร่าวเรือน ร้อยละ ๘๐ มีถนนที่ได้ มาตรฐาน ใช้สัญจร	การสัญจรไปมา และการขนส่ง ผลผลิตการเกษตร เป็นไปด้วย ความสะดวก รวดเร็ว	อบต. สระสีมูม	อบจ.นครปฐม

๖. ยุทธศาสตร์การพัฒนา ด้านการบริการสาธารณะ

๖.๒ แผนงาน อุตสาหกรรมและการโยธา

ที่	โครงการ	วัตถุประสงค์	เป้าหมาย (ผลผลิตของ โครงการ)	งบประมาณ					ตัวชี้วัด (KPI)	ผลที่คาดว่าจะ ได้รับ	หน่วยงาน ที่ขอ ประสาน	หน่วยงาน รับผิดชอบ หลัก
				๒๕๖๑ (บาท)	๒๕๖๒ (บาท)	๒๕๖๓ (บาท)	๒๕๖๔ (บาท)	๒๕๖๕ (บาท)				
๘๓	โครงการซ่อมแซมถนนลาดยางแอสฟัลต์ติกคอนกรีต สายบ้านดอนเตาอิฐ ม.๘ ต.สระสีมูม เชื่อมต่อ ต.กำแพงแสน อ.กำแพงแสน พิกัด เริ่ม N ๑๔.๐๔๐๐๓๐ สูด ๑๔.๐๓๑๓๙๐ เส้น E ๑๐๐.๐๑๔๐๗๓ สูด ๑๐๐.๐๐๓๐๓๔	เพื่อให้การสัญจร ไปมา และการ ขนส่งผลผลิต การเกษตรเป็นไป ด้วยความสะดวก รวดเร็ว	กว้าง ๖ เมตร ระยะทาง ๑,๙๒๐ เมตร หนา ๐.๐๕ เมตร พร้อมป้าย ประชาสัมพันธ์			๕,๖๖๙,๖๐๐			ครัวเรือน ร้อยละ ๘๐ มีถนนที่ได้ มาตรฐาน ใช้สัญจร	การสัญจรไปมา และการขนส่ง ผลผลิตการเกษตร เป็นไปด้วย ความสะดวก รวดเร็ว	อบต. สระสีมูม	อบจ.นครปฐม
๘๔	โครงการซ่อมแซมถนนลาดยางแอสฟัลต์ติกคอนกรีต สายบ้านโคก ม.๒ ถึงบ้านดอนแฉลบ ม.๑๘ ต.สระสีมูม เชื่อมต่อ ต.สระพัฒนา อ.กำแพงแสน พิกัด เริ่ม N ๑๔.๐๖๙๔๖๔ สูด ๑๔.๐๗๘๖๗๒ เส้น E ๑๐๐.๐๐๒๔๙๗ สูด ๑๐๐.๐๐๕๗๒๐	เพื่อให้การสัญจร ไปมา และการ ขนส่งผลผลิต การเกษตรเป็นไป ด้วยความสะดวก รวดเร็ว	กว้าง ๖ เมตร ระยะทาง ๒,๘๒๐ เมตร หนา ๐.๐๕ เมตร พร้อมป้าย ประชาสัมพันธ์			๕,๖๖๙,๖๐๐			ครัวเรือน ร้อยละ ๘๐ มีถนนที่ได้ มาตรฐาน ใช้สัญจร	การสัญจรไปมา และการขนส่ง ผลผลิตการเกษตร เป็นไปด้วย ความสะดวก รวดเร็ว	อบต. สระสีมูม	อบจ.นครปฐม
๘๕	โครงการก่อสร้างถนนลาดยางแอสฟัลต์ติกคอนกรีต บริเวณถนนข้างบ้านนายเสน่ห์ ทองกอย ม.๕ ต.หนองกระทุ่ม เชื่อมทางหลวงแผ่นดิน สาย ๓๔๖ ต.ทุ่งลูกนก อ.กำแพงแสน พิกัด เริ่ม Lat ๑๔.๐๒๒๔๑๖ Lon ๙๙.๘๕๖๘๔๒ เส้น lat ๑๔.๐๒๗๑๔๒ Lon ๙๙.๘๖๔๓๓๔๓	เพื่อให้ถนนได้ มาตรฐาน	ขนาดกว้าง ๖ม. ระยะทาง ๑,๑๓๘ ม.	๔,๕๘๐,๐๐๐					๑.ร้อยละ ระยะทาง ของถนนที่ ได้มาตรฐาน	๑.ทำให้ประชาชน เดินทางสะดวก ๒.ร้อยละของ ประชาชนเดินทาง สะดวก ๓.ร้อยละที่ อุบัติเหตุลดลง	อบต. หนองกระทุ่ม	อบจ.นครปฐม

๖. ยุทธศาสตร์การพัฒนา ด้านการบริการสาธารณะ

๖.๒ แผนงาน อุตสาหกรรมและการโยธา

ที่	โครงการ	วัตถุประสงค์	เป้าหมาย (ผลผลิตของ โครงการ)	งบประมาณ					ตัวชี้วัด (KPI)	ผลที่คาดว่าจะได้รับ	หน่วยงาน ที่ขอ ประสาน	หน่วยงาน รับผิดชอบ หลัก
				๒๕๖๑ (บาท)	๒๕๖๒ (บาท)	๒๕๖๓ (บาท)	๒๕๖๔ (บาท)	๒๕๖๕ (บาท)				
๘๖	โครงการก่อสร้างถนนลาดยางแอสฟัลท์ติกคอนกรีต จาก ม.๑๐ (โรงเรียนไถ่บุญธรรมศรีนวล) ต.หนองกระทุ่ม เข้ม ม.๑๘ ต.ทุ่งลูกนก อ.กำแพงแสน พิกัด เริ่ม Lat ๑๔.๐๐๕๐๓๕ Lon ๙๙.๘๕๖๒๑๗ สิ้น lat ๑๔.๐๐๒๕๐๒ Lon ๙๙.๘๕๕๗๗๗	เพื่อให้ถนนได้มาตรฐาน	ขนาดกว้าง ๖ ม. ระยะทาง ๒๗๐ ม.	๑,๓๕๐,๐๐๐					๒. ร้อยละของประชาชนเดินทางสะดวก ๓. ร้อยละที่อุบัติเหตุลดลง ๑. ร้อยละระยะทางของถนนที่ได้มาตรฐาน ๒. ร้อยละของประชาชนเดินทางสะดวก ๓. ร้อยละที่อุบัติเหตุลดลง	๑. ทำให้ประชาชนเดินทางสะดวก ๒. ร้อยละของประชาชนเดินทางสะดวก ๓. ร้อยละที่อุบัติเหตุลดลง	อบต. หนองกระทุ่ม	อบจ.นครปฐม

๖. ยุทธศาสตร์การพัฒนา ด้านการบริการสาธารณะ

๖.๒ แผนงาน อุตสาหกรรมและการโยธา

ที่	โครงการ	วัตถุประสงค์	เป้าหมาย (ผลผลิตของ โครงการ)	งบประมาณ					ตัวชี้วัด (KPI)	ผลที่คาดว่าจะ ได้รับ	หน่วยงาน ที่ขอ ประสาน	หน่วยงาน รับผิดชอบ หลัก
				๒๕๖๑ (บาท)	๒๕๖๒ (บาท)	๒๕๖๓ (บาท)	๒๕๖๔ (บาท)	๒๕๖๕ (บาท)				
๘๗	โครงการก่อสร้างถนนลาดยางแอสฟัลต์ติกคอนกรีต ภายในหมู่บ้าน ม.๓ ต.หนองกระทุ่ม เข้ม ม.๕ ต.ทุ่งลูกนก อ.กำแพงแสน (สถานีพินิจ) พิกัด เริ่ม Lat ๑๔.๐๕๔๒๙๗ Lon ๙๙.๘๖๙๗๗๖ สิ้น lat ๑๔.๐๕๗๔๘๒ Lon ๙๙.๘๗๗๑๒๖	เพื่อให้ถนนได้ มาตรฐาน	ขนาดกว้าง ๖ ม. ระยะทาง ๑,๑๑๐ ม.	๔,๗๓๐,๐๐๐					๑.ร้อยละ ระยะทาง ของถนนที่ ได้มาตรฐาน ๒.ร้อยละของ ประชาชน เดินทางสะดวก ๓.ร้อยละที่ อุบัติเหตุลดลง	๑.ทำให้ประชาชน เดินทางสะดวก ๒.ร้อยละของ ประชาชนเดินทาง สะดวก ๓.ร้อยละที่อุบัติเหตุ ลดลง	อบต. หนองกระทุ่ม	อบจ.นครปฐม
๘๘	โครงการปรับปรุงถนนลาดยางแอสฟัลต์ติกคอนกรีต ม.๑๒,๒๐,๑๗,๒,๑๙ ต.ห้วยขวาง อ.กำแพงแสน เชื่อมต่อ ม.๑๑ ต.หนองงูเหลือม อ.เมืองฯ พิกัด เริ่ม E ๑๐๖๘๙๖.๘๐ N ๑๕๕๐๖๓๙.๙๐ สิ้น E ๑๐๘๕๔๘.๔๗ N ๑๕๕๐๑๓๓.๘๖	เพื่อให้ประชาชน สัญจรไปมาที่ สะดวกและ ปลอดภัย	ผิวจราจรกว้าง ๖ เมตร ยาว ๖,๓๕๐ เมตร มีพื้นที่ไม่น้อยกว่า ๓๘,๑๐๐ ตร.ม.	๒๖,๖๗๐,๐๐๐					ร้อยละของ การดำเนินงาน	สามารถช่วยให้ ประชาชนมี เส้นทางสัญจร ไปมาที่สะดวก สบายขึ้น	อบต. ห้วยขวาง	อบจ.นครปฐม
๘๙	โครงการก่อสร้างถนนลาดยางแอสฟัลต์ติกคอนกรีต สายเลียบบคลองชลประทานคลอง ๒ ซ้าย-๕ ซ้าย ม.๔ ต.ห้วยขวาง อ.กำแพงแสน เชื่อมต่อ ม.๑๐ ต.ทัพหลวง อ.เมืองฯ พิกัด เริ่ม E ๑๐๑๒๖๓.๓๗ N ๑๕๓๖๔๖.๕๓ สิ้น E ๑๐๑๐๒๔.๑๕ N ๑๕๓๕๕๐๓.๒๕	เพื่อให้ประชาชน สัญจรไปมา ที่สะดวกและ ปลอดภัย	ผิวจราจรกว้าง ๖ เมตร ยาว ๑,๕๐๐ เมตร มีพื้นที่ไม่น้อยกว่า ๙,๐๐๐ ตร.ม.	๖,๓๐๐,๐๐๐					ร้อยละของ การดำเนินงาน	สามารถช่วยให้ ประชาชนมี เส้นทางสัญจร ไปมาที่สะดวก สบายขึ้น	อบต. ห้วยขวาง	อบจ.นครปฐม

๖. ยุทธศาสตร์การพัฒนา ด้านการบริการสาธารณะ

๖.๒ แผนงาน อุตสาหกรรมและการโยธา

ที่	โครงการ	วัตถุประสงค์	เป้าหมาย (ผลผลิตของ โครงการ)	งบประมาณ					ตัวชี้วัด (KPI)	ผลที่คาดว่าจะ ได้รับ	หน่วยงาน ที่ขอ ประสาน	หน่วยงาน รับผิดชอบ หลัก
				๒๕๖๑ (บาท)	๒๕๖๒ (บาท)	๒๕๖๓ (บาท)	๒๕๖๔ (บาท)	๒๕๖๕ (บาท)				
๙๐	โครงการซ่อมแซมถนนลาดยางแอสฟัลท์ติกคอนกรีต บริเวณ ม.๔ ต.ห้วยขวาง อ.กำแพงแสน ถึงแยกตัดทางหลวงชนบท สายม่วงตาดรส - ทุ่งพิชัย ม.๓ ต.ห้วยพระ อ.ดอนตูม ม.๑๑ ต.หนองงูเหลือม อ.เมืองฯ พิกัด เริ่ม ๑๓.๙๐๒๔๓๓,๑๐๐.๐๓๓๘๘๗ สิ้น ๑๓.๙๒๑๔๐๓,๑๐๐.๐๕๖๙๙๒	เพื่อให้ประชาชน สัญจรไปมาที่ สะดวกและ ปลอดภัย	ผิวจราจรกว้าง ๖ เมตร ยาว ๔,๕๓๐ เมตร หรือมีพื้นที่ไม่น้อย กว่า ๒๗,๑๘๐ ตารางเมตร		๑๑,๕๐๐,๐๐๐	๑๑,๕๐๐,๐๐๐	๑๑,๕๐๐,๐๐๐	๑๑,๕๐๐,๐๐๐	พื้นที่ไม่น้อย กว่า ๒๗,๑๘๐ ตารางเมตร	สามารถช่วยให้ ประชาชนมีเส้น ทางสัญจรไปมา ที่สะดวกสบายขึ้น	อบต. ห้วยขวาง	อบจ.นครปฐม
๙๑	โครงการซ่อมแซมถนนลาดยางแอสฟัลท์ติกคอนกรีต บริเวณแยกจากทางหลวงสายมาลัยแมน ม.๑๑ บ้านกระถินแดง ต.ห้วยขวาง ถึง รร.บ้านหลักเมตร ต.ทุ่งขวาง อ.กำแพงแสน พิกัด เริ่ม ๑๓.๙๔๒๙๘๒,๑๐๐.๐๐๓๒๓๙ สิ้น ๑๓.๙๕๐๓๘๐,๙๙.๙๗๘๔๕๓	เพื่อให้ประชาชน สัญจรไปมาที่ สะดวกและ ปลอดภัย	ผิวจราจรกว้าง ๖ เมตร ยาว ๓,๒๙๐ เมตร หรือมีพื้นที่ไม่น้อย กว่า ๑๙,๗๔๐ ตารางเมตร			๘,๕๐๐,๐๐๐	๘,๕๐๐,๐๐๐	๘,๕๐๐,๐๐๐	พื้นที่ไม่น้อย กว่า ๑๙,๗๔๐ ตารางเมตร	สามารถช่วยให้ ประชาชนมีเส้น ทางสัญจรไปมา ที่สะดวกสบายขึ้น	อบต. ห้วยขวาง	อบจ.นครปฐม
๙๒	โครงการซ่อมแซมถนนลาดยางแอสฟัลท์ติกคอนกรีต สาย ม.๑๑ บ้านกระถินแดง ต.ห้วยขวาง อ.กำแพงแสน ถึง ม.๑๕ บ้านหนองสรวง ต.ทัพหลวง อ.เมืองฯ พิกัด เริ่ม ๑๓.๙๓๘๕๒๘,๑๐๐.๐๐๔๑๔๑ สิ้น ๑๓.๙๐๔๑๔๓,๑๐๐.๐๐๙๗๕๕	เพื่อให้ประชาชน สัญจรไปมาที่ สะดวกและ ปลอดภัย	ผิวจราจรกว้าง ๖ เมตร ยาว ๔,๙๐๐ เมตร หรือมีพื้นที่ไม่น้อย กว่า ๒๙,๔๐๐ ตารางเมตร			๑๒,๖๕๐,๐๐๐	๑๒,๖๕๐,๐๐๐	๑๒,๖๕๐,๐๐๐	พื้นที่ไม่น้อย กว่า ๒๙,๔๐๐ ตารางเมตร	สามารถช่วยให้ ประชาชนมีเส้น ทางสัญจรไปมา ที่สะดวกสบายขึ้น	อบต. ห้วยขวาง	อบจ.นครปฐม

๖. ยุทธศาสตร์การพัฒนา ด้านการบริการสาธารณะ

๖.๒ แผนงาน อุตสาหกรรมและการโยธา

ที่	โครงการ	วัตถุประสงค์	เป้าหมาย (ผลผลิตของ โครงการ)	งบประมาณ					ตัวชี้วัด (KPI)	ผลที่คาดว่าจะได้รับ	หน่วยงาน ที่ขอ ประสาน	หน่วยงาน รับผิดชอบ หลัก
				๒๕๖๑ (บาท)	๒๕๖๒ (บาท)	๒๕๖๓ (บาท)	๒๕๖๔ (บาท)	๒๕๖๕ (บาท)				
๙๓	โครงการก่อสร้างถนนลาดยางแอสฟัลต์ติกคอนกรีต เลียบบคลองชลประทาน สาย ๑ขวา ๑๑ซ้าย ๒ ซ้าย(ฝั่งซ้าย) ม.๖ ต.ห้วยม่วง เชื่อมต่อ ต.สระพัฒนา อ.กำแพงแสน	เพื่อให้ประชาชน มีการคมนาคม ที่สะดวก	ขนาดกว้าง ๖ ม. ระยะทาง ๒,๗๐๐ ม. หนา ๐.๐๕ ม. คิดเป็นพื้นที่ ไม่น้อยกว่า ๑๖,๒๐๐ ตรม.	๕,๐๐๐,๐๐๐	๓,๑๐๐,๐๐๐				พื้นที่ผิว จราจรที่ ดำเนินการ	ประชาชนมีการ คมนาคมที่สะดวก	อบต. ห้วยม่วง	อบจ.นครปฐม
๙๔	โครงการก่อสร้างถนนคอนกรีตเสริมเหล็ก สายแยก ถนนสายเด่นมะขาม-กระดี่อ้อ-คลองเจริญสุข ม.๑, ๒,๓,๔,๕ (โค้งวัดปทุมทองฯ) ต.ห้วยม่วง เชื่อมต่อ ต.สระพัฒนา อ.กำแพงแสน	เพื่อให้ประชาชน มีการคมนาคม ที่สะดวก	ขนาดกว้าง ๖ ม. ยาว ๒,๗๕๐ ม. หนา ๐.๑๕ ม. หรือคิดเป็นพื้นที่ ไม่น้อยกว่า ๑๖,๕๐๐ ตรม.	๑๐,๕๕๕,๐๐๐	๑๐,๕๕๕,๐๐๐	๑๐,๕๕๕,๐๐๐	๑๐,๕๕๕,๐๐๐	๑๐,๕๕๕,๐๐๐	พื้นที่ผิว จราจรที่ ดำเนินการ	ประชาชนมีการ คมนาคมที่สะดวก	อบต. ห้วยม่วง	อบจ.นครปฐม
๙๕	โครงการก่อสร้างถนนลาดยางแอสฟัลต์ติกคอนกรีต เลียบบคลองชลประทาน สาย ๑๑ ซ้าย - ๒ ซ้าย (ฝั่งขวา) เริ่มจากถนนบางหลวง ม.๘ ต.ห้วยม่วง เชื่อมต่อ ต.กระดี่บ อ.กำแพงแสน	เพื่อให้ประชาชน มีเส้นทางการ คมนาคมที่สะดวก	ผิวจราจรแอสฟัลติก คอนกรีตขนาด กว้าง ๖ ม. ระยะทาง ๑,๖๕๐ม. หนา ๐.๐๕ ม. หรือคิดเป็นพื้นที่ ไม่น้อยกว่า ๙,๙๐๐ ตร.ม.		๔,๙๕๐,๐๐๐	๔,๙๕๐,๐๐๐	๔,๙๕๐,๐๐๐	๔,๙๕๐,๐๐๐	พื้นที่ผิว จราจรที่ ดำเนินการ	ประชาชนมีการ คมนาคมที่สะดวก	อบต. ห้วยม่วง	อบจ.นครปฐม

๖. ยุทธศาสตร์การพัฒนา ด้านการบริการสาธารณะ

๖.๒ แผนงาน อุตสาหกรรมและการโยธา

ที่	โครงการ	วัตถุประสงค์	เป้าหมาย (ผลผลิตของ โครงการ)	งบประมาณ					ตัวชี้วัด (KPI)	ผลที่คาดว่าจะ ได้รับ	หน่วยงาน ที่ขอ ประสาน	หน่วยงาน รับผิดชอบ หลัก
				๒๕๖๑ (บาท)	๒๕๖๒ (บาท)	๒๕๖๓ (บาท)	๒๕๖๔ (บาท)	๒๕๖๕ (บาท)				
๙๖	โครงการก่อสร้างถนนลาดยางแอสฟัลท์ติกคอนกรีต ม.๔ ต.ห้วยหมอนทอง เชื่อมต่อ ม.๕ ต.รางพิกุล อ.กำแพงแสน พิกัด เริ่ม LAT๑๓.๕๘๕๕๓๓ LON ๙๙.๕๕๐๒๑๒ สิ้น LAT๑๓.๕๘๕๗๗๙ LON ๙๙.๕๔๔๕๗๔	เพื่อให้ประชาชน มีถนนใช้เป็นเส้น ทางคมนาคม สะดวกขึ้น	ขนาดกว้าง ๖ ม. ยาว ๖๐๐ ม. หนา ๐.๐๕ ม.	๑,๙๘๐,๐๐๐					ร้อยละ ๘๐ ของประชาชน มีความพึงพอใจ มาก	ประชาชนได้รับ ความสะดวก รวดเร็วในการ สัญจรไปมา	อบต. ห้วยหมอน ทอง	อบจ.นครปฐม
๙๗	โครงการก่อสร้างถนนลาดยางแอสฟัลท์ติกคอนกรีต ม.๗ ต.ห้วยหมอนทอง เชื่อมต่อ ม.๕ ต.ทุ่งขวาง อ.กำแพงแสน พิกัด เริ่ม LAT๑๓.๕๘๓๓๒๙ LON๙๙.๕๕๕๙๖๓ สิ้น LAT๑๓.๕๘๑๓๖๑ LON๙๙.๕๖๐๖๙๕	เพื่อให้ประชาชน มีถนนใช้เป็น เส้นทางคมนาคม สะดวกขึ้น	ขนาดกว้าง ๖ ม. ยาว ๑,๐๐๐ ม. หนา ๐.๐๕ ม.	๓,๖๐๐,๐๐๐					ร้อยละ ๘๐ ของประชาชน มีความพึงพอใจ มาก	ประชาชนได้รับ ความสะดวก รวดเร็วในการ สัญจรไปมา	อบต. ห้วยหมอน ทอง	อบจ.นครปฐม
๙๘	โครงการก่อสร้างถนนลาดยางแอสฟัลท์ติกคอนกรีต บ้านนายอินทร์ มั่นคง ม.๓ ต.ห้วยหมอนทอง เชื่อมต่อ ม.๔ ต.รางพิกุล อ.กำแพงแสน พิกัด เริ่ม LAT๑๓.๕๙๑๘๔๗ LON ๙๙.๕๕๑๗๙๙ สิ้น LAT๑๓.๕๙๒๐๖๐ LON ๙๙.๕๕๔๖๐๑	เพื่อให้ประชาชน มีถนนใช้เป็น เส้นทางคมนาคม สะดวกขึ้น	ขนาดกว้าง ๖ ม. ยาว ๘๐๐ ม. หนา ๐.๐๕ ม.	๒,๙๐๐,๐๐๐					ร้อยละ ๘๐ ของประชาชน มีความพึงพอใจ มาก	ประชาชนได้รับ ความสะดวก รวดเร็วในการ สัญจรไปมา	อบต. ห้วยหมอน ทอง	อบจ.นครปฐม
๙๙	โครงการก่อสร้างถนนลาดยางแอสฟัลท์ติกคอนกรีต ม.๘ ต.ห้วยหมอนทอง เชื่อมต่อ ม.๕ ต.ทุ่งขวาง อ.กำแพงแสน พิกัด เริ่ม LAT๑๓.๕๖๕๐๑๖ LON๙๙.๕๕๐๗๕๒ สิ้น LAT๑๓.๕๗๓๖๔๓ LON๙๙.๕๕๒๘๑๒	เพื่อให้ประชาชน มีถนนใช้เป็น เส้นทางคมนาคม สะดวกขึ้น	ขนาดกว้าง ๖ ม. ยาว ๒,๐๐๐ ม. หนา ๐.๐๕ ม.	๗,๒๐๐,๐๐๐					ร้อยละ ๘๐ ของประชาชน มีความพึงพอใจ มาก	ประชาชนได้รับ ความสะดวก รวดเร็วในการ สัญจรไปมา	อบต. ห้วยหมอน ทอง	อบจ.นครปฐม

๖. ยุทธศาสตร์การพัฒน ด้านการบริการสาธารณะ

๖.๒ แผนงาน อุตสาหกรรมและการโยธา

ที่	โครงการ	วัตถุประสงค์	เป้าหมาย (ผลผลิตของ โครงการ)	งบประมาณ					ตัวชี้วัด (KPI)	ผลที่คาดว่าจะ ได้รับ	หน่วยงาน ที่ขอ ประสาน	หน่วยงาน รับผิดชอบ หลัก
				๒๕๖๑ (บาท)	๒๕๖๒ (บาท)	๒๕๖๓ (บาท)	๒๕๖๔ (บาท)	๒๕๖๕ (บาท)				
๑๐๐	โครงการก่อสร้างถนนลาดยางแอสฟัลท์ติกคอนกรีต ม.๘ ต.ห้วยหมอนทอง อ.กำแพงแสน เชื่อมต่อ ม.๕ ต.หนองงูเหลือม อ.เมืองฯ พิกัด เริ่ม T๑๓.๕๖๑๒๖๒ LON๙๙.๕๕๐๕๙๓ สิ้น LAT๑๓.๕๖๐๒๒๓ LON๙๙.๕๕๓๗๒๙	เพื่อให้ประชาชน มีถนนใช้เป็น เส้นทางคมนาคม สะดวกขึ้น	ขนาดกว้าง ๖ ม. ยาว ๑,๐๐๐ ม.	๓,๖๐๐,๐๐๐					ร้อยละ ๘๐ ของประชาชน มีความพึงพอ ใจมาก	ประชาชนได้รับ ความสะดวก รวดเร็วในการ สัญจรไปมา	อบต. ห้วยหมอน ทอง	อบจ.นครปฐม
๑๐๑	โครงการก่อสร้างถนนคอนกรีตเสริมเหล็ก ม.๑ ต.ห้วยหมอนทอง เชื่อมต่อม.๖ ต.ทุ่งขวาง อ.กำแพงแสน พิกัด เริ่ม LAT๑๓.๕๖๕๗๗๗ LON๙๙.๕๖๑๘๒๐ สิ้น LAT๑๓.๕๗๑๘๒๐ LON๙๙.๕๖๑๓๗๕	เพื่อให้ประชาชน มีถนนใช้เป็น เส้นทางคมนาคม สะดวกขึ้น	ขนาดกว้าง ๖ ม. ยาว ๖๐๐ ม.	๒,๘๘๐,๐๐๐					ร้อยละ ๘๐ ของประชาชน มีความพึงพอ ใจมาก	ประชาชนได้รับ ความสะดวก รวดเร็วในการ สัญจรไปมา	อบต. ห้วยหมอน ทอง	อบจ.นครปฐม
๑๐๒	โครงการก่อสร้างถนนคอนกรีตเสริมเหล็ก ม.๕ ต.ห้วยหมอนทอง เชื่อมต่อม.๕ ต.รางพิบูล อ.กำแพงแสน พิกัด เริ่ม LAT๑๓.๕๙๒๐๔๑ LON๙๙.๕๕๔๕๙๘ สิ้น LAT๑๓.๕๙๒๕๖๖ LON๙๙.๕๖๑๑๔๙	เพื่อให้ประชาชน มีถนนใช้เป็น เส้นทางคมนาคม สะดวกขึ้น	กว้าง ๖ เมตร ยาว ๕๐๐ เมตร	๒,๔๐๐,๐๐๐					ร้อยละ ๘๐ ของประชาชน มีความพึงพอ ใจมาก	ประชาชนได้รับ ความสะดวก รวดเร็วในการ สัญจรไปมา	อบต. ห้วยหมอน ทอง	อบจ.นครปฐม
๑๐๓	โครงการก่อสร้างถนนลาดยางแอสฟัลท์ติกคอนกรีต จาก ม.๓,๕ ต.ห้วยหมอนทอง เชื่อมต่อ ม.๕ ต.รางพิบูล อ.กำแพงแสน พิกัด เริ่ม Lat ๑๓.๙๘๘๔๗๗ Lon ๙๙.๙๒๑๙๑๖ สิ้น Lat ๑๓.๙๙๐๓๖๙ Lon ๙๙.๙๓๖๔๓๘	เพื่อให้ประชาชน มีถนนใช้เป็น เส้นทางคมนาคม สะดวกขึ้น	กว้าง ๖ เมตร ยาว ๑,๖๐๐ เมตร หนา ๐.๐๕ เมตร	๕,๘๐๐,๐๐๐	๕,๘๐๐,๐๐๐	๕,๘๐๐,๐๐๐	๕,๘๐๐,๐๐๐	๕,๘๐๐,๐๐๐	ร้อยละ ๘๐ ของประชาชน มีความพึง พอใจมาก	ประชาชนได้รับ ความสะดวก รวดเร็วในการ สัญจรไปมา	อบต. ห้วยหมอน ทอง	อบจ.นครปฐม

๖. ยุทธศาสตร์การพัฒนา ด้านการบริการสาธารณะ

๖.๒ แผนงาน อุตสาหกรรมและการโยธา

ที่	โครงการ	วัตถุประสงค์	เป้าหมาย (ผลผลิตของ โครงการ)	งบประมาณ					ตัวชี้วัด (KPI)	ผลที่คาดว่าจะ ได้รับ	หน่วยงาน ที่ขอ ประสาน	หน่วยงาน รับผิดชอบ หลัก
				๒๕๖๑ (บาท)	๒๕๖๒ (บาท)	๒๕๖๓ (บาท)	๒๕๖๔ (บาท)	๒๕๖๕ (บาท)				
๑๐๔	โครงการก่อสร้างถนนลาดยางแอสฟัลต์ติกคอนกรีต จาก หมู่ที่ ๖,๑๐ ต.ห้วยหมอนทอง เชื่อมต่อ หมู่ที่ ๕ ตำบลรางพิบูล อ.กำแพงแสน พิกัด เริ่ม Lat ๑๓.๙๘๘๕๕๕ Lon ๙๙.๙๒๑๗๑๐ สิ้น Lat ๑๓.๙๙๐๔๘๓ Lon ๙๙.๙๓๖๔๘๙	เพื่อให้ประชาชน มีถนนใช้เป็น เส้นทางคมนาคม สะดวกขึ้น	กว้าง ๖ เมตร ยาว ๘๐๐ เมตร หนา ๐.๐๕ เมตร	๒,๙๐๐,๐๐๐	๒,๙๐๐,๐๐๐	๒,๙๐๐,๐๐๐	๒,๙๐๐,๐๐๐	๒,๙๐๐,๐๐๐	ร้อยละ ๘๐ ของประชาชน มีความพึง พอใจมาก	ประชาชนได้รับ ความสะดวก รวดเร็วในการ สัญจรไปมา	อบต. ห้วยหมอน ทอง	อบจ.นครปฐม
๑๐๕	โครงการก่อสร้างถนนคอนกรีตเสริมเหล็ก หมู่ที่ ๖,๑๐ ตำบลห้วยหมอนทอง เชื่อมต่อ หมู่ที่ ๖ ตำบลทุ่งขวาง อ.กำแพงแสน พิกัด เริ่ม Lat ๑๓.๙๖๒๖๐๔ Lon ๙๙.๙๑๘๕๙๔ สิ้น Lat ๑๓.๙๖๐๐๒๕ Lon ๙๙.๙๑๘๔๘๕	เพื่อให้ประชาชน มีถนนใช้เป็น เส้นทางคมนาคม สะดวกขึ้น	กว้าง ๖ เมตร ยาว ๔๕๐ เมตร หนา ๐.๑๕ เมตร	๒,๕๐๐,๐๐๐	๒,๕๐๐,๐๐๐	๒,๕๐๐,๐๐๐	๒,๕๐๐,๐๐๐	๒,๕๐๐,๐๐๐	ร้อยละ ๘๐ ของ ประชาชน มีความพึง พอใจมาก	ประชาชนได้รับ ความสะดวก รวดเร็วในการ สัญจรไปมา	อบต. ห้วยหมอน ทอง	อบจ.นครปฐม
รวม	๑๐๕ โครงการ	-	-	๒๕๕,๙๘๖,๔๐๐	๒๕๘,๓๑๕,๑๐๐	๓๖๓,๕๗๐,๗๐๐	๓๒๙,๓๓๒,๖๐๐	๓๒๙,๓๓๒,๖๐๐				

ก. ยุทธศาสตร์จังหวัดที่ ๑ พัฒนานครปฐมให้เป็นเมืองอัจฉริยะ (Smart City) โดยเน้นด้านการขนส่ง (Transport), เมืองหลวงแห่งอาหารและการท่องเที่ยว (Food Metropolis) และเมืองแห่งสุขภาพ (Healthy City) รองรับสังคมผู้สูงอายุ (Aging) และบริบทโลก (Global Content)

ยุทธศาสตร์จังหวัดที่ ๒ สร้างความแข็งแกร่งระดับพื้นที่ให้สามารถรองรับการขยายตัวทางเศรษฐกิจ และกระจายความเจริญ สร้างความสุขให้กับประชาชนในทุกระดับ

ข. ยุทธศาสตร์การพัฒนาขององค์กรปกครองส่วนท้องถิ่นในเขตจังหวัดที่ ๖ การพัฒนาด้านการบริการสาธารณะ

๖. ยุทธศาสตร์การพัฒนา ด้านการบริการสาธารณะ

๖.๓ แผนงาน การเกษตร

ที่	โครงการ	วัตถุประสงค์	เป้าหมาย (ผลผลิตของ โครงการ)	งบประมาณ					ตัวชี้วัด (KPI)	ผลที่คาดว่าจะ ได้รับ	หน่วยงาน ที่ขอ ประสาน	หน่วยงาน รับผิดชอบ หลัก	
				๒๕๖๑ (บาท)	๒๕๖๒ (บาท)	๒๕๖๓ (บาท)	๒๕๖๔ (บาท)	๒๕๖๕ (บาท)					
๑	โครงการก่อสร้างกำแพงกันดิน เลียบคลองเจริญสุข ม.๕ บ้านวังไม้แดง, ม.๑๒ บ้านหน้าเกษตร ต.กำแพงแสน เชื่อมต่อ ม.๙ ต.ดอนข่อย อ.กำแพงแสน	เพื่อป้องกันการพังทลายของดิน	ยาว ๑,๑๒๕ เมตร สูง ๔ เมตร		๑๔,๕๐๐,๐๐๐	๑๔,๕๐๐,๐๐๐	๑๔,๕๐๐,๐๐๐	๑๔,๕๐๐,๐๐๐	๑๔,๕๐๐,๐๐๐	๑ แห่ง	ลดการพังทลายของดิน และความปลอดภัยในการใช้ถนนริมคลอง	อบต. กำแพงแสน	อบจ. นครปฐม
๒	โครงการก่อสร้างกำแพงกันดิน เลียบคลองทุ่งซ้อย ม.๗ บ้านวังซ้อย, ม.๙ บ้านวันครู ต.กำแพงแสน เชื่อมต่อ ม.๑๐ ต.ดอนข่อย อ.กำแพงแสน	เพื่อป้องกันการพังทลายของดิน	ยาว ๒๘๓ เมตร สูง ๔ เมตร		๓,๑๐๐,๐๐๐	๓,๑๐๐,๐๐๐	๓,๑๐๐,๐๐๐	๓,๑๐๐,๐๐๐	๓,๑๐๐,๐๐๐	๑ แห่ง	ลดการพังทลายของดิน และความปลอดภัยในการใช้ถนนริมคลอง	อบต. กำแพงแสน	อบจ. นครปฐม
๓	โครงการก่อสร้างกำแพงกันดิน ม.๑๑ ต.ทุ่งลูกนก อ.กำแพงแสน (บริเวณบ่อทรายบ้านนางลูกชิ้น บุญจันทร์ - บ้านนางต้อย สุดแสง)	เพื่อป้องกันการพังทลายของดิน	ยาว ๒๕๐ เมตร สูง ๓ เมตร	๕,๐๐๐,๐๐๐	๕,๐๐๐,๐๐๐	๕,๐๐๐,๐๐๐	๕,๐๐๐,๐๐๐	๕,๐๐๐,๐๐๐	๕,๐๐๐,๐๐๐	๑ แห่ง	การคมนาคมขนส่ง และการสัญจรไป-มาเป็นไปด้วยความปลอดภัย ถนนไม่ชำรุดเสียหายเนื่องจากการพังทลายของดิน	อบต. ทุ่งลูกนก	อบจ. นครปฐม

๖. ยุทธศาสตร์การพัฒนา ด้านการบริการสาธารณะ

๖.๓ แผนงาน การเกษตร

ที่	โครงการ	วัตถุประสงค์	เป้าหมาย (ผลผลิตของ โครงการ)	งบประมาณ					ตัวชี้วัด (KPI)	ผลที่คาดว่าจะได้รับ	หน่วยงาน ที่ขอ ประสาน	หน่วยงาน รับผิดชอบ หลัก
				๒๕๖๑ (บาท)	๒๕๖๒ (บาท)	๒๕๖๓ (บาท)	๒๕๖๔ (บาท)	๒๕๖๕ (บาท)				
๔	โครงการก่อสร้างกำแพงกันดิน เลียบคลองทำสาร - บางปลา บริเวณสะพานวัดวังน้ำเขียว ม.๑๔ ต.วังน้ำเขียว อ.กำแพงแสน	เพื่อแก้ไขปัญหาการพังทลายและการกัดเซาะของน้ำ	ยาว ๑,๐๐๐ ม. ความสูง ๓.๕๐ ม		๑๕,๐๐๐,๐๐๐	๑๕,๐๐๐,๐๐๐	๑๕,๐๐๐,๐๐๐		ระยะความยาวของกำแพงกันตลิ่ง	สามารถป้องกันพังทลายและการกัดเซาะของน้ำ	อบต. วังน้ำเขียว	อบจ.นครปฐม
๕	โครงการก่อสร้างกำแพงกันดิน เลียบคลองเลี้ยง บริเวณโรงเรียนวัดวังน้ำเขียว ม.๑๔ ต.วังน้ำเขียว อ.กำแพงแสน	เพื่อแก้ไขปัญหาการพังทลายและการกัดเซาะของน้ำ	ความยาว ๓๐๐ ม. สูง ๓.๕๐ ม		๔,๕๐๐,๐๐๐	๔,๕๐๐,๐๐๐	๔,๕๐๐,๐๐๐		ระยะความยาวของกำแพงกันตลิ่ง	สามารถป้องกันพังทลายและการกัดเซาะของน้ำ	อบต. วังน้ำเขียว	อบจ.นครปฐม
๖	โครงการก่อสร้างกำแพงกันดิน คลส.เลียบคลองหลังที่ทำการ อบต.ห้วยม่วง ม.๓ ต.ห้วยม่วง อ.กำแพงแสน	เพื่อให้ประชาชนมีการคมนาคมที่สะดวก	สูง ๒ เมตร ระยะทาง ๔๔๔ ม.	๒,๗๐๐,๐๐๐	๒,๗๐๐,๐๐๐	๒,๗๐๐,๐๐๐	๒,๗๐๐,๐๐๐	๒,๗๐๐,๐๐๐	พื้นที่ผิวจราจรดำเนินการ	ประชาชนมีการคมนาคมที่สะดวก	อบต. ห้วยม่วง	อบจ.นครปฐม
๗	โครงการก่อสร้างกำแพงกันดินลำห้วยหมอนทอง บริเวณ ม.๗ ต.ห้วยหมอนทอง เข้มตอ ม.๕ ต.ทุ่งขวาง อ.กำแพงแสน พิกัด เริ่ม LAT๑๓.๕๘๑๒๖๐, LON๙๙.๕๖๐๕๔๑ สิ้น LAT๑๓.๕๘๑๖๖๖, LON๙๙.๕๖๐๕๑๐	เพื่อให้ประชาชนสัญจรไปมาด้วยความสะดวกและรวดเร็วในการคมนาคมและป้องกันการพังทลายของถนน	ยาว ๒๐๐ เมตร สูง ๓ เมตร	๒,๐๐๐,๐๐๐					ร้อยละ ๘๐ ของประชาชนสัญจรไปมาสะดวกและป้องกันการพังทลายของถนน	ประชาชนสามารถสัญจรไปมา	อบต. ห้วยหมอนทอง	อบจ.นครปฐม

๖. ยุทธศาสตร์การพัฒนา ด้านการบริการสาธารณะ

๖.๓ แผนงาน การเกษตร

ที่	โครงการ	วัตถุประสงค์	เป้าหมาย (ผลผลิตของ โครงการ)	งบประมาณ					ตัวชี้วัด (KPI)	ผลที่คาดว่าจะ ได้รับ	หน่วยงาน ที่ขอ ประสาน	หน่วยงาน รับผิดชอบ หลัก
				๒๕๖๑ (บาท)	๒๕๖๒ (บาท)	๒๕๖๓ (บาท)	๒๕๖๔ (บาท)	๒๕๖๕ (บาท)				
๘	โครงการก่อสร้างกำแพงกันดิน คสล. เลียบคลอง ทำสาร-บางปลา ม.๕ ต.ห้วยหมอนทอง เชื่อมต่อ ม.๔ ต.รางพิบูล อ.กำแพงแสน พิกัด ๑๓.๕๙๓๐๐๑,๙๙.๕๕๔๓๗๙๐ ๑๓.๕๙๓๔๙๓,๙๙.๕๕๔๔๕๓๗	เพื่อให้ประชาชน สัญจรไปมาด้วย ความสะดวก และป้องกันการ พังทลายของถนน	ยาว ๓๐๐ เมตร สูง ๓ เมตร จากบริเวณที่ดิน นายทิม หงศ์จำปา ถึงที่ดินนางกิมไล้ พรมแสง			๔,๕๐๐,๐๐๐	๔,๕๐๐,๐๐๐	๔,๕๐๐,๐๐๐	ร้อยละ ๘๐ ของประชาชน สัญจรไปมา ๒๐๐ครั้ง/เดือน	ประชาชนสามารถ สัญจรไปมาได้ตาม ปกติและป้องกัน การพังทลายของ ถนนทรุดตัวของ ไหล่ทางเลียบบคลอง	อบต. ห้วยหมอนทอง	อบจ.นครปฐม
๙	โครงการก่อสร้างกำแพงกันดิน คสล. เลียบคลอง ทำสาร-บางปลา ม.๑๒ ต.ห้วยหมอนทอง เชื่อมต่อ ม.๑๒ ต.ทุ่งลูกนก อ.กำแพงแสน พิกัด ๑๓.๕๘๔๘๐๙,๙๙.๕๕๐๐๘๘ ๑๓.๕๘๕๑๔๗,๙๙.๕๕๐๗๒๕	เพื่อให้ประชาชน สัญจรไปมาด้วย ความสะดวก และป้องกันการ พังทลายของถนน	ยาว ๓๐๐ เมตร สูง ๓ เมตร จากบริเวณที่ดินนาย ประสงค์ สระเพิ่มพูน ถึงที่ดินนางอุไร แก้วกังวาน			๔,๕๐๐,๐๐๐	๔,๕๐๐,๐๐๐	๔,๕๐๐,๐๐๐	ร้อยละ ๘๐ ของประชาชน สัญจรไปมา ๒๐๐ครั้ง/เดือน	ประชาชนสามารถ สัญจรไปมาได้ตาม ปกติและป้องกัน การพังทลายของ ถนนทรุดตัวของ ไหล่ทางเลียบบคลอง	อบต. ห้วยหมอนทอง	อบจ.นครปฐม
๑๐	โครงการก่อสร้างกำแพงกันดิน คสล. ม.๑๑ ต.ห้วยหมอนทอง เชื่อมต่อ ม.๕ ต.ทุ่งขวาง อ.กำแพงแสน พิกัด ๑๓.๕๙๐๙๖๑,๙๙.๕๖๓๕๕๒ ๑๓.๕๙๑๒๒๔,๙๙.๕๖๓๘๑๐	เพื่อให้ประชาชน สัญจรไปมาด้วย ความสะดวก และป้องกันการ พังทลายของถนน	ยาว ๓๐๐ เมตร สูง ๓ เมตร จากประตูน้ำ ม.๑๑			๔,๕๐๐,๐๐๐	๔,๕๐๐,๐๐๐	๔,๕๐๐,๐๐๐	ร้อยละ ๘๐ ของประชาชน สัญจรไปมา ๒๐๐ครั้ง/เดือน	ประชาชนสามารถ สัญจรไปมาได้ตาม ปกติและป้องกัน การพังทลายของ ถนนทรุดตัวของ ไหล่ทางเลียบบคลอง	อบต. ห้วยหมอนทอง	อบจ.นครปฐม

๖. ยุทธศาสตร์การพัฒนา ด้านการบริการสาธารณะ

๖.๓ แผนงาน การเกษตร

ที่	โครงการ	วัตถุประสงค์	เป้าหมาย (ผลผลิตของ โครงการ)	งบประมาณ					ตัวชี้วัด (KPI)	ผลที่คาดว่าจะได้รับ	หน่วยงาน ที่ขอ ประสาน	หน่วยงาน รับผิดชอบ หลัก
				๒๕๖๑ (บาท)	๒๕๖๒ (บาท)	๒๕๖๓ (บาท)	๒๕๖๔ (บาท)	๒๕๖๕ (บาท)				
๑๑	โครงการก่อสร้างกำแพงกันดิน คสล. ม.๑๑ ด.ห้วยหมอนทอง เชื่อมต่อ ม.๕ ด.ทุ่งขวาง อ.กำแพงแสน <u>พิกัด</u> ๑๓.๕๘๓๘๒๘,๙๙.๕๕๕๕๑๑๕ ๑๓.๕๘๒๔๔๗,๙๙.๕๖๐๑๔๐	เพื่อให้ประชาชน สัญจรไปมาด้วย ความสะดวก และป้องกันการ พังทลายของถนน	ยาว ๓๐๐ เมตร สูง ๓ เมตร จากเลียบล้ำห้วย หมอนทอง ม.๑๑ ถึงบริเวณถนนลาด ยางฯ อบจ.สร้างใหม่			๔,๕๐๐,๐๐๐	๔,๕๐๐,๐๐๐	๔,๕๐๐,๐๐๐	ร้อยละ ๘๐ ของประชาชน สัญจรไปมา ๒๐๐ครัวเรือน	ประชาชนสามารถ สัญจรไปมาได้ตาม ปกติและป้องกัน การพังทลายของ ถนนทรุดตัวของ ไหล่ทางเสียบบลอง	อบต. ห้วยหมอนทอง	อบจ.นครปฐม
รวม	๑๑ โครงการ	-	-	๙,๗๐๐,๐๐๐	๒๗,๒๐๐,๐๐๐	๔๕,๒๐๐,๐๐๐	๔๕,๒๐๐,๐๐๐	๒๕,๗๐๐,๐๐๐				

รายละเอียดโครงการพัฒนา
แผนพัฒนาท้องถิ่น (พ.ศ.๒๕๖๑ - ๒๕๖๕)
สำหรับ โครงการที่เกี่วข้องขององค์กรปกครองส่วนท้องถิ่น
องค์การบริหารส่วนจังหวัดนครปฐม
(ในเขตพื้นที่อำเภอบางเลน จังหวัดนครปฐม)

- ก. ยุทธศาสตร์จังหวัดที่ ๑ พัฒนานครปฐมให้เป็นเมืองอัจฉริยะ (Smart City) โดยเน้นด้านการขนส่ง (Transport) เมืองหลวงแห่งอาหารและการท่องเที่ยว (Food Metropolis) และเมืองแห่งสุขภาพ (Healthy City) รองรับสังคมผู้สูงอายุ (Aging) และบริบทโลก (Global Content)
- ยุทธศาสตร์จังหวัดที่ ๒ สร้างความแข็งแกร่งระดับพื้นที่ให้สามารถรองรับการขยายตัวทางเศรษฐกิจ และกระจายความเจริญ สร้างความสุขให้กับประชาชนในทุกระดับ
- ยุทธศาสตร์จังหวัดที่ ๓ เพิ่มรายได้ ลดรายจ่าย ลดปัญหาครัวเรือนและสิ่งแวดล้อม สร้างความเสมอภาค และความเท่าเทียม โดยนำศาสตร์พระราชามาเป็นแนวทางหลัก
- ข. ยุทธศาสตร์การพัฒนาขององค์กรปกครองส่วนท้องถิ่นในเขตจังหวัดที่ ๔ การพัฒนาด้านทรัพยากรธรรมชาติ สิ่งแวดล้อม และการท่องเที่ยว
๔. ยุทธศาสตร์การพัฒนา ด้านสิ่งแวดล้อมและการท่องเที่ยว

๔.๕ แผนงาน การเกษตร

ที่	โครงการ	วัตถุประสงค์	เป้าหมาย (ผลผลิตของโครงการ)	งบประมาณ					ตัวชี้วัด (KPI)	ผลที่คาดว่าจะได้รับ	หน่วยงานที่ ขอประสาน	หน่วยงาน ที่รับผิดชอบ
				๒๕๖๑ (บาท)	๒๕๖๒ (บาท)	๒๕๖๓ (บาท)	๒๕๖๔ (บาท)	๒๕๖๕ (บาท)				
๑	อ.บางเลน โครงการขุดลอกคลองและ แหล่งน้ำ ต.คลองนกกระทุง (คลองรางวัด, คลองบางภาษี, คลองนกกระทุง, คลองขวางตะวัน, คลองสันติสุข และคลองบางวัว) - คลองรางวัด เชื่อมต่อ ต.บางภาษี - คลองบางภาษี เชื่อมต่อ ต.บางภาษี	เพื่อให้คลองมีน้ำ สำหรับอุปโภคและ บริโภคตลอดปี	จำนวน ๖ คลอง ยาว ๓,๑๐๐ ม. กว้าง ๑๕ ม. ลึก ๘ ม. ปริมาตรดิน ๙๓,๐๐๐ ลบ.ม. ยาว ๕,๓๐๐ ม. กว้าง ๓๐ ม. ลึก ๘ ม. ปริมาตรดิน ๙๕,๔๐๐ ลบ.ม.		๑๘,๐๐๐,๐๐๐	๑๘,๐๐๐,๐๐๐	๑๘,๐๐๐,๐๐๐	๑๘,๐๐๐,๐๐๐	ปริมาตร ดินขุด	คลองมีน้ำสำหรับ อุปโภคและบริโภค ตลอดปี	อบต. คลองนก กระทุง	อบจ.นครปฐม

๔. ยุทธศาสตร์การพัฒนา ด้านสิ่งแวดล้อมและการท่องเที่ยว

๔.๕ แผนงาน การเกษตร

ที่	โครงการ	วัตถุประสงค์	เป้าหมาย (ผลผลิตของโครงการ)	งบประมาณ					ตัวชี้วัด (KPI)	ผลที่คาดว่าจะได้รับ	หน่วยงานที่ ขอประสาน	หน่วยงาน ที่รับผิดชอบ
				๒๕๖๑ (บาท)	๒๕๖๒ (บาท)	๒๕๖๓ (บาท)	๒๕๖๔ (บาท)	๒๕๖๕ (บาท)				
	- คลองนกระทุง เชื่อมต่อ ต.บางภาษี		ยาว ๕,๕๕๐ ม. กว้าง ๒๐ ม. ลึก ๖ ม. ปริมาตรดิน ๘๓,๒๕๐ ลบ.ม.									
	- คลองขวางตะวัน เชื่อมต่อ ต.บางภาษี		ยาว ๕,๓๐๐ ม. กว้าง ๑๕ ม. ลึก ๘ ม. ปริมาตรดิน ๑๕๙,๐๐๐ ลบ.ม.									
	- คลองสันติสุข เชื่อมต่อ ต.ลำพญา		ยาว ๑,๙๐๐ ม. กว้าง ๑๐ ม. ลึก ๘ ม. ปริมาตรดิน ๔๒,๗๕๐ ลบ.ม.									
	- คลองบางวัว เชื่อมต่อ ต.บางปลา		ยาว ๒,๕๐๐ ม. กว้าง ๑๐ ม. ลึก ๕ ม. ปริมาตรดิน ๓๕,๐๐๐ ลบ.ม.									
๒	โครงการขุดลอกคลองลึบศอก หมู่ที่ ๕, ๖, ๗ ต.นราภิรมย์ เชื่อมตอลองสภาพ หมู่ที่ ๑๓ ต.บางภาษี อ.บางเลน	เพื่อให้ประชาชน มีน้ำในการทำ เกษตรหรืออุปโภค บริโภคอย่างเพียงพอ และป้องกันน้ำท่วม	ระยะทางยาว ๕,๕๐๐ ม. กว้าง ๒๕ ม. ลึก ๑.๒๐ ม. ปริมาตรดินขุด ๑๖๕,๐๐๐ ลบ.ม.	๑,๙๐๐,๐๐๐	๑,๙๐๐,๐๐๐				ประชาชน มีน้ำเพียงพอ ในการอุปโภค และบริโภค และบริโภคน้ำ ชีวิตดีขึ้น	ประชาชนมี ความเป็นอยู่ และการดำรง ชีวิตดีขึ้น	อบต. นราภิรมย์	อบจ.นครปฐม

๔. ยุทธศาสตร์การพัฒนา ด้านสิ่งแวดล้อมและการท่องเที่ยว

๔.๕ แผนงาน การเกษตร

ที่	โครงการ	วัตถุประสงค์	เป้าหมาย (ผลผลิตของโครงการ)	งบประมาณ					ตัวชี้วัด (KPI)	ผลที่คาดว่าจะได้รับ	หน่วยงานที่ ขอประสาน	หน่วยงาน ที่รับผิดชอบ
				๒๕๖๑ (บาท)	๒๕๖๒ (บาท)	๒๕๖๓ (บาท)	๒๕๖๔ (บาท)	๒๕๖๕ (บาท)				
๓	โครงการขุดลอก คลองหนองปรือ หมู่ที่ ๒ ตำบลบัวปากท่า เชื่อมต่อ ตำบลบางหลวง อำเภอบางเลน	๑. ป้องกันน้ำท่วม การระบายน้ำลง แม่น้ำลำคลอง เป็นไปด้วยความ สะดวก รวดเร็ว	คลองกว้างเฉลี่ย ๑๒ ม. กั้นคลอง กว้างเฉลี่ย ๖ ม. ยาว ๓,๐๕๐ ม. ปริมาณดินขุด ๑๔,๔๘๗ ลบ.ม.	๖๕๐,๐๐๐	๖๕๐,๐๐๐	๖๕๐,๐๐๐	๖๕๐,๐๐๐	๖๕๐,๐๐๐	ปริมาณ ดินขุด	การระบายน้ำ ลงแม่น้ำ ลำคลอง เป็นไปด้วย ความสะดวก รวดเร็ว	อบต. บัวปากท่า	อบจ.นครปฐม
๔	โครงการขุดลอก คลองรางผักชี หมู่ที่ ๑, ๒, ๓ ตำบลบัวปากท่า เชื่อมต่อดำบลหินมูล อำเภอบางเลน	๑. ป้องกันน้ำท่วม การระบายน้ำลง แม่น้ำลำคลอง เป็นไปด้วยความ สะดวก รวดเร็ว	คลองกว้างเฉลี่ย ๑๔ ม. กั้นคลอง กว้างเฉลี่ย ๗ ม. ยาว ๕,๐๘๐ ม. ปริมาณดินขุด ๒๗,๙๔๐ ลบ.ม.	๑,๒๕๗,๐๐๐	๑,๒๕๗,๐๐๐	๑,๒๕๗,๐๐๐	๑,๒๕๗,๐๐๐	๑,๒๕๗,๐๐๐	ปริมาณ ดินขุด	การระบายน้ำ ลงแม่น้ำ ลำคลอง เป็นไปด้วย ความสะดวก รวดเร็ว	อบต. บัวปากท่า	อบจ.นครปฐม
๕	โครงการขุดลอก คลองพาดหมอน หมู่ที่ ๔, ๕, ๖ ตำบลบัวปากท่า เชื่อมต่อดำบลนิลเพชร อำเภอบางเลน	๑. ป้องกันน้ำท่วม การระบายน้ำลง แม่น้ำลำคลอง เป็นไปด้วยความ สะดวก รวดเร็ว	คลองกว้างเฉลี่ย ๑๕ ม. กั้นคลอง กว้างเฉลี่ย ๗ ม. ยาว ๔,๙๐๐ ม. ปริมาณดินขุด ๒๖,๙๕๐ ลบ.ม.	๑,๒๑๒,๐๐๐	๑,๒๑๒,๐๐๐	๑,๒๑๒,๐๐๐	๑,๒๑๒,๐๐๐	๑,๒๑๒,๐๐๐	ปริมาณ ดินขุด	การระบายน้ำ ลงแม่น้ำ ลำคลอง เป็นไปด้วย ความสะดวก รวดเร็ว	อบต. บัวปากท่า	อบจ.นครปฐม

๔. ยุทธศาสตร์การพัฒนา ด้านสิ่งแวดล้อมและการท่องเที่ยว

๔.๕ แผนงาน การเกษตร

ที่	โครงการ	วัตถุประสงค์	เป้าหมาย (ผลผลิตของโครงการ)	งบประมาณ					ตัวชี้วัด (KPI)	ผลที่คาดว่าจะได้รับ	หน่วยงานที่ ขอประสาน	หน่วยงาน ที่รับผิดชอบ
				๒๕๖๑ (บาท)	๒๕๖๒ (บาท)	๒๕๖๓ (บาท)	๒๕๖๔ (บาท)	๒๕๖๕ (บาท)				
๖	โครงการขุดลอก คลองบอนใหญ่ หมู่ที่ ๗ ตำบลบัวปากท่า เชื่อมต่อ ตำบลนิลเพชร อำเภอบางเลน	๑. ป้องกันน้ำท่วม การระบายน้ำลง แม่น้ำลำคลอง เป็นไปด้วยความ สะดวก รวดเร็ว	คลองกว้างเฉลี่ย ๑๕ ม. กั้นคลอง กว้างเฉลี่ย ๗ ม. ยาว ๓,๙๕๐ ม. ปริมาณดินขุด ๒๑,๗๒๕ ลบ.ม.	๙๗๗,๐๐๐	๙๗๗,๐๐๐	๙๗๗,๐๐๐	๙๗๗,๐๐๐	๙๗๗,๐๐๐	ปริมาณ ดินขุด	การระบายน้ำ ลงแม่น้ำ ลำคลอง เป็นไปด้วย ความสะดวก รวดเร็ว	อบต. บัวปากท่า	อบจ.นครปฐม
๗	โครงการขุดลอก คลองหลักชัย หมู่ที่ ๙ ตำบลบัวปากท่า เชื่อมต่อ ตำบลนิลเพชร อำเภอบางเลน	๑. ป้องกันน้ำท่วม การระบายน้ำลง แม่น้ำลำคลอง เป็นไปด้วยความ สะดวก รวดเร็ว	คลองกว้างเฉลี่ย ๑๐ ม. กั้นคลอง กว้างเฉลี่ย ๖ ม. ยาว ๓,๕๐๐ ม. ปริมาณดินขุด ๑๗,๕๐๐ ลบ.ม.	๗๘๗,๐๐๐	๗๘๗,๐๐๐	๗๘๗,๐๐๐	๗๘๗,๐๐๐	๗๘๗,๐๐๐	ปริมาณ ดินขุด	การระบายน้ำ ลงแม่น้ำ ลำคลอง เป็นไปด้วย ความสะดวก รวดเร็ว	อบต. บัวปากท่า	อบจ.นครปฐม
๘	โครงการขุดลอก คลองสระพัง หมู่ที่ ๙ , ๑๐ ตำบลบัวปากท่า เชื่อมต่อ ตำบลนิลเพชร อำเภอบางเลน	๑. ป้องกันน้ำท่วม การระบายน้ำลง แม่น้ำลำคลอง เป็นไปด้วยความ สะดวก รวดเร็ว	คลองกว้างเฉลี่ย ๑๓ ม. กั้นคลอง กว้างเฉลี่ย ๖ ม. ยาว ๒,๒๔๐ ม. ปริมาณดินขุด ๑๑,๒๐๐ ลบ.ม.	๕๐๐,๔๐๐	๕๐๐,๔๐๐	๕๐๐,๔๐๐	๕๐๐,๔๐๐	๕๐๐,๔๐๐	ปริมาณ ดินขุด	การระบายน้ำ ลงแม่น้ำ ลำคลอง เป็นไปด้วย ความสะดวก รวดเร็ว	อบต. บัวปากท่า	อบจ.นครปฐม

๔. ยุทธศาสตร์การพัฒนา ด้านสิ่งแวดล้อมและการท่องเที่ยว

๔.๕ แผนงาน การเกษตร

ที่	โครงการ	วัตถุประสงค์	เป้าหมาย (ผลผลิตของโครงการ)	งบประมาณ					ตัวชี้วัด (KPI)	ผลที่คาดว่าจะได้รับ	หน่วยงานที่ ขอประสาน	หน่วยงาน ที่รับผิดชอบ
				๒๕๖๑ (บาท)	๒๕๖๒ (บาท)	๒๕๖๓ (บาท)	๒๕๖๔ (บาท)	๒๕๖๕ (บาท)				
๙	โครงการขุดลอก คลองขุดใหม่ หมู่ที่ ๑๐ ตำบลบัวปากท่า เชื่อมต่อ ตำบลนิลเพชร อำเภอบางเลน	๑. ป้องกันน้ำท่วม การระบายน้ำลง แม่น้ำลำคลอง เป็นไปด้วยความ สะดวก รวดเร็ว	คลองกว้างเฉลี่ย ๑๑ ม. กั้นคลอง กว้างเฉลี่ย ๔ ม. ยาว ๑,๘๕๐ ม. ปริมาณดินขุด ๙,๒๕๐ ลบ.ม.	๔๐๐,๐๐๐	๔๐๐,๐๐๐	๔๐๐,๐๐๐	๔๐๐,๐๐๐	๔๐๐,๐๐๐	ปริมาณ ดินขุด	การระบายน้ำ ลงแม่น้ำ ลำคลอง เป็นไปด้วย ความสะดวก รวดเร็ว	อบต. บัวปากท่า	อบจ.นครปฐม
รวม	๙ โครงการ	-	-	๕,๗๘๓,๔๐๐	๒๕,๖๘๓,๔๐๐	๒๕,๖๘๓,๔๐๐	๒๓,๗๘๓,๔๐๐	๒๓,๗๘๓,๔๐๐				

ก. ยุทธศาสตร์จังหวัดที่ ๑ พัฒนานครปฐมให้เป็นเมืองอัจฉริยะ (Smart City) โดยเน้นด้านการขนส่ง (Transport) เมืองหลวงแห่งอาหารและการท่องเที่ยว (Food Metropolis) และเมืองแห่งสุขภาพ (Healthy City) รองรับสังคมผู้สูงอายุ (Aging) และบริบทโลก (Global Content)

ยุทธศาสตร์จังหวัดที่ ๒ สร้างความแข็งแกร่งระดับพื้นที่ให้สามารถรองรับการขยายตัวทางเศรษฐกิจ และกระจายความเจริญ สร้างความสุขให้กับประชาชนในทุกกระดับ

ข. ยุทธศาสตร์การพัฒนาขององค์กรปกครองส่วนท้องถิ่นในเขตจังหวัดที่ ๖ การพัฒนาด้านการบริการสาธารณะ

๖. ยุทธศาสตร์การพัฒนา ด้านการบริการสาธารณะ

๖.๑ แผนงาน เคหะและชุมชน

ที่	โครงการ	วัตถุประสงค์	เป้าหมาย (ผลผลิตของโครงการ)	งบประมาณ					ตัวชี้วัด (KPI)	ผลที่คาดว่าจะได้รับ	หน่วยงานที่ ขอประสาน	หน่วยงาน ที่รับผิดชอบ
				๒๕๖๑ (บาท)	๒๕๖๒ (บาท)	๒๕๖๓ (บาท)	๒๕๖๔ (บาท)	๒๕๖๕ (บาท)				
๑	โครงการก่อสร้างสะพาน คสล. ข้ามคลองบางน้อย- ห้วยม่วง หมู่ที่ ๙ ตำบลบางหลวง อำเภอบางเลน	เพื่อให้ประชาชน มีเส้นทาง คมนาคม สะดวก รวดเร็ว	กว้าง ๖.๐๐ เมตร ยาว ๒๗ เมตร			๒,๗๐๐,๐๐๐	๒,๗๐๐,๐๐๐	๒,๗๐๐,๐๐๐	จำนวน ผู้ได้รับ ประโยชน์	ประชาชนได้รับ ความสะดวก รวดเร็วและ ปลอดภัย	อบต. บางหลวง	อบจ.นครปฐม
๒	โครงการก่อสร้างสะพาน คสล. ข้ามคลองหม่อมแฉ่ม หมู่ที่ ๑๐ ตำบลบางภาษี อำเภอบางเลน จังหวัด นครปฐม (เชื่อมตำบล ไทรใหญ่ อำเภอไทรน้อย จังหวัดนนทบุรี)	เพื่อให้การจราจร ไปมาระหว่างตำบล เป็นไปโดยสะดวก รวดเร็วและ ปลอดภัย	กว้าง ๖.๐๐ เมตร ยาว ๒๐ เมตร หนาเฉลี่ย ๐.๑๕ เมตร		๒,๐๐๐,๐๐๐	๒,๐๐๐,๐๐๐	๒,๐๐๐,๐๐๐	๒,๐๐๐,๐๐๐	จำนวนพาหนะ ที่สัญจรไปมา บนถนนเส้นนี้ เพิ่มมากขึ้น	การสัญจรไปมา ระหว่างตำบล เป็นไปโดย สะดวกรวดเร็ว และปลอดภัย	อบต.บางภาษี	อบจ.นครปฐม

๖. ยุทธศาสตร์การพัฒนา ด้านการบริการสาธารณะ

๖.๑ แผนงาน เคหะและชุมชน

ที่	โครงการ	วัตถุประสงค์	เป้าหมาย (ผลผลิตของโครงการ)	งบประมาณ					ตัวชี้วัด (KPI)	ผลที่คาดว่าจะได้รับ	หน่วยงานที่ ขอประสาน	หน่วยงาน ที่รับผิดชอบ
				๒๕๖๑ (บาท)	๒๕๖๒ (บาท)	๒๕๖๓ (บาท)	๒๕๖๔ (บาท)	๒๕๖๕ (บาท)				
๓	โครงการก่อสร้างขยาย สะพาน คสล. ข้ามคลอง ผญ.สมชาย หมู่ที่ ๘ ต.บางระกำ อ.บางเลน เชื่อมต่อ ต.ดอนพุทรา อ.ดอนตูม	เพื่อพัฒนาระบบ การคมนาคมขนส่ง เพิ่มความปลอดภัย ในการสัญจรของ ประชาชน	กว้าง ๖.๐๐ เมตร ยาว ๘.๕๐ เมตร (เดิมกว้าง ๕.๖๐ เมตร ยาว ๘.๕๐ เมตร)		๙๐๐,๐๐๐				จำนวน ๑ สะพาน	ประชาชนได้รับ ความสะดวก และปลอดภัย มากขึ้น	อบต. บางระกำ	อบจ.นครปฐม
๔	โครงการก่อสร้างขยาย สะพาน คสล. ข้ามคลอง ปัญญาอุปถัมภ์ หมู่ที่ ๘ ตำบลบางระกำ อำเภอบางเลน เชื่อมต่อบ้านหลวง อำเภอดอนตูม	เพื่อพัฒนาระบบ การคมนาคมขนส่ง เพิ่มความปลอดภัย ในการสัญจรของ ประชาชน	กว้าง ๖.๐๐ เมตร ยาว ๘.๒๐ เมตร (เดิมกว้าง ๕.๖๐ ม. ยาว ๘.๒๐ ม.)		๙๐๐,๐๐๐			จำนวน ๑ สะพาน	ประชาชนได้รับ ความสะดวก และปลอดภัย มากขึ้น	อบต. บางระกำ	อบจ.นครปฐม	
๕	โครงการก่อสร้างขยาย สะพานคสล. ข้าม คลองควาย หมู่ที่ ๑๒ ตำบลบางระกำ เชื่อมต่อ ตำบลนาภิรมย์ อำเภอบางเลน	เพื่อพัฒนาระบบ การคมนาคมขนส่ง เพิ่มความปลอดภัย ในการสัญจรของ ประชาชน	กว้าง ๘ เมตร ยาว ๙ เมตร (เดิมกว้าง ๕.๕๐ ม. ยาว ๘.๔๐ เมตร)		๑,๓๕๐,๐๐๐			จำนวน ๑ สะพาน	ประชาชนได้รับ ความสะดวก และปลอดภัย มากขึ้น	อบต. บางระกำ	อบจ.นครปฐม	

๖. ยุทธศาสตร์การพัฒนา ด้านการบริการสาธารณะ

๖.๑ แผนงาน เคหะและชุมชน

ที่	โครงการ	วัตถุประสงค์	เป้าหมาย (ผลผลิตของโครงการ)	งบประมาณ					ตัวชี้วัด (KPI)	ผลที่คาดว่าจะได้รับ	หน่วยงานที่ ขอประสาน	หน่วยงาน ที่รับผิดชอบ
				๒๕๖๑ (บาท)	๒๕๖๒ (บาท)	๒๕๖๓ (บาท)	๒๕๖๔ (บาท)	๒๕๖๕ (บาท)				
๖	โครงการก่อสร้างขยาย สะพาน คสล. ข้ามคลอง รางบัว หมู่ที่ ๑๓ ตำบล บางระกำ อำเภอบางเลน เชื่อมต่อตำบลบางแก้วฟ้า อำเภอนครชัยศรี	เพื่อพัฒนาระบบ การคมนาคมขนส่ง เพิ่มความปลอดภัย ในการสัญจรของ ประชาชน	กว้าง ๘ เมตร ยาว ๙ เมตร (เดิมกว้าง ๕.๖๐ เมตร ยาว ๘.๔๐ เมตร)		๑,๓๕๐,๐๐๐				จำนวน ๑ สะพาน	ประชาชนได้รับ ความสะดวก และปลอดภัย มากขึ้น	อบต. บางระกำ	อบจ.นครปฐม
๗	โครงการก่อสร้างขยาย สะพาน คสล. ข้ามคลอง รางเฒ่า หมู่ที่ ๑๔ ตำบล บางระกำ อำเภอบางเลน เชื่อมต่อตำบลดอนพุทรา อำเภอดอนตูม	เพื่อพัฒนาระบบ การคมนาคมขนส่ง เพิ่มความปลอดภัย ในการสัญจรของ ประชาชน	กว้าง ๘ เมตร ยาว ๑๓ เมตร (เดิมกว้าง ๕ เมตร ยาว ๑๓ เมตร)		๑,๓๕๐,๐๐๐				จำนวน ๑ สะพาน	ประชาชนได้รับ ความสะดวก และปลอดภัย มากขึ้น	อบต. บางระกำ	อบจ.นครปฐม
๘	โครงการก่อสร้างสะพาน คสล. ข้ามคลองบางบอน หมู่ที่ ๑๒ ตำบล บางระกำ อำเภอ บางเลน เชื่อมต่อ หมู่ที่ ๑ ตำบล บางแก้วฟ้า อำเภอ นครชัยศรี	เพื่อพัฒนาระบบ การคมนาคมขนส่ง เพิ่มความปลอดภัย ในการสัญจรของ ประชาชน	ระยะทาง ๒๐ เมตร กว้าง ๘ เมตร	-	๑๕,๐๐๐,๐๐๐	๑๕,๐๐๐,๐๐๐	๑๕,๐๐๐,๐๐๐	๑๕,๐๐๐,๐๐๐	ร้อยละความ พึงพอใจ ของประชาชน	ประชาชนได้ รับความสะดวก และปลอดภัย มากขึ้น	อบต. บางระกำ	อบจ.นครปฐม

๖. ยุทธศาสตร์การพัฒนา ด้านการบริการสาธารณะ

๖.๑ แผนงาน เคหะและชุมชน

ที่	โครงการ	วัตถุประสงค์	เป้าหมาย (ผลผลิตของโครงการ)	งบประมาณ					ตัวชี้วัด (KPI)	ผลที่คาดว่าจะได้รับ	หน่วยงานที่ ขอประสาน	หน่วยงาน ที่รับผิดชอบ	
				๒๕๖๑ (บาท)	๒๕๖๒ (บาท)	๒๕๖๓ (บาท)	๒๕๖๔ (บาท)	๒๕๖๕ (บาท)					
๙	โครงการก่อสร้างสะพาน แขวนข้ามแม่น้ำท่าจีน หมู่ที่ ๑ บ้านท่าดินแดง ต.หินมูล เข้มหน้าวัดโพธิ์ ต.ไทรงาม อ.บางเลน จุดเริ่มต้น E๖๒๖๓๘๙ N ๑๕๕๘๕๔๖ จุดสิ้นสุด E๖๒๖๕๒๘ N ๑๕๕๘๖๐๕ จุดสิ้นสุด E ๖๒๖๕๒๘ N ๑๕๕๘๖๐๕	เพื่อให้ประชาชน ได้ใช้สะพานในการ สัญจรไปมาได้ อย่างสะดวก	กว้าง ๒.๕๐ เมตร ยาว ๑๖๐ เมตร		๑๓,๘๘๕,๐๐๐					ร้อยละ ๘๐ ของกลุ่ม ตัวอย่าง ผู้ใช้บริการ มีความ พึงพอใจ ในระดับดี	ประชาชนได้รับ ความสะดวก ในการสัญจร ไปมา	อบต.หินมูล	อบจ.นครปฐม
๑๐	โครงการก่อสร้างสะพาน แขวนข้ามแม่น้ำท่าจีน บริเวณ หน้าวัดศิลามูล ต.หินมูล อ.บางเลน จุดเริ่ม E ๖๒๒๐๘๕ N ๑๕๕๙๙๕๓ จุดสิ้นสุด E๖๒๒๑๑๘ N ๑๕๖๐๐๔๘	เพื่อให้ประชาชน ได้ใช้สะพานในการ สัญจรไปมาได้ อย่างสะดวก และส่งเสริมการ ท่องเที่ยว	กว้าง ๘ ม. ยาว ๑๖๐ ม.				๒๐,๐๐๐,๐๐๐		ร้อยละ ๘๐ ของกลุ่ม ตัวอย่าง ผู้ใช้บริการ มีความ พึงพอใจ ในระดับดี	ประชาชนได้รับ ความสะดวก ในการสัญจร ไปมา อีกทั้ง ตำบลหินมูล เป็นที่สนใจของ นักท่องเที่ยว	อบต.หินมูล	อบจ.นครปฐม	

๖. ยุทธศาสตร์การพัฒนา ด้านการบริการสาธารณะ

๖.๑ แผนงาน เคหะและชุมชน

ที่	โครงการ	วัตถุประสงค์	เป้าหมาย (ผลผลิตของโครงการ)	งบประมาณ					ตัวชี้วัด (KPI)	ผลที่คาดว่าจะได้รับ	หน่วยงานที่ ขอประสาน	หน่วยงาน ที่รับผิดชอบ
				๒๕๖๑ (บาท)	๒๕๖๒ (บาท)	๒๕๖๓ (บาท)	๒๕๖๔ (บาท)	๒๕๖๕ (บาท)				
๑๑	โครงการก่อสร้างสะพาน คสล. ข้ามคลองพาดหมอน หมู่ที่ ๓ ตำบลนิลเพชร เชื่อมหมู่ที่ ๔ ตำบล บัวปากท่า อ.บางเลน	เพื่อให้ประชาชนมี เส้นทางคมนาคม สะดวกรวดเร็วและ ปลอดภัย	กว้าง ๖ ม. ยาว ๒๒ ม.	๓,๓๐๐,๐๐๐	๓,๓๐๐,๐๐๐	๓,๓๐๐,๐๐๐	๓,๓๐๐,๐๐๐	๓,๓๐๐,๐๐๐	สะพาน คอนกรีต เสริมเหล็ก ๑ สะพาน	ประชาชนได้รับ ความสะดวก ในการใช้ เส้นทาง คมนาคม	อบต.นิลเพชร	อบจ.นครปฐม
๑๒	โครงการก่อสร้างสะพาน คสล. ข้ามคลองสระพัง แพลอย หมู่ที่ ๗ ต.นิลเพชร อ.บางเลน	เพื่อให้ประชาชนมี เส้นทางคมนาคม สะดวกรวดเร็วและ ปลอดภัย	กว้าง ๖.๐๐ เมตร ยาว ๒๐ เมตร	๓,๐๐๐,๐๐๐	๓,๐๐๐,๐๐๐	๓,๐๐๐,๐๐๐	๓,๐๐๐,๐๐๐	๓,๐๐๐,๐๐๐	สะพาน คอนกรีต เสริมเหล็ก ๑ สะพาน	ประชาชนได้รับ ความสะดวก ในการใช้ เส้นทาง คมนาคม	อบต.นิลเพชร	อบจ.นครปฐม
๑๓	โครงการก่อสร้างสะพาน คสล. ข้ามคลองนิลเพชร เข้าโรงเรียนวัดนิลเพชร หมู่ที่ ๕ ตำบลนิลเพชร เชื่อมหมู่ที่ ๘ ตำบลบัวปากท่า อำเภอบางเลน	เพื่อให้ประชาชน ได้มีถนนสำหรับ ใช้ในการคมนาคม ได้อย่างสะดวก รวดเร็ว	กว้าง ๖ เมตร ยาว ๓๒ เมตร	๓,๘๔๐,๐๐๐	๓,๘๔๐,๐๐๐	๓,๘๔๐,๐๐๐	๓,๘๔๐,๐๐๐	๓,๘๔๐,๐๐๐	สะพาน ๑ แห่ง	ประชาชนได้รับ ความสะดวก ในการใช้เส้นทาง คมนาคม	อบต.นิลเพชร	อบจ.นครปฐม
๑๔	โครงการติดตั้งไฟฟ้า แสงสว่างพลังงาน แสงอาทิตย์ตามจุดเสี่ยง บริเวณแนวถนน อบจ.นครปฐม ในพื้นที่	เพื่อเพิ่มความ ปลอดภัยให้กับ ผู้ใช้รถใช้ถนน เส้นทางมีความ ปลอดภัยมากขึ้น	ไฟฟ้าแสงสว่าง พลังงานแสงอาทิตย์ ตามจุดเสี่ยง บริเวณ ถนน อบจ. นครปฐม ในพื้นที่	๑,๐๐๐,๐๐๐	๑,๐๐๐,๐๐๐	๑,๐๐๐,๐๐๐	๑,๐๐๐,๐๐๐	๑,๐๐๐,๐๐๐	จำนวนไฟฟ้า แสงสว่าง พลังงาน แสงอาทิตย์	ประชาชนได้รับ ความสะดวก ในการใช้เส้นทาง คมนาคม	อบต.นิลเพชร	อบจ.นครปฐม

๖. ยุทธศาสตร์การพัฒนา ด้านการบริการสาธารณะ

๖.๑ แผนงาน เคหะและชุมชน

ที่	โครงการ	วัตถุประสงค์	เป้าหมาย (ผลผลิตของโครงการ)	งบประมาณ					ตัวชี้วัด (KPI)	ผลที่คาดว่าจะได้รับ	หน่วยงานที่ ขอประสาน	หน่วยงาน ที่รับผิดชอบ
				๒๕๖๑ (บาท)	๒๕๖๒ (บาท)	๒๕๖๓ (บาท)	๒๕๖๔ (บาท)	๒๕๖๕ (บาท)				
๑๕	โครงการก่อสร้างสะพาน คสล.ข้ามคลองรางวัด หมู่ที่ ๒, ๙ ต.คลองนกรทะเล เชื่อมต่อ ต.ลำพญา และ ต.บางภาษี อ.บางเลน	เพื่อให้ประชาชน มีเส้นทางคมนาคม สะดวกรวดเร็ว และปลอดภัย	กว้าง ๗ ม. ยาว ๘ ม. ทางเท้าข้างละ ๐.๕๐ม. รวมพื้นที่ผิวสะพาน ไม่น้อยกว่า ๕๖ ตร.ม.		๘๔๐,๐๐๐	๘๔๐,๐๐๐	๘๔๐,๐๐๐	๘๔๐,๐๐๐	สะพาน คสล. ที่ก่อสร้าง	ประชาชนได้รับ ความสะดวก รวดเร็ว ปลอดภัย	อบต. คลองนก ทะเล	อบจ.นครปฐม
๑๖	โครงการก่อสร้างสะพาน คสล.ข้ามคลองขวางตะวันตก หมู่ที่ ๗ ต.คลองนกรทะเล เชื่อมต่อ ต.บางภาษี อ.บางเลน	เพื่อให้ประชาชน มีเส้นทางคมนาคม สะดวกรวดเร็ว และปลอดภัย	กว้าง ๗ ม. ยาว ๑๘.๕๐ ม. ทางเท้าข้างละ ๐.๕๐ม. รวมพื้นที่ผิวสะพาน ไม่น้อยกว่า ๑๒๙.๕๐ ตร.ม.	๑,๙๕๐,๐๐๐	๑,๙๕๐,๐๐๐	๑,๙๕๐,๐๐๐	๑,๙๕๐,๐๐๐	สะพาน คสล. ที่ก่อสร้าง	ประชาชนได้รับ ความสะดวก รวดเร็ว ปลอดภัย	อบต. คลองนก ทะเล	อบจ.นครปฐม	
๑๗	โครงการก่อสร้างสะพาน คสล.ข้ามคลอง หมู่ที่ ๘ ต.คลองนกรทะเล เชื่อมต่อ ต.บางภาษี อ.บางเลน	เพื่อให้ประชาชน มีเส้นทางคมนาคม สะดวกรวดเร็ว และปลอดภัย	กว้าง ๗ ม. ยาว ๑๘.๕๐ ม. ทางเท้าข้างละ ๐.๕๐ม. รวมพื้นที่ผิวสะพาน ไม่น้อยกว่า ๑๒๙.๕๐ ตร.ม.	๒,๐๐๐,๐๐๐	๒,๐๐๐,๐๐๐	๒,๐๐๐,๐๐๐	๒,๐๐๐,๐๐๐	สะพาน คสล. ที่ก่อสร้าง	ประชาชนได้รับ ความสะดวก รวดเร็ว ปลอดภัย	อบต. คลองนก ทะเล	อบจ.นครปฐม	

๖. ยุทธศาสตร์การพัฒนา ด้านการบริการสาธารณะ

๖.๑ แผนงาน เคนะและชุมชน

ที่	โครงการ	วัตถุประสงค์	เป้าหมาย (ผลผลิตของโครงการ)	งบประมาณ					ตัวชี้วัด (KPI)	ผลที่คาดว่าจะได้รับ	หน่วยงานที่ ขอประสาน	หน่วยงาน ที่รับผิดชอบ
				๒๕๖๑ (บาท)	๒๕๖๒ (บาท)	๒๕๖๓ (บาท)	๒๕๖๔ (บาท)	๒๕๖๕ (บาท)				
๑๘	โครงการก่อสร้างสะพาน คสล. ข้ามคลอง พระมอพิสัย (ข้างวัด พระอมรพิสัย) หมู่ที่ ๘ ต.นราภิรมย์ เชื่อม หมู่ที่ ๘ ต.คลองนกกระทุง อ.บางเลน	๑. ใช้เป็นเส้นทาง ลำเลียงผลผลิต ทางการเกษตร ออกสู่ท้องตลาด ๒. ยกระดับชีวิต และฐานะทาง สังคมของคนใน ชุมชนให้ดีขึ้น ๓. ใช้เป็นเส้นทาง สัญจรเชื่อม ระหว่างตำบล ใกล้เคียง	กว้าง ๖.๐๐ เมตร ยาว ๒๓ เมตร พื้นที่ทางเดินกว้าง ๗๐ ซม. ความสูง ของราวสะพาน กว้าง ๙๐ ซม.		๖,๐๐๐,๐๐๐	๖,๐๐๐,๐๐๐			สะพาน คสล. ที่ได้มาตรฐาน	๑. ประชาชน มีความเป็นอยู่ และการดำรง ชีวิตดีขึ้น ๒. มีรายได้ใน การประกอบ อาชีพเพิ่มขึ้น ๓. ลดต้นทุน ในการขนส่ง สินค้าทางการ เกษตรออกสู่ ท้องตลาด	อบต. นราภิรมย์	อบจ.นครปฐม
๑๙	โครงการก่อสร้างสะพาน คสล. ข้ามคลองสภาพ หมู่ที่ ๑๐ ต.ลำพญา เชื่อมต่อหมู่ที่ ๓ ทต.ลำพญา อ.บางเลน	เพื่อพัฒนาระบบการ คมนาคมขนส่ง เพิ่มความปลอดภัย ในการสัญจรของ ประชาชน	กว้าง ๗.๐๐ เมตร ยาว ๔๐ เมตร ทางเท้าข้างละ ๐.๕๐ เมตร	-	๓,๔๐๐,๐๐๐	๓,๔๐๐,๐๐๐	๓,๔๐๐,๐๐๐	๓,๔๐๐,๐๐๐	ก่อสร้าง สะพาน คสล. จำนวน ๑ แห่ง	ประชาชนได้รับ ความสะดวก และปลอดภัย มากขึ้น	อบต.ลำพญา	อบจ.นครปฐม

๖. ยุทธศาสตร์การพัฒนา ด้านการบริการสาธารณะ

๖.๑ แผนงาน เคหะและชุมชน

ที่	โครงการ	วัตถุประสงค์	เป้าหมาย (ผลผลิตของโครงการ)	งบประมาณ					ตัวชี้วัด (KPI)	ผลที่คาดว่าจะได้รับ	หน่วยงานที่ ขอประสาน	หน่วยงาน ที่รับผิดชอบ
				๒๕๖๑ (บาท)	๒๕๖๒ (บาท)	๒๕๖๓ (บาท)	๒๕๖๔ (บาท)	๒๕๖๕ (บาท)				
๒๐	โครงการก่อสร้างสะพาน คสล. ข้ามคลอง สวนโศภิต หมู่ที่ ๑๐ ต.ลำพญา เชื่อมต่อ หมู่ที่ ๓ ทต.ลำพญา อ.บางเลน	เพื่อพัฒนาระบบ การคมนาคมขนส่ง เพิ่มความปลอดภัย ในการสัญจรของ ประชาชน	กว้าง ๗ เมตร ยาว ๑๕ เมตร ทางเท้าข้างละ ๐.๕๐ เมตร	-	๑,๓๕๐,๐๐๐	๑,๓๕๐,๐๐๐	๑,๓๕๐,๐๐๐	๑,๓๕๐,๐๐๐	ก่อสร้าง สะพาน คสล. จำนวน ๑ แห่ง	ประชาชนได้รับ ความสะดวก และปลอดภัย มากขึ้น	อบต.ลำพญา	อบจ.นครปฐม
๒๑	โครงการก่อสร้างสะพาน คสล.สายบ้านตลาด บางไทร หมู่ที่ ๔ ตำบลไทรงาม เชื่อมต่อ หมู่ที่ ๑, ๓ ตำบลหินมูล อำเภอบางเลน	เพื่อให้ประชาชน ได้รับความสะดวก ด้านการคมนาคม	กว้าง ๖ เมตร ยาว ๑๒ เมตร	๓,๐๐๐,๐๐๐					ระบบ การคมนาคม มีการปรับปรุง เพิ่มขึ้น ร้อยละ ๗๐	ประชาชนได้รับ ความสะดวกด้าน การคมนาคม	อบต.ไทรงาม	อบจ.นครปฐม
๒๒	โครงการก่อสร้างสะพาน คสล. ข้ามคลอง รางผักชี หมู่ที่ ๑ ตำบลบัวปากท่า อำเภอบางเลน	เพื่อให้ประชาชน ได้มีถนนสำหรับ ใช้ในการคมนาคม ได้อย่างสะดวก รวดเร็ว	กว้าง ๕ เมตร ยาว ๒๐ เมตร	๒,๔๐๐,๐๐๐	๒,๔๐๐,๐๐๐	๒,๔๐๐,๐๐๐	๒,๔๐๐,๐๐๐	๒,๔๐๐,๐๐๐	สะพาน ๑ แห่ง	ครัวเรือนที่มี การคมนาคม สะดวกรวดเร็ว มีร้อยละ ๘๐ ของครัวเรือน ทั้งหมด	อบต. บัวปากท่า	อบจ.นครปฐม

๖. ยุทธศาสตร์การพัฒนา ด้านการบริการสาธารณะ

๖.๑ แผนงาน เคหะและชุมชน

ที่	โครงการ	วัตถุประสงค์	เป้าหมาย (ผลผลิตของโครงการ)	งบประมาณ					ตัวชี้วัด (KPI)	ผลที่คาดว่าจะได้รับ	หน่วยงานที่ ขอประสาน	หน่วยงาน ที่รับผิดชอบ
				๒๕๖๑ (บาท)	๒๕๖๒ (บาท)	๒๕๖๓ (บาท)	๒๕๖๔ (บาท)	๒๕๖๕ (บาท)				
๒๓	โครงการก่อสร้างสะพาน คสล. หมู่ที่ ๒ จุดเริ่มต้นบริเวณ บ้าน พล.อ.ต. ต่อพล ออเขาย้อย จุดสิ้นสุดเขตติดต่อ ตำบลบางปลา อำเภอบางเลน	เพื่อให้ประชาชน ได้รับความสะดวก ในการสัญจร ไป - มา	กว้าง ๖ เมตร ยาว ๓๐ เมตร	-	๖,๐๐๐,๐๐๐	๖,๐๐๐,๐๐๐	๖,๐๐๐,๐๐๐	๖,๐๐๐,๐๐๐	สะพาน คสล. ที่ได้มาตรฐาน	ทำให้ประชาชน ได้รับความ สะดวกในการ สัญจรไป - มา เพิ่มขึ้น	อบต. ดอนตูม	อบจ.นครปฐม
รวม	๒๓ โครงการ	-	-	๑๖,๕๕๐,๐๐๐	๗๑,๘๑๕,๐๐๐	๕๕,๗๘๐,๐๐๐	๖๘,๗๘๐,๐๐๐	๔๘,๗๘๐,๐๐๐				

ก. ยุทธศาสตร์จังหวัดที่ ๑ พัฒนานครปฐมให้เป็นเมืองอัจฉริยะ (Smart City) โดยเน้นด้านการขนส่ง (Transport) เมืองหลวงแห่งอาหารและการท่องเที่ยว (Food Metropolis) และเมืองแห่งสุขภาพ (Healthy City) รองรับสังคมผู้สูงอายุ (Aging) และบริบทโลก (Global Content)

ยุทธศาสตร์จังหวัดที่ ๒ สร้างความแข็งแกร่งระดับพื้นที่ที่สามารถรองรับการขยายตัวทางเศรษฐกิจ และกระจายความเจริญ สร้างความสุขให้กับประชาชนในทุกระดับ

ข. ยุทธศาสตร์การพัฒนาขององค์กรปกครองส่วนท้องถิ่นในเขตจังหวัดที่ ๖ การพัฒนาด้านการบริการสาธารณะ

๖. ยุทธศาสตร์การพัฒนา ด้านการบริการสาธารณะ

๖.๒ แผนงาน อุทสาหรรมและการโยธา

ที่	โครงการ	วัตถุประสงค์	เป้าหมาย (ผลผลิตของโครงการ)	งบประมาณ					ตัวชี้วัด (KPI)	ผลที่คาดว่าจะได้รับ	หน่วยงานที่ ขอประสาน	หน่วยงาน ที่รับผิดชอบ
				๒๕๖๑ (บาท)	๒๕๖๒ (บาท)	๒๕๖๓ (บาท)	๒๕๖๔ (บาท)	๒๕๖๕ (บาท)				
๑	โครงการก่อสร้างถนนลาดยางฯ บ้านบางปลาอิม หมู่ที่ ๓ ตำบล บางเลน เชื่อมต่อเทศบาลตำบล บางเลนและตำบลดอนตูม อำเภอ บางเลน จุดเริ่ม ๖๒๔๗๘๑.๗๑- 1548774.41 จุดสิ้นสุด ๖๒๔๖๗๔.๒๑-๑๕๔๘๒๒๔๗.๐๑	เพื่อพัฒนา เส้นทางเดิม ที่ชำรุดเสียหายฯ	ผิวจราจรกว้าง ๖.๐๐ เมตร ระยะทาง ๑,๒๐๐ เมตร หรือมีพื้นที่ผิวจราจร ลาดยางฯไม่น้อยกว่า ๓,๒๐๐ ตารางเมตร	๕,๗๖๐,๐๐๐					พื้นที่ผิวจราจร	ประชาชนมีถนน ที่ใช้ในการสัญจร คมนาคมที่ดีขึ้นฯ	อบต. บางเลน	อบจ.นครปฐม
๒	โครงการก่อสร้างถนนลาดยางฯ บ้านคลองบางเลน หมู่ที่ ๑๒ ตำบล บางเลน เชื่อมตำบลบางไทรป่า และเทศบาลตำบลบางเลน อำเภอ บางเลน จุดเริ่ม ๓๒๔๕๑๑.๑๔- 1551271.73 จุดสิ้นสุด ๖๒๔๙๘๖.๖๕-๑๕๕๑๐๙๔.๙๙	เพื่อพัฒนา เส้นทางเดิม ที่ชำรุดเสียหายฯ	ผิวการจราจร กว้าง ๖.๐๐ เมตร ระยะทาง ๗๕๐ เมตร หรือมีพื้นที่ผิวจราจร ลาดยางฯ ไม่น้อยกว่า ๔,๕๐๐ ตารางเมตร		๓,๕๐๐,๐๐๐				พื้นที่ผิวจราจร	ประชาชนมีถนน ที่ใช้ในการสัญจร คมนาคมที่ดีขึ้นฯ	อบต. บางเลน	อบจ.นครปฐม

๖. ยุทธศาสตร์การพัฒนา ด้านการบริการสาธารณะ

๖.๒ แผนงาน อุตสาหกรรมและการโยธา

ที่	โครงการ	วัตถุประสงค์	เป้าหมาย (ผลผลิตของโครงการ)	งบประมาณ					ตัวชี้วัด (KPI)	ผลที่คาดว่าจะ ได้รับ	หน่วยงานที่ ขอประสาน	หน่วยงาน ที่รับผิดชอบ
				๒๕๖๑ (บาท)	๒๕๖๒ (บาท)	๒๕๖๓ (บาท)	๒๕๖๔ (บาท)	๒๕๖๕ (บาท)				
๓	โครงการซ่อมแซมถนนลาดยางฯ บ้านคลองบางเลน หมู่ที่ ๑๒ ตำบลบางเลน เข้มต่อเทศบาล ตำบลบางเลน และสุดเขตตำบล ดอนตูม อำเภอบางเลน จุดเริ่มต้น ๖๒๔๑๒๖-๑๕๕๐๕๕๘.๘๓ จุดสิ้นสุด ๖๒๒๑๓๔.๒๒-๑๕๕๒๐๑๘.๕๙	๑. เพื่อพัฒนา เส้นทางเดิมที่ชำรุด เสียหาย ๒. เพื่อพัฒนา โครงสร้างพื้นฐาน ด้านส่งเสริม เศรษฐกิจชุมชน ๓. ส่งเสริมด้าน เศรษฐกิจชุมชน ภายในตำบล	ผิวจราจรกว้าง๖.๐๐เมตร ระยะทางยาว ๓,๐๐๐ เมตร หรือมีพื้นที่ผิวจราจร ลาดยางฯ ไม่น้อยกว่า ๑๘,๐๐๐ ตารางเมตร			๙,๐๐๐,๐๐๐			พื้นที่ผิวจราจร	๑. ประชาชน มีถนนที่ใช้ใน การสัญจร - คมนาคม ที่ดีขึ้น ๒. ประชาชน จะได้มีโครงสร้าง พื้นฐานด้าน ส่งเสริมเศรษฐกิจ ชุมชนที่ดีขึ้น ๓. ส่งเสริมด้าน เศรษฐกิจชุมชน ให้กับประชาชน ภายในตำบล	อบต. บางเลน	
๔	โครงการซ่อมแซมถนนลาดยางฯ บ้านคลองศิริราช ถึงสุดเขต หมู่ที่ ๑๐ ตำบลบางเลน อำเภอบางเลน เชื่อมต่อกับเทศบาลตำบลรางกระทุ่ม อำเภอบางเลน จุดเริ่มต้น ๖๒๙๕๕๖.๓๒- ๑๕๕๑๐๔๔.๗๙ จุดสิ้นสุด ๖๓๑๓๔๖.๕๖-๑๕๕๑๑๕๔.๒๔	เพื่อพัฒนา เส้นทางเดิม ที่ชำรุดเสียหายฯ	ผิวจราจรกว้าง ๖.๐๐ เมตร ระยะทาง ยาว ๑,๗๐๐ เมตร หรือมีพื้นที่ผิวจราจร ลาดยางฯ ไม่น้อยกว่า ๑๐,๒๐๐ ตารางเมตร	๗,๑๔๐,๐๐๐					พื้นที่ผิวจราจร	ประชาชนมีถนน ที่ใช้ในการสัญจร คมนาคมที่ดีขึ้นฯ	อบต. บางเลน	อบจ.นครปฐม

๖. ยุทธศาสตร์การพัฒนา ด้านการบริการสาธารณะ

๖.๒ แผนงาน อุตสาหกรรมและการโยธา

ที่	โครงการ	วัตถุประสงค์	เป้าหมาย (ผลผลิตของโครงการ)	งบประมาณ					ตัวชี้วัด (KPI)	ผลที่คาดว่าจะได้รับ	หน่วยงานที่ ขอประสาน	หน่วยงาน ที่รับผิดชอบ	
				๒๕๖๑ (บาท)	๒๕๖๒ (บาท)	๒๕๖๓ (บาท)	๒๕๖๔ (บาท)	๒๕๖๕ (บาท)					
๕	โครงการซ่อมแซมถนนลาดยางผิวจราจรแบบแอสฟัลต์ติกคอนกรีต (Overlay) บ้านคลองศิริราช หมู่ที่ ๑๐ ตำบลบางเลน (เริ่มจากเขตติดต่อหมู่ที่ ๗ ถึงสุดเขตหมู่ที่ ๑๐) ติดต่อตำบลบางภาษี อำเภอบางเลน จุดเริ่มต้น ๖๒๙๙๘๙.๑๔-๑๕๕๐๕๐๗.๒๐ จุดสิ้นสุด ๖๓๐๗๗๒.๓๙-๑๕๕๐๒๐๕.๒๖	๑. เพื่อพัฒนาเส้นทางเดิมที่ชำรุดเสียหาย ๒. เพื่อพัฒนาโครงสร้างพื้นฐาน ด้านส่งเสริมเศรษฐกิจชุมชน ๓. ส่งเสริมด้านเศรษฐกิจชุมชนภายในตำบล	ผิวจราจรกว้าง ๖ เมตร ระยะทางยาว ๙๐๐ เมตร หรือมีพื้นที่ผิวจราจรลาดยางฯ ไม่น้อยกว่า ๕,๔๐๐ ตารางเมตร		๔,๒๐๐,๐๐๐					พื้นที่ผิวจราจร	๑. ประชาชนมีถนนที่ใช้ในการสัญจร - คมนาคม ที่ดีขึ้น ๒. ประชาชนจะได้มีโครงสร้างพื้นฐานด้านส่งเสริมเศรษฐกิจชุมชนที่ดีขึ้น ๓. ส่งเสริมด้านเศรษฐกิจชุมชนให้กับประชาชนภายในตำบล	อบต. บางเลน	อบจ.นครปฐม

๖. ยุทธศาสตร์การพัฒนา ด้านการบริการสาธารณะ

๖.๒ แผนงาน อุตสาหกรรมและการโยธา

ที่	โครงการ	วัตถุประสงค์	เป้าหมาย (ผลผลิตของโครงการ)	งบประมาณ					ตัวชี้วัด (KPI)	ผลที่คาดว่าจะได้รับ	หน่วยงานที่ ขอประสาน	หน่วยงาน ที่รับผิดชอบ
				๒๕๖๑ (บาท)	๒๕๖๒ (บาท)	๒๕๖๓ (บาท)	๒๕๖๔ (บาท)	๒๕๖๕ (บาท)				
๖	โครงการก่อสร้างถนน ลาดยางแอสฟัลท์ติก คอนกรีต บ้านบางปลาอ้อม หมู่ที่ ๓ เริ่มจากเขต คลองประปา (ติดต่อ ทต.บางเลน) ถึงสุดเขต หมู่ที่ ๓ ตำบลดอนตูม อำเภอบางเลน จุดเริ่ม ๖๒๔๗๘๑.๗๑ - ๑๕๔๙๓๓๐.๔๑ จุดสิ้นสุด ๖๒๔๖๖๘.๔๖ - ๑๕๔๘๒๒๗.๘๙	๑. เพื่อพัฒนา เส้นทางเดิมที่ชำรุด เสียหาย ๒. เพื่อพัฒนา โครงสร้างพื้นฐาน ด้านส่งเสริม เศรษฐกิจชุมชน ๓. ส่งเสริมด้าน เศรษฐกิจชุมชน ภายในตำบล	กว้าง ๖ เมตร ยาว ๑,๒๐๐ เมตร หรือมีพื้นที่ไม่น้อยกว่า ๗,๒๐๐ ตารางเมตร	๖,๐๐๐,๐๐๐					พื้นที่ผิวจราจร	๑. ประชาชน มีถนนที่ใช้ใน การสัญจร - คมนาคม ที่ดีขึ้น ๒. ประชาชน จะได้มีโครงสร้าง พื้นฐานด้าน ส่งเสริมเศรษฐกิจ ชุมชนที่ดีขึ้น ๓. ส่งเสริมด้าน เศรษฐกิจชุมชน ให้กับประชาชน ภายในตำบล	อบต.บางเลน	อบจ.นครปฐม

๖. ยุทธศาสตร์การพัฒนา ด้านการบริการสาธารณะ

๖.๒ แผนงาน อุตสาหกรรมและการโยธา

ที่	โครงการ	วัตถุประสงค์	เป้าหมาย (ผลผลิตของโครงการ)	งบประมาณ					ตัวชี้วัด (KPI)	ผลที่คาดว่าจะได้รับ	หน่วยงานที่ ขอประสาน	หน่วยงาน ที่รับผิดชอบ
				๒๕๖๑ (บาท)	๒๕๖๒ (บาท)	๒๕๖๓ (บาท)	๒๕๖๔ (บาท)	๒๕๖๕ (บาท)				
๗	โครงการก่อสร้างถนนลาดยาง แอสฟัลท์ติกคอนกรีต บ้านห้องคู้ หมู่ที่ ๒ ต.บางเลน เริ่มจากถนน ลาดยางทางหลวงชนบท (สายบางเลนบางภาษี) ถึงสุดเขตหมู่ที่ ๒ ติดต่อ ต.บางปลา และ ต.คลองนกกระทุง อ.บางเลน จุดเริ่มต้น ๖๒๗๙๙๔.๖๖ - ๑๕๔๗๔๙๙.๘๖ จุดสิ้นสุด ๖๒๗๘๕๐.๓๖ - ๑๕๔๗๖๗๕.๘๗	๑ เพื่อพัฒนา เส้นทางเดิมที่ ชำรุดเสียหาย ๒ เพื่อพัฒนา โครงสร้างพื้นฐาน ด้านส่งเสริม เศรษฐกิจชุมชน ๓ ส่งเสริมด้าน เศรษฐกิจชุมชน ภายในตำบล	กว้าง ๖ เมตร ระยะทางยาว ๓,๐๐๐ เมตร หรือมีพื้นที่ผิว จราจรลาดยางฯ ไม่น้อยกว่า ๑๘,๐๐๐ ตร.ม.	-	-	-	๑๔,๔๐๐,๐๐๐		พื้นที่ ผิวจราจร	๑ ประชาชน มีถนนที่ใช้ใน การสัญจร - คมนาคมที่ดีขึ้น ๒ ประชาชน จะได้มีโครง- สร้างพื้นฐาน ด้านส่งเสริม เศรษฐกิจ ชุมชนที่ดีขึ้น ๓ ส่งเสริมด้าน เศรษฐกิจ ชุมชนให้กับ ประชาชน ภายในตำบล	อบต. บางเลน	อบจ.นครปฐม

๖. ยุทธศาสตร์การพัฒนา ด้านการบริการสาธารณะ

๖.๒ แผนงาน อุตสาหกรรมและการโยธา

ที่	โครงการ	วัตถุประสงค์	เป้าหมาย (ผลผลิตของโครงการ)	งบประมาณ					ตัวชี้วัด (KPI)	ผลที่คาดว่าจะได้รับ	หน่วยงานที่ ขอประสาน	หน่วยงาน ที่รับผิดชอบ
				๒๕๖๑ (บาท)	๒๕๖๒ (บาท)	๒๕๖๓ (บาท)	๒๕๖๔ (บาท)	๒๕๖๕ (บาท)				
๘	โครงการก่อสร้างถนนลาดยาง แอสฟัลท์ติกคอนกรีต บ้านสุขเกษม หมู่ที่ ๔ ต.บางเลน เริ่มจากเขตสะพาน ข้ามคลองบางยุ้ง ถึงสุดเขต หมู่ที่ ๔ ติดต่อ ต.บางภาษี อ.บางเลน จุดเริ่ม ๖๒๘๓๙๔.๓๗ - ๑๕๔๘๗๖๗.๑ จุดสิ้นสุด ๖๒๘๕๕๐.๖๙ - ๑๕๔๘๗๗๓.๕๘	๑ เพื่อพัฒนา เส้นทางเดิมที่ ชำรุดเสียหาย ๒ เพื่อพัฒนา โครงสร้างพื้นฐาน ด้านส่งเสริม เศรษฐกิจชุมชน ๓ ส่งเสริมด้าน เศรษฐกิจชุมชน ภายในตำบล	กว้าง ๖ เมตร ระยะทางยาว ๓,๐๐๐ เมตร หรือมีพื้นที่ผิว จราจรลาดยางฯ ไม่น้อยกว่า ๑๘,๐๐๐ ตร.ม.	-	-	-	๑๕,๐๐๐,๐๐๐		พื้นที่ ผิวจราจร	๑ ประชาชน มีถนนที่ใช้ใน การสัญจร - คมนาคมที่ดีขึ้น ๒ ประชาชน จะได้มีโครง- สร้างพื้นฐาน ด้านส่งเสริม เศรษฐกิจ ชุมชนที่ดีขึ้น ๓ ส่งเสริมด้าน เศรษฐกิจ ชุมชนให้กับ ประชาชน ภายในตำบล	อบต. บางเลน	อบจ.นครปฐม

๖. ยุทธศาสตร์การพัฒนา ด้านการบริการสาธารณะ

๖.๒ แผนงาน อุตสาหกรรมและการโยธา

ที่	โครงการ	วัตถุประสงค์	เป้าหมาย (ผลผลิตของโครงการ)	งบประมาณ					ตัวชี้วัด (KPI)	ผลที่คาดว่าจะได้รับ	หน่วยงานที่ ขอประสาน	หน่วยงาน ที่รับผิดชอบ
				๒๕๖๑ (บาท)	๒๕๖๒ (บาท)	๒๕๖๓ (บาท)	๒๕๖๔ (บาท)	๒๕๖๕ (บาท)				
๙	โครงการก่อสร้างถนนลาดยาง แอสฟัลติกส์คอนกรีต หมู่ที่ ๗,๘ ตำบลบางปลา เชื่อมตำบลบางเลน อำเภอบางเลน	เพื่อความสะดวก ในการสัญจรไปมา และการขนถ่าย พืชผลทางการเกษตร	กว้าง ๖.๐๐ เมตร ระยะทาง ๒,๖๐๐ เมตร หนา ๐.๐๕ เมตร	๘,๕๘๐,๐๐๐					จำนวน ๑ เส้น/ปี	ประชาชนได้รับ ความสะดวกสบาย ในการคมนาคม	อบต. บางปลา	อบจ.นครปฐม
๑๐	โครงการก่อสร้างถนน คสล. หมู่ที่ ๗, ๓ ตำบลบางปลา เลียบบคลองท่าสาร-บางปลา เชื่อมตำบลบางเลน อำเภอบางเลน	เพื่อความสะดวก ในการสัญจรไปมา และการขนถ่าย พืชผลทางการเกษตร	กว้าง ๖.๐๐ เมตร ระยะทาง ๖๑๖ เมตร	๒,๗๐๐,๐๐๐					จำนวน ๑ เส้น/ปี	ประชาชนได้รับ ความสะดวกสบาย ในการคมนาคม	อบต. บางปลา	อบจ.นครปฐม
๑๑	โครงการปรับปรุงถนน ลาดยางแอสฟัลติก คอนกรีต สายวัดบางปลา หมู่ที่ ๓ ถึงหมู่ที่ ๕ ตำบลบางปลา เชื่อม ตำบลบางเลน อำเภอบางเลน	เพื่อความสะดวก ในการสัญจรไป - มา และการขนถ่ายพืชผล ทางการเกษตร	กว้าง ๖ เมตร ยาว ๙๓๐ เมตร หนา ๐.๐๕ เมตร พื้นที่ไม่น้อยกว่า ๕,๕๘๐ ตารางเมตร		๓,๖๐๐,๐๐๐				จำนวน ๑ เส้น/ปี	ประชาชนได้รับ ความสะดวก สบายในการ คมนาคม	อบต. บางปลา	อบจ.นครปฐม

๖. ยุทธศาสตร์การพัฒนา ด้านการบริการสาธารณะ

๖.๒ แผนงาน อุตสาหกรรมและการโยธา

ที่	โครงการ	วัตถุประสงค์	เป้าหมาย (ผลผลิตของโครงการ)	งบประมาณ					ตัวชี้วัด (KPI)	ผลที่คาดว่าจะได้รับ	หน่วยงานที่ ขอประสาน	หน่วยงาน ที่รับผิดชอบ
				๒๕๖๑ (บาท)	๒๕๖๒ (บาท)	๒๕๖๓ (บาท)	๒๕๖๔ (บาท)	๒๕๖๕ (บาท)				
๑๒	โครงการก่อสร้างถนน ลาดยางแอสฟัลท์ติก คอนกรีต สายเลียบบคลอง ศาลเจ้าอาม้า หมู่ที่ ๑๔ ตำบลบางปลา อำเภอบางเลน เชื่อมต่อ ตำบลคอนพุทรา อำเภอดอนตูม	เพื่อความสะดวก ในการสัญจรไป - มา และการขนถ่ายพืชผล ทางการเกษตร	กว้าง ๖ เมตร ยาว ๑,๕๐๐ เมตร หนา ๐.๐๕ เมตร พื้นที่ไม่น้อยกว่า ๙,๐๐๐ ตารางเมตร		๕,๘๕๐,๐๐๐				จำนวน ๑ เส้น/ปี	ประชาชนได้รับ ความสะดวก สบายในการ คมนาคม	อบต. บางปลา	อบจ.นครปฐม
๑๓	โครงการปรับปรุงถนน ลาดยางแอสฟัลท์ติก คอนกรีต สายเลียบบ คลองไทรงาม หมู่ที่ ๑๕ ถึงหมู่ที่ ๑๓ ตำบลบางปลา เชื่อมตำบลบางเลน และ ตำบลดอนตูม อำเภอบางเลน	เพื่อความสะดวก ในการสัญจรไป - มา และการขนถ่ายพืชผล ทางการเกษตร	กว้าง ๖ เมตร ยาว ๑,๓๗๐ เมตร หนา ๐.๐๕ เมตร พื้นที่ไม่น้อยกว่า ๘,๒๒๐ ตารางเมตร		๕,๓๐๐,๐๐๐			จำนวน ๑ เส้น/ปี	ประชาชนได้รับ ความสะดวก สบายในการ คมนาคม	อบต. บางปลา	อบจ.นครปฐม	

๖. ยุทธศาสตร์การพัฒนา ด้านการบริการสาธารณะ

๖.๒ แผนงาน อุตสาหกรรมและการโยธา

ที่	โครงการ	วัตถุประสงค์	เป้าหมาย (ผลผลิตของโครงการ)	งบประมาณ					ตัวชี้วัด (KPI)	ผลที่คาดว่าจะได้รับ	หน่วยงานที่ ขอประสาน	หน่วยงาน ที่รับผิดชอบ
				๒๕๖๑ (บาท)	๒๕๖๒ (บาท)	๒๕๖๓ (บาท)	๒๕๖๔ (บาท)	๒๕๖๕ (บาท)				
๑๔	โครงการก่อสร้างถนนลาดยางแอสฟัลท์ติกคอนกรีต สายทางเข้าสำนักสงฆ์ลาดหลวง ตำบลบางหลวง อำเภอบางเลน เชื่อมต่อหมู่ที่ ๒๒ ตำบลสระสีมูม อำเภอกำแพงแสน (เริ่มจากสะพาน คสล.ทางเข้าสำนักสงฆ์ลาดหลวง หมู่ ๘ ผ่านหมู่ที่ ๗ ตำบลบางหลวง อำเภอบางเลน)	เพื่อให้ประชาชนมีเส้นทางคมนาคมสะดวก รวดเร็ว	ผิวจราจรกว้าง ๖.๐๐ เมตร ยาว ๒,๑๒๐ เมตร หนา ๐.๐๕ เมตร			๗,๖๓๒,๔๐๐			ความยาวของถนน	ประชาชนได้รับความสะดวก รวดเร็วและปลอดภัย	อบต. บางหลวง	อบจ.นครปฐม
๑๕	โครงการก่อสร้างถนนลาดยางแอสฟัลท์ติกคอนกรีต สายเลียบบคลองชลประทาน หมู่ที่ ๒๐ ตำบลบางหลวง เชื่อมต่อหมู่ที่ ๑ ตำบลไผ่ซู้ช้าง อำเภอบางเลน	เพื่อให้ประชาชนมีเส้นทางคมนาคมสะดวก รวดเร็ว	ผิวจราจรกว้าง ๖.๐๐ เมตร ยาว ๒,๕๙๐ เมตร หนา ๐.๐๕ เมตร		๗,๕๑๑,๐๐๐	๗,๕๑๑,๐๐๐			ความยาวของถนน	ประชาชนได้รับความสะดวก รวดเร็วและปลอดภัย	อบต. บางหลวง	อบจ.นครปฐม
๑๖	โครงการก่อสร้างถนนลาดยางแอสฟัลท์ติกคอนกรีต สายเลียบบคลองหนองมะม่วง หมู่ที่ ๑๙ ตำบลบางหลวง เชื่อมต่อหมู่ที่ ๙ ตำบลหินมูล อำเภอบางเลน	เพื่อให้ประชาชนมีเส้นทางคมนาคมสะดวก รวดเร็ว	ผิวจราจรกว้าง ๖.๐๐ เมตร ยาว ๙๓๘ เมตร หนา ๐.๐๕ เมตร		๓,๘๒๗,๐๔๐				ความยาวของถนน	ประชาชนได้รับความสะดวก รวดเร็วและปลอดภัย	อบต. บางหลวง	อบจ.นครปฐม

๖. ยุทธศาสตร์การพัฒนา ด้านการบริการสาธารณะ

๖.๒ แผนงาน อุตสาหกรรมและการโยธา

ที่	โครงการ	วัตถุประสงค์	เป้าหมาย (ผลผลิตของโครงการ)	งบประมาณ					ตัวชี้วัด (KPI)	ผลที่คาดว่าจะ ได้รับ	หน่วยงานที่ ขอประสาน	หน่วยงาน ที่รับผิดชอบ
				๒๕๖๑ (บาท)	๒๕๖๒ (บาท)	๒๕๖๓ (บาท)	๒๕๖๔ (บาท)	๒๕๖๕ (บาท)				
๑๗	โครงการปรับปรุงถนนลาดยาง แอสฟัลต์ติกคอนกรีต หมู่ที่ ๑๖,๑๗ ๑๘ ตำบลบางหลวง อำเภอบางเลน เชื่อมต่อ หมู่ที่ ๑๑ ตำบลบางตาเถร จังหวัดสุพรรณบุรี	เพื่อให้ประชาชน มีเส้นทางคมนาคม สะดวกรวดเร็ว	ผิวการจราจร กว้าง ๖.๐๐ เมตร ยาว ๒,๘๗๐ เมตร หนา ๐.๐๕ เมตร			๕,๘๐๐,๐๐๐	๕,๘๐๐,๐๐๐	๕,๘๐๐,๐๐๐	ความยาวของ ถนน	ประชาชนได้รับ ความสะดวก รวดเร็วและ ปลอดภัย	อบต. บางหลวง	อบจ.นครปฐม
๑๘	โครงการก่อสร้างถนนลาดยาง แอสฟัลต์ติกคอนกรีต เลียบคลอง ตาพลอย หมู่ที่ ๑๙ ตำบลบางหลวง เชื่อมต่อหมู่ที่ ๙ ตำบลหินมูล อำเภอบางเลน	เพื่อให้ประชาชน ได้มีถนนสำหรับ ใช้ในการคมนาคม ได้อย่างสะดวก รวดเร็ว	กว้าง ๖.๐๐ เมตร ยาว ๑,๓๙๐ เมตร หนา ๐.๐๕ เมตร	๖,๑๗๐,๐๐๐	๖,๑๗๐,๐๐๐	๖,๑๗๐,๐๐๐		ความยาว ของถนน	ประชาชน ได้รับความ สะดวก รวดเร็ว และปลอดภัย	อบต. บางหลวง	อบจ.นครปฐม	
๑๙	โครงการก่อสร้างถนนลาดยาง แอสฟัลต์ติกคอนกรีต สายเลียบคลองชลประทาน ๑๗ นครชัยศรี ตำบลบางหลวง อำเภอบางเลน เริ่มจากถนน ทางหลวงแผ่นดินหมายเลข ๓๓๕๑ หมู่ที่ ๒ ตำบลบางหลวง ไปทางหมู่ที่ ๑๐ ตำบลห้วยม่วง อำเภอกำแพงแสน	เพื่อให้ประชาชน ได้มีถนนสำหรับ ใช้ในการคมนาคม ได้อย่างสะดวก รวดเร็ว	กว้าง ๖.๐๐ เมตร ยาว ๓,๗๑๕ เมตร หนา ๐.๐๕ เมตร หรือพื้นที่ไม่น้อยกว่า ๒๒,๒๙๐ ตร.ม.			๑๒,๙๔๒,๒๐๐		ความยาว ของถนน	ประชาชน ได้รับความ สะดวก รวดเร็ว และปลอดภัย	อบต. บางหลวง	อบจ.นครปฐม	

๖. ยุทธศาสตร์การพัฒนา ด้านการบริการสาธารณะ

๖.๒ แผนงาน อุทสาหกรรมและการโยธา

ที่	โครงการ	วัตถุประสงค์	เป้าหมาย (ผลผลิตของโครงการ)	งบประมาณ					ตัวชี้วัด (KPI)	ผลที่คาดว่าจะได้รับ	หน่วยงานที่ ขอประสาน	หน่วยงาน ที่รับผิดชอบ
				๒๕๖๑ (บาท)	๒๕๖๒ (บาท)	๒๕๖๓ (บาท)	๒๕๖๔ (บาท)	๒๕๖๕ (บาท)				
๒๐	โครงการก่อสร้างถนนคอนกรีตเสริมเหล็ก หมู่ที่ ๓ ตำบลบางภาษี เชื่อมตำบลบางเลน อำเภอบางเลน	เพื่อให้การจราจรไปมาระหว่างตำบลเป็นไปโดยสะดวก รวดเร็วและปลอดภัย	ผิวจราจรกว้าง ๖.๐๐ เมตร ยาว ๑,๐๐๐ เมตร หนาเฉลี่ย ๐.๑๕ เมตร		๔,๘๐๐,๐๐๐	๔,๘๐๐,๐๐๐	๔,๘๐๐,๐๐๐	๔,๘๐๐,๐๐๐	จำนวนพาหนะที่สัญจรไปมาบนถนนเส้นนี้เพิ่มมากขึ้น	การสัญจรไปมาระหว่างตำบลเป็นไปโดยสะดวก รวดเร็ว และปลอดภัย	อบต. บางภาษี	อบจ.นครปฐม
๒๑	โครงการก่อสร้างถนนคอนกรีตเสริมเหล็ก หมู่ที่ ๑๐ ตำบลบางภาษี เชื่อมตำบลไทรงาม อำเภอบางเลน	เพื่อให้การจราจรไปมาระหว่างตำบลเป็นไปโดยสะดวก รวดเร็วและปลอดภัย	ผิวจราจรกว้าง ๖.๐๐ เมตร ยาว ๓,๒๐๐ เมตร หนาเฉลี่ย ๐.๑๕ เมตร	๑๕,๓๖๐,๐๐๐	๑๕,๓๖๐,๐๐๐	๑๕,๓๖๐,๐๐๐	๑๕,๓๖๐,๐๐๐	จำนวนพาหนะที่สัญจรไปมาบนถนนเส้นนี้เพิ่มมากขึ้น	การสัญจรไปมาระหว่างตำบลเป็นไปโดยสะดวก รวดเร็ว และปลอดภัย	อบต. บางภาษี	อบจ.นครปฐม	
๒๒	โครงการก่อสร้างถนนคอนกรีตเสริมเหล็ก หมู่ที่ ๓ ตำบลบางภาษี เชื่อมเทศบาลตำบลรางกระทุ่ม อำเภอบางเลน	เพื่อให้การจราจรไปมาระหว่างตำบลเป็นไปโดยสะดวก รวดเร็วและปลอดภัย	ผิวจราจรกว้าง ๖.๐๐ เมตร ยาว ๗๓๐ เมตร หนาเฉลี่ย ๐.๑๕ เมตร	๓,๕๐๔,๐๐๐	๓,๕๐๔,๐๐๐	๓,๕๐๔,๐๐๐	๓,๕๐๔,๐๐๐	จำนวนพาหนะที่สัญจรไปมาบนถนนเส้นนี้เพิ่มมากขึ้น	การสัญจรไปมาระหว่างตำบลเป็นไปโดยสะดวก รวดเร็ว และปลอดภัย	อบต. บางภาษี	อบจ.นครปฐม	
๒๓	โครงการก่อสร้างถนนคอนกรีตเสริมเหล็ก หมู่ที่ ๑๓ ต.บางภาษี เชื่อม ต.นราภิรมย์ อ.บางเลน	เพื่อให้การสัญจรไปมาระหว่างตำบลเป็นไปโดยสะดวก รวดเร็ว และปลอดภัย	ผิวจราจรกว้าง ๖ เมตร ยาว ๑,๙๗๐ เมตร หนาเฉลี่ย ๐.๒๐ เมตร			๙,๔๕๖,๐๐๐	๙,๔๕๖,๐๐๐	๙,๔๕๖,๐๐๐	จำนวนพาหนะที่สัญจรไปมาบนถนนเส้นนี้เพิ่มมากขึ้น	การสัญจรไปมาระหว่างตำบลเป็นไปโดยสะดวก รวดเร็ว และปลอดภัย	อบต. บางภาษี	อบจ.นครปฐม

๖. ยุทธศาสตร์การพัฒนา ด้านการบริการสาธารณะ

๖.๒ แผนงาน อุตสาหกรรมและการโยธา

ที่	โครงการ	วัตถุประสงค์	เป้าหมาย (ผลผลิตของโครงการ)	งบประมาณ					ตัวชี้วัด (KPI)	ผลที่คาดว่าจะได้รับ	หน่วยงานที่ ขอประสาน	หน่วยงาน ที่รับผิดชอบ
				๒๕๖๑ (บาท)	๒๕๖๒ (บาท)	๒๕๖๓ (บาท)	๒๕๖๔ (บาท)	๒๕๖๕ (บาท)				
๒๔	โครงการก่อสร้างถนนคอนกรีต-เสริมเหล็ก หมู่ที่ ๑๑ ต.บางภาษี เชื่อมต่อ ทต.รางกระทุ่ม อ.บางเลน	เพื่อให้การสัญจรไปมาระหว่างตำบล เป็นไปโดยสะดวก รวดเร็ว และปลอดภัย	ผิวจราจรกว้าง ๖ เมตร ยาว ๓,๒๐๐ เมตร หนาเฉลี่ย ๐.๒๐ เมตร	-	-	๑๕,๓๖๐,๐๐๐	๑๕,๓๖๐,๐๐๐	๑๕,๓๖๐,๐๐๐	จำนวนพาหนะที่สัญจรไปมาบนถนนเส้นนี้เพิ่มมากขึ้น	การสัญจรไปมาระหว่างตำบล เป็นไปโดยสะดวก รวดเร็ว และปลอดภัย	อบต. บางภาษี	อบจ.นครปฐม
๒๕	โครงการก่อสร้างถนนลาดยางแอสฟัลท์ติกคอนกรีต สายโรงเรียนบ้านหนองปรง หมู่ที่ ๑๔ ตำบลบางระกำ อำเภอบางเลน เชื่อมต่อดำบลดอนตูม อำเภอบางเลน	เพื่อพัฒนาระบบการคมนาคมขนส่ง เพิ่มความปลอดภัย ในการสัญจรของประชาชน	ผิวจราจรกว้าง ๖.๐๐ เมตร ยาว ๑,๑๑๑ เมตร หนา ๐.๐๕ เมตร	๒,๙๙๙,๗๐๐	๒,๙๙๙,๗๐๐				ถนนแอสฟัลท์ติกคอนกรีต ๑ สาย	ประชาชนได้รับความสะดวก และปลอดภัยมากขึ้น	อบต. บางระกำ	อบจ.นครปฐม
๒๖	โครงการก่อสร้างถนนลาดยางแอสฟัลท์ติกคอนกรีต สายโรงเรียนบ้านหนองปรง หมู่ที่ ๑๔ ตำบลบางระกำ อำเภอบางเลน เชื่อมต่อดำบลดอนพุทรา อำเภอบางเลน	เพื่อพัฒนาระบบการคมนาคมขนส่ง เพิ่มความปลอดภัย ในการสัญจรของประชาชน	ผิวจราจรกว้าง ๖.๐๐ เมตร ยาว ๑,๑๐๐ เมตร หนา ๐.๐๕ เมตร		๕,๒๘๐,๐๐๐	๕,๒๘๐,๐๐๐	๕,๒๘๐,๐๐๐	๕,๒๘๐,๐๐๐	ร้อยละ ความพึงพอใจของประชาชน	ประชาชนได้รับความสะดวก และปลอดภัยมากขึ้น	อบต. บางระกำ	อบจ.นครปฐม

๖. ยุทธศาสตร์การพัฒนา ด้านการบริการสาธารณะ

๖.๒ แผนงาน อุตสาหกรรมและการโยธา

ที่	โครงการ	วัตถุประสงค์	เป้าหมาย (ผลผลิตของโครงการ)	งบประมาณ					ตัวชี้วัด (KPI)	ผลที่คาดว่าจะได้รับ	หน่วยงานที่ ขอประสาน	หน่วยงาน ที่รับผิดชอบ	
				๒๕๖๑ (บาท)	๒๕๖๒ (บาท)	๒๕๖๓ (บาท)	๒๕๖๔ (บาท)	๒๕๖๕ (บาท)					
๒๗	โครงการก่อสร้างถนนลาดยาง แอสฟัลต์ติกคอนกรีต สายไทยรัฐประชาพัฒนา หมู่ที่ ๔ ตำบลบางระกำ เชื่อมต่อ ตำบลนราภิรมย์ อำเภอบางเลน	เพื่อพัฒนาระบบ การคมนาคมขนส่ง เพิ่มความปลอดภัย ในการสัญจรของ ประชาชน	ผิวจราจรกว้าง ๖.๐๐ เมตร ยาว ๒,๙๘๖ เมตร หนา ๐.๐๕ เมตร		๘,๘๑๓,๐๐๐					ถนน แอสฟัลต์ติก คอนกรีต ๑ สาย	ประชาชนได้รับ ความสะดวก และปลอดภัย มากขึ้น	อบต. บางระกำ	อบจ.นครปฐม
๒๘	โครงการก่อสร้างถนนลาดยาง แอสฟัลต์ติกคอนกรีต สายเลียบบคลองควาย เริ่มจาก ประตูน้ำคลองควายถึงที่ดิน นายปรีชา คณานับ หมู่ที่ ๓ ตำบลบางระกำ เชื่อมต่อดำบล นราภิรมย์ อำเภอบางเลน	เพื่อพัฒนาระบบ การคมนาคมขนส่ง เพิ่มความปลอดภัย ในการสัญจรของ ประชาชน	ผิวจราจรกว้าง ๖.๐๐ เมตร ยาว ๙๐๐ เมตร หนา ๐.๐๕ เมตร		๓,๕๑๐,๐๐๐					ถนน แอสฟัลต์ติก คอนกรีต ๑ สาย	ประชาชนได้รับ ความสะดวก และปลอดภัย มากขึ้น	อบต. บางระกำ	อบจ.นครปฐม
๒๙	โครงการก่อสร้างถนนลาดยาง แอสฟัลต์ติกคอนกรีต คอนกรีต สายเลียบบคลอง บางบอน-ชัยขันธุ์ หมู่ที่ ๑๑, ๑๒, ๑๓ จากปากทางเข้าคลอง บางบอน หมู่ที่ ๑๑ สิ้นสุดบ้าน นายดลธรรม หอวัฒนาพาณิชย์ หมู่ที่ ๑๓ ต.บางระกำ เชื่อมต่อ ต.นราภิรมย์ อ.บางเลน, ต.บางแก้วฟ้า อ.นครชัยศรี	เพื่อพัฒนาระบบ การคมนาคมขนส่ง เพิ่มความปลอดภัย ในการสัญจรของ ประชาชน	ผิวจราจรกว้าง ๖.๐๐ เมตร ยาว ๔,๔๘๕ เมตร หนา ๐.๐๕ เมตร		๒๑,๕๒๘,๐๐๐	๒๑,๕๒๘,๐๐๐	๒๑,๕๒๘,๐๐๐	๒๑,๕๒๘,๐๐๐		ร้อยละ ความพึงพอใจ ของประชาชน	ประชาชนได้รับ ความสะดวก และปลอดภัย มากขึ้น	อบต. บางระกำ	อบจ.นครปฐม

๖. ยุทธศาสตร์การพัฒนา ด้านการบริการสาธารณะ

๖.๒ แผนงาน อุตสาหกรรมและการโยธา

ที่	โครงการ	วัตถุประสงค์	เป้าหมาย (ผลผลิตของโครงการ)	งบประมาณ					ตัวชี้วัด (KPI)	ผลที่คาดว่าจะได้รับ	หน่วยงานที่ ขอประสาน	หน่วยงาน ที่รับผิดชอบ
				๒๕๖๑ (บาท)	๒๕๖๒ (บาท)	๒๕๖๓ (บาท)	๒๕๖๔ (บาท)	๒๕๖๕ (บาท)				
๓๐	โครงการก่อสร้างถนนลาดยาง แอสฟัลต์ติกคอนกรีต หมู่ที่ ๑๒ ต.บางระกำ อ.บางเลน เชื่อมต่อหมู่ที่ ๑ ต.บางแก้วฟ้า อ.นครชัยศรี	เพื่อพัฒนาระบบ การคมนาคมขนส่ง เพิ่มความปลอดภัย ในการสัญจรของ ประชาชน	กว้าง ๖ เมตร ระยะทาง ๑,๕๐๐ เมตร ไหล่ทาง ๒ เมตร	-	๑๕,๐๐๐,๐๐๐	๑๕,๐๐๐,๐๐๐	๑๕,๐๐๐,๐๐๐	๑๕,๐๐๐,๐๐๐	ร้อยละความ พึงพอใจ ของประชาชน	ประชาชนได้ รับความสะดวก และปลอดภัย มากขึ้น	อบต. บางระกำ	อบจ.นครปฐม
๓๑	โครงการก่อสร้างถนนลาดยาง แอสฟัลต์ติกคอนกรีต หมู่ที่ ๑๔ สายเสียบคลองนายจอม ต.บางระกำ อ.บางเลน เชื่อมต่อ ต.ดอนพุทรา อ.ดอนตูม	เพื่อพัฒนาระบบ การคมนาคมขนส่ง เพิ่มความปลอดภัย ในการสัญจรของ ประชาชน	กว้าง ๖ เมตร ระยะทาง ๑,๗๐๐ เมตร หนา ๐.๑๕ เมตร	-	๘,๑๖๐,๐๐๐	๘,๑๖๐,๐๐๐	๘,๑๖๐,๐๐๐	๘,๑๖๐,๐๐๐	ร้อยละความ พึงพอใจ ของประชาชน	ประชาชนได้ รับความสะดวก และปลอดภัย มากขึ้น	อบต. บางระกำ	อบจ.นครปฐม
๓๒	โครงการก่อสร้างถนน คสล. สายเสียบคลองผู้ใหญ่สำราญ หมู่ที่ ๕ ต.บางระกำ เชื่อมต่อ หมู่ที่ ๒ ต.นราภิรมย์ อ.บางเลน	เพื่อพัฒนาระบบ การคมนาคมขนส่ง เพิ่มความปลอดภัย ในการสัญจรของ ประชาชน	กว้าง ๖ เมตร ระยะทาง ๑,๕๐๐ เมตร หนา ๐.๑๕ เมตร พร้อมไหล่ทาง	-	๘,๕๕๐,๐๐๐	๘,๕๕๐,๐๐๐	๘,๕๕๐,๐๐๐	๘,๕๕๐,๐๐๐	ร้อยละความ พึงพอใจ ของประชาชน	ประชาชนได้ รับความสะดวก และปลอดภัย มากขึ้น	อบต. บางระกำ	อบจ.นครปฐม
๓๓	โครงการก่อสร้างถนนแอสฟัลต์ติก คอนกรีต หมู่ที่ ๑,๒ ตำบลบางไทรป่า เชื่อมต่อเทศบาลตำบลบางเลน อำเภอบางเลน	เพื่อให้ประชาชน ได้มีถนนสำหรับใช้ ในการคมนาคมได้ อย่างสะดวกรวดเร็ว	กว้าง ๖.๐๐ เมตร ระยะทาง ๖๐๐ เมตร	๓,๖๐๐,๐๐๐					จำนวน ๑ เส้น	ครัวเรือนที่มีการ คมนาคมสะดวก รวดเร็วมีร้อยละ ๘๐ ของครัวเรือนทั้งหมด	อบต. บางไทรป่า	อบจ.นครปฐม

๖. ยุทธศาสตร์การพัฒนา ด้านการบริการสาธารณะ

๖.๒ แผนงาน อุตสาหกรรมและการโยธา

ที่	โครงการ	วัตถุประสงค์	เป้าหมาย (ผลผลิตของโครงการ)	งบประมาณ					ตัวชี้วัด (KPI)	ผลที่คาดว่าจะได้รับ	หน่วยงานที่ ขอประสาน	หน่วยงาน ที่รับผิดชอบ	
				๒๕๖๑ (บาท)	๒๕๖๒ (บาท)	๒๕๖๓ (บาท)	๒๕๖๔ (บาท)	๒๕๖๕ (บาท)					
๓๔	โครงการก่อสร้างถนน ลาดยางแอสฟัลติก คอนกรีต สายเลียบบ คลองทองกลาง หมู่ที่ ๙ ตำบลบางไทรป่า เชื่อมต่อตำบลไผ่หูช้าง อำเภอบางเลน (จุดเริ่มต้นถนนทางหลวง แผ่นดิน ๓๓๕๑ จุดสิ้นสุดเชื่อมต่อกับ ถนน อบต.ไผ่หูช้าง อำเภอบางเลน)	เพื่อให้ประชาชน ได้มีถนนสำหรับ ใช้ในการคมนาคม ได้อย่างสะดวก รวดเร็ว	กว้าง ๖ เมตร ระยะทาง ๒,๖๕๐ เมตร หนา ๐.๐๕ เมตร		๑๘,๖๒๐,๐๐๐					ความยาว ของถนน	คริวเรือนที่มี การคมนาคม สะดวกรวดเร็ว มีร้อยละ ๘๐ ของคริวเรือน ทั้งหมด	อบต. บางไทรป่า	อบจ.นครปฐม
๓๕	โครงการก่อสร้างถนน ลาดยางแอสฟัลติก คอนกรีต สายบ้านคลอง พิสมัย - บางภาษี หมู่ ๔ ตำบลบางไทรป่า เชื่อมต่อตำบลบางภาษี อำเภอบางเลน	เพื่อให้ประชาชน ได้มีถนนสำหรับ ใช้ในการคมนาคม ได้อย่างสะดวก รวดเร็ว	กว้าง ๖ เมตร ระยะทาง ๖๗๘ เมตร หนา ๐.๐๕ เมตร	๖,๕๐๐,๐๐๐	๖,๕๐๐,๐๐๐	๖,๕๐๐,๐๐๐	๖,๕๐๐,๐๐๐	๖,๕๐๐,๐๐๐	ความยาว ของถนน	คริวเรือนที่มี การคมนาคม สะดวกรวดเร็ว มีร้อยละ ๘๐ ของคริวเรือน ทั้งหมด	อบต. บางไทรป่า	อบจ.นครปฐม	

๖. ยุทธศาสตร์การพัฒนา ด้านการบริการสาธารณะ

๖.๒ แผนงาน อุตสาหกรรมและการโยธา

ที่	โครงการ	วัตถุประสงค์	เป้าหมาย (ผลผลิตของโครงการ)	งบประมาณ					ตัวชี้วัด (KPI)	ผลที่คาดว่าจะได้รับ	หน่วยงานที่ ขอประสาน	หน่วยงาน ที่รับผิดชอบ
				๒๕๖๑ (บาท)	๒๕๖๒ (บาท)	๒๕๖๓ (บาท)	๒๕๖๔ (บาท)	๒๕๖๕ (บาท)				
๓๖	โครงการก่อสร้างถนนลาดยาง แอสฟัลท์ติกคอนกรีต สายเลียบบคลองทองกลาง หมู่ที่ ๘ ต.บางไทรป่า เชื่อมต่อ ต.ไผ่หูช้าง อ.บางเลน (จุดเริ่มต้นถนน ทางหลวงแผ่นดิน ๓๓๕๑ จุดสิ้นสุด เชื่อมต่อกับถนน อบต.ไผ่หูช้าง อำเภอบางเลน) จุดเริ่มต้น N ๑๕๕๔๑๘๐ E ๖๒๖๑๗๑ จุดสิ้นสุด N ๑๕๕๔๐๘๓ E ๖๒๓๖๙๙	เพื่อให้ประชาชน ได้มีถนนสำหรับ ใช้ในการคมนาคม ได้อย่างสะดวก รวดเร็ว	กว้าง ๖ เมตร ระยะทาง ๒,๖๕๐ เมตร หนา ๐.๑๕ เมตร	-	๑๘,๖๒๐,๐๐๐	๑๘,๖๒๐,๐๐๐	๑๘,๖๒๐,๐๐๐	๑๘,๖๒๐,๐๐๐	จำนวน ๑ เส้นต่อปี	ครัวเรือนที่มี การคมนาคม สะดวกรวดเร็ว มีร้อยละ ๘๐ ของครัวเรือน ทั้งหมด	อบต. บางไทรป่า	อบจ.นครปฐม

๖. ยุทธศาสตร์การพัฒนา ด้านการบริการสาธารณะ

๖.๒ แผนงาน อุตสาหกรรมและการโยธา

ที่	โครงการ	วัตถุประสงค์	เป้าหมาย (ผลผลิตของโครงการ)	งบประมาณ					ตัวชี้วัด (KPI)	ผลที่คาดว่าจะได้รับ	หน่วยงานที่ ขอประสาน	หน่วยงาน ที่รับผิดชอบ
				๒๕๖๑ (บาท)	๒๕๖๒ (บาท)	๒๕๖๓ (บาท)	๒๕๖๔ (บาท)	๒๕๖๕ (บาท)				
๓๗	โครงการปรับปรุงถนนลาดยาง แอสฟัลท์ติกคอนกรีต สายเสียบ คลองชลประทาน หมู่ที่ ๒, ๗, ๑๒ ต.หินมูล เชื่อมต่อ ต.ไผ่หูช้าง อ.บางเลน จุดเริ่มต้น E๖๒๔๖๙๐ N ๑๕๕๕๕๕๙๗ จุดสิ้นสุด E ๖๒๒๔๔๔ N ๑๕๕๕๑๐๗	เพื่อให้ประชาชน ได้ใช้ถนนในการ สัญจรไปมาได้ อย่างสะดวก	กว้าง ๖.๐๐ เมตร ยาว ๔,๖๐๐ ม. หนา ๐.๐๕ มม. พื้นที่ไม่น้อยกว่า ๒๗,๖๐๐ ตร.ม.			๕,๐๐๐,๐๐๐			ร้อยละ ๘๐ ของกลุ่ม ตัวอย่าง ผู้ใช้บริการ มีความ พึงพอใจ ในระดับดี	ประชาชนได้รับ ความสะดวกใน การสัญจรไปมา	อบต.หินมูล	อบจ.นครปฐม
๓๘	โครงการก่อสร้างถนนลาดยาง แอสฟัลท์ติกคอนกรีตสายเสียบ คลองคูเมือง (ฝั่งตะวันออก) หมู่ที่ ๕ ตำบลหินมูล เชื่อมต่อ หมู่ที่ ๒ ตำบลไผ่หูช้าง อำเภอบางเลน จุดเริ่ม E ๖๒๒๒๘๔ N ๑๕๕๗๗๗๓ จุดสิ้นสุด E ๖๒๑๔๕๙ N ๑๕๕๖๕๔๔	เพื่อให้ประชาชน ได้ใช้ถนนในการ สัญจรไปมาได้ อย่างสะดวก	กว้าง ๖.๐๐ เมตร ยาว ๑,๔๘๐ เมตร หนา ๐.๐๕ เมตร โดยมีชั้นพื้นทางหินคลุก หนาเฉลี่ย ๐.๒๐ เมตร (เริ่มจากถนน ลาดยางเดิม)	๖,๒๑๖,๐๐๐	๖,๒๑๖,๐๐๐	๖,๒๑๖,๐๐๐	๖,๒๑๖,๐๐๐	๖,๒๑๖,๐๐๐	ร้อยละ ๘๐ ของกลุ่ม ตัวอย่าง ผู้ใช้บริการ มีความ พึงพอใจ ในระดับดี	ประชาชนได้รับ ความสะดวกใน การสัญจรไปมา	อบต.หินมูล	อบจ.นครปฐม

๖. ยุทธศาสตร์การพัฒนา ด้านการบริการสาธารณะ

๖.๒ แผนงาน อุตสาหกรรมและการโยธา

ที่	โครงการ	วัตถุประสงค์	เป้าหมาย (ผลผลิตของโครงการ)	งบประมาณ					ตัวชี้วัด (KPI)	ผลที่คาดว่าจะได้รับ	หน่วยงานที่ ขอประสาน	หน่วยงาน ที่รับผิดชอบ
				๒๕๖๑ (บาท)	๒๕๖๒ (บาท)	๒๕๖๓ (บาท)	๒๕๖๔ (บาท)	๒๕๖๕ (บาท)				
๓๙	โครงการปรับปรุงถนนลาดยาง แอสฟัลต์ติกคอนกรีต สายเสียบ คลองคูเมือง (ฝั่งตะวันตก) หมู่ที่ ๕, ๑๑ ต.หินมูล เชื่อมต่อ ต.ไผ่ซาง อ.บางเลน จุดเริ่มต้น E ๖๒๒๙๙๗ N ๑๕๕๘๘๕๒ จุดสิ้นสุด E ๖๒๐๕๘๑ N ๑๕๕๕๓๓๕	เพื่อให้ประชาชน ได้ใช้ถนนในการ สัญจรไปมาได้ อย่างสะดวก	กว้าง ๖.๐๐ เมตร ยาว ๔,๒๗๐ ม. หนา ๐.๐๕ มม. พื้นที่ไม่น้อยกว่า ๒๕,๖๒๐ ตร.ม.			๑๕,๐๐๐,๐๐๐			ร้อยละ ๘๐ ของกลุ่ม ตัวอย่าง ผู้ใช้บริการ มีความ พึงพอใจ ในระดับดี	ประชาชนได้รับ ความสะดวกใน การสัญจรไปมา	อบต.หินมูล	อบจ.นครปฐม
๔๐	โครงการปรับปรุงถนนลาดยาง แอสฟัลต์ติกคอนกรีต สายภายใน หมู่บ้านหนองชะโด หมู่ที่ ๑๐ ตำบลหินมูล เชื่อมต่อตำบล บัวปากท่าและตำบลนิลเพชร อำเภอบางเลน จุดเริ่ม E ๖๒๙๔๗๔N ๑๕๖๐๗๗๒ จุดสิ้นสุด E๖๒๙๕๒๒ N ๑๕๖๑๘๑๐	เพื่อให้ประชาชน ได้ใช้ถนนในการ สัญจรไปมาได้อย่าง สะดวก	กว้าง ๖.๐๐ เมตร ยาว ๑,๒๕๐ เมตร หนา ๐.๐๕ เมตร พื้นที่ไม่น้อยกว่า ๗,๕๐๐ ตร.ม.				๒,๘๕๐,๐๐๐		ร้อยละ ๘๐ ของกลุ่ม ตัวอย่าง ผู้ใช้บริการ มีความ พึงพอใจ ในระดับดี	ประชาชนได้รับ ความสะดวกในการ สัญจรไปมา	อบต.หินมูล	อบจ.นครปฐม

๖. ยุทธศาสตร์การพัฒนา ด้านการบริการสาธารณะ

๖.๒ แผนงาน อุตสาหกรรมและการโยธา

ที่	โครงการ	วัตถุประสงค์	เป้าหมาย (ผลผลิตของโครงการ)	งบประมาณ					ตัวชี้วัด (KPI)	ผลที่คาดว่าจะได้รับ	หน่วยงานที่ ขอประสาน	หน่วยงาน ที่รับผิดชอบ	
				๒๕๖๑ (บาท)	๒๕๖๒ (บาท)	๒๕๖๓ (บาท)	๒๕๖๔ (บาท)	๒๕๖๕ (บาท)					
๔๑	โครงการก่อสร้างถนนลาดยาง แอสฟัลต์ติกคอนกรีต สายเลียบบ คลองรางผักชี ตำบลหินมูล เชื่อมต่อตำบลไทรงาม อำเภอ บางเลน จุดเริ่ม E ๖๒๘๖๒๑ N ๑๕๖๒๑๗๗ จุดสิ้นสุด E๖๒๘๑๖๐N ๑๕๖๑๓๗๕	เพื่อให้ประชาชน ได้ใช้ถนนในการ สัญจรไปมาได้อย่าง สะดวก	กว้าง ๖.๐๐ เมตร ยาว ๑,๐๐๐ เมตร หนา ๐.๐๕ เมตร		๓,๓๐๐,๐๐๐					ร้อยละ ๘๐ ของกลุ่ม ตัวอย่าง ผู้ให้บริการ มีความ พึงพอใจ ในระดับดี	ประชาชนได้รับ ความสะดวกในการ สัญจรไปมา	อบต.หินมูล	อบจ.นครปฐม
๔๒	โครงการก่อสร้างถนน คสล. สายเลียบบคลอง ตาพลอย หมู่ที่ ๙ ตำบลหินมูล เชื่อมต่อ ตำบลบางหลวง อำเภอบางเลน จุดเริ่มต้น E ๖๒๖๔๕๘ N ๑๕๖๒๐๗๑ จุดสิ้นสุด E ๖๒๖๖๗๕ N ๑๕๖๒๗๐๑	เพื่อให้ประชาชน ได้ใช้ถนนในการ สัญจรไปมาได้ อย่างสะดวก	กว้าง ๖ เมตร ระยะทาง ๘๐๐ เมตร หนา ๐.๑๕ เมตร	๔,๐๔๓,๐๐๐					ร้อยละ ๘๐ ของ กลุ่มตัวอย่าง ผู้ให้บริการ มีความพึงพอใจ ในระดับดี	ประชาชนได้รับ ความสะดวก ในการสัญจร ไปมา	อบต.หินมูล	อบจ.นครปฐม	

๖. ยุทธศาสตร์การพัฒนา ด้านการบริการสาธารณะ

๖.๒ แผนงาน อุตสาหกรรมและการโยธา

ที่	โครงการ	วัตถุประสงค์	เป้าหมาย (ผลผลิตของโครงการ)	งบประมาณ					ตัวชี้วัด (KPI)	ผลที่คาดว่าจะได้รับ	หน่วยงานที่ ขอประสาน	หน่วยงาน ที่รับผิดชอบ
				๒๕๖๑ (บาท)	๒๕๖๒ (บาท)	๒๕๖๓ (บาท)	๒๕๖๔ (บาท)	๒๕๖๕ (บาท)				
๔๓	โครงการปรับปรุงยกระดับถนน สายเสียบแม่น้ำท่าจีน หมู่ที่ ๓ ต.หินมูล เชื่อมต่อ ต.ไทรงาม อ.บางเลน สถานที่ : บริเวณปากคลอง ห้วยน้อย ถึงที่ดินนายทวี จุดเริ่มต้น E ๖๒๔๘๐๕ N ๑๕๕๙๐๖๓ จุดสิ้นสุด E ๖๒๔๑๖๖ N ๑๕๕๘๙๒๗	เพื่อให้ประชาชน ได้ใช้ถนนในการ สัญจรไปมาได้ อย่างสะดวก	กว้าง ๖ เมตร ระยะทาง ๗๐๐ เมตร สูงเฉลี่ย ๑.๕๐ เมตร	-	-	๔,๕๐๐,๐๐๐	-		ร้อยละ ๘๐ ของกลุ่ม ตัวอย่าง ผู้เข้าร่วม กิจกรรมมี ความพึงพอใจ ในระดับดี	ประชาชนได้ รับความ สะดวกในการ สัญจรไปมา	อบต. หินมูล	อบจ.นครปฐม
๔๔	โครงการก่อสร้างถนนลาดยาง แอสฟัลต์ติกคอนกรีต หมู่ที่ ๔ ตำบลไทรงาม เชื่อมต่อหมู่ที่ ๙ ตำบลหินมูล อำเภอบางเลน	เพื่อให้ประชาชน ได้รับความสะดวก ด้านการคมนาคม	กว้าง ๖.๐๐ เมตร ยาว ๒,๕๐๐ เมตร หนา ๐.๐๕ เมตร	๗,๐๐๐,๐๐๐					ระบบการ คมนาคมมีการ ปรับปรุง เพิ่มขึ้นร้อยละ ๗๐	ประชาชนได้รับ ความสะดวก ด้านการคมนาคม	อบต.ไทรงาม	อบจ.นครปฐม
๔๕	โครงการก่อสร้างถนนลาด ยางแอสฟัลต์ติกคอนกรีต หมู่ที่ ๙ ตำบลไทรงาม เชื่อมต่อ หมู่ที่ ๙, ๑๐ ตำบลบางภาษี อำเภอบางเลน	เพื่อให้ประชาชน ได้รับความสะดวก ด้านการคมนาคม	กว้าง ๘.๐๐ เมตร ยาว ๑,๘๐๐ เมตร หนา ๐.๐๕ เมตร	๗,๐๐๐,๐๐๐					ระบบการ คมนาคมมีการ ปรับปรุง เพิ่มขึ้นร้อยละ ๗๐	ประชาชนได้รับ ความสะดวก ด้านการคมนาคม	อบต.ไทรงาม	อบจ.นครปฐม

๖. ยุทธศาสตร์การพัฒน ด้านการบริการสาธารณะ

๖.๒ แผนงาน อุตสาหกรรมและการโยธา

ที่	โครงการ	วัตถุประสงค์	เป้าหมาย (ผลผลิตของโครงการ)	งบประมาณ					ตัวชี้วัด (KPI)	ผลที่คาดว่าจะได้รับ	หน่วยงานที่ ขอประสาน	หน่วยงาน ที่รับผิดชอบ
				๒๕๖๑ (บาท)	๒๕๖๒ (บาท)	๒๕๖๓ (บาท)	๒๕๖๔ (บาท)	๒๕๖๕ (บาท)				
๔๖	โครงการก่อสร้างถนนลาดยางแอสฟัลท์ติกคอนกรีต หมู่ที่ ๑๑ ตำบลไทรงาม เชื่อมต่อหมู่ที่ ๘ ตำบลนิลเพชร อำเภอบางเลน	เพื่อให้ประชาชนได้รับความสะดวกด้านการคมนาคม	กว้าง ๖.๐๐ เมตร ยาว ๒,๐๐๐ เมตร หนา ๐.๐๕ เมตร	๖,๐๐๐,๐๐๐					ระบบการคมนาคมมีการปรับปรุงเพิ่มขึ้นร้อยละ ๗๐	ประชาชนได้รับความสะดวกด้านการคมนาคม	อบต.ไทรงาม	อบจ.นครปฐม
๔๗	โครงการก่อสร้างถนนลาดยางแอสฟัลท์ติกคอนกรีต สายเลียบบคลองประชาศรัย หมู่ที่ ๘, ๙ ตำบลไทรงาม เชื่อมต่อ หมู่ที่ ๙ ตำบลบางไทรป่า อำเภอบางเลน	เพื่อให้ประชาชนได้รับความสะดวกด้านการคมนาคม	กว้าง ๘ เมตร ยาว ๘,๘๐๐ เมตร หนา ๐.๐๕ เมตร	๓๙,๐๐๐,๐๐๐					ระบบการคมนาคมมีการปรับปรุงเพิ่มขึ้นร้อยละ ๗๐	ประชาชนได้รับความสะดวกด้านการคมนาคม	อบต.ไทรงาม	อบจ.นครปฐม
๔๘	โครงการปรับปรุงถนนคอนกรีตพร้อมเขื่อน สายหมู่ที่ ๗ ต.ไทรงาม เชื่อมต่อ ต.นิลเพชร อ.บางเลน	๑. การสัญจรไปมาและการขนส่งผลผลิตทางการเกษตรเป็นไปด้วยความสะดวกรวดเร็ว ๒. เพื่อปรับปรุงถนนให้ได้มาตรฐานและลดอุบัติเหตุ	ปรับปรุงถนนคอนกรีตพร้อมเขื่อน ขนาดกว้าง ๖ เมตร ยาว ๑,๙๐๕ เมตร หนา ๐.๒๐ เมตร หรือขนาดพื้นที่ไม่น้อยกว่า ๑๑,๔๓๐ ตร.ม.	-	๑๑,๕๘๙,๐๐๐	๑๑,๕๘๙,๐๐๐	๑๑,๕๘๙,๐๐๐	๑๑,๕๘๙,๐๐๐	ขนาดของถนนคอนกรีตพร้อมเขื่อน	การจราจรไปมาและการขนส่งทางการเกษตรสะดวกเร็ว	อบต.ไทรงาม	อบจ.นครปฐม

๖. ยุทธศาสตร์การพัฒนา ด้านการบริการสาธารณะ

๖.๒ แผนงาน อุตสาหกรรมและการโยธา

ที่	โครงการ	วัตถุประสงค์	เป้าหมาย (ผลผลิตของโครงการ)	งบประมาณ					ตัวชี้วัด (KPI)	ผลที่คาดว่าจะได้รับ	หน่วยงานที่ ขอประสาน	หน่วยงาน ที่รับผิดชอบ
				๒๕๖๑ (บาท)	๒๕๖๒ (บาท)	๒๕๖๓ (บาท)	๒๕๖๔ (บาท)	๒๕๖๕ (บาท)				
๔๙	โครงการปรับปรุงผิวลาดยางแอสฟัลต์ติกคอนกรีต-สายบ้านคลองญี่ปุ่น หมู่ที่ ๑๐ ต.ไทรงาม เชื่อมต่อ ต.นิลเพชร อ.บางเลน	๑. การสัญจรไปมาและการขนส่ง ผลผลิตทางการเกษตรเป็นไป ด้วยความสะดวก รวดเร็ว ๒. เพื่อปรับปรุงถนนให้ได้ มาตรฐานและ ลดอุบัติเหตุ	ขนาดกว้าง ๖ เมตร ยาว ๓,๑๐๐ เมตร หนา ๐.๑๕ เมตร หรือขนาดพื้นที่ ไม่น้อยกว่า ๑๘,๖๐๐ ตร.ม.	-	๑๐,๕๔๖,๒๐๐	๑๐,๕๔๖,๒๐๐	๑๐,๕๔๖,๒๐๐	๑๐,๕๔๖,๒๐๐	ขนาดของถนนที่ปรับปรุง	การจราจรไปมาและการขนส่งทางการเกษตรสะดวก รวดเร็ว	อบต. ไทรงาม	อบจ.นครปฐม
๕๐	โครงการก่อสร้างยกระดับหินคลุกพร้อมบดอัด เริ่มจากถนนดอนตูม-ไม้ประทุน หมู่ที่ ๕ ตำบลดอนตูม อำเภอบางเลน ถึงถนนลาดยางฯ ทั่วทรายลาว-ไผ่งาม เชื่อมต่อเขตเทศบาลตำบลสามง่าม อำเภอดอนตูม	เพื่อให้ประชาชน ได้รับความสะดวก ในการสัญจรไปมา	กว้าง ๖.๐๐ เมตร ยาว ๓,๐๐๐ เมตร	๘,๑๐๐,๐๐๐					ประชาชนมีความพึงพอใจ ร้อยละ ๘๐	ทำให้ประชาชนได้รับความสะดวกในการสัญจรไปมา เพิ่มมากขึ้น	อบต.ดอนตูม	อบจ.นครปฐม
๕๑	โครงการปรับปรุงถนนลาดยางแอสฟัลต์ติกคอนกรีต สายเลียบบคลองบางเลน หมู่ที่ ๑๐ ตำบลดอนตูม บริเวณวัดลานคา ถึงเขตเชื่อมต่อตำบลบางเลน อำเภอบางเลน	เพื่อให้ประชาชน ได้รับความสะดวก ในการสัญจรไปมา	กว้าง ๖.๐๐ เมตร ยาว ๙๘๐ เมตร	๑,๗๑๕,๐๐๐					ประชาชนมีความพึงพอใจ ร้อยละ ๘๐	ทำให้ประชาชนได้รับความสะดวกในการสัญจรไปมา เพิ่มมากขึ้น	อบต.ดอนตูม	อบจ.นครปฐม

๖. ยุทธศาสตร์การพัฒนา ด้านการบริการสาธารณะ

๖.๒ แผนงาน อุตสาหกรรมและการโยธา

ที่	โครงการ	วัตถุประสงค์	เป้าหมาย (ผลผลิตของโครงการ)	งบประมาณ					ตัวชี้วัด (KPI)	ผลที่คาดว่าจะได้รับ	หน่วยงานที่ ขอประสาน	หน่วยงาน ที่รับผิดชอบ
				๒๕๖๑ (บาท)	๒๕๖๒ (บาท)	๒๕๖๓ (บาท)	๒๕๖๔ (บาท)	๒๕๖๕ (บาท)				
๕๒	โครงการก่อสร้างถนนลาดยาง แอสฟัลท์ติกคอนกรีต บริเวณถนน ลาดยาง อบจ. (ไม่คอกวัว) หมู่ที่ ๘ ตำบลดอนตูม ถึงเขตติดต่อตำบล บางเลน อำเภอบางเลน	เพื่อให้ประชาชน ได้รับความสะดวก ในการสัญจรไปมา	กว้าง ๖.๐๐ เมตร ยาว ๑,๕๒๐ เมตร	๗,๒๐๐,๐๐๐					ประชาชน มีความ พึงพอใจ ร้อยละ ๘๐	ทำให้ประชาชน ได้รับความสะดวก ในการสัญจรไปมา เพิ่มมากขึ้น	อบต.ดอนตูม	อบจ.นครปฐม
๕๓	โครงการก่อสร้างถนนลาดยาง แอสฟัลท์ติกคอนกรีต เริ่มจาก ถนนสายดอนตูม-บางเลน ใกล้บ้าน นายสมทรง หมู่ที่ ๔ ตำบลดอนตูม อำเภอบางเลน ถึงเขตติดต่อ เทศบาลตำบลสามง่าม อำเภอดอนตูม	เพื่อให้ประชาชน ได้รับความสะดวก ในการสัญจรไปมา	กว้าง ๖.๐๐ เมตร ยาว ๑,๖๐๐ เมตร	๕,๗๖๐,๐๐๐					ประชาชน มีความ พึงพอใจ ร้อยละ ๘๐	ทำให้ประชาชน ได้รับความสะดวก ในการสัญจรไปมา เพิ่มมากขึ้น	อบต.ดอนตูม	อบจ.นครปฐม
๕๔	โครงการก่อสร้างถนนลาดยาง แอสฟัลท์ติกคอนกรีต เลียบคลอง ท่าสาร - บางปลา หมู่ที่ ๑,๕,๙ ตำบล ดอนตูม อำเภอบางเลน จุดเริ่มต้นบริเวณเขตติดต่อ ตำบลดอนตูม-บางเลน จุดสิ้นสุดบริเวณเขต ติดต่อตำบลดอนตูม -ทต.สามง่าม อำเภอดอนตูม	เพื่อให้ประชาชน ได้รับความสะดวก ในการสัญจรไป - มา	กว้าง ๖ เมตร ยาว ๖,๕๐๐ เมตร หรือมีพื้นที่ไม่น้อยกว่า ๓๙,๐๐๐ ตารางเมตร	๒๓,๔๐๐,๐๐๐					ประชาชนมี ความพึงพอใจ ร้อยละ ๘๐	ทำให้ประชาชน ได้รับความ สะดวกในการ สัญจรไป - มา เพิ่มมากขึ้น	อบต.ดอนตูม	อบจ.นครปฐม

๖. ยุทธศาสตร์การพัฒนา ด้านการบริการสาธารณะ

๖.๒ แผนงาน อุตสาหกรรมและการโยธา

ที่	โครงการ	วัตถุประสงค์	เป้าหมาย (ผลผลิตของโครงการ)	งบประมาณ					ตัวชี้วัด (KPI)	ผลที่คาดว่าจะได้รับ	หน่วยงานที่ ขอประสาน	หน่วยงาน ที่รับผิดชอบ	
				๒๕๖๑ (บาท)	๒๕๖๒ (บาท)	๒๕๖๓ (บาท)	๒๕๖๔ (บาท)	๒๕๖๕ (บาท)					
๕๕	โครงการซ่อมแซมถนน แอสฟัลติกคอนกรีต สายบ้านแหลม กระเจ้าโค้ง หมู่ที่ ๕ ตำบลดอนตูม อำเภอบางเลน จุดเริ่มต้นบริเวณ ริมคลองชลประทาน หลังวัดดอนยอ จุดสิ้นสุดบริเวณเขตติดต่อ ตำบลดอนตูม-ทต.สามง่าม อำเภอดอนตูม	เพื่อให้ประชาชน ได้รับความสะดวก ในการสัญจรไป - มา	กว้าง ๖ เมตร ยาว ๗๓๐ เมตร หรือมีพื้นที่ไม่น้อยกว่า ๔,๓๘๐ ตารางเมตร	๑,๒๒๖,๐๐๐						ประชาชนมีความพึงพอใจ ร้อยละ ๘๐	ทำให้ประชาชนได้รับความสะดวกในการสัญจรไป - มา เพิ่มมากขึ้น	อบต.ดอนตูม	อบจ.นครปฐม
๕๖	โครงการยกระดับถนน พร้อม ก่อสร้างถนนลาดยางแอสฟัลติก คอนกรีต หมู่ที่ ๘ ต.ดอนตูม อ.บางเลน จุดเริ่มต้นโครงการ บริเวณริมถนน อบจ. จุดสิ้นสุดโครงการ บริเวณเขต ติดต่อ ต.บางเลน อ.บางเลน	เพื่อให้ประชาชน ได้รับความสะดวก ในการสัญจรไป - มา	กว้าง ๖ เมตร ยาว ๒,๐๒๕ เมตร หรือมีพื้นที่ไม่น้อยกว่า ๑๒,๑๕๐ ตารางเมตร	-	๙,๐๐๐,๐๐๐	๙,๐๐๐,๐๐๐	๙,๐๐๐,๐๐๐	๙,๐๐๐,๐๐๐	ประชาชนมีความพึงพอใจ ร้อยละ ๘๐	ทำให้ประชาชนได้รับความสะดวกในการสัญจรไป - มา เพิ่มมากขึ้น	อบต.ดอนตูม	อบจ.นครปฐม	

๖. ยุทธศาสตร์การพัฒนา ด้านการบริการสาธารณะ

๖.๒ แผนงาน อุตสาหกรรมและการโยธา

ที่	โครงการ	วัตถุประสงค์	เป้าหมาย (ผลผลิตของโครงการ)	งบประมาณ					ตัวชี้วัด (KPI)	ผลที่คาดว่าจะได้รับ	หน่วยงานที่ ขอประสาน	หน่วยงาน ที่รับผิดชอบ
				๒๕๖๑ (บาท)	๒๕๖๒ (บาท)	๒๕๖๓ (บาท)	๒๕๖๔ (บาท)	๒๕๖๕ (บาท)				
๕๗	โครงการติดตั้งไฟฟ้าแสงสว่าง ถนน อบจ.ที่ นฐ.๐๐๐๗ บ้านคลองญี่ปุ่น-บ้านบางไทร ตำบลนิลเพชร อำเภอบางเลน	เพื่อเพิ่มความ ปลอดภัยให้กับผู้ ใช้รถสัญจรเส้น ทางมีความปลอด ภัยมากขึ้น	ติดตั้งไฟฟ้าแสงสว่าง พลังงานแสงอาทิตย์ บริเวณถนน อบจ.ที่ นฐ.๐๐๐๗ บ้านคลอง ญี่ปุ่น-บ้านบางไทร ตำบลนิลเพชร	๑,๐๐๐,๐๐๐					จำนวนไฟฟ้า แสงสว่าง พลังงาน แสงอาทิตย์	ประชาชนผู้ใช้รถ สัญจรเส้นทางมี ความปลอดภัย มากขึ้น	อบต.นิลเพชร	อบจ.นครปฐม
๕๘	โครงการก่อสร้างถนนลาดยาง แอสฟัลต์ติกคอนกรีต หมู่ที่ ๑ ตำบลนิลเพชร เชื่อมเขตติดต่อ หมู่ที่ ๙ ตำบลไทรงาม อำเภอบางเลน	เพื่อให้ประชาชนมี เส้นทางคมนาคม สะดวก รวดเร็ว และปลอดภัย	กว้าง ๖.๐๐ เมตร ยาว ๒,๗๕๐ เมตร	๑๐,๒๓๐,๐๐๐	๑๐,๒๓๐,๐๐๐	๑๐,๒๓๐,๐๐๐	๑๐,๒๓๐,๐๐๐	๑๐,๒๓๐,๐๐๐	ถนนลาดยาง แอสฟัลต์ติก คอนกรีต ๑ เส้น	ประชาชนได้รับ ความสะดวกใน การใช้เส้นทาง คมนาคม	อบต.นิลเพชร	อบจ.นครปฐม
๕๙	โครงการก่อสร้างถนนลาดยาง แอสฟัลต์ติกคอนกรีต เริ่ม จากหมู่ที่ ๕ ตำบลนิลเพชร ถึงเขตเชื่อมต่อ หมู่ที่ ๘ ตำบลบัวปากท่า อำเภอบางเลน	เพื่อให้ประชาชนมี เส้นทางคมนาคม สะดวกรวดเร็วและ ปลอดภัย	กว้าง ๖.๐๐ เมตร ยาว ๑,๐๐๐ เมตร	๓,๗๒๐,๐๐๐					ถนนลาดยาง แอสฟัลต์ติก คอนกรีต ๑ เส้น	ประชาชนได้รับ ความสะดวกในการ ใช้เส้นทางคมนาคม	อบต.นิลเพชร	อบจ.นครปฐม
๖๐	โครงการก่อสร้างถนนลาดยาง แอสฟัลต์ติกคอนกรีต เริ่มจากหมู่ที่ ๘ ตำบลนิลเพชร ถึงเขตเชื่อมต่อ หมู่ที่ ๑๑ ตำบลบัวปากท่า อำเภอบางเลน	เพื่อให้ประชาชนมี เส้นทางคมนาคม สะดวกรวดเร็วและ ปลอดภัย	กว้าง ๖.๐๐ เมตร ยาว ๑,๗๐๐ เมตร		๖,๓๓๐,๐๐๐				ถนนลาดยาง แอสฟัลต์ติก คอนกรีต ๑ เส้น	ประชาชนได้รับ ความสะดวกในการ ใช้เส้นทางคมนาคม	อบต.นิลเพชร	อบจ.นครปฐม

๖. ยุทธศาสตร์การพัฒน ด้านการบริการสาธารณะ

๖.๒ แผนงาน อุตสาหกรรมและการโยธา

ที่	โครงการ	วัตถุประสงค์	เป้าหมาย (ผลผลิตของโครงการ)	งบประมาณ					ตัวชี้วัด (KPI)	ผลที่คาดว่าจะ จะได้รับ	หน่วยงานที่ ขอประสาน	หน่วยงาน ที่รับผิดชอบ
				๒๕๖๑ (บาท)	๒๕๖๒ (บาท)	๒๕๖๓ (บาท)	๒๕๖๔ (บาท)	๒๕๖๕ (บาท)				
๖๑	โครงการปรับปรุงถนน ลาดยางแอสฟัลติก คอนกรีต หมู่ที่ ๓ ตำบลนิลเพชร ถึง หมู่ที่ ๔ ตำบลบัวปากท่า อำเภอบางเลน	เพื่อให้ประชาชน ได้มีถนนสำหรับ ใช้ในการคมนาคม ได้อย่างสะดวก รวดเร็ว	ขนาดพื้นที่ไม่น้อยกว่า ๑๑,๒๗๓ ตารางเมตร	๕,๘๒๕,๐๐๐	๕,๘๒๕,๐๐๐	๕,๘๒๕,๐๐๐	๕,๘๒๕,๐๐๐	๕,๘๒๕,๐๐๐	ขนาดพื้นที่	ประชาชน ได้รับความ สะดวก รวดเร็ว และปลอดภัย	อบต. นิลเพชร	อบจ.นครปฐม
๖๒	โครงการก่อสร้างถนน ลาดยางแอสฟัลติก คอนกรีต หมู่ที่ ๘ ตำบลนิลเพชร เชื่อม เขตติดต่อหมู่ที่ ๑๑ ตำบลไทรงาม อำเภอบางเลน	เพื่อให้ประชาชน ได้มีถนนสำหรับ ใช้ในการคมนาคม ได้อย่างสะดวก รวดเร็ว	กว้าง ๖.๐๐ เมตร ยาว ๑,๗๐๐ เมตร	๖,๓๓๐,๐๐๐	๖,๓๓๐,๐๐๐	๖,๓๓๐,๐๐๐	๖,๓๓๐,๐๐๐	๖,๓๓๐,๐๐๐	ความยาว ของถนน	ประชาชน ได้รับความ สะดวก รวดเร็ว และปลอดภัย	อบต. นิลเพชร	อบจ.นครปฐม
๖๓	โครงการก่อสร้างถนนลาดยาง แอสฟัลติกคอนกรีต หมู่ที่ ๙ ต.นิลเพชร เชื่อมหมู่ที่ ๘ ต.บัวปากท่า อ.บางเลน	เพื่อให้ประชาชนมี เส้นทางคมนาคม สะดวก รวดเร็ว และปลอดภัย	กว้าง ๖ เมตร ยาว ๑,๖๐๐ เมตร หนา ๐.๑๕ เมตร พื้นที่ผิวจราจร ไม่น้อยกว่า ๙,๖๐๐ ตร.ม.	-	๖,๒๔๐,๐๐๐	๖,๒๔๐,๐๐๐	๖,๒๔๐,๐๐๐	๖,๒๔๐,๐๐๐	ถนนลาดยาง แอสฟัลติก คอนกรีต จำนวน ๑ เส้น	ประชาชนได้รับ ความสะดวก ในการใช้ เส้นทาง คมนาคม	อบต. นิลเพชร	อบจ.นครปฐม

๖. ยุทธศาสตร์การพัฒนา ด้านการบริการสาธารณะ

๖.๒ แผนงาน อุตสาหกรรมและการโยธา

ที่	โครงการ	วัตถุประสงค์	เป้าหมาย (ผลผลิตของโครงการ)	งบประมาณ					ตัวชี้วัด (KPI)	ผลที่คาดว่าจะ ได้รับ	หน่วยงานที่ ขอประสาน	หน่วยงาน ที่รับผิดชอบ	
				๒๕๖๑ (บาท)	๒๕๖๒ (บาท)	๒๕๖๓ (บาท)	๒๕๖๔ (บาท)	๒๕๖๕ (บาท)					
๖๔	โครงการปรับปรุงผิวลาดยาง แอสฟัลติกคอนกรีต สายเลียบบคลองบัววัน ฝั่งตะวันออกด้านใต้ หมู่ที่ ๔-๕ ต.บัวปากท่า เชื่อมต่อเขต ตำบลนิลเพชร อำเภอบางเลน	เพื่อให้ประชาชนมี เส้นทางคมนาคม สะดวกรวดเร็วและ ปลอดภัย	กว้าง ๖.๐๐ เมตร ยาว ๒,๕๐๐ เมตร หนา ๐.๐๕ เมตร	๓,๐๐๐,๐๐๐						ถนนลาดยาง แอสฟัลติก คอนกรีต ๑ เส้น	ประชาชนได้รับ ความสะดวกในการ ใช้เส้นทาง	อบต. บัวปากท่า	อบจ.นครปฐม
๖๕	โครงการซ่อมแซมถนนลาดยางฯ สายเลียบบคลองบัววันฝั่งตะวันออก ด้านเหนือ หมู่ที่ ๕ ต.บัวปากท่า (ทางเข้าตลาดบัววัน) เชื่อมต่อหมู่ที่ ๓ ต.นิลเพชร อ.บางเลน	๑. การสัญจรไปมา และการขนส่ง ผลผลิตทางการ เกษตรเป็นไปด้วย ความสะดวก รวดเร็ว ๒. เพื่อปรับปรุง ถนนให้ได้ มาตรฐานและ ปลอดภัย บนท้องถนน	กว้าง ๖ เมตร ยาว ๒,๑๐๐ เมตร	๔,๐๐๐,๐๐๐	๔,๐๐๐,๐๐๐	๔,๐๐๐,๐๐๐	๔,๐๐๐,๐๐๐	๔,๐๐๐,๐๐๐	ร้อยละของ ประชาชนที่ ได้รับความ สะดวก ปลอดภัยใน การใช้ เส้นทาง คมนาคม	เมื่อโครงการ ดำเนินการเสร็จ ถนนจะมีผิว จราจรที่เรียบ และเพียงพอ กับปริมาณ ยานพาหนะที่ เพิ่มจำนวน มากขึ้นเพื่อความ ปลอดภัยและ อำนวยความสะดวก ให้กับ ประชาชนใน พื้นที่และ ประชาชนทั่วไป	อบต. บัวปากท่า	อบจ.นครปฐม	

๖. ยุทธศาสตร์การพัฒนา ด้านการบริการสาธารณะ

๖.๒ แผนงาน อุตสาหกรรมและการโยธา

ที่	โครงการ	วัตถุประสงค์	เป้าหมาย (ผลผลิตของโครงการ)	งบประมาณ					ตัวชี้วัด (KPI)	ผลที่คาดว่าจะได้รับ	หน่วยงานที่ ขอประสาน	หน่วยงาน ที่รับผิดชอบ
				๒๕๖๑ (บาท)	๒๕๖๒ (บาท)	๒๕๖๓ (บาท)	๒๕๖๔ (บาท)	๒๕๖๕ (บาท)				
๖๖	โครงการซ่อมแซมถนนลาดยางฯ สายเสียบคลองบัววันฝั่งตะวันออก ด้านใต้ หมู่ที่ ๕ - ๔ ต.บัวปากท่า เชื่อมต่อหมู่ ๓ ต.นิลเพชร อ.บางเลน	๑. การสัญจรไปมา และการขนส่ง ผลผลิตทางการ เกษตรเป็นไปด้วย ความสะดวก รวดเร็ว ๒. เพื่อปรับปรุง ถนนให้ได้ มาตรฐานและ ลดอุบัติเหตุ บนท้องถนน	กว้าง ๖ เมตร ยาว ๑,๐๐๐ เมตร พื้นที่ ๖,๐๐๐ ตารางเมตร	๓,๗๕๐,๐๐๐	๓,๗๕๐,๐๐๐	๓,๗๕๐,๐๐๐	๓,๗๕๐,๐๐๐	๓,๗๕๐,๐๐๐	ร้อยละของ ประชาชนที่ ได้รับความ สะดวก ปลอดภัยใน การใช้ เส้นทาง คมนาคม	เมื่อโครงการ ดำเนินการเสร็จ ถนนจะมีผิว จราจรที่เรียบ และเพียงพอ กับปริมาณ ยานพาหนะที่ เพิ่มจำนวน มากขึ้นเพื่อความ ปลอดภัยและ อำนวยความสะดวก ให้กับ ประชาชนใน พื้นที่และ ประชาชนทั่วไป	อบต. บัวปากท่า	อบจ.นครปฐม

๖. ยุทธศาสตร์การพัฒนา ด้านการบริการสาธารณะ

๖.๒ แผนงาน อุตสาหกรรมและการโยธา

ที่	โครงการ	วัตถุประสงค์	เป้าหมาย (ผลผลิตของโครงการ)	งบประมาณ					ตัวชี้วัด (KPI)	ผลที่คาดว่าจะได้รับ	หน่วยงานที่ ขอประสาน	หน่วยงาน ที่รับผิดชอบ
				๒๕๖๑ (บาท)	๒๕๖๒ (บาท)	๒๕๖๓ (บาท)	๒๕๖๔ (บาท)	๒๕๖๕ (บาท)				
๖๗	โครงการปรับปรุงถนนลาดยางฯ สายเสียบคลองญี่ปุ่นฝั่งตะวันออก ด้านเหนือ หมู่ที่ ๘ ต.บัวปากท่า เชื่อมต่อหมู่ที่ ๕ ต.นิลเพชร อ.บางเลน	๑. การสัญจรไปมา และการขนส่ง ผลผลิตทางการ เกษตรเป็นไปด้วย ความสะดวก รวดเร็ว ๒. เพื่อปรับปรุง ถนนให้ได้ มาตรฐานและ ลดอุบัติเหตุ บนท้องถนน	กว้าง ๖ เมตร ยาว ๑,๕๐๐ เมตร หนา ๐.๐๕ เมตร พื้นที่ ๙,๐๐๐ ตารางเมตร	๓,๐๐๐,๐๐๐	๓,๐๐๐,๐๐๐	๓,๐๐๐,๐๐๐	๓,๐๐๐,๐๐๐	๓,๐๐๐,๐๐๐	ร้อยละของ ประชาชนที่ ได้รับความ สะดวก ปลอดภัยใน การใช้ เส้นทาง คมนาคม	เมื่อโครงการ ดำเนินการ เสร็จ ถนนจะ มีผิวจราจร ที่เรียบและ เพียงพอกับ ปริมาณ ยานพาหนะ ที่เพิ่มจำนวน มากขึ้น เพื่อ ความปลอดภัย และอำนวยความสะดวก ให้กับ ประชาชนใน พื้นที่และ ประชาชน ทั่วไป	อบต. บัวปากท่า	อบจ.นครปฐม

๖. ยุทธศาสตร์การพัฒนา ด้านการบริการสาธารณะ

๖.๒ แผนงาน อุตสาหกรรมและการโยธา

ที่	โครงการ	วัตถุประสงค์	เป้าหมาย (ผลผลิตของโครงการ)	งบประมาณ					ตัวชี้วัด (KPI)	ผลที่คาดว่าจะได้รับ	หน่วยงานที่ ขอประสาน	หน่วยงาน ที่รับผิดชอบ
				๒๕๖๑ (บาท)	๒๕๖๒ (บาท)	๒๕๖๓ (บาท)	๒๕๖๔ (บาท)	๒๕๖๕ (บาท)				
๖๘	โครงการก่อสร้างขยายถนน ลาดยางแอสฟัลท์ติกคอนกรีต สายรางผักชีฝั่งตะวันตก ด้านเหนือ หมู่ที่ ๒ ต.บัวปากท่า เชื่อมต่อ ต.หินมูล อ.บางเลน	๑. การสัญจรไปมา และการขนส่ง ผลผลิตทางการ เกษตรเป็นไปด้วย ความสะดวก รวดเร็ว ๒. เพื่อปรับปรุง ถนนให้ได้ มาตรฐานและ ลดอุบัติเหตุ บนท้องถนน	ผิวจราจร กว้าง ๖ เมตร ยาว ๑,๙๒๐ เมตร หนา ๐.๐๕ เมตร	๑๑,๕๒๐,๐๐๐	๑๑,๕๒๐,๐๐๐	๑๑,๕๒๐,๐๐๐	๑๑,๕๒๐,๐๐๐	๑๑,๕๒๐,๐๐๐	ร้อยละของ ประชาชนที่ ได้รับความ สะดวก ปลอดภัยใน การใช้ เส้นทาง คมนาคม	เมื่อโครงการ ดำเนินการเสร็จ ถนนจะมีผิว จราจรที่เรียบ และเพียงพอ กับปริมาณ ยานพาหนะที่ เพิ่มจำนวนมาก ขึ้นเพื่อความ ปลอดภัยและ อำนวยความสะดวก ให้กับ ประชาชนใน พื้นที่และ ประชาชนทั่วไป	อบต. บัวปากท่า	อบจ.นครปฐม

๖. ยุทธศาสตร์การพัฒนา ด้านการบริการสาธารณะ

๖.๒ แผนงาน อุตสาหกรรมและการโยธา

ที่	โครงการ	วัตถุประสงค์	เป้าหมาย (ผลผลิตของโครงการ)	งบประมาณ					ตัวชี้วัด (KPI)	ผลที่คาดว่าจะได้รับ	หน่วยงานที่ ขอประสาน	หน่วยงาน ที่รับผิดชอบ
				๒๕๖๑ (บาท)	๒๕๖๒ (บาท)	๒๕๖๓ (บาท)	๒๕๖๔ (บาท)	๒๕๖๕ (บาท)				
๖๙	โครงการก่อสร้างถนน คสล. สายหนองมะม่วง ฝั่งตะวันตก ด้านเหนือ หมู่ที่ ๒ ต.บัวปากท่า เชื่อมต่อ ต.หินมูล อ.บางเลน	๑. การสัญจรไปมา และการขนส่ง ผลผลิตทางการ เกษตรเป็นไปด้วย ความสะดวก รวดเร็ว ๒. เพื่อปรับปรุง ถนนให้ได้ มาตรฐานและ ลดอุบัติเหตุ บนท้องถนน	ผิวจราจร กว้าง ๖ เมตร ยาว ๑,๐๐๐ เมตร หนา ๐.๑๕ เมตร	๕,๑๐๐,๐๐๐	๕,๑๐๐,๐๐๐	๕,๑๐๐,๐๐๐	๕,๑๐๐,๐๐๐	๕,๑๐๐,๐๐๐	ร้อยละของ ประชาชนที่ ได้รับความ สะดวก ปลอดภัย ในการใช้ เส้นทาง คมนาคม	เมื่อโครงการ ดำเนินการเสร็จ ถนนจะมีผิว จราจรที่เรียบ และเพียงพอ กับปริมาณ ยานพาหนะที่ เพิ่มจำนวนมาก ขึ้นเพื่อความ ปลอดภัยและ อำนวยความสะดวก ให้กับ ประชาชนใน พื้นที่และ ประชาชนทั่วไป	อบต. บัวปากท่า	อบจ.นครปฐม

๖. ยุทธศาสตร์การพัฒนา ด้านการบริการสาธารณะ

๖.๒ แผนงาน อุตสาหกรรมและการโยธา

ที่	โครงการ	วัตถุประสงค์	เป้าหมาย (ผลผลิตของโครงการ)	งบประมาณ					ตัวชี้วัด (KPI)	ผลที่คาดว่าจะได้รับ	หน่วยงานที่ ขอประสาน	หน่วยงาน ที่รับผิดชอบ
				๒๕๖๑ (บาท)	๒๕๖๒ (บาท)	๒๕๖๓ (บาท)	๒๕๖๔ (บาท)	๒๕๖๕ (บาท)				
๗๐	โครงการปรับปรุงถนนลาดยาง พาราแอสฟัลต์ติกคอนกรีต สายบัวหวัน ฝั่งตะวันออก ด้านเหนือ หมู่ที่ ๕ ต.บัวปากท่า เชื่อมต่อ ต.นิลเพชร อ.บางเลน	๑. การสัญจรไปมา และการขนส่ง ผลผลิตทางการ เกษตรเป็นไปด้วย ความสะดวก รวดเร็ว ๒. เพื่อปรับปรุง ถนนให้ได้ มาตรฐานและ ลดอุบัติเหตุ บนท้องถนน	ผิวจราจร กว้าง ๖ เมตร ยาว ๒,๑๐๐ เมตร หนา ๐.๐๕ เมตร	๑๑,๙๗๐,๐๐๐	๑๑,๙๗๐,๐๐๐	๑๑,๙๗๐,๐๐๐	๑๑,๙๗๐,๐๐๐	๑๑,๙๗๐,๐๐๐	ร้อยละของ ประชาชนที่ ได้รับความ สะดวก ปลอดภัยใน การใช้ เส้นทาง คมนาคม	เมื่อโครงการ ดำเนินการเสร็จ ถนนจะมีผิว จราจรที่เรียบ และเพียงพอ กับปริมาณ ยานพาหนะที่ เพิ่มจำนวนมาก ขึ้นเพื่อความ ปลอดภัยและ อำนวยความสะดวก ให้กับ ประชาชนใน พื้นที่และ ประชาชนทั่วไป	อบต. บัวปากท่า	อบจ.นครปฐม

๖. ยุทธศาสตร์การพัฒนา ด้านการบริการสาธารณะ

๖.๒ แผนงาน อุตสาหกรรมและการโยธา

ที่	โครงการ	วัตถุประสงค์	เป้าหมาย (ผลผลิตของโครงการ)	งบประมาณ					ตัวชี้วัด (KPI)	ผลที่คาดว่าจะได้รับ	หน่วยงานที่ ขอประสาน	หน่วยงาน ที่รับผิดชอบ
				๒๕๖๑ (บาท)	๒๕๖๒ (บาท)	๒๕๖๓ (บาท)	๒๕๖๔ (บาท)	๒๕๖๕ (บาท)				
๗๑	โครงการขยายผิวจราจร แอสฟัลต์ติกคอนกรีต สายพาดหมอน ฝั่งตะวันออก ด้านเหนือ หมู่ที่ ๖ ต.บัวปากท่า เชื่อมต่อ ต.นิลเพชร อ.บางเลน	๑. การสัญจรไปมา และการขนส่ง ผลผลิตทางการ เกษตรเป็นไปด้วย ความสะดวก รวดเร็ว ๒. เพื่อปรับปรุง ถนนให้ได้ มาตรฐานและ ลดอุบัติเหตุ บนท้องถนน	ผิวจราจร กว้าง ๖ เมตร ยาว ๒,๐๐๐ เมตร หนา ๐.๐๕ เมตร	๙,๖๐๐,๐๐๐	๙,๖๐๐,๐๐๐	๙,๖๐๐,๐๐๐	๙,๖๐๐,๐๐๐	๙,๖๐๐,๐๐๐	ร้อยละของ ประชาชนที่ ได้รับความ สะดวก ปลอดภัยใน การใช้ เส้นทาง คมนาคม	เมื่อโครงการ ดำเนินการเสร็จ ถนนจะมีผิว จราจรที่เรียบ และเพียงพอ กับปริมาณ ยานพาหนะที่ เพิ่มจำนวนมาก ขึ้นเพื่อความ ปลอดภัยและ อำนวยความสะดวก ให้กับ ประชาชนใน พื้นที่และ ประชาชนทั่วไป	อบต. บัวปากท่า	อบจ.นครปฐม

๖. ยุทธศาสตร์การพัฒนา ด้านการบริการสาธารณะ

๖.๒ แผนงาน อุตสาหกรรมและการโยธา

ที่	โครงการ	วัตถุประสงค์	เป้าหมาย (ผลผลิตของโครงการ)	งบประมาณ					ตัวชี้วัด (KPI)	ผลที่คาดว่าจะได้รับ	หน่วยงานที่ ขอประสาน	หน่วยงาน ที่รับผิดชอบ
				๒๕๖๑ (บาท)	๒๕๖๒ (บาท)	๒๕๖๓ (บาท)	๒๕๖๔ (บาท)	๒๕๖๕ (บาท)				
๗๒	โครงการก่อสร้างขยายถนน ลาดยางแอสฟัลท์ติกคอนกรีต สายบอนใหญ่ฝั่งตะวันตก ด้านใต้ หมู่ที่ ๗ ต.บัวปากท่า เชื่อมต่อ ต.นิลเพชร อ.บางเลน	๑. การสัญจรไปมา และการขนส่ง ผลผลิตทางการ เกษตรเป็นไปด้วย ความสะดวก รวดเร็ว ๒. เพื่อปรับปรุง ถนนให้ได้ มาตรฐานและ ลดอุบัติเหตุ บนท้องถนน	ผิวจราจร กว้าง ๖ เมตร ยาว ๒,๑๐๐ เมตร หนา ๐.๑๕ เมตร	๑๐,๐๘๐,๐๐๐	๑๐,๐๘๐,๐๐๐	๑๐,๐๘๐,๐๐๐	๑๐,๐๘๐,๐๐๐	๑๐,๐๘๐,๐๐๐	ร้อยละของ ประชาชนที่ ได้รับความ สะดวก ปลอดภัยใน การใช้ เส้นทาง คมนาคม	เมื่อโครงการ ดำเนินการเสร็จ ถนนจะมีผิว จราจรที่เรียบ และเพียงพอ กับปริมาณ ยานพาหนะที่ เพิ่มจำนวนมาก ขึ้นเพื่อความ ปลอดภัยและ อำนวยความสะดวก ให้กับ ประชาชนใน พื้นที่และ ประชาชนทั่วไป	อบต. บัวปากท่า	อบจ.นครปฐม

๖. ยุทธศาสตร์การพัฒนา ด้านการบริการสาธารณะ

๖.๒ แผนงาน อุตสาหกรรมและการโยธา

ที่	โครงการ	วัตถุประสงค์	เป้าหมาย (ผลผลิตของโครงการ)	งบประมาณ					ตัวชี้วัด (KPI)	ผลที่คาดว่าจะ จะได้รับ	หน่วยงานที่ ขอประสาน	หน่วยงาน ที่รับผิดชอบ
				๒๕๖๑ (บาท)	๒๕๖๒ (บาท)	๒๕๖๓ (บาท)	๒๕๖๔ (บาท)	๒๕๖๕ (บาท)				
๗๓	โครงการก่อสร้างถนนคอนกรีตเสริมเหล็ก หมู่ที่ ๗, ๘ ต.คลองนกรกระทุง ซอยโรงเรียน บ้านคลองนกรกระทุง เชื่อม ต.บางภาษี อ.บางเลน	เพื่อให้ประชาชนมีเส้นทางคมนาคม สะดวกรวดเร็ว และปลอดภัย	ถนนกว้าง ๖.๐๐ เมตร ระยะทาง ๒,๙๗๗ เมตร หนา ๐.๑๕ เมตร หรือมีพื้นที่ไม่น้อยกว่า ๑๗,๘๖๒ ตร.ม. พร้อมไหล่ทางหินคลุก ข้างละ ๐.๕๐ เมตร	-	๑๔,๒๘๙,๖๐๐	๑๔,๒๘๙,๖๐๐	๑๔,๒๘๙,๖๐๐	๑๔,๒๘๙,๖๐๐	๑. ถนน คสล. ๒. ร้อยละของประชาชนเดินทางสะดวก ปลอดภัย	ประชาชนได้รับความสะดวก รวดเร็ว ปลอดภัย	อบต. คลองนกรกระทุง	อบจ.นครปฐม
๗๔	โครงการก่อสร้างถนนคอนกรีตเสริมเหล็ก หมู่ที่ ๗, ๙, ๑๐ ซอยคลองขวางตะวันตก เชื่อมต่อดำบลบางภาษี อำเภอบางเลน	เพื่อให้ประชาชนมีเส้นทางคมนาคม สะดวกรวดเร็ว และปลอดภัย	ถนนกว้าง ๖.๐๐ เมตร ระยะทาง ๒,๗๖๙ เมตร หนา ๐.๑๕ เมตร	๑๓,๒๙๑,๒๐๐	๑๓,๒๙๑,๒๐๐				๑. ถนน คสล. ๒. ร้อยละของประชาชนเดินทางสะดวก ปลอดภัย	ประชาชนได้รับความสะดวก รวดเร็ว ปลอดภัย	อบต. คลองนกรกระทุง	อบจ.นครปฐม
๗๕	โครงการก่อสร้างถนนคอนกรีตเสริมเหล็ก หมู่ที่ ๑ ซอยดอนทอง ต.คลองนกรกระทุง เชื่อมต่อด.ลำพญา อ.บางเลน	เพื่อให้ประชาชนมีเส้นทางคมนาคม สะดวกรวดเร็ว และปลอดภัย	กว้าง ๖ เมตร ระยะทาง ๖๗๐ เมตร หนา ๐.๑๕ เมตร หรือมีพื้นที่ไม่น้อยกว่า ๔,๐๒๐ ตร.ม. พร้อมไหล่ทางหินคลุก ข้างละ ๐.๕๐ เมตร	-	๓,๒๑๖,๐๐๐	๓,๒๑๖,๐๐๐	๓,๒๑๖,๐๐๐	๓,๒๑๖,๐๐๐	๑. ถนน คสล. ๒. ร้อยละของประชาชนเดินทางสะดวก ปลอดภัย	ประชาชนได้รับความสะดวก รวดเร็ว ปลอดภัย	อบต. คลองนกรกระทุง	อบจ.นครปฐม

๖. ยุทธศาสตร์การพัฒนา ด้านการบริการสาธารณะ

๖.๒ แผนงาน อุตสาหกรรมและการโยธา

ที่	โครงการ	วัตถุประสงค์	เป้าหมาย (ผลผลิตของโครงการ)	งบประมาณ					ตัวชี้วัด (KPI)	ผลที่คาดว่าจะได้รับ	หน่วยงานที่ ขอประสาน	หน่วยงาน ที่รับผิดชอบ
				๒๕๖๑ (บาท)	๒๕๖๒ (บาท)	๒๕๖๓ (บาท)	๒๕๖๔ (บาท)	๒๕๖๕ (บาท)				
๗๖	โครงการก่อสร้างถนนคอนกรีตเสริมเหล็ก หมู่ที่ ๒ , ๙, ๑๐ ซอยร่วมใจพัฒนา ต.คลองนกรกระทุง เชื่อมต่อ ต.บางภาษี อ.บางเลน	เพื่อให้ประชาชนมีเส้นทางคมนาคม สะดวกรวดเร็ว และปลอดภัย	กว้าง ๖ เมตร ระยะทาง ๔,๒๕๒ เมตร หนา ๐.๑๕ เมตร หรือมีพื้นผิวจราจรไม่น้อยกว่า ๒๕,๕๑๒ ตร.ม. พร้อมไหล่ทาง หินคลุกข้างละ ๐.๕๐ เมตร	-	๒๐,๔๐๙,๖๐๐	๒๐,๔๐๙,๖๐๐	๒๐,๔๐๙,๖๐๐	๒๐,๔๐๙,๖๐๐	๑. ถนน คสล. ๒. ร้อยละของประชาชนเดินทางสะดวกปลอดภัย	ประชาชนได้รับความสะดวก รวดเร็ว ปลอดภัย	อบต. คลองนกร กระทุง	อบจ.นครปฐม
๗๗	โครงการก่อสร้างถนนคสล. หมู่ที่ ๘ ซอยเลียบบ คลองสภาพพัฒนา ตำบลคลองกระทุง เชื่อมต่อบ้านราภิรมย์ และตำบลลำพญา อำเภอบางเลน	เพื่อให้ประชาชนมีเส้นทางคมนาคม สะดวกรวดเร็ว และปลอดภัย	กว้าง ๖ เมตร ระยะทาง ๑,๙๗๐ เมตร หนา ๐.๑๕ เมตร ขนาดพื้นที่ไม่น้อยกว่า ๑๑,๘๒๐ ตร.ม.		๙,๔๕๖,๐๐๐	๙,๔๕๖,๐๐๐	๙,๔๕๖,๐๐๐	๙,๔๕๖,๐๐๐	๑. ถนน คสล. ๒. ร้อยละของประชาชนเดินทางสะดวกปลอดภัย	ประชาชนได้รับความสะดวก รวดเร็ว ปลอดภัย	อบต. คลองนกร กระทุง	อบจ.นครปฐม
๗๘	โครงการก่อสร้างถนนคอนกรีตเสริมเหล็ก หมู่ที่ ๑๑ , ๙, ๑๐ ซอยร่วมมิตรพัฒนา ต.คลองนกรกระทุง เชื่อมต่อ ต.บางภาษี อ.บางเลน	เพื่อให้ประชาชนมีเส้นทางคมนาคม สะดวกรวดเร็ว และปลอดภัย	กว้าง ๖ เมตร ระยะทาง ๓,๓๐๔ เมตร หนา ๐.๑๕ เมตร หรือมีพื้นผิวจราจรไม่น้อยกว่า ๑๙,๘๒๔ ตร.ม. พร้อมไหล่ทาง หินคลุกข้างละ ๐.๕๐ เมตร	-	๑๕,๘๕๙,๒๐๐	๑๕,๘๕๙,๒๐๐	๑๕,๘๕๙,๒๐๐	๑๕,๘๕๙,๒๐๐	๑. ถนน คสล. ๒. ร้อยละของประชาชนเดินทางสะดวกปลอดภัย	ประชาชนได้รับความสะดวก รวดเร็ว ปลอดภัย	อบต. คลองนกร กระทุง	อบจ.นครปฐม

๖. ยุทธศาสตร์การพัฒนา ด้านการบริการสาธารณะ

๖.๒ แผนงาน อุตสาหกรรมและการโยธา

ที่	โครงการ	วัตถุประสงค์	เป้าหมาย (ผลผลิตของโครงการ)	งบประมาณ					ตัวชี้วัด (KPI)	ผลที่คาดว่าจะได้รับ	หน่วยงานที่ ขอประสาน	หน่วยงาน ที่รับผิดชอบ
				๒๕๖๑ (บาท)	๒๕๖๒ (บาท)	๒๕๖๓ (บาท)	๒๕๖๔ (บาท)	๒๕๖๕ (บาท)				
๗๙	โครงการก่อสร้างถนนลาดยางแอสฟัลต์ติกคอนกรีต สายหมู่ที่ ๑-๑๑ ทางเข้า รพ.สต.นราภิรมย์ เชื่อม หมู่ที่ ๑๑ ตำบลลำพญา อำเภอบางเลน	เพื่อให้ประชาชนมีเส้นทางคมนาคม สะดวกรวดเร็ว และปลอดภัย	ผิวการจราจรกว้างเฉลี่ย ๖.๐๐ เมตร ระยะทาง ๓,๒๗๐ เมตร หรือมีพื้นที่ไม่น้อยกว่า ๑๙,๖๒๐ ตารางเมตร	๑๓,๗๐๐,๐๐๐					ถนนลาดยางแอสฟัลต์ติกคอนกรีตที่ได้มาตรฐาน	ประชาชนมีความเป็นอยู่และการดำรงชีวิตที่ดีขึ้นฯ	อบต.นราภิรมย์	อบจ.นครปฐม
๘๐	โครงการก่อสร้างถนนลาดยางแอสฟัลต์ติกคอนกรีต สายหมู่ที่ ๔,๕ ต.นราภิรมย์ เชื่อมหมู่ที่ ๑๑ ตำบลบางระกำ อำเภอบางเลน	เพื่อให้ประชาชนมีเส้นทางคมนาคม สะดวกรวดเร็ว และปลอดภัย	ผิวการจราจรกว้างเฉลี่ย ๖.๐๐ เมตร ระยะทาง ๑,๑๐๐ เมตร หรือมีพื้นที่ไม่น้อยกว่า ๖,๖๐๐ ตารางเมตร	๔,๖๒๐,๐๐๐					ถนนลาดยางแอสฟัลต์ติกคอนกรีตที่ได้มาตรฐาน	ประชาชนมีความเป็นอยู่และการดำรงชีวิตที่ดีขึ้นฯ	อบต.นราภิรมย์	อบจ.นครปฐม
๘๑	โครงการก่อสร้างถนนลาดยางแอสฟัลต์ติกคอนกรีต สายหมู่ที่ ๑๑ ต.นราภิรมย์ จากถนนสาย นฐ ๓๐๓๘ เชื่อมแยก ถนน นฐ ๓๐๐๔ หมู่ที่ ๑๑ ต.ลำพญา อำเภอบางเลน	๑. ใช้เป็นเส้นทางลำเลียงผลผลิตทางการเกษตรออกสู่ท้องตลาด ๒. ยกระดับชีวิตและฐานะทางสังคมของชนในชุมชนให้ดีขึ้น ๓. ใช้เป็นเส้นทางสัญจรเชื่อมระหว่างตำบลใกล้เคียง	ผิวจราจรกว้าง ๖ เมตร ระยะทาง ๑,๑๙๐ เมตร หรือมีพื้นที่ไม่น้อยกว่า ๗,๑๔๐ ตร.ม.	๕,๘๑๔,๕๐๐	๕,๘๑๔,๕๐๐				ถนนลาดยางแอสฟัลต์ติกคอนกรีตที่ได้มาตรฐาน	๑. ประชาชนมีความจำเป็นอยู่และการดำรงชีวิตดีขึ้น ๒. มีรายได้ในการประกอบอาชีพเพิ่มขึ้น ๓. ลดต้นทุนในการขนส่งสินค้าทางการเกษตรออกสู่ท้องตลาด	อบต.นราภิรมย์	อบจ.นครปฐม

๖. ยุทธศาสตร์การพัฒนา ด้านการบริการสาธารณะ

๖.๒ แผนงาน อุตสาหกรรมและการโยธา

ที่	โครงการ	วัตถุประสงค์	เป้าหมาย (ผลผลิตของโครงการ)	งบประมาณ					ตัวชี้วัด (KPI)	ผลที่คาดว่าจะได้รับ	หน่วยงานที่ ขอประสาน	หน่วยงาน ที่รับผิดชอบ
				๒๕๖๑ (บาท)	๒๕๖๒ (บาท)	๒๕๖๓ (บาท)	๒๕๖๔ (บาท)	๒๕๖๕ (บาท)				
๘๒	โครงการปรับปรุงถนนลาดยาง แอสฟัลติกคอนกรีต สายหมู่ที่ ๙,๑๑ ต.นราภิรมย์ เชื่อม ต.ลำพญา อำเภอบางเลน	เพื่อให้ประชาชนมี เส้นทางคมนาคม สะดวกรวดเร็ว และปลอดภัย	ผิวจราจร กว้างเฉลี่ย ๖.๐๐ เมตร ระยะทางยาว ๑,๐๐๐ เมตร หรือมีพื้นที่ไม่ น้อยกว่า ๖,๐๐๐ ตร.ม.	๔,๔๐๐,๐๐๐					ถนนลาดยาง แอสฟัลติก คอนกรีตที่ได้ มาตรฐาน	ประชาชนมีความ เป็นอยู่และการ ดำรงชีวิตที่ดีขึ้นฯ	อบต. นราภิรมย์	อบจ.นครปฐม
๘๓	โครงการก่อสร้างถนนลาดยาง แอสฟัลติกคอนกรีต สายหมู่ที่ ๘ ต.นราภิรมย์ เชื่อมหมู่ที่ ๑๓ ต.บางภาษี อ.บางเลน	๑. ใช้เป็นเส้นทาง ลำเลียงผลผลิตทาง การเกษตรออกสู่ ท้องตลาด ๒. ยกระดับชีวิตและ ฐานะทางสังคมของ คนในชุมชนให้ดีขึ้น ๓. ใช้เป็นเส้นทาง สัญจรเชื่อมระหว่าง ตำบลใกล้เคียง	กว้าง ๖.๐๐ เมตร ระยะทางยาว ๗๑๕ เมตร หรือ มีพื้นที่ไม่น้อยกว่า ๔,๒๙๐ ตร.ม.		๒,๓๑๕,๐๐๐	๒,๓๑๕,๐๐๐			ถนนลาดยาง แอสฟัลติก คอนกรีตที่ได้ มาตรฐาน	๑. ประชาชนมี ความจำเป็นอยู่ และการดำรง ชีวิตดีขึ้น ๒. มีรายได้ใน การประกอบ อาชีพเพิ่มขึ้น ๓. ลดต้นทุน ในการขนส่ง สินค้าทางการ เกษตรออกสู่ ท้องตลาด	อบต. นราภิรมย์	อบจ.นครปฐม

๖. ยุทธศาสตร์การพัฒนา ด้านการบริการสาธารณะ

๖.๒ แผนงาน อุตสาหกรรมและการโยธา

ที่	โครงการ	วัตถุประสงค์	เป้าหมาย (ผลผลิตของโครงการ)	งบประมาณ					ตัวชี้วัด (KPI)	ผลที่คาดว่าจะได้รับ	หน่วยงานที่ ขอประสาน	หน่วยงาน ที่รับผิดชอบ
				๒๕๖๑ (บาท)	๒๕๖๒ (บาท)	๒๕๖๓ (บาท)	๒๕๖๔ (บาท)	๒๕๖๕ (บาท)				
๘๔	โครงการปรับปรุงถนนลาดยาง แอสฟัลติกคอนกรีต สายหมู่ที่ ๑ ต.นราภิรมย์ เชื่อมหมู่ที่ ๑๑ ตำบลลำพญา อำเภอบางเลน	เพื่อให้ประชาชนมี เส้นทางคมนาคม สะดวกรวดเร็ว และปลอดภัย	ผิวจราจรกว้าง เฉลี่ย ๖.๐๐ เมตร ระยะทางยาว ๑,๒๐๐ เมตร หรือมีพื้นที่ไม่ น้อยกว่า ๗,๒๐๐ ตร.ม	๓,๐๐๐,๐๐๐					ถนนลาดยาง แอสฟัลติก คอนกรีตที่ได้ มาตรฐาน	ประชาชนมีความ เป็นอยู่และการ ดำรงชีวิตที่ดีขึ้นฯ	อบต. นราภิรมย์	อบจ.นครปฐม
๘๕	โครงการปรับปรุงถนนลาดยาง แอสฟัลติกคอนกรีต สายหมู่ที่ ๘-๙ ต.นราภิรมย์ เชื่อมหมู่ที่ ๘ ตำบลคลองนกกระทุง อำเภอบางเลน	เพื่อให้ประชาชนมี เส้นทางคมนาคม สะดวกรวดเร็ว และปลอดภัย	กว้าง ๖ ม. ยาว ๗๐๐ ม.พื้นที่ไม่น้อยกว่า ๔,๒๐๐ ตร.ม.	๕,๓๐๐,๐๐๐					ถนนลาดยาง แอสฟัลติก คอนกรีตที่ได้ มาตรฐาน	ประชาชนมีความ เป็นอยู่และการ ดำรงชีวิตที่ดีขึ้นฯ	อบต. นราภิรมย์	อบจ.นครปฐม
๘๖	โครงการก่อสร้างถนน ลาดยางแอสฟัลติก คอนกรีต สายหมู่ที่ ๓-๑ ตำบลนราภิรมย์ เชื่อมหมู่ที่ ๑๑ ตำบลลำพญา อำเภอบางเลน จังหวัดนครปฐม	๑. ใช้เป็นเส้นทาง ลำเลียงผลผลิตทาง การเกษตรออกสู่ ท้องตลาด ๒. ยกระดับชีวิตและ ฐานะทางสังคมของ คนในชุมชนให้ดีขึ้น ๓. ใช้เป็นเส้นทาง สัญจรเชื่อมระหว่าง ตำบลใกล้เคียง	กว้าง ๖ เมตร ยาว ๑,๖๗๕ เมตร หรือมีพื้นที่ไม่น้อยกว่า ๑๐,๐๕๐ ตารางเมตร	๕,๖๖๓,๖๐๐	๕,๖๖๓,๖๐๐				ถนนลาดยาง แอสฟัลติก คอนกรีตที่ได้ มาตรฐาน	๑. ประชาชนมี ความจำเป็นอยู่ และการดำรง ชีวิตดีขึ้น ๒. มีรายได้ใน การประกอบ อาชีพเพิ่มขึ้น ๓. ลดต้นทุน ในการขนส่ง สินค้าทางการ เกษตรออกสู่ ท้องตลาด	อบต. นราภิรมย์	อบจ.นครปฐม

๖. ยุทธศาสตร์การพัฒนา ด้านการบริการสาธารณะ

๖.๒ แผนงาน อุตสาหกรรมและการโยธา

ที่	โครงการ	วัตถุประสงค์	เป้าหมาย (ผลผลิตของโครงการ)	งบประมาณ					ตัวชี้วัด (KPI)	ผลที่คาดว่าจะได้รับ	หน่วยงานที่ ขอประสาน	หน่วยงาน ที่รับผิดชอบ
				๒๕๖๑ (บาท)	๒๕๖๒ (บาท)	๒๕๖๓ (บาท)	๒๕๖๔ (บาท)	๒๕๖๕ (บาท)				
๘๗	โครงการก่อสร้างถนน ลาดยางแอสฟัลต์ติก คอนกรีต สายหมู่ที่ ๔ ตำบลนราภิรมย์ เชื่อมหมู่ที่ ๑๑ ตำบลลำพญา อำเภอบางเลน จังหวัดนครปฐม	๑. ใช้เป็นเส้นทาง ลำเลียงผลผลิตทาง การเกษตรออกสู่ ท้องตลาด ๒. ยกระดับชีวิตและ ฐานะทางสังคมของ คนในชุมชนให้ดีขึ้น ๓. ใช้เป็นเส้นทาง สัญจรเชื่อมระหว่าง ตำบลใกล้เคียง	กว้าง ๖ เมตร ยาว ๑,๕๐๐ เมตร หรือมีพื้นที่ไม่น้อยกว่า ๙,๐๐๐ ตารางเมตร			๖,๕๖๓,๖๐๐			ถนนลาดยาง แอสฟัลต์ติก คอนกรีตที่ได้ มาตรฐาน	๑. ประชาชนมี ความจำเป็นอยู่ และการดำรง ชีวิตดีขึ้น ๒. มีรายได้ใน การประกอบ อาชีพเพิ่มขึ้น ๓. ลดต้นทุน ในการขนส่ง สินค้าทางการ เกษตรออกสู่ ท้องตลาด	อบต. นราภิรมย์	อบจ.นครปฐม
๘๘	โครงการซ่อมแซมถนน ลาดยางแอสฟัลต์ติก คอนกรีต หมู่ที่ ๒ ตำบลนราภิรมย์ เชื่อมหมู่ที่ ๕ ตำบลบางระกำ อำเภอบางเลน	๑. ใช้เป็นเส้นทาง ลำเลียงผลผลิตทาง การเกษตรออกสู่ ท้องตลาด ๒. ยกระดับชีวิตและ ฐานะทางสังคมของ คนในชุมชนให้ดีขึ้น ๓. ใช้เป็นเส้นทาง สัญจรเชื่อมระหว่าง ตำบลใกล้เคียง	กว้าง ๖ เมตร ยาว ๖๕๐ เมตร มีพื้นที่ไม่น้อยกว่า ๓,๙๐๐ ตารางเมตร		๒,๒๐๐,๐๐๐			ถนนลาดยาง แอสฟัลต์ติก คอนกรีตที่ได้ มาตรฐาน	๑. ประชาชนมี ความจำเป็นอยู่ และการดำรง ชีวิตดีขึ้น ๒. มีรายได้ใน การประกอบ อาชีพเพิ่มขึ้น ๓. ลดต้นทุน ในการขนส่ง สินค้าทางการ เกษตรออกสู่ ท้องตลาด	อบต. นราภิรมย์	อบจ.นครปฐม	

๖. ยุทธศาสตร์การพัฒนา ด้านการบริการสาธารณะ

๖.๒ แผนงาน อุตสาหกรรมและการโยธา

ที่	โครงการ	วัตถุประสงค์	เป้าหมาย (ผลผลิตของโครงการ)	งบประมาณ					ตัวชี้วัด (KPI)	ผลที่คาดว่าจะได้รับ	หน่วยงานที่ ขอประสาน	หน่วยงาน ที่รับผิดชอบ	
				๒๕๖๑ (บาท)	๒๕๖๒ (บาท)	๒๕๖๓ (บาท)	๒๕๖๔ (บาท)	๒๕๖๕ (บาท)					
๘๙	โครงการซ่อมแซมถนนลาดยาง แอสฟัลติกคอนกรีต สายหมู่ที่ ๖ ต.นราภิรมย์ เชื่อมหมู่ที่ ๑๓ ต.บางภาษี อ.บางเลน	๑. ใช้เป็นเส้นทาง ลำเลียงผลผลิตทาง การเกษตรออกสู่ ท้องตลาด ๒. ยกระดับชีวิตและ ฐานะทางสังคมของ คนในชุมชนให้ดีขึ้น ๓. ใช้เป็นเส้นทาง สัญจรเชื่อมระหว่าง ตำบลใกล้เคียง	กว้าง ๖ เมตร ยาว ๗๘๐ เมตร หรือมีพื้นที่ไม่น้อยกว่า ๔,๖๘๐ ตารางเมตร		๒,๕๐๐,๐๐๐	๒,๕๐๐,๐๐๐				ถนนลาดยาง แอสฟัลติก คอนกรีตที่ได้ มาตรฐาน	๑. ประชาชนมี ความจำเป็นอยู่ และการดำรง ชีวิตดีขึ้น ๒. มีรายได้ใน การประกอบ อาชีพเพิ่มขึ้น ๓. ลดต้นทุน ในการขนส่ง สินค้าทางการ เกษตรออกสู่ ท้องตลาด	อบต. นราภิรมย์	อบจ.นครปฐม

๖. ยุทธศาสตร์การพัฒนา ด้านการบริการสาธารณะ

๖.๒ แผนงาน อุตสาหกรรมและการโยธา

ที่	โครงการ	วัตถุประสงค์	เป้าหมาย (ผลผลิตของโครงการ)	งบประมาณ					ตัวชี้วัด (KPI)	ผลที่คาดว่าจะได้รับ	หน่วยงานที่ ขอประสาน	หน่วยงาน ที่รับผิดชอบ
				๒๕๖๑ (บาท)	๒๕๖๒ (บาท)	๒๕๖๓ (บาท)	๒๕๖๔ (บาท)	๒๕๖๕ (บาท)				
๙๐	โครงการก่อสร้างถนนลาดยาง แอสฟัลต์ติกคอนกรีต สายเลียบบ คลองสภาพร หมู่ที่ ๑๐ ต.ลำพญา เชื่อมหมู่ที่ ๘ ต.คลองนกระทุง อำเภอบางเลน (แผนพัฒนาท้องถิ่นฯ	เพื่อพัฒนาระบบ คมนาคมขนส่ง เพิ่มความปลอดภัย ในการสัญจรของ ประชาชน	ช่วงที่ ๑ กว้าง ๖.๐๐ ม. ยาว ๖๕๐ ม. หนา ๐.๐๕ ม. ช่วงที่ ๒ กว้าง ๖.๐๐ ม. ยาว ๔๘๕ ม. หนา ๐.๐๕ ม.	๓,๒๗๘,๖๐๐	๓,๒๗๘,๖๐๐	๓,๒๗๘,๖๐๐	๓,๒๗๘,๖๐๐	๓,๒๗๘,๖๐๐	ถนน แอสฟัลต์ติก คอนกรีต ๑ สาย	ประชาชนได้รับ ความสะดวกและ ปลอดภัยมากขึ้น	อบต.ลำพญา	อบจ.นครปฐม
๙๑	โครงการก่อสร้างถนนลาดยาง แอสฟัลต์ติกคอนกรีต สายเลียบบ คลองลำรางลาดไสน หมู่ที่ ๕ ต.ไผ่หูช้าง อ.บางเลน เชื่อมเขต เทศบาลตำบลสามง่าม อำเภอดอนตูม	เพื่อให้ประชาชนมี เส้นทางคมนาคม ที่สะดวกและ ปลอดภัย	ผิวจราจรกว้าง ๖ เมตร ระยะทาง ๔,๐๐๐ เมตร	๑๓,๔๔๐,๐๐๐					ถนนลาดยาง แอสฟัลต์ติก คอนกรีต ๑ สาย	ประชาชนในเขต ตำบลไผ่หูช้างและ เทศบาลตำบล สามง่ามได้ใช้ ประโยชน์ในการ คมนาคมและขนส่ง	อบต. ไผ่หูช้าง	อบจ.นครปฐม

๖. ยุทธศาสตร์การพัฒนา ด้านการบริการสาธารณะ

๖.๒ แผนงาน อุตสาหกรรมและการโยธา

ที่	โครงการ	วัตถุประสงค์	เป้าหมาย (ผลผลิตของโครงการ)	งบประมาณ					ตัวชี้วัด (KPI)	ผลที่คาดว่าจะได้รับ	หน่วยงานที่ ขอประสาน	หน่วยงาน ที่รับผิดชอบ
				๒๕๖๑ (บาท)	๒๕๖๒ (บาท)	๒๕๖๓ (บาท)	๒๕๖๔ (บาท)	๒๕๖๕ (บาท)				
๙๒	โครงการซ่อมแซมถนนลาดยาง แอสฟัลต์ติกคอนกรีต สายเลียบบ คลองบางเลน หมู่ที่ ๓ ต.ไผ่หูช้าง อ.บางเลน เข้มเทศบาลตำบล สามง่าม อำเภอดอนตูม	- เพื่อให้ประชาชนมี เส้นทางคมนาคมที่ สะดวกและปลอดภัย - เพื่อใช้เป็นเส้นทาง ขนส่งพืชผลทางการ เกษตรและใช้สัญจร ไปมาภายในพื้นที่ และเชื่อมต่อ ระหว่างพื้นที่	ผิวจราจรกว้าง ๖ เมตร ระยะทาง ๑,๕๐๐ เมตร	๓,๘๖๑,๐๐๐	๓,๘๖๑,๐๐๐	๓,๘๖๑,๐๐๐	๓,๘๖๑,๐๐๐	๓,๘๖๑,๐๐๐	ถนนลาดยาง แอสฟัลต์ติก คอนกรีต จำนวน ๑ สาย	ประชาชนในเขต ตำบลไผ่หูช้าง อำเภอบางเลน เทศบาลตำบล สามง่าม อำเภอดอนตูม และตำบล ใกล้เคียงได้ใช้ ประโยชน์ในการ คมนาคมและ การขนส่งใน เส้นทางดังกล่าว จำนวน ๑,๕๐๐ ครัวเรือน/ปี	อบต. ไผ่หูช้าง	อบจ.นครปฐม
๙๓	โครงการก่อสร้างถนนลาดยาง แอสฟัลต์ติกคอนกรีต สายเลียบบคลองคูเมือง หมู่ที่ ๓ ต.ไผ่หูช้าง เข้มหมู่ที่ ๑๑ ต.หินมูล (ฝั่งซ้าย) อ.บางเลน	- เพื่อให้ประชาชนมี เส้นทางคมนาคมที่ สะดวกและปลอดภัย - เพื่อใช้เป็นเส้นทาง ขนส่งพืชผลทางการ เกษตรและใช้สัญจร ไปมาภายในพื้นที่ และเชื่อมต่อ ระหว่างพื้นที่	ถนนกว้าง ๖.๐๐ เมตร ระยะทาง ๑,๐๕๐ เมตร โดยมีชั้นพื้นทางหินคลุก หนาเฉลี่ย ๐.๒๐ เมตร ยาง AC หนา ๐.๐๕ เมตร	๔,๔๑๐,๐๐๐	๔,๔๑๐,๐๐๐	๔,๔๑๐,๐๐๐	๔,๔๑๐,๐๐๐	๔,๔๑๐,๐๐๐	ถนนลาดยาง แอสฟัลต์ติก คอนกรีต ๑ สาย	ประชาชนในเขต ตำบลไผ่หูช้าง และตำบลหินมูล ได้ใช้ประโยชน์ ในการคมนาคม และขนส่งฯ	อบต. ไผ่หูช้าง	อบจ.นครปฐม

๖. ยุทธศาสตร์การพัฒนา ด้านการบริการสาธารณะ

๖.๒ แผนงาน อุตสาหกรรมและการโยธา

ที่	โครงการ	วัตถุประสงค์	เป้าหมาย (ผลผลิตของโครงการ)	งบประมาณ					ตัวชี้วัด (KPI)	ผลที่คาดว่าจะได้รับ	หน่วยงานที่ ขอประสาน	หน่วยงาน ที่รับผิดชอบ	
				๒๕๖๑ (บาท)	๒๕๖๒ (บาท)	๒๕๖๓ (บาท)	๒๕๖๔ (บาท)	๒๕๖๕ (บาท)					
๙๔	โครงการซ่อมแซมถนนลาดยางแอสฟัลต์ติกคอนกรีต สายเลียบบคลองบางกระเบา หมู่ที่ ๒ ต.ไม่หูช้าง เชื่อมตำบลบางไทรป่า อำเภอบางเลน	เพื่อให้ประชาชนมีเส้นทางคมนาคมที่สะดวกและปลอดภัย	ผิวจราจรกว้าง ๖ เมตร ระยะทาง ๖๐๐ เมตร		๑,๕๔๔,๐๐๐					ถนนลาดยางแอสฟัลต์ติกคอนกรีต ๑ สาย	ประชาชนในเขตตำบลไม่หูช้างและตำบลบางไทรป่า ได้ใช้ประโยชน์ในการคมนาคม	อบต. ไม่หูช้าง	อบจ.นครปฐม
๙๕	โครงการก่อสร้างถนนลาดยางแอสฟัลต์ติกคอนกรีตสายเลียบบคลองคูเมือง หมู่ที่ ๓ ต.ไม่หูช้าง เชื่อมต่อหมู่ที่ ๑๑ ต. หินมูล อำเภอบางเลน	เพื่อให้ประชาชนมีเส้นทางคมนาคมที่สะดวกและปลอดภัย	ก่อสร้างยกระดับถนนพร้อมลาดยางแอสฟัลต์ติกคอนกรีต ถนนกว้าง ๖ เมตร ยาว ๑,๔๐๐ เมตร	๖,๐๖๖,๐๐๐	๖,๐๖๖,๐๐๐	๖,๐๖๖,๐๐๐	๖,๐๖๖,๐๐๐	๖,๐๖๖,๐๐๐	ถนนลาดยางแอสฟัลต์ติกคอนกรีต ๑ สาย	ประชาชนในเขตตำบลไม่หูช้างและตำบลหินมูล ได้ใช้ประโยชน์ในการคมนาคมและการขนส่งในเส้นทางดังกล่าว	อบต. ไม่หูช้าง	อบจ.นครปฐม	
๙๖	โครงการก่อสร้างถนนลาดยางแอสฟัลต์ติกคอนกรีต สายปากกระทา หมู่ที่ ๗, ๑ ต.ไม่หูช้าง เชื่อมต่อหมู่ที่ ๒๐ ตำบลบางหลวง อำเภอบางเลน	- เพื่อให้ประชาชนมีเส้นทางคมนาคมที่สะดวกและปลอดภัย - เพื่อใช้เป็นเส้นทางขนส่งพืชผลทางการเกษตรและใช้สัญจรไปมาภายในพื้นที่และเชื่อมต่อระหว่างพื้นที่	ผิวจราจรกว้าง ๖ เมตร ระยะทาง ๑,๙๕๐ เมตร	๘,๒๗๒,๐๐๐	๘,๒๗๒,๐๐๐	๘,๒๗๒,๐๐๐	๘,๒๗๒,๐๐๐	๘,๒๗๒,๐๐๐	ถนนลาดยางแอสฟัลต์ติกคอนกรีต จำนวน ๑ สาย	ประชาชนในเขตตำบลไม่หูช้างตำบลบางหลวงและตำบลใกล้เคียงได้ใช้ประโยชน์ในการคมนาคมและการขนส่งในเส้นทางดังกล่าว	อบต. ไม่หูช้าง	อบจ.นครปฐม	

๖. ยุทธศาสตร์การพัฒนา ด้านการบริการสาธารณะ

๖.๒ แผนงาน อุตสาหกรรมและการโยธา

ที่	โครงการ	วัตถุประสงค์	เป้าหมาย (ผลผลิตของโครงการ)	งบประมาณ					ตัวชี้วัด (KPI)	ผลที่คาดว่าจะได้รับ	หน่วยงานที่ ขอประสาน	หน่วยงาน ที่รับผิดชอบ
				๒๕๖๑ (บาท)	๒๕๖๒ (บาท)	๒๕๖๓ (บาท)	๒๕๖๔ (บาท)	๒๕๖๕ (บาท)				
๙๗	โครงการก่อสร้างถนนลาดยาง แอสฟัลติกคอนกรีต สายเลียบบคลองลำรางลาดโสน หมู่ที่ ๔, ๕ ต.ไม้หุซ้าง อ.บางเลน เชื่อมต่อ ทต.สามง่าม อ.ดอนตูม เริ่มพิกัด X=๖๑๕๖๖๑ Y=๑๕๕๑๗๕๘ สิ้นสุดพิกัด X=๖๑๖๙๖๒ Y=๑๕๕๑๖๖๓	- เพื่อให้ประชาชน มีเส้นทางคมนาคม ที่สะดวกและ ปลอดภัย - เพื่อใช้เป็น เส้นทางขนส่ง พืชผลทางการ เกษตรและใช้ สัญจรไปมาภายใน พื้นที่และเชื่อมต่อ ระหว่างพื้นที่	กว้าง ๖ เมตร ยาว ๒,๐๐๐ เมตร	-	๖,๖๓๐,๐๐๐	๖,๖๓๐,๐๐๐	๖,๖๓๐,๐๐๐	๖,๖๓๐,๐๐๐	ถนนลาดยาง แอสฟัลติก คอนกรีต จำนวน ๑ สาย	ประชาชนในเขต ต.ไม้หุซ้าง อ.บางเลน ทต.สามง่าม อ.ดอนตูม และ ตำบลใกล้เคียง ได้ใช้ประโยชน์ ในการคมนาคม และการขนส่งใน เส้นทางดังกล่าว จำนวน ๑,๕๐๐ ครัวเรือน/ปี	อบต. ไม้หุซ้าง	อบจ.นครปฐม

๖. ยุทธศาสตร์การพัฒนา ด้านการบริการสาธารณะ

๖.๒ แผนงาน อุตสาหกรรมและการโยธา

ที่	โครงการ	วัตถุประสงค์	เป้าหมาย (ผลผลิตของโครงการ)	งบประมาณ					ตัวชี้วัด (KPI)	ผลที่คาดว่าจะได้รับ	หน่วยงานที่ ขอประสาน	หน่วยงาน ที่รับผิดชอบ
				๒๕๖๑ (บาท)	๒๕๖๒ (บาท)	๒๕๖๓ (บาท)	๒๕๖๔ (บาท)	๒๕๖๕ (บาท)				
๙๘	โครงการก่อสร้างถนนลาดยางแอสฟัลท์ติกคอนกรีตสายเลียบบคลองปากกระทา หมู่ที่ ๕ ต.ไม้หูช้าง อ.บางเลน เข้ม หมู่ที่ ๗ ต.สระพัฒนา อ.กำแพงแสน เริ่มพิกัด N ๑๔.๐๕๘๘๗๒ E ๑๐๐.๐๗๑๐๑๕ สิ้นสุดพิกัด N ๑๔.๐๖๖๑๙๓ E ๑๐๐.๐๗๑๖๔๖	- เพื่อให้ประชาชนมีเส้นทางคมนาคมที่สะดวกและปลอดภัย - เพื่อใช้เป็นเส้นทางขนส่งพืชผลทางการเกษตรและใช้สัญจรไปมาภายในพื้นที่และเชื่อมต่อระหว่างพื้นที่	กว้าง ๖ เมตร ระยะทาง ๙๐๐ เมตร หนา ๐.๐๕ เมตร	-	๒,๙๘๓,๕๐๐	๒,๙๘๓,๕๐๐	๒,๙๘๓,๕๐๐	๒,๙๘๓,๕๐๐	ถนนลาดยางแอสฟัลท์ติกคอนกรีต จำนวน ๑ สาย	- ประชาชนมีเส้นทางคมนาคมที่สะดวกและปลอดภัย - ประชาชนในเขต ต.ไม้หูช้าง อ.บางเลน ต.สระพัฒนา อ.กำแพงแสน และตำบลใกล้เคียงได้ใช้ประโยชน์ในการคมนาคมและการขนส่งในเส้นทางดังกล่าว จำนวน ๑,๕๐๐ คัน/ปี	อบต. ไม้หูช้าง	อบจ.นครปฐม

๖. ยุทธศาสตร์การพัฒนา ด้านการบริการสาธารณะ

๖.๒ แผนงาน อุตสาหกรรมและการโยธา

ที่	โครงการ	วัตถุประสงค์	เป้าหมาย (ผลผลิตของโครงการ)	งบประมาณ					ตัวชี้วัด (KPI)	ผลที่คาดว่าจะได้รับ	หน่วยงานที่ ขอประสาน	หน่วยงาน ที่รับผิดชอบ
				๒๕๖๑ (บาท)	๒๕๖๒ (บาท)	๒๕๖๓ (บาท)	๒๕๖๔ (บาท)	๒๕๖๕ (บาท)				
๙๙	โครงการปรับปรุงถนนเทศบาล ๒ ทด.รางกระทุ่มเชื่อมทางหลวงแผ่นดินหมายเลข ๓๔๖ (ลาดหลุมแก้ว -บางเลน) อำเภอบางเลน	เพื่อปรับปรุงถนนให้สามารถใช้เป็นเส้นทางในการเชื่อมต่อกับทางหลวงแผ่นดินฯ	ช่วงที่ ๑ กว้าง ๖ เมตร หนา ๐.๐๕ เมตร ยาว ๑,๒๕๐ เมตร ช่วงที่ ๒ กว้างรวมไหล่ทาง ๗ เมตร หนา ๐.๐๕ เมตร ยาว ๖๘๐ เมตร รวมระยะทางทั้งสิ้น ๑,๙๓๐ เมตร	๕,๓๒๐,๐๐๐					ความยาวของถนนที่ปรับปรุงซ่อมแซม	ถนนได้รับการปรับปรุงซ่อมแซมให้ประชาชนสามารถใช้งานได้สะดวกและปลอดภัยฯ	เทศบาลตำบลรางกระทุ่ม	อบจ.นครปฐม
๑๐๐	โครงการปรับปรุงและขยายถนนลาดยางแอสฟัลติกคอนกรีตสายบางหลวง-ท่าเสา ทด.บางหลวง อ.บางเลน (ทล ๓๒๓๑) พิกัด E ๖๒๐๙๔๘ N ๑๕๖๐๙๓๖ ถึงพิกัด E ๖๑๘๗๘๘ N ๑๕๖๐๙๓๖	เพื่อเป็นการรองรับนักท่องเที่ยวที่เข้ามาเยี่ยมชมตลาดบางหลวง รศ.๑๒๒ และบริการประชาชนที่ใช้การสัญจรไปมา	กว้าง ๗.๐๐ เมตร ไหล่ทางข้างละ ๑ เมตร ยาว ๒,๒๐๐ เมตร พร้อมทำทางเท้า กว้าง ๓.๒๐ เมตร และวางท่อระบายน้ำขนาด ๑๐๐ มิลลิเมตร พร้อมบ่อพักคสล.ทั้ง ๒ ฝั่ง ยาว ๗๐๐ เมตร และไหล่ทางแอสฟัลท์ทำ กว้าง ๑.๐๐ เมตร ทั้ง ๒ ฝั่ง ถนนยาว ๑,๕๐๐ เมตร	๕๐,๐๐๐,๐๐๐					ถนนลาดยางสายบางหลวง-ท่าเสา ๑ เส้น	ประชาชนที่เข้ามาเที่ยวตลาดบางหลวง รศ.๑๒๒ ได้รับความสะดวกสบายในการสัญจรไปมาฯ	เทศบาลตำบลบางหลวง	อบจ.นครปฐม

๖. ยุทธศาสตร์การพัฒนา ด้านการบริการสาธารณะ

๖.๒ แผนงาน อุตสาหกรรมและการโยธา

ที่	โครงการ	วัตถุประสงค์	เป้าหมาย (ผลผลิตของโครงการ)	งบประมาณ					ตัวชี้วัด (KPI)	ผลที่คาดว่าจะได้รับ	หน่วยงานที่ ขอประสาน	หน่วยงาน ที่รับผิดชอบ
				๒๕๖๑ (บาท)	๒๕๖๒ (บาท)	๒๕๖๓ (บาท)	๒๕๖๔ (บาท)	๒๕๖๕ (บาท)				
๑๐๑	โครงการก่อสร้างทางรถจักรยานและสวนสาธารณะริมคลองประปาเทศบาลตำบลบางเลน เชื่อม อบต.ดอนตูม อบต.บางเลน อบต.ไผ่หุบช้าง อ.บางเลน และเทศบาลตำบลสามง่าม อ.ดอนตูม	เพื่อประชาชนมีสถานที่ออกกำลังกายและที่ขี่จักรยาน	ก่อสร้างทางรถจักรยานเป็นถนนลาดยางๆ กว้าง ๖ เมตร ยาว ๑๐ กิโลเมตร หนา ๐.๐๕ เมตร ตามแบบการกีฬา กำหนด	๕๑,๓๖๐,๐๐๐					ประชาชน จำนวน ๑,๐๐๐ คน	ประชาชนมีสถานที่ออกกำลังกาย มีสถานที่ขี่รถจักรยาน อย่างปลอดภัย	เทศบาล ตำบล บางเลน	อบจ.นครปฐม
๑๐๒	โครงการก่อสร้างถนนแอสฟัลท์ติกคอนกรีต (บ้านนายไพศาล ชาวสวนมุ่งเจริญ) บริเวณถนนเลียบบคลองสระพังบอน หมู่ที่ ๘ ต.บางเลน (เขต ทต.บางเลน) เชื่อมต่อหมู่ที่ ๓ ต.บางเลน (คลองบางปลาอิม (อบต.บางเลน) อำเภอบางเลน	- เพื่อประชาชนเดินทางขนส่งติดต่อสื่อสารได้สะดวก - เพื่อป้องกันน้ำท่วมซึ่งประชาชนสัญจรไป - มาสะดวก	กว้าง ๖ เมตร ยาว ๒,๓๒๖ เมตร หนา ๐.๐๕ เมตร พื้นที่ไม่น้อยกว่า ๑๓,๙๕๖ ตร.ม.	๗,๗๐๐,๐๐๐	๗,๗๐๐,๐๐๐	๗,๗๐๐,๐๐๐	๗,๗๐๐,๐๐๐	๗,๗๐๐,๐๐๐	ถนนแอสฟัลท์ติกคอนกรีต จำนวน ๑ เส้น	ประชาชนเดินทางขนส่งติดต่อสื่อสารสะดวก น้ำไม่ท่วมซึ่ง	เทศบาล ตำบล บางเลน	อบจ.นครปฐม

๖. ยุทธศาสตร์การพัฒนา ด้านการบริการสาธารณะ

๖.๒ แผนงาน อุตสาหกรรมและการโยธา

ที่	โครงการ	วัตถุประสงค์	เป้าหมาย (ผลผลิตของโครงการ)	งบประมาณ					ตัวชี้วัด (KPI)	ผลที่คาดว่าจะได้รับ	หน่วยงานที่ ขอประสาน	หน่วยงาน ที่รับผิดชอบ
				๒๕๖๑ (บาท)	๒๕๖๒ (บาท)	๒๕๖๓ (บาท)	๒๕๖๔ (บาท)	๒๕๖๕ (บาท)				
๑๐๓	โครงการก่อสร้างถนน คสล. บริเวณถนนเทศบาล ๒ ซอย ๒ (ซอยสวนกล้วยไม้) ทต.บางเลน เชื่อมต่อ หมู่ที่ ๑๐ ต.บางไทรป่า อ.บางเลน	- เพื่อให้ประชาชน เดินทางขนส่ง ติดต่อ สื่อสารได้ สะดวก - เพื่อป้องกันน้ำ ท่วมขังประชาชน สัญจรไป - มา สะดวก	กว้าง ๖ เมตร ยาว ๑,๖๗๐ เมตร หนา ๐.๑๕ เมตร พื้นที่ไม่น้อยกว่า ๑๐,๐๒๐ ตร.ม.	-	๖,๓๓๐,๐๐๐	๖,๓๓๐,๐๐๐	๖,๓๓๐,๐๐๐	๖,๓๓๐,๐๐๐	ถนนคอนกรีต เสริมเหล็ก จำนวน ๑ เส้น	ประชาชน เดินทางขนส่ง ติดต่อ สื่อสาร สะดวก น้ำไม่ ท่วมขัง	เทศบาล ตำบล บางเลน	อบจ.นครปฐม
รวม	๑๐๓ โครงการ	-	-	๔๖๔,๗๓๑,๖๐๐	๔๖๑,๙๑๘,๗๔๐	๔๕๔,๘๐๙,๙๐๐	๔๐๗,๙๒๕,๗๐๐	๓๗๕,๖๗๕,๗๐๐				

ก. ยุทธศาสตร์จังหวัดที่ ๑ พัฒนานครปฐมให้เป็นเมืองอัจฉริยะ (Smart City) โดยเน้นด้านการขนส่ง (Transport) เมืองหลวงแห่งอาหารและการท่องเที่ยว (Food Metropolis) และเมืองแห่งสุขภาพ (Healthy City) รองรับสังคมผู้สูงอายุ (Aging) และบริบทโลก (Global Content)

ยุทธศาสตร์จังหวัดที่ ๒ สร้างความแข็งแกร่งระดับพื้นที่ให้สามารถรองรับการขยายตัวทางเศรษฐกิจ และกระจายความเจริญ สร้างความสุขให้กับประชาชนในทุกกระดับ

ข. ยุทธศาสตร์การพัฒนาขององค์กรปกครองส่วนท้องถิ่นในเขตจังหวัดที่ ๒ การพัฒนาด้านการบริการสาธารณะ

๖. ยุทธศาสตร์การพัฒนา ด้านการบริการสาธารณะ

๖.๓ แผนงาน การเกษตร

ที่	โครงการ	วัตถุประสงค์	เป้าหมาย (ผลผลิตของโครงการ)	งบประมาณ					ตัวชี้วัด (KPI)	ผลที่คาดว่าจะได้รับ	หน่วยงานที่ ขอประสาน	หน่วยงาน ที่รับผิดชอบ
				๒๕๖๑ (บาท)	๒๕๖๒ (บาท)	๒๕๖๓ (บาท)	๒๕๖๔ (บาท)	๒๕๖๕ (บาท)				
๑	โครงการก่อสร้างกำแพงกันดิน คสล. สายเลียบบคลองบางหลวง หมู่ที่ ๘ ตำบลบางหลวง อำเภอบางเลน	เพื่อป้องกันปัญหา ตลิ่งพังจนไม่สามารถ ใช้ถนนสัญจรไปมาได้	สูง ๒.๕๐ เมตร ความยาวประมาณ ๕๑๕ ม.	๔,๖๐๐,๐๐๐	๔,๖๐๐,๐๐๐				ขนาด ความสูง ความยาว	ป้องกันปัญหา ตลิ่งพัง ประชาชน ได้รับความสะดวก และปลอดภัย	อบต. บางหลวง	อบจ.นครปฐม
๒	โครงการก่อสร้างเขื่อนกำแพง กันดิน คสล. สายเลียบบ คลองส้มกิ้ง เริ่มจากถนน นร ๓๓๕๑ หมู่ที่ ๘ ถึงคลองขวาง หมู่ที่ ๘ ตำบลบางไทรป่า เชื่อมต่อ ตำบลไทรงาม อำเภอบางเลน	เพื่อป้องกันตลิ่งพัง	ขนาดสูง ๒ เมตร ระยะทาง ๒,๕๐๐ เมตร		๒๑,๒๕๐,๐๐๐				ขนาด ความสูง ความยาว	ครีวเรือนที่มีการ คมนาคมสะดวก รวดเร็วมีร้อยละ ๘๐ ของครีวเรือน ทั้งหมด	อบต. บางไทรป่า	อบจ.นครปฐม

๖. ยุทธศาสตร์การพัฒนา ด้านการบริการสาธารณะ

๖.๓ แผนงาน การเกษตร

ที่	โครงการ	วัตถุประสงค์	เป้าหมาย (ผลผลิตของโครงการ)	งบประมาณ					ตัวชี้วัด (KPI)	ผลที่คาดว่าจะได้รับ	หน่วยงานที่ ขอประสาน	หน่วยงาน ที่รับผิดชอบ
				๒๕๖๑ (บาท)	๒๕๖๒ (บาท)	๒๕๖๓ (บาท)	๒๕๖๔ (บาท)	๒๕๖๕ (บาท)				
๓	โครงการก่อสร้างกำแพงกันดิน คสล. เริ่มจากริมถนนสายเลียบริม คลองคูเมือง หมู่ที่ ๕ ตำบล หินมูล ถึงบริเวณเชื่อมต่อ ตำบลไผ่หูช้าง อำเภอบางเลน จุดเริ่มต้น E๖๒๒๘๘๖ N ๑๕๕๕๘๖๙๐ จุดสิ้นสุด E๖๒๒๔๓๕ N ๑๕๕๕๘๐๓๗	เพื่อป้องกันดินสไลด์ อันเป็นสาเหตุ ทำให้ถนนชำรุด เสียหาย	สูง ๑.๕๐ เมตร ยาว ๘๐๐ เมตร		๕,๓๐๐,๐๐๐				ร้อยละ ๘๐ ของกลุ่ม ตัวอย่าง ผู้ใช้บริการ มีความ พึงพอใจ ในระดับดี	ถนนอยู่ในสภาพ ที่ดี ประชาชน สามารถสัญจร ไปมาได้อย่าง สะดวก	อบต.หินมูล	อบจ.นครปฐม
๔	โครงการก่อสร้างกำแพงกันดิน คสล.บริเวณถนนสายเลียบริม คลองบางปลากรด (ฝั่งตะวันออก) หมู่ที่ ๓ ต.หินมูล เชื่อมต่อ ต.บางหลวง อ.บางเลน สถานที่ : บริเวณ ถนน นฐ ๓๐๓๙ ถนน นฐ ๓๐๓๙ จุดเริ่มต้น E ๖๒๕๔๖๕ N ๑๕๕๕๙๔๖๖ จุดสิ้นสุด E ๖๒๕๓๖๙ N ๑๕๕๕๘๕๐	เพื่อป้องกันการพังทลาย ของดินบริเวณ ไหล่ทาง และการทรุดตัว ของโครงสร้างทาง	ความสูง ๓ เมตร ยาว ๔๐๐ เมตร	-	-	๔,๘๐๐,๐๐๐	-	ร้อยละ ๘๐ ของกลุ่ม ตัวอย่าง ผู้เข้าร่วม กิจกรรมมี ความพึง พอใจ ในระดับดี	ประชาชนได้ รับความ สะดวกในการ สัญจรไปมา	อบต. หินมูล	อบจ.นครปฐม	

๖. ยุทธศาสตร์การพัฒนา ด้านการบริการสาธารณะ

๖.๓ แผนงาน การเกษตร

ที่	โครงการ	วัตถุประสงค์	เป้าหมาย (ผลผลิตของโครงการ)	งบประมาณ					ตัวชี้วัด (KPI)	ผลที่คาดว่าจะได้รับ	หน่วยงานที่ ขอประสาน	หน่วยงาน ที่รับผิดชอบ	
				๒๕๖๑ (บาท)	๒๕๖๒ (บาท)	๒๕๖๓ (บาท)	๒๕๖๔ (บาท)	๒๕๖๕ (บาท)					
๕	โครงการก่อสร้างกำแพงกันดิน คสล. เลียบคลองลัดวัดบอนใหญ่ หมู่ที่ ๗-๘ แนวเขื่อน เชื่อมต่อตำบลนิลเพชร อำเภอบางเลน	เพื่อป้องกันการ พังทลายและการ ทรุดตัวของถนนฯ	ปักเข็ม ขนาด ๐.๒๒x๐.๒๒x๗ เมตร พร้อมติดตั้งแผ่น คอนกรีต ระยะทาง ๒,๐๐๐ ม. สูง ๒ ม.		๑๒,๐๐๐,๐๐๐					กำแพง กันดิน คสล. ระยะทาง ๒,๐๐๐ เมตร	ถนนไม่ทรุดตัว และประชาชน ได้รับความ สะดวกในการ ใช้เส้นทาง	อบต. บัวปากท่า	อบจ.นครปฐม
๖	โครงการก่อสร้างกำแพงกันดิน คสล. ป้องกันดินไหลทางพังทลาย จากคอสะพาน คสล. สายเลียบ คลองบอนใหญ่ หมู่ที่ ๗, ๘ ตำบลบัวปากท่า อำเภอบางเลน	เพื่อให้ประชาชน มีความสะดวก เดินทางสัญจรไปมา	สูง ๒ เมตร เข็ม คสล. ระยะทาง ๑,๒๐๐ เมตร	๒,๐๐๐,๐๐๐	๒,๐๐๐,๐๐๐	๒,๐๐๐,๐๐๐	๒,๐๐๐,๐๐๐	๒,๐๐๐,๐๐๐	ไหล่ทาง อยู่ในสภาพดี/ กำแพงกันดิน จำนวน ๑ แห่ง	ครีวเรือนที่มี การคมนาคม สะดวกรวดเร็ว มีร้อยละ ๘๐ ของครีวเรือน ทั้งหมด	อบต. บัวปากท่า	อบจ.นครปฐม	
๗	โครงการก่อสร้างกำแพงกันดิน คสล. ถนนเลียบคลองมะเดื่อ หมู่ที่ ๑ ต.ลำพญา เชื่อมต่อ หมู่ที่ ๕, ๙ ต.บางระกำ อ.บางเลน	เพื่อป้องกันการ พังทลายของตลิ่ง	สูง ๒.๐๐ เมตร ความยาว ๙๔๐ เมตร	-	๑๓,๓๘๕,๖๐๐	๑๓,๓๘๕,๖๐๐	๑๓,๓๘๕,๖๐๐	๑๓,๓๘๕,๖๐๐	เขื่อน คสล. ๑ แห่ง	ลดการพังทลาย ของตลิ่ง	อบต. ลำพญา	อบจ.นครปฐม	
๘	โครงการก่อสร้างกำแพงกันดิน คสล. เลียบคลองเข้ฝั่งใต้ หมู่ที่ ๙ ต.ลำพญา เชื่อมต่อ หมู่ที่ ๑๕ ต.บางระกำ อ.บางเลน	เพื่อป้องกันการ พังทลายของตลิ่ง	ความสูง ๒ เมตร ยาว ๗๗๔ เมตร	-	-	๑๐,๘๓๖,๐๐๐	๑๐,๘๓๖,๐๐๐	๑๐,๘๓๖,๐๐๐	เขื่อนกันดิน คสล. ยาว ๗๗๔ เมตร จำนวน ๑ แห่ง	ลดการพังทลาย ของตลิ่ง	อบต. ลำพญา	อบจ.นครปฐม	

๖. ยุทธศาสตร์การพัฒนา ด้านการบริการสาธารณะ

๖.๓ แผนงาน การเกษตร

ที่	โครงการ	วัตถุประสงค์	เป้าหมาย (ผลผลิตของโครงการ)	งบประมาณ					ตัวชี้วัด (KPI)	ผลที่คาดว่าจะได้รับ	หน่วยงานที่ ขอประสาน	หน่วยงาน ที่รับผิดชอบ
				๒๕๖๑ (บาท)	๒๕๖๒ (บาท)	๒๕๖๓ (บาท)	๒๕๖๔ (บาท)	๒๕๖๕ (บาท)				
๙	โครงการก่อสร้างกำแพงกันดิน คสล.เลียบบคลองบางเลน หมู่ที่ ๓ ตำบลไผ่หูช้าง เชื่อมตำบล บางไทรป่า อำเภอบางเลน	- เพื่อป้องกันการพัง ทลายของดินบริเวณ ริมคลองบางเลน - เพื่อบรรเทาความ เสียหายของราษฎร ที่ได้รับผลกระทบ จากการพังทลาย ของตลิ่งเนื่องจาก การกัดเซาะของ กระแสน้ำ - เพื่อยกฐานะความ เป็นอยู่ของราษฎรใน พื้นที่ตำบลไผ่หูช้าง ให้ดีขึ้น	สูง ๑.๕๐ เมตร ยาว ๓๐๐ เมตร	๒,๐๐๐,๐๐๐	๒,๐๐๐,๐๐๐	๒,๐๐๐,๐๐๐	๒,๐๐๐,๐๐๐	๒,๐๐๐,๐๐๐	กำแพงกันดิน จำนวน ๑ แห่ง	ประชาชนในเขต ตำบลไผ่หูช้าง อำเภอบางเลน ตำบลบางไทรป่า อำเภอบางเลน และตำบล ไกล่เคียงได้ใช้ ประโยชน์ในการ คมนาคมและ การขนส่งใน เส้นทางดังกล่าว จำนวน ๑,๕๐๐ ครัวเรือน/ปี	อบต.ไผ่หูช้าง	อบจ.นครปฐม
๑๐	โครงการก่อสร้างกำแพงกันดิน คสล.เลียบบคลองรางเข้ฝั่งเหนือ หมู่ที่ ๑๕ ตำบลบางระกำ เชื่อมตำบลลำพญา อำเภอบางเลน	เพื่อพัฒนาระบบการ คมนาคมขนส่ง เพิ่มความปลอดภัย ในการสัญจรของ ประชาชน	สูง ๒.๕๐ เมตร ยาว ๑,๗๐๐ เมตร		๓๘,๒๕๐,๐๐๐				กำแพงกันดิน จำนวน ๑ แห่ง	ประชาชนได้รับ ความสะดวก และความ ปลอดภัยมากขึ้น	อบต. บางระกำ	อบจ.นครปฐม
๑๑	โครงการก่อสร้างกำแพงกันดิน คสล. สายถนน อบจ.นฐ. บ้านบางระกำ-บ้านหลวง หมู่ที่ ๘ ตำบลบางระกำ อำเภอบางเลน	เพื่อพัฒนาระบบการ คมนาคมขนส่ง เพิ่มความปลอดภัย ในการสัญจรของ ประชาชน	สูง ๔ เมตร ยาว ๘๐๐ เมตร		๒๖,๔๐๐,๐๐๐	๒๖,๔๐๐,๐๐๐	๒๖,๔๐๐,๐๐๐	๒๖,๔๐๐,๐๐๐	ร้อยละ ความพึงพอใจ ของประชาชน	ประชาชนได้รับ ความสะดวก และความ ปลอดภัยมากขึ้น	อบต. บางระกำ	อบจ.นครปฐม

๖. ยุทธศาสตร์การพัฒนา ด้านการบริการสาธารณะ

๖.๓ แผนงาน การเกษตร

ที่	โครงการ	วัตถุประสงค์	เป้าหมาย (ผลผลิตของโครงการ)	งบประมาณ					ตัวชี้วัด (KPI)	ผลที่คาดว่าจะได้รับ	หน่วยงานที่ ขอประสาน	หน่วยงาน ที่รับผิดชอบ
				๒๕๖๑ (บาท)	๒๕๖๒ (บาท)	๒๕๖๓ (บาท)	๒๕๖๔ (บาท)	๒๕๖๕ (บาท)				
๑๒	โครงการก่อสร้างกำแพงกันดิน คสล. เลียบคลองควาย ฝั่งเหนือและฝั่งใต้ หมู่ที่ ๑๒ ตำบลบางระกำ อำเภอบางเลน	เพื่อพัฒนาระบบการ คมนาคมขนส่ง เพิ่มความปลอดภัย ในการสัญจรของ ประชาชน	สูง ๓ เมตร ยาว ๑,๐๐๐ เมตร		๓๓,๐๐๐,๐๐๐	๓๓,๐๐๐,๐๐๐	๓๓,๐๐๐,๐๐๐	๓๓,๐๐๐,๐๐๐	ร้อยละ ความพึงพอใจ ของประชาชน	ประชาชนได้รับ ความสะดวก และความ ปลอดภัยมากขึ้น	อบต. บางระกำ	อบจ.นครปฐม
๑๓	โครงการก่อสร้างกำแพงกันดิน คสล. เลียบคลองสวิตชาติ หมู่ที่ ๕ ตำบลบางระกำ อำเภอบางเลน	เพื่อพัฒนาระบบการ คมนาคมขนส่ง เพิ่มความปลอดภัย ในการสัญจรของ ประชาชน	สูง ๔ เมตร ยาว ๑,๘๐๐ เมตร		๔๙,๔๐๐,๐๐๐	๔๙,๔๐๐,๐๐๐	๔๙,๔๐๐,๐๐๐	๔๙,๔๐๐,๐๐๐	ร้อยละ ความพึงพอใจ ของประชาชน	ประชาชนได้รับ ความสะดวก และความ ปลอดภัยมากขึ้น	อบต. บางระกำ	อบจ.นครปฐม
๑๔	โครงการก่อสร้างกำแพงกันดิน คสล. เลียบคลองผู้ใหญ่สำราญ หมู่ที่ ๕ ตำบลบางระกำ อำเภอบางเลน	เพื่อพัฒนาระบบการ คมนาคมขนส่ง เพิ่มความปลอดภัย ในการสัญจรของ ประชาชน	สูง ๔ เมตร ยาว ๑,๐๐๐ เมตร		๓๓,๐๐๐,๐๐๐	๓๓,๐๐๐,๐๐๐	๓๓,๐๐๐,๐๐๐	๓๓,๐๐๐,๐๐๐	ร้อยละ ความพึงพอใจ ของประชาชน	ประชาชนได้รับ ความสะดวก และความ ปลอดภัยมากขึ้น	อบต. บางระกำ	อบจ.นครปฐม
๑๕	โครงการก่อสร้างกำแพงกันดิน คสล. หมู่ที่ ๒, ๗, ๘, ๑๐ ตำบลบางระกำ อำเภอบางเลน เชื่อมต่อ ตำบลบางแก้วฟ้า อำเภอนครชัยศรี (พร้อมปรับภูมิทัศน์)	เพื่อพัฒนาระบบการ คมนาคมขนส่ง เพิ่มความปลอดภัย ในการสัญจรของ ประชาชน	สูง ๔ เมตร ยาว ๓,๕๐๐ เมตร		๑๑๕,๕๐๐,๐๐๐	๑๑๕,๕๐๐,๐๐๐	๑๑๕,๕๐๐,๐๐๐	๑๑๕,๕๐๐,๐๐๐	ร้อยละ ความพึงพอใจ ของประชาชน	ประชาชนได้รับ ความสะดวก และความ ปลอดภัยมากขึ้น	อบต. บางระกำ	อบจ.นครปฐม

๖. ยุทธศาสตร์การพัฒนา ด้านการบริการสาธารณะ

๖.๓ แผนงาน การเกษตร

ที่	โครงการ	วัตถุประสงค์	เป้าหมาย (ผลผลิตของโครงการ)	งบประมาณ					ตัวชี้วัด (KPI)	ผลที่คาดว่าจะได้รับ	หน่วยงานที่ ขอประสาน	หน่วยงาน ที่รับผิดชอบ
				๒๕๖๑ (บาท)	๒๕๖๒ (บาท)	๒๕๖๓ (บาท)	๒๕๖๔ (บาท)	๒๕๖๕ (บาท)				
๑๖	โครงการก่อสร้างกำแพงกันดิน คสล. เลียบคลองบางบอน หมู่ที่ ๑๓ ตำบลบางระกำ อำเภอบางเลน	เพื่อพัฒนาระบบการ คมนาคมขนส่ง เพิ่มความปลอดภัย ในการสัญจรของ ประชาชน	ก่อสร้าง ๒ จุด จุด ๑ บริเวณบ้าน คุณบำรุง ธรรมเที่ยงธรรม ถึงบ้านคุณพรเพ็ญ ศรีบุญช่วย ยาว ๑,๑๑๒ เมตร จุด ๒ บริเวณ ท่อลอด ถึงบ้าน คุณสังวน ทั้บกาญ์ ยาว ๒๕๐ เมตร รวม ๑,๓๖๒ เมตร สูง ๕ เมตร		๔๔,๙๔๖,๐๐๐	๔๔,๙๔๖,๐๐๐	๔๔,๙๔๖,๐๐๐	๔๔,๙๔๖,๐๐๐	ร้อยละ ความพึงพอใจ ของประชาชน	ประชาชนได้รับ ความสะดวก และความ ปลอดภัยมากขึ้น	อบต. บางระกำ	อบจ.นครปฐม
๑๗	โครงการก่อสร้างกำแพงกันดิน คสล. หมู่ ๑, ๓, ๔, ๕, ๖, ๙ ตำบลบางระกำ อำเภอบางเลน เชื่อมต่อตำบลบางแก้วฟ้า อำเภอนครชัยศรี (พร้อมปรับภูมิทัศน์)	เพื่อพัฒนาระบบการ คมนาคมขนส่ง เพิ่มความปลอดภัย ในการสัญจรของ ประชาชน	สูง ๘ เมตร ยาว ๔,๐๐๐ เมตร		๑๓๒,๐๐๐,๐๐๐	๑๓๒,๐๐๐,๐๐๐	๑๓๒,๐๐๐,๐๐๐	๑๓๒,๐๐๐,๐๐๐	ร้อยละ ความพึงพอใจ ของประชาชน	ประชาชนได้รับ ความสะดวก และความ ปลอดภัยมากขึ้น	อบต. บางระกำ	อบจ.นครปฐม
๑๘	โครงการก่อสร้างกำแพงกันดิน คสล. เลียบคลองรางเฝ้าใต้ หมู่ที่ ๑๔ ตำบลบางระกำ อำเภอบางเลน เชื่อมต่อหมู่ที่ ๙ ตำบลดอนพุทรา อำเภอดอนตูม	เพื่อพัฒนาระบบการ คมนาคมขนส่ง เพิ่มความปลอดภัย ในการสัญจรของ ประชาชน	สูง ๕ เมตร ยาว ๑,๑๐๐ เมตร		๓๖,๓๐๐,๐๐๐	๓๖,๓๐๐,๐๐๐	๓๖,๓๐๐,๐๐๐	๓๖,๓๐๐,๐๐๐	ร้อยละ ความพึงพอใจ ของประชาชน	ประชาชนได้รับ ความสะดวก และความ ปลอดภัยมากขึ้น	อบต. บางระกำ	อบจ.นครปฐม

๖. ยุทธศาสตร์การพัฒนา ด้านการบริการสาธารณะ

๖.๓ แผนงาน การเกษตร

ที่	โครงการ	วัตถุประสงค์	เป้าหมาย (ผลผลิตของโครงการ)	งบประมาณ					ตัวชี้วัด (KPI)	ผลที่คาดว่าจะได้รับ	หน่วยงานที่ ขอประสาน	หน่วยงาน ที่รับผิดชอบ
				๒๕๖๑ (บาท)	๒๕๖๒ (บาท)	๒๕๖๓ (บาท)	๒๕๖๔ (บาท)	๒๕๖๕ (บาท)				
๑๙	โครงการก่อสร้างกำแพงกันดิน คสล. เลียบคลองตาหรั่ง หมู่ที่ ๔ ตำบลบางระกำ อำเภอบางเลน	เพื่อพัฒนาระบบการ คมนาคมขนส่ง เพิ่มความปลอดภัย ในการสัญจรของ ประชาชน	สูง ๓ เมตร ยาว ๑,๘๐๐ เมตร		๕๙,๔๐๐,๐๐๐	๕๙,๔๐๐,๐๐๐	๕๙,๔๐๐,๐๐๐	๕๙,๔๐๐,๐๐๐	ร้อยละ ความพึงพอใจ ของประชาชน	ประชาชนได้รับ ความสะดวก และความ ปลอดภัยมากขึ้น	อบต. บางระกำ	อบจ.นครปฐม
๒๐	โครงการก่อสร้างกำแพงกันดิน คสล. เลียบคลองบางขโมย หมู่ที่ ๔ ตำบลบางระกำ อำเภอบางเลน	เพื่อพัฒนาระบบการ คมนาคมขนส่ง เพิ่มความปลอดภัย ในการสัญจรของ ประชาชน	สูง ๓ เมตร ยาว ๑,๒๐๐ เมตร		๓๙,๖๐๐,๐๐๐	๓๙,๖๐๐,๐๐๐	๓๙,๖๐๐,๐๐๐	๓๙,๖๐๐,๐๐๐	ร้อยละ ความพึงพอใจ ของประชาชน	ประชาชนได้รับ ความสะดวก และความ ปลอดภัยมากขึ้น	อบต. บางระกำ	อบจ.นครปฐม
๒๑	โครงการก่อสร้างกำแพงกันดิน คสล. หมู่ที่ ๑ ตำบลบางระกำ อำเภอบางเลน	เพื่อพัฒนาระบบการ คมนาคมขนส่ง เพิ่มความปลอดภัย ในการสัญจรของ ประชาชน	สูง ๓ เมตร ยาว ๑,๑๐๐ เมตร		๓๓,๐๐๐,๐๐๐	๓๓,๐๐๐,๐๐๐	๓๓,๐๐๐,๐๐๐	๓๓,๐๐๐,๐๐๐	ร้อยละ ความพึงพอใจ ของประชาชน	ประชาชนได้รับ ความสะดวก และความ ปลอดภัยมากขึ้น	อบต. บางระกำ	อบจ.นครปฐม
๒๒	โครงการก่อสร้างกำแพงกันดิน คสล. เลียบคลองกำนันประทีป หมู่ที่ ๑๐ ตำบลบางระกำ อำเภอบางเลน	เพื่อพัฒนาระบบการ คมนาคมขนส่ง เพิ่มความปลอดภัย ในการสัญจรของ ประชาชน	สูง ๓ เมตร ยาว ๕๐๐ เมตร		๑๖,๕๐๐,๐๐๐	๑๖,๕๐๐,๐๐๐	๑๖,๕๐๐,๐๐๐	๑๖,๕๐๐,๐๐๐	ร้อยละ ความพึงพอใจ ของประชาชน	ประชาชนได้รับ ความสะดวก และความ ปลอดภัยมากขึ้น	อบต. บางระกำ	อบจ.นครปฐม

๖. ยุทธศาสตร์การพัฒนา ด้านการบริการสาธารณะ

๖.๓ แผนงาน การเกษตร

ที่	โครงการ	วัตถุประสงค์	เป้าหมาย (ผลผลิตของโครงการ)	งบประมาณ					ตัวชี้วัด (KPI)	ผลที่คาดว่าจะได้รับ	หน่วยงานที่ ขอประสาน	หน่วยงาน ที่รับผิดชอบ
				๒๕๖๑ (บาท)	๒๕๖๒ (บาท)	๒๕๖๓ (บาท)	๒๕๖๔ (บาท)	๒๕๖๕ (บาท)				
๒๓	โครงการก่อสร้างกำแพงกันดิน คสล. เลียบคลองบางระกำ หมู่ที่ ๘ ตำบลบางระกำ อำเภอบางเลน เชื่อมต่อ ตำบลบ้านหลวง อำเภอดอนตูม	เพื่อพัฒนาระบบการ คมนาคมขนส่ง เพิ่มความปลอดภัย ในการสัญจรของ ประชาชน	สูง ๔ เมตร ยาว ๒,๕๐๐ เมตร		๘๒,๐๐๐,๐๐๐	๘๒,๐๐๐,๐๐๐	๘๒,๐๐๐,๐๐๐	๘๒,๐๐๐,๐๐๐	ร้อยละ ความพึงพอใจ ของประชาชน	ประชาชนได้รับ ความสะดวก และความ ปลอดภัยมากขึ้น	อบต. บางระกำ	อบจ.นครปฐม
รวม	๒๓ โครงการ	-	-	๘,๖๐๐,๐๐๐	๗๙๙,๘๓๑,๖๐๐	๗๓๔,๐๖๗,๖๐๐	๗๒๙,๒๖๗,๖๐๐	๗๒๙,๒๖๗,๖๐๐				

รายละเอียดโครงการพัฒนา
แผนพัฒนาท้องถิ่น (พ.ศ.๒๕๖๑ - ๒๕๖๕)
สำหรับ โครงการที่เกี่วข้องขององค์กรปกครองส่วนท้องถิ่น
องค์การบริหารส่วนจังหวัดนครปฐม
(ในเขตพื้นที่อำเภอดอนตูม จังหวัดนครปฐม)

ก. ยุทธศาสตร์จังหวัดที่ ๑ พัฒนานครปฐมให้เป็นเมืองอัจฉริยะ (Smart City) โดยเน้นด้านการขนส่ง (Transport) เมืองหลวงแห่งอาหารและการท่องเที่ยว (Food Metropolis) และเมืองแห่งสุขภาพ (Healthy City) รองรับสังคมผู้สูงอายุ (Aging) และบริบทโลก (Global Content)

ยุทธศาสตร์จังหวัดที่ ๒ สร้างความแข็งแกร่งระดับพื้นที่ให้สามารถรองรับการขยายตัวทางเศรษฐกิจ และกระจายความเจริญ สร้างความสุขให้กับประชาชนในทุกระดับ

ยุทธศาสตร์จังหวัดที่ ๓ เพิ่มรายได้ ลดรายจ่าย ลดปัญหาครัวเรือนและสิ่งแวดล้อม สร้างความเสมอภาค และความเท่าเทียม โดยนำศาสตร์พระราชามาเป็นแนวทางหลัก

๔. ยุทธศาสตร์การพัฒนา ด้านสิ่งแวดล้อมและการท่องเที่ยว

๔.๕ แผนงาน การเกษตร

ที่	โครงการ	วัตถุประสงค์	เป้าหมาย (ผลผลิตของโครงการ)	งบประมาณ					ตัวชี้วัด (KPI)	ผลที่คาดว่าจะ จะได้รับ	หน่วยงานที่ ขอประสาน	หน่วยงาน รับผิดชอบ หลัก
				๒๕๖๑ (บาท)	๒๕๖๒ (บาท)	๒๕๖๓ (บาท)	๒๕๖๔ (บาท)	๒๕๖๕ (บาท)				
๑	โครงการขุดลอกคลองสาย ท่าเรือ-บางพระ หมู่ที่ ๔ บ้านห้วยกรด ตำบลดอนรวก เชื่อมต่อตำบลมาแค อำเภอเมืองนครปฐม	๑. เพื่อให้ประชาชน ที่ประกอบอาชีพ เกษตรกรรมมีน้ำ ใช้ได้อย่างเพียงพอ ๒. เพื่อป้องกันการ เกิดน้ำท่วม ๓. เพื่อกำจัดวัชพืช ภายในคลอง	กว้าง ๖ เมตร ยาว ๕,๐๐๐ เมตร ลึก ๒ เมตร ปริมาตรดินขุด ๑๗,๕๐๐ ลูกบาศก์เมตร <u>จุดเริ่มต้นโครงการ</u> N ๑๕๓๕๔๑๖ E ๖๒๒๗๘๔ <u>จุดสิ้นสุดโครงการ</u> N ๑๕๓๔๓๖๖ E ๖๑๘๗๗๓	-	-	๕๐๐,๐๐๐	๕๐๐,๐๐๐	๕๐๐,๐๐๐	ร้อยละ ๘๐ ของ ประชาชน ได้รับ ประโยชน์	๑. ประชาชน ที่ประกอบ อาชีพเกษตร กรรมมีน้ำใช้ได้ อย่างเพียงพอ ๒. ไม่เกิดน้ำ ท่วมขัง ๓. ไม่มีวัชพืช ภายในแม่น้ำ ลำคลอง	กองช่าง/ อบต.ดอนรวก	อบจ.นครปฐม
รวม	๑ โครงการ	-	-	-	-	๕๐๐,๐๐๐	๕๐๐,๐๐๐	๕๐๐,๐๐๐				

ก. ยุทธศาสตร์จังหวัดที่ ๑ พัฒนานครปฐมให้เป็นเมืองอัจฉริยะ (Smart City) โดยเน้นด้านการขนส่ง (Transport) เมืองหลวงแห่งอาหารและการท่องเที่ยว (Food Metropolis)

และเมืองแห่งสุขภาพ (Healthy City) รองรับสังคมผู้สูงอายุ (Aging) และบริบทโลก (Global Content)

ยุทธศาสตร์จังหวัดที่ ๒ สร้างความแข็งแกร่งระดับพื้นที่ให้สามารถรองรับการขยายตัวทางเศรษฐกิจ และกระจายความเจริญ สร้างความสุขให้กับประชาชนในทุกระดับ

ข. ยุทธศาสตร์การพัฒนาขององค์กรปกครองส่วนท้องถิ่นในเขตจังหวัดที่ ๖ การพัฒนาด้านการบริการสาธารณะ

๖. ยุทธศาสตร์การพัฒนา ด้านการบริการสาธารณะ

๖.๑ แผนงาน เคหะและชุมชน

ที่	โครงการ	วัตถุประสงค์	เป้าหมาย (ผลผลิตของโครงการ)	งบประมาณ					ตัวชี้วัด (KPI)	ผลที่คาดว่าจะได้รับ	หน่วยงานที่ ขอประสาน	หน่วยงาน รับผิดชอบ หลัก
				๒๕๖๑ (บาท)	๒๕๖๒ (บาท)	๒๕๖๓ (บาท)	๒๕๖๔ (บาท)	๒๕๖๕ (บาท)				
๑	<p>อ.ดอนตูม</p> <p>โครงการก่อสร้างสะพาน คสล. ข้ามคลองท่าเรือ - บางพระ หมู่ที่ ๓ ตำบลสามง่าม อำเภอดอนตูม</p>	<p>๑. เพื่อปรับปรุงสะพานให้มีขนาดกว้างและยาวขึ้น ไม่ให้เกิดขวางทางน้ำ คลองท่าเรือ-บางพระ</p> <p>๒. เพื่อรองรับการเจริญเติบโตของชุมชนในเขตเทศบาลฯ</p> <p>๓. เพื่อให้การขยายตัวของเมืองเป็นไปอย่างมีระบบตามผังเมือง</p>	<p>สะพาน กว้าง ๗ เมตร ยาว ๒๐ เมตร</p> <p><u>จุดก่อสร้างสะพาน</u></p> <p>N ๑๕๔๔๔๕๓</p> <p>E ๖๑๘๐๓๒</p>	-	๓,๑๙๕,๐๐๐	๓,๑๙๕,๐๐๐	๓,๑๙๕,๐๐๐	๓,๑๙๕,๐๐๐	ร้อยละ ๘๐ ของประชาชนในพื้นที่ได้รับความสะดวกในการใช้สะพานเดินทางสัญจรไปมา	<p>๑. ประชาชนในพื้นที่ได้รับความสะดวกในการใช้สะพานเดินทางสัญจรไปมา</p> <p>๒. ช่วยลดต้นทุนในการขนส่งสินค้าทางการเกษตร</p>	กองช่าง/ ทต.สามง่าม	อบจ.นครปฐม

๖. ยุทธศาสตร์การพัฒนา ด้านการบริการสาธารณะ

๖.๑ แผนงาน เคหะและชุมชน

ที่	โครงการ	วัตถุประสงค์	เป้าหมาย (ผลผลิตของโครงการ)	งบประมาณ					ตัวชี้วัด (KPI)	ผลที่คาดว่าจะได้รับ	หน่วยงานที่ ขอประสาน	หน่วยงาน รับผิดชอบหลัก
				๒๕๖๑ (บาท)	๒๕๖๒ (บาท)	๒๕๖๓ (บาท)	๒๕๖๔ (บาท)	๒๕๖๕ (บาท)				
๒	โครงการก่อสร้างสะพาน คสล. ข้ามคลองกระดานทอง หมู่ที่ ๘ ตำบลสามง่าม อำเภอคอนท่อม	๑. เพื่อก่อสร้างสะพานให้ได้มาตรฐาน ๒. เพื่อรองรับการเจริญเติบโตของชุมชนในเขตเทศบาลฯ ๓. เพื่อให้การขยายตัวของฝั่งเมืองเป็นไปอย่างมีระบบ	สะพานกว้าง ๗ เมตร ยาว ๑๒ เมตร จุดก่อสร้างสะพาน N ๑๕๔๕๓๙๖ E ๖๑๔๖๒๕	-	๑,๘๐๐,๐๐๐	-	-	-	ร้อยละ ๘๐ ของประชาชน ได้รับความ สะดวกในการ ใช้สะพานเดิน ทางสัญจร ไปมา	๑. ประชาชน ในพื้นที่ได้รับ ความสะดวกใน การใช้สะพาน เดินทางสัญจร ไปมา ๒. ช่วยลดต้นทุนในการขนส่ง สินค้าทางการ เกษตร	กองช่าง/ ทต.สามง่าม	อบจ.นครปฐม

๖. ยุทธศาสตร์การพัฒนา ด้านการบริการสาธารณะ

๖.๑ แผนงาน เคหะและชุมชน

ที่	โครงการ	วัตถุประสงค์	เป้าหมาย (ผลผลิตของโครงการ)	งบประมาณ					ตัวชี้วัด (KPI)	ผลที่คาดว่าจะได้รับ	หน่วยงานที่ ขอประสาน	หน่วยงาน รับผิดชอบหลัก
				๒๕๖๑ (บาท)	๒๕๖๒ (บาท)	๒๕๖๓ (บาท)	๒๕๖๔ (บาท)	๒๕๖๕ (บาท)				
๓	โครงการก่อสร้างสะพาน คสล. หมู่ที่ ๗ ตำบลลำเหย อำเภอดอนตูม เชื่อมต่อดำบลห้วยขวาง อำเภอกำแพงแสน	๑. เพื่อความสะดวกปลอดภัยในการคมนาคมขนส่ง ๒. เพื่อให้มีสะพานที่ได้มาตรฐาน แข็งแรงมั่นคง	ขนาด กว้าง ๘ เมตร ยาว ๒๗ เมตร <u>จุดเริ่มต้นโครงการ</u> N ๑๕๔๐๙๓๕ E ๖๑๒๙๐๔ <u>จุดสิ้นสุดโครงการ</u> N ๑๕๔๐๙๑๖ E ๖๑๒๙๒๑	-	๓,๒๔๐,๐๐๐	๓,๒๔๐,๐๐๐	๓,๒๔๐,๐๐๐	๓,๒๔๐,๐๐๐	ร้อยละ ๘๐ ของประชาชน ได้รับความ สะดวกใน การสัญจร	ประชาชนได้รับ ความสะดวก ปลอดภัยในการ คมนาคมขนส่ง	กองช่าง/ อบต. ลำเหย	อบจ.นครปฐม
๔	โครงการก่อสร้างสะพาน คสล. หมู่ที่ ๑๔ ตำบลลำเหย อำเภอดอนตูม เชื่อมต่อดำบลห้วยขวาง อำเภอกำแพงแสน	๑. เพื่อความสะดวกปลอดภัยในการคมนาคมขนส่ง ๒. เพื่อให้มีสะพานที่ได้มาตรฐาน แข็งแรงมั่นคง	ขนาด กว้าง ๘ เมตร ยาว ๘ เมตร <u>จุดเริ่มต้นโครงการ</u> N ๑๕๔๑๙๓๗ E ๖๑๐๙๒๗ <u>จุดสิ้นสุดโครงการ</u> N ๑๕๔๑๙๓๓ E ๖๑๐๙๓๖	-	๙๖๐,๐๐๐	๙๖๐,๐๐๐	๙๖๐,๐๐๐	๙๖๐,๐๐๐	ร้อยละ ๘๐ ของประชาชน ได้รับความ สะดวกใน การสัญจร	ประชาชนได้รับ ความสะดวก ปลอดภัยในการ คมนาคมขนส่ง	กองช่าง/ อบต. ลำเหย	อบจ.นครปฐม
๕	โครงการก่อสร้างสะพาน คสล. หมู่ที่ ๑๒ ตำบลลำเหย อำเภอดอนตูม เชื่อมต่อดำบลห้วยพระ อำเภอดอนตูม	๑. เพื่อความสะดวกปลอดภัยในการคมนาคมขนส่ง ๒. เพื่อให้มีสะพานที่ได้มาตรฐาน แข็งแรงมั่นคง	ขนาด กว้าง ๘ เมตร ยาว ๑๐ เมตร <u>จุดเริ่มต้นโครงการ</u> N ๑๕๔๐๗๕๗ E ๖๑๓๘๒๕ <u>จุดสิ้นสุดโครงการ</u> N ๑๕๔๐๗๕๐ E ๖๑๓๘๓๑	-	๑,๒๐๐,๐๐๐	๑,๒๐๐,๐๐๐	๑,๒๐๐,๐๐๐	๑,๒๐๐,๐๐๐	ร้อยละ ๘๐ ของประชาชน ได้รับความ สะดวกใน การสัญจร	ประชาชนได้รับ ความสะดวก ปลอดภัยในการ คมนาคมขนส่ง	กองช่าง/ อบต. ลำเหย	อบจ.นครปฐม

๖. ยุทธศาสตร์การพัฒนา ด้านการบริการสาธารณะ

๖.๑ แผนงาน เคหะและชุมชน

ที่	โครงการ	วัตถุประสงค์	เป้าหมาย (ผลผลิตของโครงการ)	งบประมาณ					ตัวชี้วัด (KPI)	ผลที่คาดว่าจะได้รับ	หน่วยงานที่ ขอประสาน	หน่วยงาน รับผิดชอบหลัก
				๒๕๖๑ (บาท)	๒๕๖๒ (บาท)	๒๕๖๓ (บาท)	๒๕๖๔ (บาท)	๒๕๖๕ (บาท)				
๖	โครงการก่อสร้างสะพาน คสล. หมู่ที่ ๙ ตำบลลำเหย อำเภอคอนตูม เชื่อมต่อ หมู่ที่ ๘ ตำบลห้วยขวาง อำเภอกำแพงแสน	๑. เพื่อความสะดวกปลอดภัยในการคมนาคมขนส่ง ๒. เพื่อให้มีสะพานที่ได้มาตรฐาน แข็งแรงมั่นคง	ขนาด กว้าง ๑๐ เมตร ยาว ๑๒ เมตร <u>จุดเริ่มต้นโครงการ</u> N ๑๓๕๖๐๘๒ E ๑๐๐๓๒๑๖ <u>จุดสิ้นสุดโครงการ</u> N ๑๓๕๖๐๗๗ E ๑๐๐๓๒๒๑	-	๕,๐๐๐,๐๐๐	๕,๐๐๐,๐๐๐	๕,๐๐๐,๐๐๐	๕,๐๐๐,๐๐๐	ร้อยละ ๘๐ ของประชาชน ได้รับประโยชน์	ประชาชนได้รับความสะดวกและปลอดภัยในการคมนาคมขนส่ง	กองช่าง/อบต.ลำเหย	อบจ.นครปฐม
รวม	๖ โครงการ	-	-	-	๑๕,๓๙๕,๐๐๐	๑๓,๕๙๕,๐๐๐	๑๓,๕๙๕,๐๐๐	๑๓,๕๙๕,๐๐๐				

ก. ยุทธศาสตร์จังหวัดที่ ๑ พัฒนานครปฐมให้เป็นเมืองอัจฉริยะ (Smart City) โดยเน้นด้านการขนส่ง (Transport) เมืองหลวงแห่งอาหารและการท่องเที่ยว (Food Metropolis) และเมืองแห่งสุขภาพ (Healthy City) รองรับสังคมผู้สูงอายุ (Aging) และบริบทโลก (Global Content)

ยุทธศาสตร์จังหวัดที่ ๒ สร้างความแข็งแกร่งระดับพื้นที่ให้สามารถรองรับการขยายตัวทางเศรษฐกิจ และกระจายความเจริญ สร้างความสุขให้กับประชาชนในทุกระดับ

ข. ยุทธศาสตร์การพัฒนาขององค์กรปกครองส่วนท้องถิ่นในเขตจังหวัดที่ ๖ การพัฒนาด้านการบริการสาธารณะ

๖. ยุทธศาสตร์การพัฒนา ด้านการบริการสาธารณะ

๖.๒ แผนงาน อุตสาหกรรมและการโยธา

ที่	โครงการ	วัตถุประสงค์	เป้าหมาย (ผลผลิตของโครงการ)	งบประมาณ					ตัวชี้วัด (KPI)	ผลที่คาดว่าจะได้รับ	หน่วยงานที่ ขอประสาน	หน่วยงาน รับผิดชอบ หลัก
				๒๕๖๑ (บาท)	๒๕๖๒ (บาท)	๒๕๖๓ (บาท)	๒๕๖๔ (บาท)	๒๕๖๕ (บาท)				
๑	อ.ดอนตูม โครงการก่อสร้างถนนลาดยาง แอสฟัลต์ติกคอนกรีต สายทาง เลียยคลองท่าสาร-บางปลา ลาดยางเดิม อบจ.หมู่ที่ ๑๒ ตำบลสามง่าม ผ่านประตูน้ำ หมู่ที่ ๘ ตำบลสามง่าม เชื่อม พื้นที่ อบต.ลำเหย อำเภอดอนตูม	๑. เพื่อปรับปรุงถนน ให้มีประสิทธิภาพ ดีขึ้นและได้มาตรฐาน ๒. เพื่อแก้ไขปัญหา จราจรและรองรับการ เจริญเติบโตของชุมชน ในเขตเทศบาลฯ ๓. เพื่อให้การขยายตัว ของเมืองเป็นไปอย่างมี ระบบตามผังเมือง	ขนาดผิวจราจรกว้าง ๖ เมตร ยาว ๑,๐๙๐ เมตร หนา ๐.๐๕ เมตร ไหล่ทาง ไพรม์โค้ทข้างละ ๐.๕๐ เมตร หรือตาม สภาพพื้นที่คิดเป็นพื้นที่ ไม่น้อยกว่า ๖,๕๕๐ ตารางเมตร พร้อม ตีเส้นจราจร <u>จุดเริ่มต้นโครงการ</u> N ๑๕๕๖๗๓๑ E ๖๑๔๐๒๘ <u>จุดสิ้นสุดโครงการ</u> N ๑๕๕๖๓๒๐ E ๖๑๓๑๒๘	๓,๕๒๑,๐๐๐	-	-	-	-	ร้อยละ ๘๐ ของ ประชาชน ได้รับความ สะดวกใน การสัญจร	๑. ประชาชน ได้รับความ สะดวกสบาย ๒. ประชาชน ได้รับสวัสดิภาพ ความปลอดภัย มากขึ้น	กองช่าง/ ทต.สามง่าม	อบจ.นครปฐม

๖. ยุทธศาสตร์การพัฒนา ด้านการบริการสาธารณะ

๖.๒ แผนงาน อุตสาหกรรมและการโยธา

ที่	โครงการ	วัตถุประสงค์	เป้าหมาย (ผลผลิตของโครงการ)	งบประมาณ					ตัวชี้วัด (KPI)	ผลที่คาดว่าจะได้รับ	หน่วยงานที่ ขอประสาน	หน่วยงาน รับผิดชอบ หลัก
				๒๕๖๑ (บาท)	๒๕๖๒ (บาท)	๒๕๖๓ (บาท)	๒๕๖๔ (บาท)	๒๕๖๕ (บาท)				
๒	โครงการก่อสร้างถนนลาดยางแอสฟัลท์ติกคอนกรีต สายทางเลียบบคลอง ร ๒ข ทำสาร – บางปลา จากถนนลาดยางเดิม อบจ. หมู่ที่ ๑๒ ตำบลสามง่าม ผ่านบ้าน ผ.สารท ถึงประตูน้ำ หมู่ที่ ๘ ตำบลสามง่าม อำเภอคอนท่อม เชื่อมพื้นที่ อบต. คอนท่อม อำเภอกำแพงแสน	๑. เพื่อปรับปรุงถนนให้มีประสิทธิภาพดีขึ้น และได้มาตรฐาน ๒. เพื่อแก้ไขปัญหาจราจรและรองรับการเจริญเติบโตของชุมชนในเขตเทศบาลฯ ๓. เพื่อให้การขยายตัวของเมืองเป็นไปอย่างมีระบบตามผังเมือง	ขนาดผิวจราจรกว้าง ๖ เมตร ยาว ๗๑๕ เมตร หนา ๐.๐๕ เมตร ไหล่ทาง ไพร่มีเค้ทข้างละ ๐.๕๐ เมตร หรือตามสภาพพื้นที่คิดเป็นพื้นที่ไม่น้อยกว่า ๔,๒๙๐ ตารางเมตร พร้อมตีเส้นจราจร <u>จุดเริ่มต้นโครงการ</u> N ๑๕๔๖๒๙๒ E ๖๑๕๔๘๓ <u>จุดสิ้นสุดโครงการ</u> N ๑๕๔๖๖๗๖ E ๖๑๕๙๐๓	๒,๓๑๐,๐๐๐	-	-	-	-	ร้อยละ ๘๐ ของประชาชนได้รับความสะดวกในการสัญจร	๑. ประชาชนได้รับความสะดวกสบาย ๒. ประชาชนได้รับสวัสดิภาพความปลอดภัยมากขึ้น	กองช่าง/ ทต.สามง่าม	อบจ.นครปฐม

๖. ยุทธศาสตร์การพัฒนา ด้านการบริการสาธารณะ

๖.๒ แผนงาน อุตสาหกรรมและการโยธา

ที่	โครงการ	วัตถุประสงค์	เป้าหมาย (ผลผลิตของโครงการ)	งบประมาณ					ตัวชี้วัด (KPI)	ผลที่คาดว่าจะได้รับ	หน่วยงานที่ ขอประสาน	หน่วยงาน รับผิดชอบหลัก
				๒๕๖๑ (บาท)	๒๕๖๒ (บาท)	๒๕๖๓ (บาท)	๒๕๖๔ (บาท)	๒๕๖๕ (บาท)				
๓	โครงการก่อสร้างถนนลาดยางแอสฟัลท์ติกคอนกรีต สายทางเลียบบคลองลำลาดโสน จากคลองประปานครหลวง ผ่านซอยพีชผัก หมู่ที่ ๔ ตำบลลำลูกบัว เชื่อมพื้นที่ อบต.ไผ่หูช้าง อำเภอบางเลน	๑. เพื่อก่อสร้างถนนลาดยางแอสฟัลท์ติกคอนกรีต ให้มีประสิทธิภาพดีขึ้น และได้มาตรฐาน ๒. เพื่อแก้ไขปัญหาจราจรและรองรับการเจริญเติบโตของชุมชนในเขตเทศบาล ๓. เพื่อให้การขยายตัวของเมืองเป็นไปอย่างมีระบบตามผังเมือง	ขนาดผิวจราจรกว้าง ๖ เมตร ยาว ๒,๔๐๐ เมตร หนา ๐.๐๕ เมตร ไหล่ทางไพร่มีโค้ทข้างละ ๐.๕๐ เมตร หรือตามสภาพพื้นที่ คิดเป็นพื้นที่ ไม่น้อยกว่า ๑๔,๔๐๐ ตารางเมตร พร้อมตีเส้นจราจร <u>จุดเริ่มต้นโครงการ</u> N ๑๕๕๐๔๖๖ E ๖๑๗๕๒๑ <u>จุดสิ้นสุดโครงการ</u> N ๑๕๕๑๙๔๐ E ๖๑๖๒๑๒	-	๗,๗๕๔,๐๐๐	๗,๗๕๔,๐๐๐	๗,๗๕๔,๐๐๐	๗,๗๕๔,๐๐๐	ร้อยละ ๘๐ ของประชาชน ได้รับความ สะดวกในการ ใช้ถนนเดินทาง สัญจรไปมา	๑. ประชาชน ได้รับความ สะดวกสบาย ๒. ประชาชน ได้รับความปลอดภัย มากขึ้น	กองช่าง/ ทต.สามง่าม	อบจ.นครปฐม

๖. ยุทธศาสตร์การพัฒนา ด้านการบริการสาธารณะ

๖.๒ แผนงาน อุตสาหกรรมและการโยธา

ที่	โครงการ	วัตถุประสงค์	เป้าหมาย (ผลผลิตของโครงการ)	งบประมาณ					ตัวชี้วัด (KPI)	ผลที่คาดว่าจะได้รับ	หน่วยงานที่ ขอประสาน	หน่วยงาน รับผิดชอบหลัก
				๒๕๖๑ (บาท)	๒๕๖๒ (บาท)	๒๕๖๓ (บาท)	๒๕๖๔ (บาท)	๒๕๖๕ (บาท)				
๔	โครงการก่อสร้างถนนลาดยางแอสฟัลท์ติกคอนกรีต สายทางเลียบบคลองรางคอนทอง จากประตูน้ำหมู่ที่ ๕ ตำบลลำลูกบัว ผ่านข้างรพ.สต.ลำลูกบัว เชื่อมพื้นที่ อบต.ดอนตูม อำเภอบางเลน	๑. เพื่อก่อสร้างถนนลาดยางแอสฟัลท์ติกคอนกรีต ให้มีประสิทธิภาพดีขึ้น และได้มาตรฐาน ๒. เพื่อแก้ไขปัญหาจราจรและรองรับการเจริญเติบโตของชุมชนในเขตเทศบาล ๓. เพื่อให้การขยายตัวของเมืองเป็นไปอย่างมีระบบตามผังเมือง	ขนาดผิวจราจรกว้าง ๖ เมตร ยาว ๑,๖๐๐ เมตร หนา ๐.๐๕ เมตร ไหล่ทางไพร่มีค้ำข้างละ ๐.๕๐ เมตร หรือตามสภาพพื้นที่ คิดเป็นพื้นที่ไม่น้อยกว่า ๙,๖๐๐ ตารางเมตร พร้อมตีเส้นจราจร <u>จุดเริ่มต้นโครงการ</u> N ๑๕๕๐๓๓๙ E ๖๑๗๔๕๖ <u>จุดสิ้นสุดโครงการ</u> N ๑๕๔๙๕๐๒ E ๖๑๘๓๖๓	-	๕,๑๖๙,๐๐๐	๕,๑๖๙,๐๐๐	๕,๑๖๙,๐๐๐	๕,๑๖๙,๐๐๐	ร้อยละ ๘๐ ของประชาชนได้รับความสะดวกในการใช้ถนนเดินทางสัญจรไปมา	๑. ประชาชนได้รับความสะดวกสบาย ๒. ประชาชนได้รับสวัสดิภาพความปลอดภัยมากขึ้น	กองช่าง/ ทต.สามง่าม	อบจ.นครปฐม

๖. ยุทธศาสตร์การพัฒนา ด้านการบริการสาธารณะ

๖.๒ แผนงาน อุตสาหกรรมและการโยธา

ที่	โครงการ	วัตถุประสงค์	เป้าหมาย (ผลผลิตของโครงการ)	งบประมาณ					ตัวชี้วัด (KPI)	ผลที่คาดว่าจะได้รับ	หน่วยงานที่ ขอประสาน	หน่วยงาน รับผิดชอบหลัก
				๒๕๖๑ (บาท)	๒๕๖๒ (บาท)	๒๕๖๓ (บาท)	๒๕๖๔ (บาท)	๒๕๖๕ (บาท)				
๕	โครงการก่อสร้างถนนลาดยางแอสฟัลต์ติกคอนกรีต สายทางเลียบบคลองรางดอนทอง ผ่านสวนส้ม หมู่ที่ ๔ ตำบลลำลูกบัว เชื่อมพื้นที่ อบต.ดอนตูม อำเภอบางเลน	๑. เพื่อก่อสร้างถนนลาดยางแอสฟัลต์ติกคอนกรีต ให้มีประสิทธิภาพดีขึ้น และได้มาตรฐาน ๒. เพื่อแก้ไขปัญหาจราจรและรองรับการเจริญเติบโตของชุมชนในเขตเทศบาล ๓. เพื่อให้การขยายตัวของเมืองเป็นไปอย่างมีระบบตามผังเมือง	ขนาดผิวจราจรกว้าง ๖ เมตร ยาว ๑,๕๓๐ เมตร หนา ๐.๐๕ เมตร ไหล่ทางไพร่มีโคทข้างละ ๐.๕๐ เมตร หรือตามสภาพพื้นที่ คิดเป็นพื้นที่ไม่น้อยกว่า ๙,๑๘๐ ตารางเมตร พร้อมตีเส้นจราจร <u>จุดเริ่มต้นโครงการ</u> N ๑๕๕๐๓๕๕ E ๑๑๗๕๐๘ <u>จุดสิ้นสุดโครงการ</u> N ๑๕๔๙๕๘๒ E ๑๑๘๓๖๔	-	๔,๙๔๓,๐๐๐	๔,๙๔๓,๐๐๐	๔,๙๔๓,๐๐๐	๔,๙๔๓,๐๐๐	ร้อยละ ๘๐ ของประชาชน ได้รับความ สะดวกในการ ใช้ถนนเดินทาง สัญจรไปมา	๑. ประชาชน ได้รับความ สะดวกสบาย ๒. ประชาชน ได้รับสวัสดิภาพ ความปลอดภัย มากขึ้น	กองช่าง/ ทต.สามง่าม	อบจ.นครปฐม

๖. ยุทธศาสตร์การพัฒนา ด้านการบริการสาธารณะ

๖.๒ แผนงาน อุตสาหกรรมและการโยธา

ที่	โครงการ	วัตถุประสงค์	เป้าหมาย (ผลผลิตของโครงการ)	งบประมาณ					ตัวชี้วัด (KPI)	ผลที่คาดว่าจะได้รับ	หน่วยงานที่ ขอประสาน	หน่วยงาน รับผิดชอบ หลัก
				๒๕๖๑ (บาท)	๒๕๖๒ (บาท)	๒๕๖๓ (บาท)	๒๕๖๔ (บาท)	๒๕๖๕ (บาท)				
๖	โครงการปรับปรุงถนนลาดยาง แอสฟัลต์ติกคอนกรีต สายทาง เลียยบลองชลประทาน ๕ข-๒ข-๑ข-๑ข-๕ข จากถนน เศรษฐกิจ ซอย ๔ หมู่ที่ ๑ ตำบลสามง่าม ผ่านสะพาน เชื่อมพื้นที่ อบต.ห้วยพระ อำเภอดอนตูม	๑. เพื่อปรับปรุงถนน ให้มีประสิทธิภาพดีขึ้น และได้มาตรฐาน ๒. เพื่อแก้ไขปัญหา จราจรและรองรับการ เจริญเติบโตของชุมชน ในเขตเทศบาลฯ ๓. เพื่อให้การขยายตัว ของเมืองเป็นไปอย่างมี ระบบตามผังเมือง	ขนาดผิวจราจรกว้าง ๖ เมตร ยาว ๑,๒๘๐ เมตร หนา ๐.๐๕ เมตร ไหล่ทาง ตามสภาพพื้นที่ คิดเป็นพื้นที่ไม่น้อยกว่า ๗,๖๘๐ ตารางเมตร พร้อมตีเส้นจราจร <u>จุดเริ่มต้นโครงการ</u> N ๑๕๔๓๒๓๕ E ๑๑๗๗๑๒ <u>จุดสิ้นสุดโครงการ</u> N ๑๕๔๒๐๕๖ E ๑๑๖๙๒๒	๒,๓๐๕,๐๐๐	-	-	-	-	ร้อยละ ๘๐ ของ ประชาชน ได้รับความ สะดวกใน การสัญจร	๑. ประชาชน ได้รับความ สะดวกสบาย ๒. ประชาชน ได้รับสวัสดิภาพ ความปลอดภัย มากขึ้น	กองช่าง/ ทต.สามง่าม	อบจ.นครปฐม

๖. ยุทธศาสตร์การพัฒนา ด้านการบริการสาธารณะ

๖.๒ แผนงาน อุตสาหกรรมและการโยธา

ที่	โครงการ	วัตถุประสงค์	เป้าหมาย (ผลผลิตของโครงการ)	งบประมาณ					ตัวชี้วัด (KPI)	ผลที่คาดว่าจะได้รับ	หน่วยงานที่ ขอประสาน	หน่วยงาน รับผิดชอบหลัก
				๒๕๖๑ (บาท)	๒๕๖๒ (บาท)	๒๕๖๓ (บาท)	๒๕๖๔ (บาท)	๒๕๖๕ (บาท)				
๗	โครงการปรับปรุงถนนลาดยางแอสฟัลท์ติกคอนกรีต สายทางเลียบบคลองขุดบางเลน วัดลานคาผ่านพื้นที่ หมู่ที่ ๓ ตำบลลาลูกบัว เชื่อมอบต.ไผ่หู่ช้าง อำเภอบางเลน	๑. เพื่อก่อสร้างถนนลาดยางแอสฟัลท์ติกคอนกรีต ให้มีประสิทธิภาพดีขึ้น และได้มาตรฐาน ๒. เพื่อแก้ไขปัญหาจราจรและรองรับการเจริญเติบโตของชุมชนในเขตเทศบาล ๓. เพื่อให้การขยายตัวของเมืองเป็นไปอย่างมีระบบตามผังเมือง	ขนาดผิวจราจร กว้าง ๖ เมตร ยาว ๕๔๐ เมตร หนา ๐.๐๕ เมตร ไหล่ทางตามสภาพพื้นที่ คิดเป็นพื้นที่ ไม่น้อยกว่า ๓,๒๔๐ ตารางเมตร พร้อมตีเส้นจราจร <u>จุดเริ่มต้นโครงการ</u> N ๑๕๕๒๖๕๐ E ๖๒๐๕๘๓ <u>จุดสิ้นสุดโครงการ</u> N ๑๕๕๒๘๔๒ E ๖๒๐๐๗๗	-	๙๗๒,๐๐๐	๙๗๒,๐๐๐	๙๗๒,๐๐๐	๙๗๒,๐๐๐	ร้อยละ ๘๐ ของประชาชน ได้รับความ สะดวกในการ ใช้ถนนเดินทาง สัญจรไปมา	๑. ประชาชน ได้รับความ สะดวกสบาย ๒. ประชาชน ได้รับความปลอดภัย มากขึ้น	กองช่าง/ ทต.สามง่าม	อบจ.นครปฐม

๖. ยุทธศาสตร์การพัฒนา ด้านการบริการสาธารณะ

๖.๒ แผนงาน อุตสาหกรรมและการโยธา

ที่	โครงการ	วัตถุประสงค์	เป้าหมาย (ผลผลิตของโครงการ)	งบประมาณ					ตัวชี้วัด (KPI)	ผลที่คาดว่าจะได้รับ	หน่วยงานที่ ขอประสาน	หน่วยงาน รับผิดชอบ หลัก
				๒๕๖๑ (บาท)	๒๕๖๒ (บาท)	๒๕๖๓ (บาท)	๒๕๖๔ (บาท)	๒๕๖๕ (บาท)				
๘	โครงการปรับปรุงถนนลาดยางแอสฟัลต์ติกคอนกรีต สายทางจากถนนลาดยางเดิม อบจ. หมู่ที่ ๑๒ ตำบลสามง่าม ถึงถนนลาดยาง หมู่ที่ ๓ ตำบลสามง่าม อำเภอดอนตูม เชื่อมต่อพื้นที่บ้านดอนยอ อบต.ดอนตูม อำเภอบางเลน	๑. เพื่อปรับปรุงถนนลาดยางฯ ให้มีประสิทธิภาพดีขึ้น และได้มาตรฐาน ๒. เพื่อแก้ไขปัญหาจราจรและรองรับการเจริญเติบโตของชุมชนในเขตเทศบาลฯ ๓. เพื่อให้การขยายตัวของเมืองเป็นไปอย่างมีระบบตามผังเมือง	ขนาดผิวจราจรกว้าง ๖ เมตร ยาว ๑,๙๐๐ เมตร หนา ๐.๐๕ เมตร ไหล่ทางตามสภาพพื้นที่ คิดเป็นพื้นที่ไม่น้อยกว่า ๑๑,๔๐๐ ตารางเมตร พร้อมตีเส้นจราจร - พิกัดทางภูมิศาสตร์ <u>จุดเริ่มต้นโครงการ</u> N ๑๕๔๖๑๘๘ E ๖๑๕๕๓๗ <u>จุดสิ้นสุดโครงการ</u> N ๑๕๔๔๔๗๙ E ๖๑๘๐๓๔		-	๓,๔๒๑,๐๐๐	๓,๔๒๑,๐๐๐	๓,๔๒๑,๐๐๐	ร้อยละ ๘๐ ของประชาชน ได้รับความ สะดวกในการสัญจร	๑. ประชาชน ได้รับความ สะดวกสบาย ๒. ประชาชน ได้รับความปลอดภัย มากขึ้น	กองช่าง/ ทต.สามง่าม	อบจ.นครปฐม

๖. ยุทธศาสตร์การพัฒนา ด้านการบริการสาธารณะ

๖.๒ แผนงาน อุทสาหกรรมและการโยธา

ที่	โครงการ	วัตถุประสงค์	เป้าหมาย (ผลผลิตของโครงการ)	งบประมาณ					ตัวชี้วัด (KPI)	ผลที่คาดว่าจะได้รับ	หน่วยงานที่ ขอประสาน	หน่วยงาน รับผิดชอบหลัก
				๒๕๖๑ (บาท)	๒๕๖๒ (บาท)	๒๕๖๓ (บาท)	๒๕๖๔ (บาท)	๒๕๖๕ (บาท)				
๙	โครงการก่อสร้างถนนลาดยางแอสฟัลต์ติกคอนกรีต สายทางจากสะพาน คสล. หมู่ที่ ๖ ตำบลสามง่าม (หลังวัดตะโกสูง) ผ่านหมู่ที่ ๑๑ ตำบลสามง่าม (ประตูน้ำบ้านจามจรี) ถึงหมู่ที่ ๔-๕ ตำบลลำลูกบัว เชื่อมต่อพื้นที่ อำเภอกำแพงแสน และอำเภอบางเลน	๑. เพื่อก่อสร้างถนนลาดยางแอสฟัลต์ติกคอนกรีต ให้มีประสิทธิภาพดีขึ้นและได้มาตรฐาน ๒. เพื่อแก้ไขปัญหาจราจรและรองรับการเจริญเติบโตของชุมชน ในเขตเทศบาล ๓. เพื่อให้การขยายตัวของเมืองเป็นไปอย่างมีระบบตามผังเมือง	ขนาดผิวจราจร กว้าง ๖ เมตร ยาว ๔,๒๐๐ เมตร หนา ๐.๐๕ เมตร ไหล่ทางโพรมได้ท์ ข้างละ ๐.๕๐ เมตร หรือตามสภาพพื้นที่ คิดเป็นพื้นที่ไม่น้อยกว่า ๒๕,๒๐๐ ตารางเมตร พร้อมตีเส้นจราจร <u>จุดเริ่มต้นโครงการ</u> N ๑๕๕๗๙๐๔ E ๖๑๔๙๒๗ <u>จุดสิ้นสุดโครงการ</u> N ๑๕๕๙๙๙๒ E ๖๑๗๕๒๒ E ๖๑๗๕๒๒	-	๑๓,๔๘๓,๐๐๐	๑๓,๔๘๓,๐๐๐	๑๓,๔๘๓,๐๐๐	๑๓,๔๘๓,๐๐๐	ร้อยละ ๘๐ ของประชาชนได้รับความสะดวกในการสัญจร	๑. ประชาชนได้รับความสะดวกสบาย ๒. ประชาชนได้รับสวัสดิภาพความปลอดภัยมากขึ้น	กองช่าง/ ทต.สามง่าม	อบจ.นครปฐม

๖. ยุทธศาสตร์การพัฒนา ด้านการบริการสาธารณะ

๖.๒ แผนงาน อุตสาหกรรมและการโยธา

ที่	โครงการ	วัตถุประสงค์	เป้าหมาย (ผลผลิตของโครงการ)	งบประมาณ					ตัวชี้วัด (KPI)	ผลที่คาดว่าจะได้รับ	หน่วยงานที่ ขอประสาน	หน่วยงาน รับผิดชอบ หลัก
				๒๕๖๑ (บาท)	๒๕๖๒ (บาท)	๒๕๖๓ (บาท)	๒๕๖๔ (บาท)	๒๕๖๕ (บาท)				
๑๐	โครงการก่อสร้างขยายถนนลาดยางแอสฟัลต์ติกคอนกรีตสายทางดอนตูม-นครชัยศรี หมู่ที่ ๙ ตำบลสามง่าม อำเภอดอนตูม ถึงสุดเขตเทศบาล ติดต่อบ้านดอนขมิ้น เชื่อมพื้นที่ อบต.ดอนตูม อำเภอบางเลน	๑. เพื่อปรับปรุงถนนให้มีประสิทธิภาพดีขึ้น และได้มาตรฐาน ๒. เพื่อแก้ไขปัญหาจราจรและรองรับการเจริญเติบโตของชุมชนในเขตเทศบาลฯ ๓. เพื่อให้การขยายตัวของเมืองเป็นไปอย่างมีระบบตามผังเมือง	ขนาดผิวจราจรกว้าง ๖ เมตร ยาว ๑,๒๘๐ เมตร หนา ๐.๑๕ เมตร ไหล่ทางตามสภาพพื้นที่ คิดเป็นพื้นที่ไม่น้อยกว่า ๗,๖๘๐ ตารางเมตร พร้อมตีเส้นจราจร โดยรองพื้นหินคลุกหนา ๐.๓๐ เมตร และขยายไหล่ทางหินคลุกข้างละ ๑ เมตร ตลอดสายทาง <u>จุดเริ่มต้นโครงการ</u> N ๑๕๕๓๖๕๔ E ๖๑๗๗๑๒ <u>จุดสิ้นสุดโครงการ</u> N ๑๕๕๒๐๕๖ E ๖๑๖๙๒๒	๕,๔๐๕,๐๐๐	-	-	-	-	ร้อยละ ๘๐ ของประชาชนได้รับความสะดวกในการสัญจร	๑. ประชาชนได้รับความสะดวกสบาย ๒. ประชาชนได้รับสวัสดิภาพความปลอดภัยมากขึ้น	กองช่าง/ ทต.สามง่าม	อบจ.นครปฐม

๖. ยุทธศาสตร์การพัฒนา ด้านการบริการสาธารณะ

๖.๒ แผนงาน อุตสาหกรรมและการโยธา

ที่	โครงการ	วัตถุประสงค์	เป้าหมาย (ผลผลิตของโครงการ)	งบประมาณ					ตัวชี้วัด (KPI)	ผลที่คาดว่าจะได้รับ	หน่วยงานที่ ขอประสาน	หน่วยงาน รับผิดชอบ หลัก
				๒๕๖๑ (บาท)	๒๕๖๒ (บาท)	๒๕๖๓ (บาท)	๒๕๖๔ (บาท)	๒๕๖๕ (บาท)				
๑๑	โครงการปรับปรุงถนนลาดยาง แอสฟัลต์ติกคอนกรีต สายทางแหลมมะเกลือ-ไผ่กุ่ม จากบ้านจามจรี หมู่ที่ ๕ ตำบล ลำลูกบัว ถึงถนนทางหลวง หมายเลข ๓๗๕ หมู่ที่ ๔ ตำบล ลำลูกบัว อำเภอดอนตูม เชื่อมต่อกับพื้นที่อำเภอบางเลน	๑. เพื่อปรับปรุงถนน ให้มีประสิทธิภาพดีขึ้น และได้มาตรฐาน ๒. เพื่อแก้ไขปัญหา จราจรและรองรับการ เจริญเติบโตของชุมชน ในเขตเทศบาลฯ ๓. เพื่อให้การขยายตัว ของเมืองเป็นไปอย่างมี ระบบตามผังเมือง	ขนาดผิวจราจรกว้าง ๗ เมตร ยาว ๑,๓๘๕ เมตร หนา ๐.๐๕ เมตร ไหล่ทางตามสภาพพื้นที่ คิดเป็นพื้นที่ไม่น้อยกว่า ๙,๖๙๕ ตารางเมตร พร้อมตีเส้นจราจร <u>จุดเริ่มต้นโครงการ</u> N ๑๕๔๙๖๓๙ E ๖๑๓๒๙๘ <u>จุดสิ้นสุดโครงการ</u> N ๑๕๔๙๑๔๔ E ๖๑๘๓๘๘	๒,๘๙๕,๐๐๐	-	-	-	-	ร้อยละ ๘๐ ของ ประชาชน ได้รับความ สะดวกใน การสัญจร	๑. ประชาชน ได้รับความ สะดวกสบาย ๒. ประชาชน ได้รับสวัสดิภาพ ความปลอดภัย มากขึ้น	กองช่าง/ ทต.สามง่าม	อบจ.นครปฐม

๖. ยุทธศาสตร์การพัฒนา ด้านการบริการสาธารณะ

๖.๒ แผนงาน อุตสาหกรรมและการโยธา

ที่	โครงการ	วัตถุประสงค์	เป้าหมาย (ผลผลิตของโครงการ)	งบประมาณ					ตัวชี้วัด (KPI)	ผลที่คาดว่าจะได้รับ	หน่วยงานที่ ขอประสาน	หน่วยงาน รับผิดชอบหลัก
				๒๕๖๑ (บาท)	๒๕๖๒ (บาท)	๒๕๖๓ (บาท)	๒๕๖๔ (บาท)	๒๕๖๕ (บาท)				
๑๒	โครงการก่อสร้างถนนลาดยางแอสฟัลต์ติกคอนกรีต สายทางเลียบบคลองท่าสาร-บางปลา จากสะพาน คสล. หมู่ที่ ๑ ตำบลลำลูกบัว ถึงสะพาน คสล. วัดแหลมมะเกลือ หมู่ที่ ๑๒ ตำบลสามง่าม อำเภอดอนตูม เชื่อมต่อพื้นที่บ้านดอนข่อย อำเภอกำแพงแสน	๑. เพื่อก่อสร้างถนนลาดยางแอสฟัลต์ติกคอนกรีต ให้มีประสิทธิภาพดีขึ้นและได้มาตรฐาน ๒. เพื่อแก้ไขปัญหาจราจรและรองรับการเจริญเติบโตของชุมชน ในเขตเทศบาล ๓. เพื่อให้การขยายตัวของเมืองเป็นไปอย่างมีระบบตามผังเมือง	ขนาดผิวจราจร กว้าง ๖ เมตร ยาว ๓,๑๗๐ เมตร หนา ๐.๐๕ เมตร ไหล่ทางโพรมได้ท์ ข้างละ ๐.๕๐ เมตร หรือตามสภาพพื้นที่ คิดเป็นพื้นที่ไม่น้อยกว่า ๑๙,๐๒๐ ตารางเมตร พร้อมตีเส้นจราจร <u>จุดเริ่มต้นโครงการ</u> N ๑๕๔๗๙๔๖ E ๖๑๑๗๙๕๕ <u>จุดสิ้นสุดโครงการ</u> N ๑๕๔๖๖๙๕ E ๖๑๕๖๑๑	-	๑๐,๑๓๓,๐๐๐	-	-	-	ร้อยละ ๘๐ ของประชาชน ประชาชนได้รับความสะดวกในการสัญจร	๑. ประชาชนได้รับความสะดวกสบายในการคมนาคม ๒. ประชาชนได้รับสวัสดิภาพความปลอดภัยในชีวิตและทรัพย์สินมากขึ้น	กองช่าง/ ทต.สามง่าม	อบจ.นครปฐม

๖. ยุทธศาสตร์การพัฒนา ด้านการบริการสาธารณะ

๖.๒ แผนงาน อุตสาหกรรมและการโยธา

ที่	โครงการ	วัตถุประสงค์	เป้าหมาย (ผลผลิตของโครงการ)	งบประมาณ					ตัวชี้วัด (KPI)	ผลที่คาดว่าจะได้รับ	หน่วยงานที่ ขอประสาน	หน่วยงาน รับผิดชอบ หลัก
				๒๕๖๑ (บาท)	๒๕๖๒ (บาท)	๒๕๖๓ (บาท)	๒๕๖๔ (บาท)	๒๕๖๕ (บาท)				
๑๓	โครงการก่อสร้างถนนลาดยางแอสฟัลต์ติกคอนกรีต สายทางเลียบบคลองท่าเรือ-บางพระ จากสะพาน คลส.บ้านหนองหนั่ง หมู่ที่ ๒ ตำบลสามง่าม ถึงสะพาน คลส. บ้านต้นสำโรง หมู่ที่ ๓ ตำบลสามง่าม อำเภอคอนท่อม เชื่อมต่อพื้นที่ อบต.คอนท่อม อำเภอบางเลน	๑. เพื่อปรับปรุงถนนให้มีประสิทธิภาพดีขึ้น และได้มาตรฐาน ๒. เพื่อแก้ไขปัญหาจราจรและรองรับการเจริญเติบโตของชุมชนในเขตเทศบาลฯ ๓. เพื่อให้การขยายตัวของเมืองเป็นไปอย่างมีระบบตามผังเมือง	ขนาดผิวจราจรกว้าง ๖ เมตร ยาว ๑,๓๕๐ เมตร หนา ๐.๑๕ เมตร ไหล่ทางโพรมีโต้ข้างละ ๐.๕๐ เมตร หรือตามสภาพพื้นที่คิดเป็นพื้นที่ไม่น้อยกว่า ๘,๑๐๐ ตารางเมตร พร้อมตีเส้นจราจร <u>จุดเริ่มต้นโครงการ</u> N ๑๕°๔๔'๗๗" E ๖๑°๗๑'๓๐" <u>จุดสิ้นสุดโครงการ</u> N ๑๕°๔๔'๕๓" E ๖๑°๘๒'๑๐"	๔,๓๑๕,๐๐๐	-	-	-	-	ร้อยละ ๘๐ ของประชาชนได้รับความสะดวกในการสัญจร	๑. ประชาชนได้รับความสะดวกสบาย ๒. ประชาชนได้รับสวัสดิภาพความปลอดภัยมากขึ้น	กองช่าง/ ทต.สามง่าม	อบจ.นครปฐม

๖. ยุทธศาสตร์การพัฒนา ด้านการบริการสาธารณะ

๖.๒ แผนงาน อุตสาหกรรมและการโยธา

ที่	โครงการ	วัตถุประสงค์	เป้าหมาย (ผลผลิตของโครงการ)	งบประมาณ					ตัวชี้วัด (KPI)	ผลที่คาดว่าจะได้รับ	หน่วยงานที่ ขอประสาน	หน่วยงาน รับผิดชอบ หลัก
				๒๕๖๑ (บาท)	๒๕๖๒ (บาท)	๒๕๖๓ (บาท)	๒๕๖๔ (บาท)	๒๕๖๕ (บาท)				
๑๔	โครงการปรับปรุงถนนลาดยางแอสฟัลท์ติกคอนกรีต สายทางเลียยคลองชลประทาน ๗๗-๑๗-๑๗-๕๗ จากข้างศาลาประชาคม หมู่ที่ ๒ ตำบลสามง่าม เข้าบ่อขยะเทศบาล เชื่อมพื้นที่ หมู่ที่ ๑ ตำบลลำลูกบัว อำเภอดอนตูม	๑. เพื่อก่อสร้างถนนลาดยางแอสฟัลท์ติกคอนกรีต ให้มีประสิทธิภาพดีขึ้น และได้มาตรฐาน ๒. เพื่อแก้ไขปัญหาจราจรและรองรับการเจริญเติบโตของชุมชนในเขตเทศบาล ๓. เพื่อให้การขยายตัวของเมืองเป็นไปอย่างมีระบบตามผังเมือง	ขนาดผิวจราจร กว้าง ๖ เมตร ยาว ๒,๖๗๐ เมตร หนา ๐.๐๕ เมตร ไหล่ทางตามสภาพพื้นที่ คิดเป็นพื้นที่ไม่น้อยกว่า ๑๖,๐๒๐ ตารางเมตร พร้อมตีเส้นจราจร <u>จุดเริ่มต้นโครงการ</u> N ๑๕๔๕๐๕๐ E ๖๑๗๓๒๑ <u>จุดสิ้นสุดโครงการ</u> N ๑๕๔๑๙๔๐ E ๖๑๖๖๗๕	-	๔,๘๐๖,๐๐๐	๔,๘๐๖,๐๐๐	๔,๘๐๖,๐๐๐	๔,๘๐๖,๐๐๐	ร้อยละ ๘๐ ของประชาชน ได้รับความ สะดวกในการ ใช้ถนนเดินทาง สบายไปมา	๑. ประชาชน ได้รับความ สะดวกสบาย ๒. ประชาชน ได้รับความปลอดภัย มากขึ้น	กองช่าง/ ทต.สามง่าม	อบจ.นครปฐม

๖. ยุทธศาสตร์การพัฒนา ด้านการบริการสาธารณะ

๖.๒ แผนงาน อุตสาหกรรมและการโยธา

ที่	โครงการ	วัตถุประสงค์	เป้าหมาย (ผลผลิตของโครงการ)	งบประมาณ					ตัวชี้วัด (KPI)	ผลที่คาดว่าจะได้รับ	หน่วยงานที่ ขอประสาน	หน่วยงาน รับผิดชอบ หลัก
				๒๕๖๑ (บาท)	๒๕๖๒ (บาท)	๒๕๖๓ (บาท)	๒๕๖๔ (บาท)	๒๕๖๕ (บาท)				
๑๕	โครงการก่อสร้างถนนลาดยางแอสฟัลต์ติกคอนกรีต สายทางเลียบบคลองชลประทาน หมู่ที่ ๑๐ ตำบลสามง่าม อำเภอดอนตูม เชื่อมพื้นที่บ้านทุ่งสีหลง ตำบลลำเหย อำเภอดอนตูม	๑. เพื่อปรับปรุงถนนให้มีประสิทธิภาพดีขึ้น และได้มาตรฐาน ๒. เพื่อแก้ไขปัญหาจราจรและรองรับการเจริญเติบโตของชุมชนในเขตเทศบาลฯ ๓. เพื่อให้การขยายตัวของเมืองเป็นไปอย่างมีระบบตามผังเมือง	ขนาดผิวจราจร กว้าง ๖ เมตร ยาว ๓๙๕ เมตร หนา ๐.๐๕ เมตร ไหล่ทางตามสภาพพื้นที่ คิดเป็นพื้นที่ไม่น้อยกว่า ๒,๓๗๐ ตารางเมตร (ตามแบบแปลน อบจ. กำหนด) <u>จุดเริ่มต้นโครงการ</u> N ๑๕๔๔๖๐๔ E ๖๑๖๒๕๖ <u>จุดสิ้นสุดโครงการ</u> N ๑๕๔๔๔๕๙ E ๖๑๕๘๘๙	-	-	๑,๔๐๕,๐๐๐	๑,๔๐๕,๐๐๐	๑,๔๐๕,๐๐๐	ร้อยละ ๘๐ ของประชาชน ได้รับความ สะดวกในการ ใช้ถนนเดินทาง สบาย ปลอดภัย ในชีวิตและ ทรัพย์สิน มากขึ้น	กองช่าง/ ทต.สามง่าม	อบจ.นครปฐม	

๖. ยุทธศาสตร์การพัฒนา ด้านการบริการสาธารณะ

๖.๒ แผนงาน อุตสาหกรรมและการโยธา

ที่	โครงการ	วัตถุประสงค์	เป้าหมาย (ผลผลิตของโครงการ)	งบประมาณ					ตัวชี้วัด (KPI)	ผลที่คาดว่าจะได้รับ	หน่วยงานที่ ขอประสาน	หน่วยงาน รับผิดชอบ หลัก
				๒๕๖๑ (บาท)	๒๕๖๒ (บาท)	๒๕๖๓ (บาท)	๒๕๖๔ (บาท)	๒๕๖๕ (บาท)				
๑๖	โครงการปรับปรุงถนนลาดยางแอสฟัลท์ติกคอนกรีต สายทางเลียบบคลองลำอ้ายเสา หมู่ที่ ๖ ตำบลสามง่าม อำเภอคอนท่อม เชื่อมพื้นที่บ้านดอนข่อย ตำบลวังน้ำเขียว อำเภอกำแพงแสน	๑. เพื่อปรับปรุงถนนให้มีประสิทธิภาพดีขึ้น และได้มาตรฐาน ๒. เพื่อแก้ไขปัญหาจราจรและรองรับการเจริญเติบโตของชุมชนในเขตเทศบาลฯ ๓. เพื่อให้การขยายตัวของเมืองเป็นไปอย่างมีระบบตามผังเมือง	ขนาดผิวจราจร กว้าง ๖ เมตร ยาว ๑,๐๘๐ เมตร หนา ๐.๑๕ เมตร ไหล่ทางตามสภาพพื้นที่ คิดเป็นพื้นที่ไม่น้อยกว่า ๖,๔๘๐ ตารางเมตร (ตามแบบแปลน อบจ. กำหนด) <u>จุดเริ่มต้นโครงการ</u> N ๑๕๔๖๙๖๕ E ๖๑๔๙๓๒ <u>จุดสิ้นสุดโครงการ</u> N ๑๕๔๗๘๘๖ E ๖๑๔๙๖๑	-	-	๒,๖๒๒,๐๐๐	๒,๖๒๒,๐๐๐	๒,๖๒๒,๐๐๐	ร้อยละ ๘๐ ของประชาชน ได้รับความ สะดวกในการ ใช้ถนนเดินทาง สบายปลอดภัย ในชีวิตและ ทรัพย์สิน มากขึ้น	กองช่าง/ ทต.สามง่าม	อบจ.นครปฐม	

๖. ยุทธศาสตร์การพัฒนา ด้านการบริการสาธารณะ

๖.๒ แผนงาน อุตสาหกรรมและการโยธา

ที่	โครงการ	วัตถุประสงค์	เป้าหมาย (ผลผลิตของโครงการ)	งบประมาณ					ตัวชี้วัด (KPI)	ผลที่คาดว่าจะได้รับ	หน่วยงานที่ ขอประสาน	หน่วยงาน รับผิดชอบหลัก
				๒๕๖๑ (บาท)	๒๕๖๒ (บาท)	๒๕๖๓ (บาท)	๒๕๖๔ (บาท)	๒๕๖๕ (บาท)				
๑๗	โครงการปรับปรุงถนนลาดยางแอสฟัลต์ติกคอนกรีต สายทางถนนเศรษฐกิจ ซอย ๑๕ หมู่ที่ ๑ ตำบลลำลูกบัว อำเภอดอนตูม เชื่อมพื้นที่บ้านหนองน้ำเป็รียว ตำบลดอนตูม อำเภอบางเลน	๑. เพื่อปรับปรุงถนนให้มีประสิทธิภาพดีขึ้น และได้มาตรฐาน ๒. เพื่อแก้ไขปัญหาจราจรและรองรับการเจริญเติบโตของชุมชนในเขตเทศบาลฯ ๓. เพื่อให้การขยายตัวของเมืองเป็นไปอย่างมีระบบตามผังเมือง	ขนาดผิวจราจร กว้าง ๖ เมตร ยาว ๒,๔๗๐ เมตร หนา ๐.๐๕ เมตร ไหล่ทางตามสภาพพื้นที่คิดเป็นพื้นที่ไม่น้อยกว่า ๑๔,๘๒๐ ตารางเมตร (ตามแบบแปลน อบจ. กำหนด) <u>จุดเริ่มต้นโครงการ</u> N ๑๕๕๖๐๕๐ E ๖๑๘๐๑๒ <u>จุดสิ้นสุดโครงการ</u> N ๑๕๕๗๙๔๓ E ๖๑๗๔๐๒	-	-	๔,๘๗๙,๐๐๐	๔,๘๗๙,๐๐๐	๔,๘๗๙,๐๐๐	ร้อยละ ๘๐ ของประชาชน ได้รับความ สะดวกในการ ใช้ถนนเดินทาง สัญจรไปมา	๑. ประชาชน ได้รับความ สะดวกสบาย ๒. ประชาชน ได้รับสวัสดิภาพ ความปลอดภัย ในชีวิตและ ทรัพย์สิน มากขึ้น	กองช่าง/ ทต.สามง่าม	อบจ.นครปฐม

๖. ยุทธศาสตร์การพัฒนา ด้านการบริการสาธารณะ

๖.๒ แผนงาน อุตสาหกรรมและการโยธา

ที่	โครงการ	วัตถุประสงค์	เป้าหมาย (ผลผลิตของโครงการ)	งบประมาณ					ตัวชี้วัด (KPI)	ผลที่คาดว่าจะได้รับ	หน่วยงานที่ ขอประสาน	หน่วยงาน รับผิดชอบ หลัก
				๒๕๖๑ (บาท)	๒๕๖๒ (บาท)	๒๕๖๓ (บาท)	๒๕๖๔ (บาท)	๒๕๖๕ (บาท)				
๑๘	โครงการก่อสร้างถนนลาดยางแอสฟัลท์ติกคอนกรีตบ้านหนองหิ้ง หมู่ที่ ๒ ตำบลสามง่าม อำเภอดอนตูม เชื่อมพื้นที่บ้านหนองน้ำเปรี้ยว ตำบลดอนตูม อำเภอบางเลน	๑. เพื่อปรับปรุงถนนให้มีประสิทธิภาพดีขึ้น และได้มาตรฐาน ๒. เพื่อแก้ไขปัญหาจราจรและรองรับการเจริญเติบโตของชุมชนในเขตเทศบาลฯ ๓. เพื่อให้การขยายตัวของเมืองเป็นไปอย่างมีระบบตามผังเมือง	ขนาดผิวจราจร กว้าง ๖ เมตร ยาว ๑,๐๖๐ เมตร หนา ๐.๑๕ เมตร ไหล่ทาง ไพร่มีค้ำข้างละ ๐.๕๐ เมตร หรือตามสภาพพื้นที่ คิดเป็นพื้นที่ ๖,๓๖๐ ตารางเมตร (ตามแบบแปลน อบจ. กำหนด) <u>จุดเริ่มต้นโครงการ</u> N ๑๕๔๔๙๑๕ E ๖๑๗๐๖๘ <u>จุดสิ้นสุดโครงการ</u> N ๑๕๔๕๔๓๖ E ๖๑๗๙๖๙	-	-	๓,๘๑๖,๐๐๐	๓,๘๑๖,๐๐๐	๓,๘๑๖,๐๐๐	ร้อยละ ๘๐ ของประชาชน ได้รับความ สะดวกในการ ใช้ถนนเดินทาง สบาย ปลอดภัย ในชีวิตและ ทรัพย์สิน มากขึ้น	กองช่าง/ ทต.สามง่าม	อบจ.นครปฐม	

๖. ยุทธศาสตร์การพัฒนา ด้านการบริการสาธารณะ

๖.๒ แผนงาน อุตสาหกรรมและการโยธา

ที่	โครงการ	วัตถุประสงค์	เป้าหมาย (ผลผลิตของโครงการ)	งบประมาณ					ตัวชี้วัด (KPI)	ผลที่คาดว่าจะได้รับ	หน่วยงานที่ ขอประสาน	หน่วยงาน รับผิดชอบ หลัก
				๒๕๖๑ (บาท)	๒๕๖๒ (บาท)	๒๕๖๓ (บาท)	๒๕๖๔ (บาท)	๒๕๖๕ (บาท)				
๑๙	โครงการปรับปรุงถนนลาดยางแอสฟัลต์ติกคอนกรีตสายทางบ้านแหลม - กะเจา หมู่ที่ ๑ ตำบลลำลูกบัว จากประตูน้ำ คลส. ผ่านศาลาประชาคม หมู่ที่ 1 ตำบลลำลูกบัว ตำบลดอนตูม อำเภอบางเลน	๑. เพื่อปรับปรุงถนนลาดยางฯ ให้มีสภาพดีขึ้นและได้มาตรฐาน ๒. เพื่อแก้ไขปัญหาจราจรและรองรับการเจริญเติบโตของชุมชนในเขตเทศบาลฯ ๓. เพื่อให้การขยายตัวของเมืองเป็นไปอย่างมีระบบตามผังเมือง	ขนาดผิวจราจรกว้าง ๖ เมตร ยาว ๙๕๖ เมตร หนา ๐.๐๕ เมตร ไหล่ทางโพรมีคัทข้างละ ๐.๕๐ เมตร หรือตามสภาพพื้นที่ คิดเป็นพื้นที่ไม่น้อยกว่า ๕,๗๓๖ ตารางเมตร - พิกัดทางภูมิศาสตร์ <u>จุดเริ่มต้นโครงการ</u> N ๑๕๔๘๐๑๒ E ๖๑๗๓๘๔ <u>จุดสิ้นสุดโครงการ</u> N ๑๕๔๗๘๗๓ E ๖๑๘๒๔๔	-	-	๓,๔๔๑,๐๐๐	๓,๔๔๑,๐๐๐	๓,๔๔๑,๐๐๐	ร้อยละ ๘๐ ของประชาชน ได้รับความ สะดวก ในการ ใช้ถนน เดินทาง สัญจรไปมา	๑. ประชาชน ได้รับความ สะดวกสบาย ในการ คมนาคม ๒. ประชาชน ได้รับสวัสดิภาพ ความปลอดภัย ในชีวิตและ ทรัพย์สิน มากขึ้น	กองช่าง/ ทต.สามง่าม	อบจ.นครปฐม

๖. ยุทธศาสตร์การพัฒนา ด้านการบริการสาธารณะ

๖.๒ แผนงาน อุตสาหกรรมและการโยธา

ที่	โครงการ	วัตถุประสงค์	เป้าหมาย (ผลผลิตของโครงการ)	งบประมาณ					ตัวชี้วัด (KPI)	ผลที่คาดว่าจะได้รับ	หน่วยงานที่ ขอประสาน	หน่วยงาน รับผิดชอบ หลัก
				๒๕๖๑ (บาท)	๒๕๖๒ (บาท)	๒๕๖๓ (บาท)	๒๕๖๔ (บาท)	๒๕๖๕ (บาท)				
๒๐	โครงการปรับปรุงถนนลาดยาง แอสฟัลต์ติกคอนกรีต สายทาง เลียยบลองชลประทาน ๕ข-๒ข-๑ข-๑ข-๕ข จากถนน เศรษฐวิถึ ซอย ๔ หมู่ที่ ๑ ตำบลสามง่าม ผ่านสะพาน คสล. หมู่ที่ ๑ ตำบลสามง่าม เชื่อมพื้นที่ อบต.ห้วยพระ อำเภอดอนตูม	๑. เพื่อปรับปรุงถนน ลาดยางฯ ให้มี ประสิทธิภาพดีขึ้น และได้มาตรฐาน ๒. เพื่อแก้ไขปัญหา จราจรและรองรับการ เจริญเติบโตของชุมชน ในเขตเทศบาลฯ ๓. เพื่อให้การขยายตัว ของเมืองเป็นไปอย่างมี ระบบตามผังเมือง	ขนาดผิวจราจรกว้าง ๖ เมตร ยาว ๑,๒๘๐ เมตร หนา ๐.๐๕ เมตร ไหล่ทาง ตามสภาพพื้นที่ คิดเป็นพื้นที่ไม่น้อยกว่า ๗,๖๘๐ ตารางเมตร พร้อมตีเส้นจราจร - พิกัดทางภูมิศาสตร์ จุดเริ่มต้นโครงการ N ๑๕๔๓๒๔๒ E ๖๑๖๗๐๗ จุดสิ้นสุดโครงการ N ๑๕๔๒๐๕๖ E ๖๑๖๙๒๑	-	-	๒,๓๐๕,๐๐๐	๒,๓๐๕,๐๐๐	๒,๓๐๕,๐๐๐	ร้อยละ ๘๐ ของ ประชาชน ได้รับความ สะดวกใน การสัญจร	๑. ประชาชน ได้รับความ สะดวกสบาย ในการคมนาคม ๒. ประชาชน ได้รับสวัสดิภาพ ความปลอดภัย ในชีวิตและ ทรัพย์สิน มากขึ้น	กองช่าง/ ทต.สามง่าม	อบจ.นครปฐม

๖. ยุทธศาสตร์การพัฒนา ด้านการบริการสาธารณะ

๖.๒ แผนงาน อุตสาหกรรมและการโยธา

ที่	โครงการ	วัตถุประสงค์	เป้าหมาย (ผลผลิตของโครงการ)	งบประมาณ					ตัวชี้วัด (KPI)	ผลที่คาดว่าจะได้รับ	หน่วยงานที่ ขอประสาน	หน่วยงาน รับผิดชอบ หลัก
				๒๕๖๑ (บาท)	๒๕๖๒ (บาท)	๒๕๖๓ (บาท)	๒๕๖๔ (บาท)	๒๕๖๕ (บาท)				
๒๑	โครงการก่อสร้างถนนลาดยางแอสฟัลท์ติกคอนกรีต จากสะพานวัดหนองกระพี้ ตำบลบ้านหลวง บริเวณบ้านนายสุรชาย ประเสริฐ หมู่ที่ ๕ ตำบลบ้านหลวง ถึงเขตติดต่อตำบลห้วยด้วน อำเภอดอนตูม (บริษัทแสวงโสม จำกัด)	๑. เพื่อปรับปรุงซ่อมแซมถนนลาดยางแอสฟัลท์ติกคอนกรีตให้มีประสิทธิภาพดีขึ้น และได้มาตรฐาน ๒. เพื่อให้การสัญจรสะดวกยิ่งขึ้น	ขนาดผิวจราจรกว้าง ๖ เมตร ยาว ๑,๖๔๐ เมตร หนา ๐.๐๕ เมตร <u>จุดเริ่มต้นโครงการ</u> N ๑๕๓๘๖๘๕ E ๖๒๒๕๐๑ <u>จุดสิ้นสุดโครงการ</u> N ๑๕๓๘๖๘๗ E ๖๒๑๙๔๓	๕,๕๐๐,๐๐๐	-	-	-	-	ร้อยละ ๖๐ ของประชาชนผู้ใช้เส้นทางที่พึงพอใจ	ประชาชนได้รับความสะดวก รวดเร็วในการสัญจร	กองช่าง/อบต. บ้านหลวง	อบจ.นครปฐม
๒๒	โครงการก่อสร้างถนนลาดยางแอสฟัลท์ติกคอนกรีต จากถนนสายดอนตูม-นครชัยศรี บริเวณบ้านนายสุภาพ รวมธรรม หมู่ที่ ๒ ตำบลบ้านหลวง อำเภอดอนตูม ถึงเขตติดต่อ ตำบลวัดละมุด อำเภอนครชัยศรี (บริเวณบ้านนายทวีไพโรระหงกุล)	๑. เพื่อปรับปรุงซ่อมแซมถนนลาดยางแอสฟัลท์ติกคอนกรีตให้มีประสิทธิภาพดีขึ้น และได้มาตรฐาน ๒. เพื่อให้การสัญจรสะดวกยิ่งขึ้น	ขนาดผิวจราจรกว้าง ๖ เมตร ยาว ๑,๕๔๐ เมตร หนา ๐.๐๕ เมตร <u>จุดเริ่มต้นโครงการ</u> N ๑๕๓๘๕๙๐ E ๖๒๔๔๕๒ <u>จุดสิ้นสุดโครงการ</u> N ๑๕๓๗๖๙๓ E ๖๒๕๒๙๕	-	-	๕,๒๓๐,๐๐๐	๕,๒๓๐,๐๐๐	๕,๒๓๐,๐๐๐	ร้อยละ ๖๐ ของประชาชนผู้ใช้เส้นทางที่พึงพอใจ	ประชาชนได้รับความสะดวก รวดเร็วในการสัญจร	กองช่าง/อบต. บ้านหลวง	อบจ.นครปฐม

๖. ยุทธศาสตร์การพัฒนา ด้านการบริการสาธารณะ

๖.๒ แผนงาน อุตสาหกรรมและการโยธา

ที่	โครงการ	วัตถุประสงค์	เป้าหมาย (ผลผลิตของโครงการ)	งบประมาณ					ตัวชี้วัด (KPI)	ผลที่คาดว่าจะได้รับ	หน่วยงานที่ ขอประสาน	หน่วยงาน รับผิดชอบหลัก
				๒๕๖๑ (บาท)	๒๕๖๒ (บาท)	๒๕๖๓ (บาท)	๒๕๖๔ (บาท)	๒๕๖๕ (บาท)				
๒๓	โครงการก่อสร้างถนนลาดยางแอสฟัลท์ติกคอนกรีต จากถนนสายดอนตูม-นครชัยศรี บริเวณบ้านนายปฐมพร มีรอด หมู่ที่ ๓ ตำบลบ้านหลวง อำเภอดอนตูม ถึงเขตติดต่อตำบลวัดละมุด อำเภอ นครชัยศรี (บริเวณบ้านนายณัฏขานนท์ โพธิ์นิยม)	๑. เพื่อปรับปรุงซ่อมแซมถนนลาดยางแอสฟัลท์ติกคอนกรีต ให้มีประสิทธิภาพดีขึ้น และได้มาตรฐาน ๒. เพื่อให้การสัญจรสะดวกยิ่งขึ้น	ขนาดผิวจราจรกว้าง ๖ เมตร ยาว ๑,๓๓๐ เมตร หนา ๐.๐๕ เมตร <u>จุดเริ่มต้นโครงการ</u> N ๑๕๓๘๕๐๕ E ๖๒๔๔๑๑ <u>จุดสิ้นสุดโครงการ</u> N ๑๕๓๗๙๐๓ E ๖๒๕๒๕๔	-	-	๔,๕๒๐,๐๐๐	๔,๕๒๐,๐๐๐	๔,๕๒๐,๐๐๐	ร้อยละ ๖๐ ของประชาชนผู้ใช้เส้นทางที่พึงพอใจ	ประชาชนได้รับความสะดวก รวดเร็วในการสัญจร	กองช่าง/อบต. บ้านหลวง	อบจ.นครปฐม
๒๔	โครงการก่อสร้างถนนลาดยางแอสฟัลท์ติกคอนกรีต หมู่ที่ ๓ ตำบลลำเหย อำเภอดอนตูม เชื่อมต่อ หมู่ที่ ๙ ตำบลวังน้ำเขียว อำเภอกำแพงแสน	เพื่อได้ถนนลาดยางแอสฟัลท์ติกคอนกรีต ให้มีประสิทธิภาพดีขึ้น และได้มาตรฐาน	ขนาดผิวจราจรกว้าง ๖ เมตร ยาว ๓๘๐ เมตร คิดเป็นพื้นที่ ๒,๒๘๐ ตร.ม. <u>จุดเริ่มต้นโครงการ</u> N ๑๕๔๔๗๑๕.๘๑ E ๖๑๑๓๖๗.๗๕ <u>จุดสิ้นสุดโครงการ</u> N ๑๕๔๕๐๕๒.๐๗ E ๖๑๑๕๑๘.๖๓	๑,๖๐๐,๐๐๐	-	-	-	-	จำนวน ๑ สาย	ประชาชนได้รับความสะดวก และปลอดภัย ในการคมนาคมขนส่ง	กองช่าง/อบต. ลำเหย	อบจ.นครปฐม

๖. ยุทธศาสตร์การพัฒนา ด้านการบริการสาธารณะ

๖.๒ แผนงาน อุตสาหกรรมและการโยธา

ที่	โครงการ	วัตถุประสงค์	เป้าหมาย (ผลผลิตของโครงการ)	งบประมาณ					ตัวชี้วัด (KPI)	ผลที่คาดว่าจะได้รับ	หน่วยงานที่ ขอประสาน	หน่วยงาน รับผิดชอบ หลัก
				๒๕๖๑ (บาท)	๒๕๖๒ (บาท)	๒๕๖๓ (บาท)	๒๕๖๔ (บาท)	๒๕๖๕ (บาท)				
๒๕	โครงการปรับปรุงถนนลาดยาง แอสฟัลต์ติกคอนกรีต หมู่ที่ ๕ ตำบลลำเหย อำเภอดอนตูม เชื่อมต่อ หมู่ที่ ๘ ตำบลวังน้ำเขียว อำเภอกำแพงแสน	เพื่อให้ถนนลาดยาง แอสฟัลต์ติกคอนกรีต ให้มีประสิทธิภาพดีขึ้น และได้มาตรฐาน	ขนาดผิวจราจรกว้าง ๖ เมตร ยาว ๒,๗๓๕ เมตร คิดเป็นพื้นที่ ๑๖,๔๑๐ ตารางเมตร <u>จุดเริ่มต้นโครงการ</u> N ๑๕๔๓๓๔๑.๙๐ E ๖๑๑๘๓๐.๕๕ <u>จุดสิ้นสุดโครงการ</u> N ๑๕๔๓๖๓๙.๑๓ E ๖๐๙๓๔๖.๕๗	๖,๓๙๖,๐๐๐	-	-	-	-	จำนวน ๑ สาย	ประชาชนได้รับ ความสะดวก และปลอดภัย ในการคมนาคม ขนส่ง	กองช่าง/ อบต. ลำเหย	อบจ.นครปฐม
๒๖	โครงการก่อสร้างถนนลาดยาง แอสฟัลต์ติกคอนกรีต หมู่ที่ ๙ ตำบลลำเหย เชื่อมต่อ หมู่ที่ ๔ ตำบลห้วยพระ อำเภอดอนตูม	เพื่อให้ถนนลาดยาง แอสฟัลต์ติกคอนกรีต ให้มีประสิทธิภาพดีขึ้น และได้มาตรฐาน	ขนาดผิวจราจรกว้าง ๖ เมตร ยาว ๑,๘๒๔ เมตร หนา ๐.๐๕ เมตร คิดเป็นพื้นที่ ๑๐,๙๔๔ ตารางเมตร <u>จุดเริ่มต้นโครงการ</u> N ๑๕๔๑๐๒๒.๔๘ E ๖๑๓๔๖๙.๒๔ <u>จุดสิ้นสุดโครงการ</u> N ๑๕๔๑๓๗๓.๘๕ E ๖๑๔๘๑๐.๔๙	๗,๕๐๐,๐๐๐	-	-	-	-	จำนวน ๑ สาย	ประชาชนได้รับ ความสะดวก และปลอดภัย ในการคมนาคม ขนส่ง	กองช่าง/ อบต. ลำเหย	อบจ.นครปฐม

๖. ยุทธศาสตร์การพัฒนา ด้านการบริการสาธารณะ

๖.๒ แผนงาน อุตสาหกรรมและการโยธา

ที่	โครงการ	วัตถุประสงค์	เป้าหมาย (ผลผลิตของโครงการ)	งบประมาณ					ตัวชี้วัด (KPI)	ผลที่คาดว่าจะได้รับ	หน่วยงานที่ ขอประสาน	หน่วยงาน รับผิดชอบหลัก
				๒๕๖๑ (บาท)	๒๕๖๒ (บาท)	๒๕๖๓ (บาท)	๒๕๖๔ (บาท)	๒๕๖๕ (บาท)				
๒๗	โครงการก่อสร้างถนนลาดยางแอสฟัลท์ติกคอนกรีต หมู่ที่ ๑๒ เริ่มจากประตูเปิด - เปิดน้ำ หมู่ที่ ๑๒ ตำบลลำเหย เชื่อมต่อ ตำบลห้วยพระ อำเภอดอนตูม	เพื่อให้ถนนลาดยางแอสฟัลท์ติกคอนกรีต ให้มีประสิทธิภาพดีขึ้น และได้มาตรฐาน	ขนาด กว้าง ๖ เมตร ยาว ๑,๒๒๐ เมตร คิดเป็นพื้นที่ ๖,๗๒๐ ตารางเมตร <u>จุดเริ่มต้นโครงการ</u> N ๑๕๔๑๒๒๐ E ๖๑๔๙๖๑ <u>จุดสิ้นสุดโครงการ</u> N ๑๕๔๐๕๖๓ E ๖๑๔๔๘๘๗	-	๔,๐๕๓,๗๐๐	๔,๐๕๓,๗๐๐	๔,๐๕๓,๗๐๐	๔,๐๕๓,๗๐๐	ร้อยละ ๘๐ ของประชาชนได้รับประโยชน์	ประชาชนได้รับความสะดวกปลอดภัยในการคมนาคมขนส่ง	กองช่าง/อบต.ลำเหย	อบจ.นครปฐม
๒๘	โครงการก่อสร้างถนนลาดยางแอสฟัลท์ติกคอนกรีต สายบ้านหนองบอน หมู่ที่ ๑๕ ตำบลลำเหย อำเภอดอนตูม เชื่อมต่อ หมู่ที่ ๑๘ ตำบลห้วยขวาง อำเภอกำแพงแสน	เพื่อให้ถนนลาดยางแอสฟัลท์ติกคอนกรีต ให้มีประสิทธิภาพดีขึ้น และได้มาตรฐาน	ขนาดผิวจราจรกว้าง ๖ เมตร ยาว ๑,๔๐๐ เมตร คิดเป็นพื้นที่ ๘,๔๐๐ ตารางเมตร <u>จุดเริ่มต้นโครงการ</u> N ๑๕๔๒๔๗๖.๙๘ E ๖๑๒๕๖๐.๙๘ <u>จุดสิ้นสุดโครงการ</u> N ๑๕๔๑๔๐๖.๕๙ E ๖๑๑๘๑๖.๒๙	๖,๐๐๐,๐๐๐	-	-	-	จำนวน ๑ สาย	ประชาชนได้รับความสะดวกและปลอดภัยในการคมนาคมขนส่ง	กองช่าง/อบต.ลำเหย	อบจ.นครปฐม	

๖. ยุทธศาสตร์การพัฒนา ด้านการบริการสาธารณะ

๖.๒ แผนงาน อุตสาหกรรมและการโยธา

ที่	โครงการ	วัตถุประสงค์	เป้าหมาย (ผลผลิตของโครงการ)	งบประมาณ					ตัวชี้วัด (KPI)	ผลที่คาดว่าจะได้รับ	หน่วยงานที่ ขอประสาน	หน่วยงาน รับผิดชอบหลัก
				๒๕๖๑ (บาท)	๒๕๖๒ (บาท)	๒๕๖๓ (บาท)	๒๕๖๔ (บาท)	๒๕๖๕ (บาท)				
๒๙	โครงการก่อสร้างถนนลาดยาง แอสฟัลต์ติกคอนกรีต หมู่ที่ ๗, หมู่ที่ ๙ หมู่ที่ ๑๒ ตำบลลำเหย เชื่อมต่อ หมู่ที่ ๔ ตำบล ห้วยพระ อำเภอดอนตูม จำนวน ๒ ช่วง	เพื่อให้ถนนลาดยาง แอสฟัลต์ติกคอนกรีต มีประสิทธิภาพและได้ มาตรฐาน	ช่วงที่ ๑ ขนาดถนนกว้าง ๖ เมตร ยาว ๗๗๐ เมตร คิดเป็น พื้นที่ ๔,๖๒๐ ตารางเมตร <u>จุดเริ่มต้นโครงการ</u> N ๑๓๕๖๑๓.๔๒ E ๑๐๐๐๒๕๘.๗๑ <u>จุดสิ้นสุดโครงการ</u> N ๑๓๕๖๑๘.๐๒ E ๑๐๐๐๓๒๐.๖๗ ช่วงที่ ๒ ขนาดถนนกว้าง ๖ เมตร ยาว ๘๒๐ เมตร คิดเป็นพื้นที่ ๔,๙๒๐ ตารางเมตร <u>จุดเริ่มต้นโครงการ</u> N ๑๓๕๖๒๘.๖๕ E ๑๐๐๐๓๒๕.๖๔ <u>จุดสิ้นสุดโครงการ</u> N ๑๓๕๖๓๖.๗๒ E ๑๐๐๐๓๔๙.๙๐	๙,๑๗๖,๐๐๐	-	-	-	-	ร้อยละ ๘๐ ของประชาชน ได้รับความ สะดวกใน การสัญจร	ประชาชนได้รับ ความสะดวก และปลอดภัย ในการคมนาคม ขนส่ง	กองช่าง/ อบต. ลำเหย	อบจ.นครปฐม

๖. ยุทธศาสตร์การพัฒนา ด้านการบริการสาธารณะ

๖.๒ แผนงาน อุตสาหกรรมและการโยธา

ที่	โครงการ	วัตถุประสงค์	เป้าหมาย (ผลผลิตของโครงการ)	งบประมาณ					ตัวชี้วัด (KPI)	ผลที่คาดว่าจะได้รับ	หน่วยงานที่ ขอประสาน	หน่วยงาน รับผิดชอบหลัก
				๒๕๖๑ (บาท)	๒๕๖๒ (บาท)	๒๕๖๓ (บาท)	๒๕๖๔ (บาท)	๒๕๖๕ (บาท)				
๓๐	โครงการก่อสร้างถนนลาดยางแอสฟัลต์ติกคอนกรีต ถนนสายบ้านรางมูก เริ่มจากประตูละบายน้ำ หมู่ที่ ๑๐, หมู่ที่ ๑๑ ตำบลลำเหย เชื่อมต่อเทศบาลตำบลสามง่าม อำเภอดอนตูม	เพื่อให้ถนนลาดยางแอสฟัลต์ติกคอนกรีต ให้มีประสิทธิภาพดีขึ้น และได้มาตรฐาน	ขนาด กว้าง ๖ เมตร ยาว ๒,๐๖๐ เมตร หนา ๐.๑๕ เมตร คิดเป็นพื้นที่ ไม่น้อยกว่า ๑๒,๓๖๐ ตารางเมตร <u>จุดเริ่มต้นโครงการ</u> N ๑๓๕๗๕๑๕๔ E ๑๐๐๐๓๔๓๗๔ <u>จุดสิ้นสุดโครงการ</u> N ๑๓๕๘๐๔๒๓ E ๑๐๐๐๒๔๔๒๗	-	๘,๖๕๒,๐๐๐	๘,๖๕๒,๐๐๐	๘,๖๕๒,๐๐๐	๘,๖๕๒,๐๐๐	ร้อยละ ๘๐ ของประชาชน ได้รับประโยชน์ ในการคมนาคมขนส่ง	ประชาชนได้รับความสะดวก และปลอดภัย ในการคมนาคมขนส่ง	กองช่าง/อบต.ลำเหย	อบจ.นครปฐม

๖. ยุทธศาสตร์การพัฒนา ด้านการบริการสาธารณะ

๖.๒ แผนงาน อุตสาหกรรมและการโยธา

ที่	โครงการ	วัตถุประสงค์	เป้าหมาย (ผลผลิตของโครงการ)	งบประมาณ					ตัวชี้วัด (KPI)	ผลที่คาดว่าจะได้รับ	หน่วยงานที่ ขอประสาน	หน่วยงาน รับผิดชอบหลัก
				๒๕๖๑ (บาท)	๒๕๖๒ (บาท)	๒๕๖๓ (บาท)	๒๕๖๔ (บาท)	๒๕๖๕ (บาท)				
๓๑	โครงการปรับปรุงถนนลาดยาง แอสฟัลต์ติกคอนกรีต หมู่ที่ ๑๐ ตำบลลำเหย อำเภอดอนตูม เชื่อมต่อ ตำบล วังน้ำเขียว อำเภอกำแพงแสน	เพื่อให้ถนนลาดยาง แอสฟัลต์ติกคอนกรีต ให้มีประสิทธิภาพดีขึ้น และได้มาตรฐาน	ขนาด กว้าง ๖ เมตร ยาว ๒,๑๕๐ เมตร คิดเป็นพื้นที่ ไม่น้อยกว่า ๑๒,๙๐๐ ตารางเมตร <u>จุดเริ่มต้นโครงการ</u> N ๑๕๔๔๕๒๕.๙๘ E ๖๑๒๕๗๓.๑๑ <u>จุดสิ้นสุดโครงการ</u> N ๑๕๔๕๕๗๖.๙๓ E ๖๑๑๗๙๙.๕๘	-	๗,๐๙๕,๐๐๐	๗,๐๙๕,๐๐๐	๗,๐๙๕,๐๐๐	๗,๐๙๕,๐๐๐	ร้อยละ ๘๐ ของประชาชน ได้รับประโยชน์ ในการคมนาคม ขนส่ง	ประชาชนได้รับ ความสะดวก และปลอดภัย ในการคมนาคม ขนส่ง	กองช่าง/ อบต. ลำเหย	อบจ.นครปฐม

๖. ยุทธศาสตร์การพัฒนา ด้านการบริการสาธารณะ

๖.๒ แผนงาน อุตสาหกรรมและการโยธา

ที่	โครงการ	วัตถุประสงค์	เป้าหมาย (ผลผลิตของโครงการ)	งบประมาณ					ตัวชี้วัด (KPI)	ผลที่คาดว่าจะได้รับ	หน่วยงานที่ ขอประสาน	หน่วยงาน รับผิดชอบหลัก
				๒๕๖๑ (บาท)	๒๕๖๒ (บาท)	๒๕๖๓ (บาท)	๒๕๖๔ (บาท)	๒๕๖๕ (บาท)				
๓๒	โครงการปรับปรุงถนนลาดยาง แอสฟัลต์ติกคอนกรีต หมู่ที่ ๑๔ ตำบลลำเหย อำเภอดอนตูม เชื่อมต่อบล ห้วยขวาง อำเภอกำแพงแสน	เพื่อให้ถนนลาดยาง แอสฟัลต์ติกคอนกรีต ให้มีประสิทธิภาพดีขึ้น และได้มาตรฐาน	ขนาด กว้าง ๖ เมตร ยาว ๑,๗๒๐ เมตร หนา ๐.๑๕ เมตร คิดเป็นพื้นที่ ๑๐,๓๒๐ ตารางเมตร <u>จุดเริ่มต้นโครงการ</u> N ๑๕๔๒๓๘๐.๒๙ E ๖๑๐๕๒๔.๓๔ <u>จุดสิ้นสุดโครงการ</u> N ๑๕๔๐๘๔๒.๙๐ E ๖๑๐๗๙๕.๒๗	-	๕,๖๗๖,๐๐๐	๕,๖๗๖,๐๐๐	๕,๖๗๖,๐๐๐	๕,๖๗๖,๐๐๐	ร้อยละ ๘๐ ของประชาชน ได้รับประโยชน์ ในการคมนาคม ขนส่ง	ประชาชนได้รับ ความสะดวก และปลอดภัย ในการคมนาคม ขนส่ง	กองช่าง/ อบต. ลำเหย	อบจ.นครปฐม

๖. ยุทธศาสตร์การพัฒนา ด้านการบริการสาธารณะ

๖.๒ แผนงาน อุตสาหกรรมและการโยธา

ที่	โครงการ	วัตถุประสงค์	เป้าหมาย (ผลผลิตของโครงการ)	งบประมาณ					ตัวชี้วัด (KPI)	ผลที่คาดว่าจะได้รับ	หน่วยงานที่ ขอประสาน	หน่วยงาน รับผิดชอบ หลัก
				๒๕๖๑ (บาท)	๒๕๖๒ (บาท)	๒๕๖๓ (บาท)	๒๕๖๔ (บาท)	๒๕๖๕ (บาท)				
๓๓	โครงการปรับปรุงถนนลาดยาง แอสฟัลต์ติกคอนกรีต หมู่ที่ ๓ , หมู่ที่ ๘ ตำบลลำเหย อำเภอดอนตูม เชื่อมต่อ หมู่ที่ ๘ ตำบลวังน้ำเขียว อำเภอกำแพงแสน	เพื่อให้ถนนลาดยาง แอสฟัลต์ติกคอนกรีต ให้มีประสิทธิภาพดีขึ้น และได้มาตรฐาน	ขนาด กว้าง ๖ เมตร ยาว ๑,๘๒๐ เมตร คิดเป็นพื้นที่ ๑๐,๙๒๐ ตารางเมตร จุดเริ่มต้นโครงการ N ๑๕๕๓๖๖.๑๑ E ๖๑๐๙๒๒.๖๑ จุดสิ้นสุดโครงการ N ๑๕๕๓๖๓๙.๑๓ E ๖๐๙๓๔๖.๕๗	-	๖,๐๐๖,๐๐๐	๖,๐๐๖,๐๐๐	๖,๐๐๖,๐๐๐	๖,๐๐๖,๐๐๐	ร้อยละ ๘๐ ของประชาชน ได้รับ ประโยชน์	ประชาชนได้รับ ความสะดวก ปลอดภัยในการ คมนาคมขนส่ง	กองช่าง/ อบต. ลำเหย	อบจ.นครปฐม

๖. ยุทธศาสตร์การพัฒนา ด้านการบริการสาธารณะ

๖.๒ แผนงาน อุตสาหกรรมและการโยธา

ที่	โครงการ	วัตถุประสงค์	เป้าหมาย (ผลผลิตของโครงการ)	งบประมาณ					ตัวชี้วัด (KPI)	ผลที่คาดว่าจะได้รับ	หน่วยงานที่ ขอประสาน	หน่วยงาน รับผิดชอบหลัก
				๒๕๖๑ (บาท)	๒๕๖๒ (บาท)	๒๕๖๓ (บาท)	๒๕๖๔ (บาท)	๒๕๖๕ (บาท)				
๓๔	โครงการก่อสร้างถนนลาดยางแอสฟัลท์ติกคอนกรีต หมู่ที่ ๙ ตำบลลำเหย เชื่อมต่อดำบลห้วยพระ (โรงเรียนแจรงาม) อำเภอดอนตูม	เพื่อให้ถนนลาดยางแอสฟัลท์ติกคอนกรีตให้มีประสิทธิภาพดีขึ้น และได้มาตรฐาน	ขนาด กว้าง ๖ เมตร ยาว ๙๘๕ เมตร หนา ๐.๐๕ เมตร คิดเป็นพื้นที่ ๕,๙๑๐ ตารางเมตร <u>จุดเริ่มต้นโครงการ</u> N ๑๓๕๖๓๖.๙๕ E ๑๐๐๐๓๑๘.๗๗ <u>จุดสิ้นสุดโครงการ</u> N ๑๓๕๖๔๕.๘๕ E ๑๐๐๐๓๔๗.๕๓	-	๔,๙๙๙,๒๐๐	๔,๙๙๙,๒๐๐	๔,๙๙๙,๒๐๐	๔,๙๙๙,๒๐๐	ร้อยละ ๘๐ ของประชาชนได้รับประโยชน์	ประชาชนได้รับความสะดวกปลอดภัยในการคมนาคมขนส่ง	กองช่าง/ อบต. ลำเหย	อบจ.นครปฐม

๖. ยุทธศาสตร์การพัฒนา ด้านการบริการสาธารณะ

๖.๒ แผนงาน อุตสาหกรรมและการโยธา

ที่	โครงการ	วัตถุประสงค์	เป้าหมาย (ผลผลิตของโครงการ)	งบประมาณ					ตัวชี้วัด (KPI)	ผลที่คาดว่าจะได้รับ	หน่วยงานที่ ขอประสาน	หน่วยงาน รับผิดชอบหลัก
				๒๕๖๑ (บาท)	๒๕๖๒ (บาท)	๒๕๖๓ (บาท)	๒๕๖๔ (บาท)	๒๕๖๕ (บาท)				
๓๕	โครงการก่อสร้างถนนลาดยางแอสฟัลท์ติกคอนกรีต หมู่ที่ ๑๒ ตำบลลำเหย เชื่อมต่อ หมู่ที่ ๔ ตำบลห้วยพระ อำเภอดอนตูม	เพื่อให้ถนนลาดยางแอสฟัลท์ติกคอนกรีตให้มีประสิทธิภาพดีขึ้น และได้มาตรฐาน	ขนาดกว้าง ๖ เมตร ยาว ๘๒๐ เมตร คิดเป็นพื้นที่ ไม่น้อยกว่า ๔,๙๒๐ ตารางเมตร <u>จุดเริ่มต้นโครงการ</u> N ๑๕๕๑๔๘๐.๓๗ E ๖๑๔๑๘๗.๙๙ <u>จุดสิ้นสุดโครงการ</u> N ๑๕๕๑๓๖.๙๙ E ๖๑๔๙๒๒.๓๖	-	๒,๗๐๖,๐๐๐	๒,๗๐๖,๐๐๐	๒,๗๐๖,๐๐๐	๒,๗๐๖,๐๐๐	ร้อยละ ๘๐ ของประชาชนที่ได้รับประโยชน์	ประชาชนได้รับความสะดวกปลอดภัยในการคมนาคมขนส่ง	กองช่าง/อบต.ลำเหย	อบจ.นครปฐม

๖. ยุทธศาสตร์การพัฒนา ด้านการบริการสาธารณะ

๖.๒ แผนงาน อุตสาหกรรมและการโยธา

ที่	โครงการ	วัตถุประสงค์	เป้าหมาย (ผลผลิตของโครงการ)	งบประมาณ					ตัวชี้วัด (KPI)	ผลที่คาดว่าจะได้รับ	หน่วยงานที่ ขอประสาน	หน่วยงาน รับผิดชอบหลัก
				๒๕๖๑ (บาท)	๒๕๖๒ (บาท)	๒๕๖๓ (บาท)	๒๕๖๔ (บาท)	๒๕๖๕ (บาท)				
๓๖	โครงการก่อสร้างถนนหินคลุกพร้อมถมดินและบดอัดเลียบบดรอง ร๔๗-๑๗ หมู่ที่ ๒ ตำบลห้วยพระ เชื่อมต่อดำบลคอนพุทรา อำเภอคอนท่อม	เพื่อให้ประชาชนเดินทางสะดวกมากขึ้นตลอดจนขนส่งสินค้าสะดวก	ขนาดผิวจราจร กว้าง ๘ เมตร ระยะทาง ๒,๘๐๐ เมตร หนา ๐.๑๕ เมตร คิดเป็นพื้นที่ไม่น้อยกว่า ๒๒,๔๐๐ ตารางเมตร <u>จุดเริ่มต้นโครงการ</u> N ๑๕๔๑๒๘๗ E ๖๑๗๖๑๔ <u>จุดสิ้นสุดโครงการ</u> N ๑๕๔๒๓๐๕ E ๖๒๐๓๕๑	-	-	๗,๕๖๐,๐๐๐	๗,๕๖๐,๐๐๐	๗,๕๖๐,๐๐๐	ร้อยละ ๘๐ ของประชาชนได้รับความสะดวกในการสัญจร	ประชาชนเดินทางสะดวกมากขึ้นตลอดจนขนส่งสินค้าสะดวก	กองช่าง/อบต. ห้วยพระ	อบจ.นครปฐม
๓๗	โครงการก่อสร้างถนนลาดยางแอสฟัลท์ติกคอนกรีตเลียบบดรองชลประทาน ๕๗-๒๗-๑๗-๑๗-๕๗ หมู่ที่ ๒ ตำบลห้วยพระ เริ่มจากสะพานคอนกรีตเสริมเหล็ก (สะพานยายปุย) ถึงสะพานคอนกรีตเสริมเหล็ก บ้านพักชลประทาน เชื่อมเขตติดต่อเทศบาลตำบลสามง่าม อำเภอคอนท่อม	เพื่อให้ประชาชนเดินทางสะดวกมากขึ้นตลอดจนขนส่งสินค้าสะดวก	ขนาดผิวจราจร กว้าง ๖ เมตร หนา ๐.๑๕ เมตร ระยะทางประมาณ ๑,๑๗๗ เมตร คิดเป็นพื้นที่ ๗,๐๖๓ ตารางเมตร <u>จุดเริ่มต้นโครงการ</u> N ๑๔๕๐๙๕๓ E ๖๑๗๔๓๐ <u>จุดสิ้นสุดโครงการ</u> N ๑๕๔๒๐๔๐ E ๖๑๖๙๓๘	-	-	๓,๙๙๐,๐๐๐	๓,๙๙๐,๐๐๐	๓,๙๙๐,๐๐๐	ร้อยละ ๘๐ ของประชาชนได้รับความสะดวกในการสัญจร	ประชาชนเดินทางสะดวกมากขึ้นตลอดจนขนส่งสินค้าสะดวก	กองช่าง/อบต. ห้วยพระ	อบจ.นครปฐม

๖. ยุทธศาสตร์การพัฒนา ด้านการบริการสาธารณะ

๖.๒ แผนงาน อุตสาหกรรมและการโยธา

ที่	โครงการ	วัตถุประสงค์	เป้าหมาย (ผลผลิตของโครงการ)	งบประมาณ					ตัวชี้วัด (KPI)	ผลที่คาดว่าจะได้รับ	หน่วยงานที่ ขอประสาน	หน่วยงาน รับผิดชอบ หลัก
				๒๕๖๑ (บาท)	๒๕๖๒ (บาท)	๒๕๖๓ (บาท)	๒๕๖๔ (บาท)	๒๕๖๕ (บาท)				
๓๘	โครงการก่อสร้างถนนลาดยางแอสฟัลต์ติกคอนกรีต เลียบคลองชลประทาน ๑๗-๑๗-๑๗-๕๗ หมู่ที่ ๔ ตำบลห้วยพระ เริ่มต้นจากถนนสายท่อมพิชัย-บ้านแจรงาม ถึงถนนสายสามแก้ว-รางกรด เชื่อมติดต่อเขตเทศบาลตำบลสามง่าม และตำบลดอนพุทรา	เพื่อให้ประชาชนเดินทางสะดวกมากขึ้นตลอดจนขนส่งสินค้าสะดวก	ขนาดผิวจราจรกว้าง ๖ เมตร ระยะทาง ๓,๒๘๐ เมตร หนา ๐.๐๕ เมตร คิดเป็นพื้นที่ไม่น้อยกว่า ๑๙,๖๘๐ ตารางเมตร <u>จุดเริ่มต้นโครงการ</u> N ๑๕๔๑๒๒๒ E ๖๑๔๙๕๗ <u>จุดสิ้นสุดโครงการ</u> N ๑๕๔๒๒๙๔ E ๖๑๘๐๖๐	-	-	๑๐,๖๒๗,๗๐๐	๑๐,๖๒๗,๗๐๐	๑๐,๖๒๗,๗๐๐	ร้อยละ ๘๐ ของประชาชนได้รับความสะดวกในการสัญจร	ประชาชนเดินทางสะดวกมากขึ้นตลอดจนขนส่งสินค้าสะดวก	กองช่าง/อบต. ห้วยพระ	อบจ.นครปฐม
๓๙	โครงการก่อสร้างถนนลาดยางแอสฟัลต์ติกคอนกรีต เลียบคลองชลประทาน ๔๗-๒๗-๑๗-๑๗-๕๗ หมู่ที่ ๘ ตำบลห้วยพระ เริ่มจากสะพาน คลส. หน้าร้านครัวบัวหลวง ถนนสายดอนตูม-นครปฐม ถึงเขตเชื่อมต่อตำบลห้วยด้วน และตำบลดอนพุทรา อำเภอดอนตูม	เพื่อให้ประชาชนเดินทางสะดวกขึ้นตลอดจนขนส่งสินค้าสะดวก	ขนาดผิวจราจรกว้าง ๖ เมตร ระยะทาง ๖,๒๓๖ เมตร หนา ๐.๐๕ เมตร คิดเป็นพื้นที่ไม่น้อยกว่า ๓๗,๔๑๖ ตารางเมตร พร้อมตีเส้นจราจร <u>จุดเริ่มต้นโครงการ</u> N ๑๕๓๙๘๑๗ E ๖๑๕๒๑๔ <u>จุดสิ้นสุดโครงการ</u> N ๑๕๓๙๘๑๒ E ๖๒๐๙๑๒	๒๑,๒๐๐,๐๐๐	-	-	-	-	ร้อยละ ๘๐ ของประชาชนได้รับความสะดวกในการสัญจร	ประชาชนเดินทางสะดวกมากขึ้นตลอดจนขนส่งสินค้าสะดวก	กองช่าง/อบต. ห้วยพระ	อบจ.นครปฐม

๖. ยุทธศาสตร์การพัฒนา ด้านการบริการสาธารณะ

๖.๒ แผนงาน อุตสาหกรรมและการโยธา

ที่	โครงการ	วัตถุประสงค์	เป้าหมาย (ผลผลิตของโครงการ)	งบประมาณ					ตัวชี้วัด (KPI)	ผลที่คาดว่าจะได้รับ	หน่วยงานที่ ขอประสาน	หน่วยงาน รับผิดชอบ หลัก
				๒๕๖๑ (บาท)	๒๕๖๒ (บาท)	๒๕๖๓ (บาท)	๒๕๖๔ (บาท)	๒๕๖๕ (บาท)				
๔๐	โครงการก่อสร้างถนนลาดยางแอสฟัลต์ติกคอนกรีต หมู่ที่ ๕ ตำบลห้วยด้วน จากที่ดินนางสาวนวลละออสุนทรประเสริฐ หมู่ที่ ๕ ตำบลห้วยด้วน ถึงสุดเขต อบต.ห้วยด้วน อำเภอดอนตูม เชื่อมต่อหมู่ที่ ๒ ตำบลมาบแค อำเภอมืออ	เพื่อการคมนาคมขนส่งที่สะดวกปลอดภัย	ขนาดผิวจราจรกว้าง ๖ เมตร ยาว ๖๒๓ เมตร <u>จุดเริ่มต้นโครงการ</u> N ๑๕๓๖๑๗๑ E ๖๑๗๑๑๒ <u>จุดสิ้นสุดโครงการ</u> N ๑๕๓๖๔๗๖ E ๖๑๖๘๖๑	๒,๘๐๐,๐๐๐	-	-	-	-	ร้อยละของประชาชนเดินทางสะดวก	ประชาชนได้รับความสะดวกในการคมนาคม	กองช่าง/อบต.ห้วยด้วน	อบจ.นครปฐม
รวม	๔๐ โครงการ	-	-	๘๐,๙๒๓,๐๐๐	๘๖,๔๔๗,๙๐๐	๑๓๐,๑๓๑,๖๐๐	๑๓๐,๑๓๑,๖๐๐	๑๓๐,๑๓๑,๖๐๐				

ก. ยุทธศาสตร์จังหวัดที่ ๑ พัฒนานครปฐมให้เป็นเมืองอัจฉริยะ (Smart City) โดยเน้นด้านการขนส่ง (Transport) เมืองหลวงแห่งอาหารและการท่องเที่ยว (Food Metropolis) และเมืองแห่งสุขภาพ (Healthy City) รองรับสังคมผู้สูงอายุ (Aging) และบริบทโลก (Global Content)

ยุทธศาสตร์จังหวัดที่ ๒ สร้างความแข็งแกร่งระดับพื้นที่ให้สามารถรองรับการขยายตัวทางเศรษฐกิจ และกระจายความเจริญ สร้างความสุขให้กับประชาชนในทุกระดับ

ข. ยุทธศาสตร์การพัฒนาขององค์กรปกครองส่วนท้องถิ่นในเขตจังหวัดที่ ๖ การพัฒนาด้านการบริการสาธารณะ

๖. ยุทธศาสตร์การพัฒนา ด้านการบริการสาธารณะ

๖.๓ แผนงาน การเกษตร

ที่	โครงการ	วัตถุประสงค์	เป้าหมาย (ผลผลิตของโครงการ)	งบประมาณ					ตัวชี้วัด (KPI)	ผลที่คาดว่าจะได้รับ	หน่วยงานที่ ขอประสาน	หน่วยงาน รับผิดชอบ หลัก
				๒๕๖๑ (บาท)	๒๕๖๒ (บาท)	๒๕๖๓ (บาท)	๒๕๖๔ (บาท)	๒๕๖๕ (บาท)				
๑	อ.ดอนตูม โครงการก่อสร้างกำแพงกันดิน คสล. เลียบคลองข้าง วัดสระสีเหลี่ยม หมู่ที่ ๒ ตำบลดอนรวก อำเภอดอนตูม	๑. เพื่อป้องกันการพัง ของดินบริเวณสองฝั่ง คลองระบายน้ำ ๒. เพื่อป้องกันการเกิด ปัญหาน้ำท่วม	สูง ๒.๕๐ เมตร ความยาวรวมสองฝั่ง ๙๒๐ เมตร จุดเริ่มต้นโครงการ N ๑๕๓๖๔๔๑ E ๖๒๐๗๗๘ จุดสิ้นสุดโครงการ N ๑๕๓๖๓๓๓ E ๖๒๐๙๑๖	๗,๔๑๔,๐๐๐	-	-	-	-	ร้อยละ ๘๐ ของ ประชาชน ได้รับ ประโยชน์	๑. ไม่เกิดการ พังทลายของ ดินบริเวณ คลองระบายน้ำ ๒. ไม่เกิดน้ำ ท่วมขังใน ฤดูฝน	กองช่าง/ อบต.ดอนรวก	อบจ.นครปฐม
๒	โครงการก่อสร้างกำแพงกันดิน คสล. บริเวณหน้า วัดหนองกระพี้ หมู่ที่ ๕ ตำบลบ้านหลวง อำเภอดอนตูม	เพื่อป้องกันปัญหา การพังทลายของตลิ่ง ริมคลองท่าเรือ - บางพระ	สูง ๒.๕๐ เมตร ระยะทางยาว ๑๔๐ เมตร จุดก่อสร้างสะพาน N ๑๕๓๘๖๖๗ E ๖๒๓๕๕๕	๒,๕๐๐,๐๐๐	-	-	-	-	ร้อยละ ๖๐ ของ ประชาชน ที่พึงพอใจ	มีเขื่อนสำหรับ ป้องกันปัญหา ตลิ่งพังทลาย และป้องกัน ปัญหาตื้นเขิน ของคลอง ท่าเรือ-บางพระ	กองช่าง/ อบต. บ้านหลวง	อบจ.นครปฐม

๖. ยุทธศาสตร์การพัฒนา ด้านการบริการสาธารณะ

๖.๓ แผนงาน การเกษตร

ที่	โครงการ	วัตถุประสงค์	เป้าหมาย (ผลผลิตของโครงการ)	งบประมาณ					ตัวชี้วัด (KPI)	ผลที่คาดว่าจะได้รับ	หน่วยงานที่ ขอประสาน	หน่วยงาน รับผิดชอบ หลัก
				๒๕๖๑ (บาท)	๒๕๖๒ (บาท)	๒๕๖๓ (บาท)	๒๕๖๔ (บาท)	๒๕๖๕ (บาท)				
๓	โครงการก่อสร้างกำแพงกันดิน คสล. คลองรางเข้ หมู่ที่ ๙ ถึงสุดเขต อบต.ดอนพุทรา อำเภอดอนตูม เชื่อมต่อ อบต. บางระกำ อำเภอบางเลน	เพื่อป้องกันถนนเลียบริม คลองทรุดพังทลาย และป้องกันคลอง ตื้นเขินจากการ พังทลายของดิน	กำแพงกันดิน ระยะทาง ยาว ๒,๐๙๐ เมตร สูง ๒ เมตร <u>จุดเริ่มต้นโครงการ</u> N ๑๕๔๐๓๔๕ E ๖๒๓๘๘๘ <u>จุดสิ้นสุดโครงการ</u> N ๑๕๔๐๔๔๗ E ๖๒๕๗๘๐	-	-	๑๕,๐๐๐,๐๐๐	๑๕,๐๐๐,๐๐๐	๑๕,๐๐๐,๐๐๐	ความ พึงพอใจ ร้อยละ ๖๐ ของผู้ใช้ เส้นทาง	ประชาชน ได้รับความ สะดวกในการ คมนาคม	กองช่าง/ อบต. ดอนพุทรา	อบจ.นครปฐม
๔	โครงการก่อสร้างกำแพงกันดิน คสล. จากบริเวณบ้านนาย บุญเรือง ปาแสนกุล หมู่ที่ ๖ ตำบลห้วยด้วน ถึงสุดเขต อบต.ห้วยด้วน อำเภอดอนตูม เชื่อมต่อ หมู่ที่ ๓ ตำบลมาบแค อำเภอเมือง นครปฐม	เพื่อให้ประชาชน มีการคมนาคม ขนส่งที่สะดวกและ ปลอดภัย	กำแพงกันดิน คสล. สูง ๒ เมตร ยาว ๗๕๗ เมตร <u>จุดเริ่มต้นโครงการ</u> N ๑๕๓๕๘๐๔ E ๖๑๘๐๓๐ <u>จุดสิ้นสุดโครงการ</u> N ๑๕๓๕๘๐๕ E ๖๑๘๑๙๔	-	๔,๕๖๐,๐๐๐	๔,๕๖๐,๐๐๐	๔,๕๖๐,๐๐๐	๔,๕๖๐,๐๐๐	ร้อยละ ๘๐ ของ ประชาชน ได้รับความ สะดวกใน การสัญจร	ประชาชน เดินทาง สะดวกมากขึ้น ตลอดจนขนส่ง สินค้าสะดวก	กองช่าง/ อบต. ห้วยด้วน	อบจ.นครปฐม

๖. ยุทธศาสตร์การพัฒนา ด้านการบริการสาธารณะ

๖.๓ แผนงาน การเกษตร

ที่	โครงการ	วัตถุประสงค์	เป้าหมาย (ผลผลิตของโครงการ)	งบประมาณ					ตัวชี้วัด (KPI)	ผลที่คาดว่าจะได้รับ	หน่วยงานที่ ขอประสาน	หน่วยงาน รับผิดชอบ หลัก
				๒๕๖๑ (บาท)	๒๕๖๒ (บาท)	๒๕๖๓ (บาท)	๒๕๖๔ (บาท)	๒๕๖๕ (บาท)				
๕	โครงการก่อสร้างกำแพงกันดิน คสล.วัดแหลมมะเกลือ หมู่ที่ ๑๒ ตำบลสามง่าม อำเภอดอนตูม	๑. เพื่อแก้ไขและ ป้องกันปัญหาการ กัดเซาะตลิ่งในเขต พื้นที่ หมู่ที่ ๑๒ ตำบลสามง่าม ๒. เพื่อบรรเทา ความเดือดร้อนของ ราษฎรที่ได้รับ ผลกระทบจากการ พังทลายของตลิ่ง เนื่องจากการ กัดเซาะของ กระแสน้ำ	ระยะทางยาว ๑๕๐ เมตรปิดท้ายข้างละ ๓ เมตร สูง ๓ เมตร <u>จุดเริ่มต้นโครงการ</u> N ๑๕๔๖๗๑๔ E ๖๑๕๖๑๘ <u>จุดสิ้นสุดโครงการ</u> N ๑๕๔๖๗๙๗ E ๖๑๕๗๑๕	-	๙,๗๙๖,๐๐๐	๙,๗๙๖,๐๐๐	๙,๗๙๖,๐๐๐	๙,๗๙๖,๐๐๐	ร้อยละ ๘๐ ของ ประชาชน ได้รับการ แก้ไขปัญหา ความ เดือดร้อน จากการ พังทลาย ของตลิ่ง	๑. สามารถ ป้องกันปัญหา อุทกภัยน้ำท่วม ล้นตลิ่งใน ฤดูฝนได้ ๒. ประชาชน ได้รับสวัสดิภาพ ความปลอดภัย มากขึ้น	กองช่าง/ ทต.สามง่าม	อบจ.นครปฐม

๖. ยุทธศาสตร์การพัฒนา ด้านการบริการสาธารณะ

๖.๓ แผนงาน การเกษตร

ที่	โครงการ	วัตถุประสงค์	เป้าหมาย (ผลผลิตของโครงการ)	งบประมาณ					ตัวชี้วัด (KPI)	ผลที่คาดว่าจะได้รับ	หน่วยงานที่ ขอประสาน	หน่วยงาน รับผิดชอบ หลัก
				๒๕๖๑ (บาท)	๒๕๖๒ (บาท)	๒๕๖๓ (บาท)	๒๕๖๔ (บาท)	๒๕๖๕ (บาท)				
๖	โครงการก่อสร้างกำแพงกันดิน คสล. เลียบคลองลำอ้ายเสา บริเวณวัดตะโกสูง หมู่ที่ ๖ ตำบลสามง่าม อำเภอดอนตูม	- เพื่อแก้ไขและ ป้องกันปัญหาการ กัดเซาะตลิ่งในเขต พื้นที่ หมู่ที่ ๖ ตำบลสามง่าม - เพื่อบรรเทาความ เดือดร้อนของ ราษฎรที่ได้รับ ผลกระทบจากการ พังทลายของตลิ่ง เนื่องจากการกัดเซาะ ของกระแสน้ำ	ก่อสร้างเขื่อนป้องกัน ตลิ่งวัดตะโกสูง ความยาว ๓๗๐ เมตร สูง ๒.๕๐ เมตร - พิกัดภูมิศาสตร์ <u>จุดเริ่มต้นโครงการ</u> N ๑๕๕๖๗๐๓ E ๖๑๕๖๑๒ <u>จุดสิ้นสุดโครงการ</u> N ๑๕๕๖๙๕๘ E ๖๑๕๘๒๐	-	-	๒๕,๙๐๐,๐๐๐	๒๕,๙๐๐,๐๐๐	๒๕,๙๐๐,๐๐๐	ร้อยละ ๘๐ ของ ประชาชน ได้รับการ แก้ไขปัญหา ความ เดือดร้อน จากการ พังทลาย ของตลิ่ง	- สามารถ ป้องกันปัญหา อุทกภัยน้ำท่วม ล้นตลิ่งใน ฤดูฝนได้ - ประชาชน ได้รับสวัสดิภาพ ความปลอดภัย มากขึ้น	กองช่าง/ ทต.สามง่าม	อบจ.นครปฐม
รวม	๖ โครงการ	-	-	๙,๙๑๔,๐๐๐	๑๔,๓๕๖,๐๐๐	๕๕,๒๕๖,๐๐๐	๕๕,๒๕๖,๐๐๐	๕๕,๒๕๖,๐๐๐				

รายละเอียดโครงการพัฒนา
 แผนพัฒนาท้องถิ่น (พ.ศ.๒๕๖๑ - ๒๕๖๕)
 สำหรับ โครงการที่เกี่วข้องขององค์กรปกครองส่วนท้องถิ่น
 องค์การบริหารส่วนจังหวัดนครปฐม
 (ในเขตพื้นที่อำเภอพุทธมณฑล จังหวัดนครปฐม)

- ก. ยุทธศาสตร์จังหวัดที่ ๑ พัฒนานครปฐมให้เป็นเมืองอัจฉริยะ (Smart City) โดยเน้นด้านการขนส่ง (Transport) เมืองหลวงแห่งอาหารและการท่องเที่ยว (Food Metropolis) และเมืองแห่งสุขภาพ (Healthy City) รองรับสังคมผู้สูงอายุ (Aging) และบริบทโลก (Global Content)
- ยุทธศาสตร์จังหวัดที่ ๒ สร้างความแข็งแกร่งระดับพื้นที่ให้สามารถรองรับการขยายตัวทางเศรษฐกิจ และกระจายความเจริญ สร้างความสุขให้กับประชาชนในทุกระดับ
- ข. ยุทธศาสตร์การพัฒนาขององค์กรปกครองส่วนท้องถิ่นในเขตจังหวัดที่ ๕ การพัฒนาด้านการบริหารจัดการที่ดี
๕. ยุทธศาสตร์การพัฒนา ด้านการบริหารจัดการที่ดี

๑.๑ แผนงาน บริหารงานทั่วไป

ที่	โครงการ	วัตถุประสงค์	เป้าหมาย (ผลผลิตของโครงการ)	งบประมาณ					ตัวชี้วัด (KPI)	ผลที่คาดว่าจะได้รับ	หน่วยงานที่ ขอประสาน	หน่วยงาน รับผิดชอบ หลัก
				๒๕๖๑ (บาท)	๒๕๖๒ (บาท)	๒๕๖๓ (บาท)	๒๕๖๔ (บาท)	๒๕๖๕ (บาท)				
๑	อ.พุทธมณฑล โครงการปรับปรุงสนามกีฬา ป้องกันยาเสพติด (อบจ.นครปฐม) บริเวณ วัดมะเกลือ หมู่ที่ ๔ ตำบลคลองโยง อำเภอพุทธมณฑล	เพื่อปรับปรุง ซ่อมแซม สนามกีฬา ให้ได้มาตรฐาน	ปรับปรุงซ่อมแซม สนามกีฬา กว้าง ๔๓ ม. ยาว ๕๘ ม. หรือมีพื้นที่ใช้สอย ไม่น้อยกว่า ๒,๔๙๔ ตร.ม.	-	๑,๕๐๐,๐๐๐	๑,๕๐๐,๐๐๐	๑,๕๐๐,๐๐๐	๑,๕๐๐,๐๐๐	ร้อยละ ๗๐ ความพึงพอใจของ ประชาชน ในพื้นที่	ประชาชนมี สนามกีฬาไว้ ใช้ออกกำลังกาย และ ประชาชนมี สุขภาพร่างกาย แข็งแรง	ทต. คลองโยง	อบจ.นครปฐม
รวม	๑ โครงการ	-	-	-	๑,๕๐๐,๐๐๐	๑,๕๐๐,๐๐๐	๑,๕๐๐,๐๐๐	๑,๕๐๐,๐๐๐				

ก. ยุทธศาสตร์จังหวัดที่ ๑ พัฒนานครปฐมให้เป็นเมืองอัจฉริยะ (Smart City) โดยเน้นด้านการขนส่ง (Transport) เมืองหลวงแห่งอาหารและการท่องเที่ยว (Food Metropolis)

และเมืองแห่งสุขภาพ (Healthy City) รองรับสังคมผู้สูงอายุ (Aging) และบริบทโลก (Global Content)

ยุทธศาสตร์จังหวัดที่ ๒ สร้างความแข็งแกร่งระดับพื้นที่ให้สามารถรองรับการขยายตัวทางเศรษฐกิจ และกระจายความเจริญ สร้างความสุขให้กับประชาชนในทุกระดับ

ข. ยุทธศาสตร์การพัฒนาขององค์กรปกครองส่วนท้องถิ่นในเขตจังหวัดที่ ๖ การพัฒนาด้านการบริการสาธารณะ

๖. ยุทธศาสตร์การพัฒนา ด้านการบริการสาธารณะ

๖.๑ แผนงาน เคหะและชุมชน

ที่	โครงการ	วัตถุประสงค์	เป้าหมาย (ผลผลิตของโครงการ)	งบประมาณ					ตัวชี้วัด (KPI)	ผลที่คาดว่าจะได้รับ	หน่วยงานที่ ขอประสาน	หน่วยงาน รับผิดชอบ หลัก
				๒๕๖๑ (บาท)	๒๕๖๒ (บาท)	๒๕๖๓ (บาท)	๒๕๖๔ (บาท)	๒๕๖๕ (บาท)				
๑	อ.พุทธมณฑล โครงการก่อสร้างสะพาน คสล. ข้ามคลองกำนันขาว พร้อม ทางเท้า หมู่ที่ ๒ ตำบลมหาสวัสดิ์ อำเภอพุทธมณฑล	ประชาชนใช้สัญจร และขนส่งผลผลิต ทางการเกษตร ได้สะดวกรวดเร็ว ขึ้น	กว้าง ๗.๐๐ เมตร ยาว ๑๖.๐๐ เมตร ทางเท้ากว้าง ๑.๐๐ เมตร จำนวน ๒ ซ้าง พิกัดเริ่มต้น N ๑๓°๔๘.๖๕๒ ' N ๑๐๐°๑๕.๖๓๔ ' พิกัดสิ้นสุด N ๑๓°๔๘.๖๕๒ ' N ๑๐๐°๑๕.๖๔๕ '	๒,๗๖๐,๐๐๐	๒,๗๖๐,๐๐๐	๒,๗๖๐,๐๐๐	๒,๗๖๐,๐๐๐	๒,๗๖๐,๐๐๐	ร้อยละ ความ พึงพอใจ ของ ประชาชน	ประชาชนมี เส้นทาง คมนาคมไว้ ใช้สัญจร สะดวกและ ปลอดภัยขึ้น	อบต. มหาสวัสดิ์	อบจ.นครปฐม

๖. ยุทธศาสตร์การพัฒนา ด้านการบริการสาธารณะ

๖.๑ แผนงาน เคหะและชุมชน

ที่	โครงการ	วัตถุประสงค์	เป้าหมาย (ผลผลิตของโครงการ)	งบประมาณ					ตัวชี้วัด (KPI)	ผลที่คาดว่าจะได้รับ	หน่วยงานที่ ขอประสาน	หน่วยงาน รับผิดชอบ หลัก
				๒๕๖๑ (บาท)	๒๕๖๒ (บาท)	๒๕๖๓ (บาท)	๒๕๖๔ (บาท)	๒๕๖๕ (บาท)				
๒	โครงการก่อสร้างสะพาน คสล. ข้ามคลองปฎิรูป ๑ พร้อมทางเท้า หมู่ที่ ๒ ตำบลมหาสวัสดิ์ อำเภอพุทธมณฑล	ประชาชนใช้สัญจร และขนส่งผลผลิต ทางการเกษตร ได้สะดวกรวดเร็ว ขึ้น	กว้าง ๗.๐๐ เมตร ยาว ๑๒.๐๐ เมตร ทางเท้ากว้าง ๑.๐๐ เมตร จำนวน ๒ ซ้าง พิกัดเริ่มต้น N ๑๓°๔๘.๖๖๐ ' N ๑๐๐°๑๕.๔๐๐ ' พิกัดสิ้นสุด N ๑๓°๔๘.๖๕๙ ' N ๑๐๐°๑๕.๓๙๕ '	๒,๒๘๐,๐๐๐	๒,๒๘๐,๐๐๐	๒,๒๘๐,๐๐๐	๒,๒๘๐,๐๐๐	๒,๒๘๐,๐๐๐	ร้อยละ ความพึงพอใจ ของประชาชน	ประชาชนมี เส้นทางการ คมนาคมไว้ สัญจรสะดวก และปลอดภัย ขึ้น	อบต. มหาสวัสดิ์	อบจ.นครปฐม

๖. ยุทธศาสตร์การพัฒนา ด้านการบริการสาธารณะ

๖.๑ แผนงาน เคหะและชุมชน

ที่	โครงการ	วัตถุประสงค์	เป้าหมาย (ผลผลิตของโครงการ)	งบประมาณ					ตัวชี้วัด (KPI)	ผลที่คาดว่าจะได้รับ	หน่วยงานที่ ขอประสาน	หน่วยงาน รับผิดชอบ หลัก
				๒๕๖๑ (บาท)	๒๕๖๒ (บาท)	๒๕๖๓ (บาท)	๒๕๖๔ (บาท)	๒๕๖๕ (บาท)				
๓	โครงการก่อสร้างสะพาน คสล. ข้ามคลอง ตาดิ หมู่ที่ ๘ ตำบลคลองโยง อำเภอกุหลาบหมื่นชล เชื่อมต่อ ตำบลมหาสวัสดิ์ อำเภอกุหลาบหมื่นชล	เพื่ออำนวยความสะดวกแก่ประชาชนในพื้นที่	กว้าง ๗ ม. ยาว ๑๖ ม. หรือมีพื้นที่ไม่น้อยกว่า ๑๑๒ ตร.ม. พิกัดเริ่มต้น N ๑๕๓๐๒๗๐.๐๖ E ๖๓๖๘๘๙.๗๕ พิกัดสิ้นสุด N ๑๕๓๐๒๕๔.๒๕ E ๖๓๖๘๘๘.๑๔	-	๒,๔๐๐,๐๐๐	-	-	-	ร้อยละ ๗๐ ความพึงพอใจ ของประชาชน ในพื้นที่	ประชาชนมี เส้นทาง คมนาคมไว้ ใช้สัญจร สะดวกและ ปลอดภัยขึ้น	ทต. คลองโยง	อบจ.นครปฐม
๔	โครงการก่อสร้างสะพาน คสล. ข้ามคลอง ซอยบน (ทางไปวัดพุทธา) หมู่ที่ ๓ ตำบลคลองโยง อำเภอกุหลาบหมื่นชล เชื่อมต่อบ้านลานตากฟ้า อำเภอนครชัยศรี	เพื่ออำนวยความสะดวกแก่ประชาชนในพื้นที่	กว้าง ๗ ม. ยาว ๒๐ ม. หรือมีพื้นที่ไม่น้อยกว่า ๑๔๐ ตร.ม. พิกัดเริ่มต้น N ๑๕๓๓๔๗๑.๙๒ E ๖๓๖๘๗๑.๘๒ พิกัดสิ้นสุด N ๑๕๓๓๔๕๔.๓๓ E ๖๓๖๘๘๒.๓๖	-	-	๓,๐๐๐,๐๐๐	-	-	ร้อยละ ๗๐ ความพึงพอใจ ของประชาชน ในพื้นที่	ประชาชนมี เส้นทาง คมนาคมไว้ ใช้สัญจร สะดวกและ ปลอดภัยขึ้น	ทต. คลองโยง	อบจ.นครปฐม

๖. ยุทธศาสตร์การพัฒนา ด้านการบริการสาธารณะ

๖.๑ แผนงาน เคหะและชุมชน

ที่	โครงการ	วัตถุประสงค์	เป้าหมาย (ผลผลิตของโครงการ)	งบประมาณ					ตัวชี้วัด (KPI)	ผลที่คาดว่าจะได้รับ	หน่วยงานที่ ขอประสาน	หน่วยงาน รับผิดชอบ หลัก
				๒๕๖๑ (บาท)	๒๕๖๒ (บาท)	๒๕๖๓ (บาท)	๒๕๖๔ (บาท)	๒๕๖๕ (บาท)				
๕	โครงการก่อสร้างสะพาน คสล. ข้ามคลองซอยตาลาว หมู่ที่ ๗ ตำบลคลองโยง อำเภอบางแพ้ว จังหวัดสมุทรสาคร	เพื่ออำนวยความสะดวกแก่ประชาชนในพื้นที่	กว้าง ๗ ม. ยาว ๒๓ ม. หรือมีพื้นที่ไม่น้อยกว่า ๑๖๑ ตร.ม. พิกัดเริ่มต้น N ๑๕๓๖๖๔๓.๑๙ E ๖๓๗๓๓๔.๙๖ พิกัดสิ้นสุด N ๑๕๓๖๖๓๖.๔๙ E ๖๓๗๓๑๓.๒๑	-	-	๓,๕๐๐,๐๐๐	-	-	ร้อยละ ๗๐ ความพึงพอใจ ของประชาชน ในพื้นที่	ประชาชนมี เส้นทาง คมนาคมไว้ ใช้สัญจร สะดวกและ ปลอดภัยขึ้น	ทต. คลองโยง	อบจ.นครปฐม
๖	โครงการก่อสร้างสะพาน คสล. ข้ามคลอง ซอยตาลาว (ถนนอริยะส) หมู่ที่ ๔ ตำบลคลองโยง อำเภอบางแพ้ว จังหวัดสมุทรสาคร	เพื่ออำนวยความสะดวกแก่ประชาชนในพื้นที่	กว้าง ๗ ม. ยาว ๔๕ ม. หรือมีพื้นที่ไม่น้อยกว่า ๓๑๕ ตร.ม. พิกัดเริ่มต้น N ๑๕๓๔๓๓๑.๘๐ E๖๓๘๐๗๑.๓๔ พิกัดสิ้นสุด N ๑๕๓๔๒๘๘.๕๖	-	-	๗,๐๐๐,๐๐๐	-	-	ร้อยละ ๗๐ ความพึงพอใจ ของประชาชน ในพื้นที่	ประชาชนมี เส้นทาง คมนาคมไว้ ใช้สัญจร สะดวกและ ปลอดภัยขึ้น	ทต. คลองโยง	อบจ.นครปฐม

๖. ยุทธศาสตร์การพัฒนา ด้านการบริการสาธารณะ

๖.๑ แผนงาน เคหะและชุมชน

ที่	โครงการ	วัตถุประสงค์	เป้าหมาย (ผลผลิตของโครงการ)	งบประมาณ					ตัวชี้วัด (KPI)	ผลที่คาดว่าจะได้รับ	หน่วยงานที่ ขอประสาน	หน่วยงาน รับผิดชอบ หลัก
				๒๕๖๑ (บาท)	๒๕๖๒ (บาท)	๒๕๖๓ (บาท)	๒๕๖๔ (บาท)	๒๕๖๕ (บาท)				
๗	โครงการปรับปรุงสะพาน คสล. ข้ามคลองชัยขันธุ์ บริเวณโรงเรียนบ้านคลองสว่าง อารมณ์ หมู่ที่ ๘ ตำบลคลองโยง อำเภอพุทธมณฑล เชื่อมต่อ ตำบลลานตากฟ้า อำเภอนครชัยศรี	เพื่ออำนวยความสะดวก แก่ประชาชน ในพื้นที่	กว้าง ๒ ม.ยาว ๒๖ ม. หรือมีพื้นที่ไม่น้อยกว่า ๕๒ ตร.ม. พิกัดเริ่มต้น N ๑๕๓๐๘๐๒.๓๕ E ๖๓๖๗๗๘.๓๘ พิกัดสิ้นสุด N ๑๕๓๐๘๐๕.๔๖ E ๖๓๖๗๕๓.๕๗	-	-	-	๘๐๐,๐๐๐	-	ร้อยละ ๗๐ ความ พึงพอใจ ของ ประชาชน ในพื้นที่	ประชาชนมี เส้นทาง คมนาคมไว้ ใช้สัญจร สะดวกและ ปลอดภัยขึ้น	ทต. คลองโยง	อบจ.นครปฐม
๘	โครงการก่อสร้างสะพาน คสล. ข้ามคลองนราภิรมย์ บริเวณวัดมงคลประชาราม หมู่ที่ ๖ ตำบลคลองโยง อำเภอพุทธมณฑล เชื่อมต่อ ตำบลบ้านใหม่ อำเภอบางใหญ่ จังหวัดนนทบุรี	เพื่ออำนวยความสะดวก แก่ประชาชน ในพื้นที่	กว้าง ๒ ม. ยาว ๔๕ ม. หรือมีพื้นที่ไม่น้อยกว่า ๙๐ ตร.ม. พิกัดเริ่มต้น N ๑๕๓๐๘๑๙.๔๒ E ๖๔๑๔๕๙.๑๖ พิกัดสิ้นสุด N ๑๕๓๐๘๓๒.๐๑ E ๖๔๑๕๐๐.๖๔	-	-	-	๑,๔๐๐,๐๐๐	-	ร้อยละ ๗๐ ความ พึงพอใจ ของ ประชาชน ในพื้นที่	ประชาชนมี เส้นทาง คมนาคมไว้ ใช้สัญจร สะดวกและ ปลอดภัยขึ้น	ทต. คลองโยง	อบจ.นครปฐม
รวม	๘ โครงการ	-	-	๕,๐๔๐,๐๐๐	๗,๔๔๐,๐๐๐	๑๘,๕๔๐,๐๐๐	๗,๒๔๐,๐๐๐	๕,๐๔๐,๐๐๐				

ก. ยุทธศาสตร์จังหวัดที่ ๑ พัฒนานครปฐมให้เป็นเมืองอัจฉริยะ (Smart City) โดยเน้นด้านการขนส่ง (Transport) เมืองหลวงแห่งอาหารและการท่องเที่ยว (Food Metropolis)

และเมืองแห่งสุขภาพ (Healthy City) รองรับสังคมผู้สูงอายุ (Aging) และบริบทโลก (Global Content)

ยุทธศาสตร์จังหวัดที่ ๒ สร้างความแข็งแกร่งระดับพื้นที่ให้สามารถรองรับการขยายตัวทางเศรษฐกิจ และกระจายความเจริญ สร้างความสุขให้กับประชาชนในทุกระดับ

ข. ยุทธศาสตร์การพัฒนาขององค์กรปกครองส่วนท้องถิ่นในเขตจังหวัดที่ ๖ การพัฒนาด้านการบริการสาธารณะ

๖. ยุทธศาสตร์การพัฒนา ด้านการบริการสาธารณะ

๖.๒ แผนงาน อุตุสัทธรรมและการโยธา

ที่	โครงการ	วัตถุประสงค์	เป้าหมาย (ผลผลิตของโครงการ)	งบประมาณ					ตัวชี้วัด (KPI)	ผลที่คาดว่าจะได้รับ	หน่วยงานที่ ขอประสาน	หน่วยงาน รับผิดชอบ หลัก
				๒๕๖๑ (บาท)	๒๕๖๒ (บาท)	๒๕๖๓ (บาท)	๒๕๖๔ (บาท)	๒๕๖๕ (บาท)				
๑	โครงการก่อสร้างถนนลาดยางแอสฟัลท์ติกคอนกรีต ถนนศรีกมล หมู่ที่ ๔ ตำบลคลองโยง อำเภอบางแพ จังหวัดราชบุรี	เพื่ออำนวยความสะดวกแก่ประชาชนในพื้นที่	ขนาดผิวจราจรกว้าง ๘ ม. ยาวไม่น้อยกว่า ๖๐๐ ม. ความหนา ๐.๐๕ ม. ไหล่ทางข้างละ ๐.๕๐ ม. หรือมีพื้นที่ใช้สอยไม่น้อยกว่า ๔,๘๐๐ ตร.ม. พิกัดเริ่มต้น N ๑๕๓๓๕๑๖.๖๑ E ๖๓๘๓๒๘.๐๑ N ๑๕๓๓๕๒๔.๗๐ E ๖๓๗๘๘๗.๙๕ พิกัดสิ้นสุด N ๑๕๓๓๖๘๙.๐๕ E ๖๓๗๘๘๙.๕๔	๓,๕๐๐,๐๐๐	-	-	-	-	ร้อยละ ๗๐ ความพึงพอใจของประชาชนในพื้นที่	ประชาชนมีเส้นทางคมนาคมไว้ใช้สัญจรสะดวกและปลอดภัยขึ้น	ทต. คลองโยง	อบจ.นครปฐม

๖. ยุทธศาสตร์การพัฒนา ด้านการบริการสาธารณะ

๖.๒ แผนงาน อุตสาหกรรมและการโยธา

ที่	โครงการ	วัตถุประสงค์	เป้าหมาย (ผลผลิตของโครงการ)	งบประมาณ					ตัวชี้วัด (KPI)	ผลที่คาดว่าจะได้รับ	หน่วยงานที่ ขอประสาน	หน่วยงาน รับผิดชอบ หลัก
				๒๕๖๑ (บาท)	๒๕๖๒ (บาท)	๒๕๖๓ (บาท)	๒๕๖๔ (บาท)	๒๕๖๕ (บาท)				
๒	โครงการปรับปรุงถนนลาดยาง แอสฟัลท์ติกคอนกรีต พร้อมก่อสร้างกำแพงกันดิน คสล. ถนนบ้านดอนทอง ถึงบ้านสหกรณ์ หมู่ที่ ๕,๘ ตำบลคลองโยง อำเภอพุทธมณฑล เชื่อมต่อ ตำบลลานตากฟ้า อำเภอนครชัยศรี	เพื่อป้องกันปัญหา น้ำกัดเซาะตลิ่ง และการทรุดตัว ของถนน เพื่อให้ ราษฎรที่สัญจร ไปมาได้รับ ความสะดวก รวดเร็ว และ ปลอดภัยในการ คมนาคม	ปรับปรุงซ่อมแซม ถนนลาดยางฯ ขนาด ผิวจราจรกว้าง ๖ เมตร พร้อมก่อสร้าง กำแพงกันดิน คสล. สูง ๑.๙๕ เมตร ระยะทางยาว ๑,๐๐๐ เมตร พิกัดเริ่มต้น N ๑๕๓๐๖๓๔.๓๖ E ๖๓๖๙๐๙.๑๗ พิกัดสิ้นสุด N ๑๕๒๙๖๐๙.๘๘ E ๖๓๖๘๓๗.๐๘	๙,๐๐๐,๐๐๐	-	-	-	-	ร้อยละ ๗๐ ความพึงพอ ใจของ ประชาชน ในพื้นที่	ประชาชนมี เส้นทาง คมนาคมไว้ ใช้สัญจร สะดวกและ ปลอดภัยขึ้น	ทต. คลองโยง	อบจ.นครปฐม

๖. ยุทธศาสตร์การพัฒนา ด้านการบริการสาธารณะ

๖.๒ แผนงาน อุตสาหกรรมและการโยธา

ที่	โครงการ	วัตถุประสงค์	เป้าหมาย (ผลผลิตของโครงการ)	งบประมาณ					ตัวชี้วัด (KPI)	ผลที่คาดว่าจะได้รับ	หน่วยงานที่ ขอประสาน	หน่วยงาน รับผิดชอบ หลัก
				๒๕๖๑ (บาท)	๒๕๖๒ (บาท)	๒๕๖๓ (บาท)	๒๕๖๔ (บาท)	๒๕๖๕ (บาท)				
๓	โครงการก่อสร้างถนนลาดยาง แอสฟัลท์ติกคอนกรีต ซอยเฉลิม นิเวศน์ ๒ หมู่ที่ ๒ ตำบลศาลายา อำเภอพุทธมณฑล	-เพื่อให้ประ ชาชนได้มีถนน สำหรับใช้ใน การคมนาคม ได้อย่างสะดวก รวดเร็ว และ ได้มีถนนที่มี มาตรฐาน -เพื่อใช้เป็น เส้นทางในการ มาตรฐาน -เพื่อใช้เป็น เส้นทางในการ ขนส่งพืชผล ทางการเกษตร	กว้าง ๖ ม. หนาเฉลี่ย ๐.๐๕ ม. ระยะทางยาว ๑,๙๘๐ ม. หรือมีพื้นที่ไม่น้อยกว่า ๑๑,๘๘๐ ตร.ม. ไหล่ทางตาม สภาพพื้นที่ พิกัดเริ่มต้น N ๑๓.๘๐๗๓๔ E ๑๐๐.๒๘๑๒๕ พิกัดสิ้นสุด N ๑๓.๘๐๖๒๕ E ๑๐๐.๒๙๘๓๑	๓,๐๕๙,๐๐๐	๓,๐๕๙,๐๐๐	-	-	-	ร้อยละ ของระดับ ความพึงพอ ใจของ ประชาชน	-ประชาชน ได้รับความ สะดวกในการ สัญจรไป-มา -ใช้เป็นเส้น ทางการ ขนส่งพืชผล ทางการ เกษตรทำให้ ประชาชนใน ทางการ เกษตรทำให้ ประชาชนใน เขตพื้นที่มี รายได้ มีอาชีพใน การดำรงชีวิต ได้อย่างมี	อบต. ศาลายา	อบจ.นครปฐม

๖. ยุทธศาสตร์การพัฒนา ด้านการบริการสาธารณะ

๖.๒ แผนงาน อุตสาหกรรมและการโยธา

ที่	โครงการ	วัตถุประสงค์	เป้าหมาย (ผลผลิตของโครงการ)	งบประมาณ					ตัวชี้วัด (KPI)	ผลที่คาดว่าจะได้รับ	หน่วยงานที่ ขอประสาน	หน่วยงาน รับผิดชอบ หลัก
				๒๕๖๑ (บาท)	๒๕๖๒ (บาท)	๒๕๖๓ (บาท)	๒๕๖๔ (บาท)	๒๕๖๕ (บาท)				
๔	โครงการก่อสร้างบันไดทำน้ำ คสล. บริเวณทำน้ำวัดมะเกลือ (ต่อจากของเดิม) หมู่ที่ ๔ ตำบลคลองโยง อำเภอกุสุมาลย์	เพื่อป้องกันปัญหาน้ำท่วมและกัดเซาะหน้าดินตลิ่งพัง	ก่อสร้างบันไดทำน้ำ ค.ส.ล. กว้าง ๒.๔๐ ม. ยาว ๙๐ ม. หรือมีพื้นที่ไม่น้อยกว่า ๒๑๖ ตร.ม. พร้อมระบบไฟฟ้าแสงสว่าง	-	๑,๘๐๐,๐๐๐	๑,๘๐๐,๐๐๐	๑,๘๐๐,๐๐๐	๑,๘๐๐,๐๐๐	ขนาดพื้นที่	ประชาชนมีเส้นทางคมนาคมใช้สัญจรสะดวกและปลอดภัยขึ้น	ทต.คลองโยง	อบจ.นครปฐม
๕	โครงการปรับปรุงถนนลาดยางแอสฟัลท์ติกคอนกรีต ถนนเลียบบคลองชัยขันธุ์ หมู่ที่ ๓ ตำบลคลองโยง อำเภอกุสุมาลย์ เชื่อมต่อ ตำบลบางระกำ อำเภอบางเลน	เพื่ออำนวยความสะดวกแก่ประชาชนในพื้นที่	ปรับปรุงซ่อมแซมถนนลาดยางแอสฟัลท์ติกฯ ขนาดผิวจราจร กว้าง ๖ ม. ยาวไม่น้อยกว่า ๑,๖๔๐ ม. ความหนา ๐.๐๕ ม. ไหล่ทางข้างละ ๐.๕๐ ม. หรือมีพื้นที่ใช้สอยไม่น้อยกว่า ๙,๘๔๐ ตร.ม.	-	๕,๒๑๐,๐๐๐	๕,๒๑๐,๐๐๐	๕,๒๑๐,๐๐๐	๕,๒๑๐,๐๐๐	ขนาดพื้นที่	ประชาชนมีเส้นทางคมนาคมใช้สัญจรสะดวกและปลอดภัยขึ้น	ทต.คลองโยง	อบจ.นครปฐม

๖. ยุทธศาสตร์การพัฒนา ด้านการบริการสาธารณะ

๖.๒ แผนงาน อุตสาหกรรมและการโยธา

ที่	โครงการ	วัตถุประสงค์	เป้าหมาย (ผลผลิตของโครงการ)	งบประมาณ					ตัวชี้วัด (KPI)	ผลที่คาดว่าจะได้รับ	หน่วยงานที่ ขอประสาน	หน่วยงาน รับผิดชอบ หลัก
				๒๕๖๑ (บาท)	๒๕๖๒ (บาท)	๒๕๖๓ (บาท)	๒๕๖๔ (บาท)	๒๕๖๕ (บาท)				
๖	โครงการปรับปรุงถนนลาดยาง แอสฟัลท์ติกคอนกรีต ถนนเลียบบคลองชัยขันธุ์ หมู่ที่ ๓ ตำบลคลองโยง อำเภอพุทธมณฑล เชื่อมต่อ ตำบลบางแก้วฟ้า อำเภอนครชัยศรี	เพื่ออำนวยความสะดวกแก่ประชาชน ในพื้นที่	ปรับปรุงซ่อมแซมถนน ลาดยางแอสฟัลท์ติก ผิวจราจร กว้าง ๖ ม. ยาวไม่น้อยกว่า ๑,๑๓๐ ม. ความหนา ๐.๐๕ ม. ไหล่ทาง ข้างละ ๐.๕๐ ม. หรือ มีพื้นที่ใช้สอยไม่น้อย กว่า ๖,๗๘๐ ตร.ม.	-	๓,๖๐๐,๐๐๐	๓,๖๐๐,๐๐๐	๓,๖๐๐,๐๐๐	๓,๖๐๐,๐๐๐	ขนาดพื้นที่	ประชาชนมี เส้นทางคมนาคม ไว้สัญจรสะดวก และปลอดภัยขึ้น	ทต.คลองโยง	อบจ.นครปฐม
๗	โครงการปรับปรุงขยายถนนลาดยาง แอสฟัลท์ติกคอนกรีต สายทางเข้า โรงพยาบาลพุทธมณฑล พร้อม ทางเท้าและไฟทางสาธารณะ หมู่ที่ ๑ ตำบลศาลายา อำเภอ พุทธมณฑล เชื่อมต่อ อบต.บางเตย อำเภอสสามพราน	๑.เพื่ออำนวยความสะดวกแก่ประชาชน ในพื้นที่ หมู่ ๑ และ ประชาชนในพื้นที่ใกล้เคียงได้ใช้ประโยชน์ ๒.เพื่ออำนวยความสะดวก ให้กับผู้ป่วย ที่มารับการรักษา ในโรงพยาบาล ๓.ประหยัดค่าใช้จ่าย ในการเดินทางไป แหล่งท่องเที่ยว และการขนส่ง สินค้าออกสู่ตัวเมือง	ขยายถนนลาดยาง แอสฟัลท์ติกคอนกรีต สายทางเข้าโรงพยาบาล พุทธมณฑลพร้อม ทางเท้าและไฟทาง สาธารณะ ผิวจราจร แอสฟัลท์ติก หนา ๐.๐๕ เมตร ยาว ๙๑๐.๐๐ เมตร กว้าง เฉลี่ย ๙.๐๐ เมตร หรือมีพื้นที่ดำเนินการ ไม่น้อยกว่า ๘,๑๙๐ ตารางเมตร	-	๑๕,๐๐๐,๐๐๐	๑๕,๐๐๐,๐๐๐	๑๕,๐๐๐,๐๐๐	๑๕,๐๐๐,๐๐๐	ร้อยละ ความพึง พอใจของ ประชาชน	๑.ประชาชน สามารถใช้ถนน สัญจรได้อย่าง สะดวกปลอดภัย ๒.สามารถพัฒนา การท่องเที่ยว ได้อย่างมี ประสิทธิภาพ ๓.ประชาชน มีคุณภาพชีวิต ที่ดีขึ้น	อบต. ศาลายา	อบจ.นครปฐม

๖. ยุทธศาสตร์การพัฒนา ด้านการบริการสาธารณะ

๖.๒ แผนงาน อุตสาหกรรมและการโยธา

ที่	โครงการ	วัตถุประสงค์	เป้าหมาย (ผลผลิตของโครงการ)	งบประมาณ					ตัวชี้วัด (KPI)	ผลที่คาดว่าจะได้รับ	หน่วยงานที่ ขอประสาน	หน่วยงาน รับผิดชอบหลัก
				๒๕๖๑ (บาท)	๒๕๖๒ (บาท)	๒๕๖๓ (บาท)	๒๕๖๔ (บาท)	๒๕๖๕ (บาท)				
๘	โครงการปรับปรุงถนนลาดยาง แอสฟัลท์ติกคอนกรีต ถนนเลียบบคลองชัยขันธุ์ หมู่ที่ ๘ ตำบลคลองโยง อำเภอพุทธมณฑล เชื่อมต่อ ตำบลลานตากฟ้า อำเภอนครชัยศรี	เพื่ออำนวยความสะดวกแก่ ประชาชนในพื้นที่	ปรับปรุงซ่อมแซมถนน ลาดยางแอสฟัลท์ติก ขนาดผิวจราจร กว้าง ๖ เมตร ยาวไม่น้อยกว่า ๑,๕๓๐ เมตร หนา ๐.๐๕ เมตร หรือมีพื้นที่ใช้สอย ไม่น้อยกว่า ๙,๑๘๐ ตารางเมตร	-	๕,๕๐๐,๐๐๐	๕,๕๐๐,๐๐๐	๕,๕๐๐,๐๐๐	๕,๕๐๐,๐๐๐	ขนาดพื้นที่	ประชาชน สัญจรสะดวก และปลอดภัยขึ้น	ทต. คลองโยง	อบจ.นครปฐม
๙	โครงการก่อสร้างถนนลาดยางพารา แอสฟัลท์ติกคอนกรีต สายลานตากฟ้า - มหาสวัสดิ์ หมู่ที่ ๒, หมู่ที่ ๓ ตำบลมหาสวัสดิ์ เชื่อมต่อ ตำบลลานตากฟ้า อำเภอนครชัยศรี	เพื่อให้ประชาชน และนักท่องเที่ยว ใช้สัญจรและขนส่ง ผลผลิตการ เกษตรได้สะดวก รวดเร็ว และปลอดภัย	ก่อสร้างถนนลาดยาง พาราแอสฟัลท์ติก คอนกรีต ถนนกว้าง ๖.๐๐ เมตร ยาว ๒,๒๔๑ เมตร พื้นที่ไม่น้อยกว่า ๑๓,๔๔๖ ตารางเมตร หนา ๐.๐๕ เมตร โดยมีชั้นหินรองพื้นทาง หินคลุกบดอัดแน่น หนาเฉลี่ย ๐.๒๐ เมตร	-	๙,๓๐๓,๐๐๐	๙,๓๐๓,๐๐๐	๙,๓๐๓,๐๐๐	๙,๓๐๓,๐๐๐	ร้อยละ ความ พึงพอใจ ของ ประชาชน/ นักท่องเที่ยว	ประชาชน/ นักท่องเที่ยว มีถนนสัญจร ได้อย่างสะดวก รวดเร็วปลอดภัย	อบต. มหาสวัสดิ์	อบจ.นครปฐม
รวม	๙ โครงการ	-	-	๑๕,๕๕๙,๐๐๐	๑๔,๘๐๓,๐๐๐	๑๔,๘๐๓,๐๐๐	๑๔,๘๐๓,๐๐๐	๑๔,๘๐๓,๐๐๐				

ก. ยุทธศาสตร์จังหวัดที่ ๑ พัฒนานครปฐมให้เป็นเมืองอัจฉริยะ (Smart City) โดยเน้นด้านการขนส่ง (Transport) เมืองหลวงแห่งอาหารและการท่องเที่ยว (Food Metropolis)

และเมืองแห่งสุขภาพ (Healthy City) รองรับสังคมผู้สูงอายุ (Aging) และบริบทโลก (Global Content)

ยุทธศาสตร์จังหวัดที่ ๒ สร้างความแข็งแกร่งระดับพื้นที่ที่สามารถรองรับการขยายตัวทางเศรษฐกิจ และกระจายความเจริญ สร้างความสุขให้กับประชาชนในทุกกระดับ

ข. ยุทธศาสตร์การพัฒนาขององค์กรปกครองส่วนท้องถิ่นในเขตจังหวัดที่ ๖ การพัฒนาด้านการบริการสาธารณะ

๖. ยุทธศาสตร์การพัฒนา ด้านการบริการสาธารณะ

๖.๓ แผนงาน การเกษตร

ที่	โครงการ	วัตถุประสงค์	เป้าหมาย (ผลผลิตของโครงการ)	งบประมาณ					ตัวชี้วัด (KPI)	ผลที่คาดว่าจะได้รับ	หน่วยงานที่ ขอประสาน	หน่วยงาน รับผิดชอบ หลัก
				๒๕๖๑ (บาท)	๒๕๖๒ (บาท)	๒๕๖๓ (บาท)	๒๕๖๔ (บาท)	๒๕๖๕ (บาท)				
๑	อ.พุทธมณฑล โครงการก่อสร้างกำแพงกันดิน คสล. เลียบคลองตาทลี เชื่อม ถนนเลียบคลองมหาสวัสดิ์ กับ ถนนเทพนิมิตร์ถึง ลานตากฟ้า (ฝั่งตะวันออก ม. ๑, ๒ ตำบลศาลายา อำเภอพุทธมณฑล)	-เพื่อป้องกัน และบรรเทา ผลกระทบต่อ สภาพแวดล้อม การ ล้อมลวดการ พังทลายของ หน้าดิน -เพื่อป้องกัน การเกิดปัญหา น้ำท่วมใน พื้นที่	สูง ๒.๕๐ เมตร ระยะทางยาว ๒,๘๗๑ เมตร พิกัดเริ่มต้น N ๑๓.๘๐๗๐๓ E ๑๐๐.๒๘๘๕๑ พิกัดสิ้นสุด N ๑๓.๘๒๘๗๒ E ๑๐๐.๒๘๗๒๑	๔,๐๐๐,๐๐๐	๔,๐๐๐,๐๐๐	-	-	-	ร้อยละ ของระดับ ความพึงพอ ใจของ ประชาชน	-บรรเทาการ เกิดปัญหาน้ำ ท่วมในพื้นที่ -สภาพ แวดล้อม ในพื้นที่ มีความอุดม สมบูรณ์	อบต. ศาลายา	อบจ.นครปฐม

๖. ยุทธศาสตร์การพัฒนา ด้านการบริการสาธารณะ

๖.๓ แผนงาน การเกษตร

ที่	โครงการ	วัตถุประสงค์	เป้าหมาย (ผลผลิตของโครงการ)	งบประมาณ					ตัวชี้วัด (KPI)	ผลที่คาดว่าจะได้รับ	หน่วยงานที่ ขอประสาน	หน่วยงาน รับผิดชอบ หลัก
				๒๕๖๑ (บาท)	๒๕๖๒ (บาท)	๒๕๖๓ (บาท)	๒๕๖๔ (บาท)	๒๕๖๕ (บาท)				
๒	โครงการก่อสร้างกำแพงกันดิน คสล.บริเวณเลียบรินคลองโรงเจ หมู่ที่ ๔ ตำบลมหาสวัสดิ์ อำเภอพุทธมณฑล	เพื่อป้องกันการ พังทลายของ หน้าดินและป้องกัน น้ำท่วม	กำแพงกันดิน คสล. <u>ระยะที่ ๑</u> เชื้อนยาว ๑๗๙.๐๐ เมตร ความสูง ๒.๕๐ เมตร จุดเริ่มต้นจากสะพาน คลองโรงเจ ถึงประตูน้ำ พิกัดเริ่มต้น N ๑๓°๔๙.๑๘๐' N ๑๐๐°๑๔.๖๙๕' พิกัดสิ้นสุด N ๑๓°๔๙.๑๘๐' N ๑๐๐°๑๔.๖๙๕' <u>ระยะที่ ๒</u> เชื้อนยาว ๒๒๕.๐๐ เมตร ความสูง ๒.๕๐ เมตร จุดเริ่มต้นจากสะพาน คลองโรงเจ ถึงสุดเขต อบต.มหาสวัสดิ์ ติดต่อ ตำบลลานตากฟ้า พิกัดเริ่มต้น N ๑๓°๔๙.๑๘๐' N ๑๐๐°๑๔.๖๙๕' พิกัดสิ้นสุด N ๑๓°๔๙.๑๘๐' N ๑๐๐°๑๔.๖๙๕'	๓,๒๕๐,๐๐๐	๓,๒๕๐,๐๐๐	๓,๒๕๐,๐๐๐	๓,๒๕๐,๐๐๐	๓,๒๕๐,๐๐๐	ร้อยละ ความพึงพอใจของ ประชาชน	ป้องกันการ พังทลายของ หน้าดินและ ป้องกันน้ำท่วม	อบต. มหาสวัสดิ์	อบจ.นครปฐม

๖. ยุทธศาสตร์การพัฒนา ด้านการบริการสาธารณะ

๖.๓ แผนงาน การเกษตร

ที่	โครงการ	วัตถุประสงค์	เป้าหมาย (ผลผลิตของโครงการ)	งบประมาณ					ตัวชี้วัด (KPI)	ผลที่คาดว่าจะ จะได้รับ	หน่วยงานที่ ขอประสาน	หน่วยงาน รับผิดชอบ หลัก
				๒๕๖๑ (บาท)	๒๕๖๒ (บาท)	๒๕๖๓ (บาท)	๒๕๖๔ (บาท)	๒๕๖๕ (บาท)				
๓	โครงการก่อสร้างกำแพงกันดิน คสล.คลองมหาสวัสดิ์ฝั่งเหนือ หมู่ที่ ๑ ตำบลศาลายา อำเภอพุทธมณฑล	-เพื่อป้องกัน และบรรเทา ผลกระทบต่อ สภาพแวดล้อม ลดการ พังทลายของ หน้าดิน -เพื่อป้องกัน การเกิดปัญหา น้ำท่วมในพื้นที่	สูง ๒.๐๐ เมตร ระยะทางยาว ๗๖๐ เมตร พิกัดเริ่มต้น N ๑๓.๘๐๗๓๔ E ๑๐๐.๒๘๑๒๕ พิกัดสิ้นสุด N ๑๓.๘๐๖๒๕ E ๑๐๐.๒๙๘๓๑	๔,๕๖๐,๐๐๐	๔,๕๖๐,๐๐๐	-	-	-	ร้อยละ ของระดับ ความพึงพอ ใจของ ประชาชน	-บรรเทาการ เกิดปัญหาน้ำ ท่วมในพื้นที่ -สภาพ แวดล้อม ในพื้นที่ มีความอุดม สมบูรณ์	อบต. ศาลายา	อบจ.นครปฐม
๔	โครงการก่อสร้างกำแพงกันดิน คสล. ริมคลองกำนันขาว ฝั่งทิศตะวันตก หมู่ที่ ๔ ตำบลมหาสวัสดิ์ อำเภอพุทธมณฑล	เพื่อป้องกันการ พังทลายของหน้าดิน และป้องกันน้ำท่วม	กำแพงกันดิน คสล. ยาว ๕๑๐.๐๐ เมตร ความสูง ๒.๕๐ เมตร จุดเริ่มต้นจาก ทางหลวงชนบท นร ๕๐๓๔ ถึงบ้าน นายพรชัย ชั้นอินทร์งาม พิกัดเริ่มต้น N ๑๓°๔๙.๕๖๘' N ๑๐๐°๑๕.๖๒๒' พิกัดสิ้นสุด N ๑๓°๔๙.๓๐๘' N ๑๐๐°๑๕.๖๒๕'	๔,๐๘๐,๐๐๐	๔,๐๘๐,๐๐๐	๔,๐๘๐,๐๐๐	๔,๐๘๐,๐๐๐	๔,๐๘๐,๐๐๐	ร้อยละ ความ พึงพอใจ ของ ประชาชน	ป้องกันการ พังทลายของ หน้าดินและ ป้องกัน น้ำท่วม	อบต. มหาสวัสดิ์	อบจ.นครปฐม

๖. ยุทธศาสตร์การพัฒนา ด้านการบริการสาธารณะ

๖.๓ แผนงาน การเกษตร

ที่	โครงการ	วัตถุประสงค์	เป้าหมาย (ผลผลิตของโครงการ)	งบประมาณ					ตัวชี้วัด (KPI)	ผลที่คาดว่าจะ จะได้รับ	หน่วยงานที่ ขอประสาน	หน่วยงาน รับผิดชอบ หลัก
				๒๕๖๑ (บาท)	๒๕๖๒ (บาท)	๒๕๖๓ (บาท)	๒๕๖๔ (บาท)	๒๕๖๕ (บาท)				
๕	โครงการก่อสร้างกำแพงกันดิน คสล. เลียบคลองโยง จากบ้าน นายประเสริฐ ทองยี่สุน ถึง ปากคลองปฎิรูป ๑ หมู่ที่ ๔ ตำบลมหาสวัสดิ์ อำเภอพุทธมณฑล	เพื่อป้องกันการ พังทลายของหน้าดิน และป้องกันน้ำท่วม	กำแพงกันดิน คสล. ยาว ๙๐๐ เมตร สูง ๒.๕๐ เมตร พิกัดเริ่มต้น N ๑°๔๙.๗๐๔' N ๑๐๐°๑๔.๘๘๐' พิกัดสิ้นสุด N ๑๓°๔๙.๗๒๑' N ๑๐๐°๑๕.๓๗๓'	๗,๒๐๐,๐๐๐	๗,๒๐๐,๐๐๐	๗,๒๐๐,๐๐๐	๗,๒๐๐,๐๐๐	๗,๒๐๐,๐๐๐	ร้อยละ ความ พึงพอใจของ ประชาชน	ป้องกันการ พังทลายของ หน้าดินและ ป้องกัน น้ำท่วม	อบต. มหาสวัสดิ์	อบจ.นครปฐม
๖	โครงการก่อสร้างกำแพงกันดิน คสล. และทางเท้า พร้อมระบบ ไฟฟ้าส่องสว่าง บริเวณหน้า วัดสุวรรณาราม หมู่ที่ ๑ ตำบลศาลายา อำเภอพุทธมณฑล	เพื่อปรับปรุง ภูมิทัศน์เป็น สถานที่ท่องเที่ยว	ก่อสร้างกำแพงกันดิน คสล. และทางเท้า ยาว ๑๕๐ เมตร กว้างเฉลี่ย ๑.๗๐ เมตร พร้อมระบบ ไฟฟ้าส่องสว่าง บริเวณหน้าวัด สุวรรณาราม หมู่ที่ ๑	-	๔,๘๓๗,๐๐๐	-	-	-	ร้อยละ ความ พึงพอใจของ ประชาชน	มีแหล่ง ท่องเที่ยว เพิ่มขึ้น	อบต. ศาลายา	อบจ.นครปฐม

๖. ยุทธศาสตร์การพัฒนา ด้านการบริการสาธารณะ

๖.๓ แผนงาน การเกษตร

ที่	โครงการ	วัตถุประสงค์	เป้าหมาย (ผลผลิตของโครงการ)	งบประมาณ					ตัวชี้วัด (KPI)	ผลที่คาดว่าจะได้รับ	หน่วยงานที่ ขอประสาน	หน่วยงาน รับผิดชอบหลัก
				๒๕๖๑ (บาท)	๒๕๖๒ (บาท)	๒๕๖๓ (บาท)	๒๕๖๔ (บาท)	๒๕๖๕ (บาท)				
๗	โครงการก่อสร้างกำแพงกันดิน คสล. สายเลียบคลองตาหลิ พร้อมป้ายประชาสัมพันธ์ ตำบลศาลายา อำเภอพุทธมณฑล	เพื่อป้องกันและ บรรเทาผลกระทบ ต่อสภาพแวดล้อม ลดการพังทลาย ของดิน	ก่อสร้างกำแพงกันดิน คสล. สูงเฉลี่ย ๒.๕๐ เมตร ยาวรวม ไม่น้อยกว่า ๑,๙๐๐ เมตร	-	๑๖,๐๓๕,๐๐๐	-	-	-	ร้อยละ ความ พึงพอใจของ ประชาชน	บรรเทาการ เกิดปัญหา น้ำท่วมใน พื้นที่	อบต. ศาลายา	อบจ.นครปฐม
๘	โครงการก่อสร้างกำแพงกันดิน คสล. ถนนเลียบคลองชัยขันธุ์ หมู่ที่ ๘ ตำบลคลองโยง อำเภอพุทธมณฑล เชื่อมต่อ ตำบลลานตากฟ้า อำเภอนครชัยศรี	เพื่อป้องกันปัญหา น้ำกัดเซาะตลิ่งและ การทรุดตัวของถนน เพื่อให้ราษฎรสัญจร ไปมาได้รับความสะดวก ในการคมนาคม	ก่อสร้างกำแพงกันดิน ค.ส.ล. ความยาว ๗๗๕ เมตร ความสูง เฉลี่ย ๑.๙๕ เมตร	-	๓,๘๐๐,๐๐๐	๓,๘๐๐,๐๐๐	๓,๘๐๐,๐๐๐	๓,๘๐๐,๐๐๐	ขนาดพื้นที่	ประชาชน สัญจรสะดวก และปลอดภัยขึ้น	ทต. คลองโยง	อบจ.นครปฐม
รวม	๘ โครงการ	-	-	๒๓,๐๙๐,๐๐๐	๔๗,๗๖๒,๐๐๐	๑๘,๓๓๐,๐๐๐	๑๘,๓๓๐,๐๐๐	๑๘,๓๓๐,๐๐๐				

ที่	แผนงาน	หมวด	ประเภท	เป้าหมาย (ผลผลิตของครุภัณฑ์)	งบประมาณ					หน่วยงาน รับผิดชอบ หลัก
					๒๕๖๑ (บาท)	๒๕๖๒ (บาท)	๒๕๖๓ (บาท)	๒๕๖๔ (บาท)	๒๕๖๕ (บาท)	
๓	บริหารงานทั่วไป	ค่าครุภัณฑ์	ครุภัณฑ์คอมพิวเตอร์	๑. อุปกรณ์กระจายสัญญาณไร้สาย จำนวน ๑๐ เครื่อง ๒. สแกนเนอร์ สำหรับงานเก็บเอกสาร ระดับศูนย์บริการ แบบที่ ๑ จำนวน ๑ เครื่อง ๓. ครุภัณฑ์อื่น ๆ ที่จำเป็นในการปฏิบัติงาน		๕๗,๐๐๐ ๑๘,๐๐๐	๒๐,๐๐๐	๒๐,๐๐๐	๒๐,๐๐๐	สำนักปลัดฯ
๔	บริหารงานทั่วไป	ค่าครุภัณฑ์	ครุภัณฑ์วิทยาศาสตร์ หรือการแพทย์	๑. เครื่องดึงคอและหลังอัตโนมัติ พร้อมเตียงปรับระดับ จำนวน ๑ เครื่อง ๒. เครื่องอบความร้อนคลื่นสั้น จำนวน ๑ เครื่อง ๓. หม้อต้มแผ่นความร้อน จำนวน ๑ หม้อ ๔. ถังทราย ขนาด ๐.๕ - ๓.๐ กก. จำนวน ๑ ชุด ๕. หม้อแช่พาราฟิน จำนวน ๑ หม้อ ๖. ชุดออกกำลังกายโดยวิธีแชนและ พยางแบบพิเศษ จำนวน ๑ ชุด ๗. เครื่องให้การบำบัดรักษาด้วย คลื่นอัลตราซาวด์ จำนวน ๑ เครื่อง ๘. เครื่องกระตุ้นปลายประสาทด้วยไฟฟ้า จำนวน ๑ ชุด ๙. เครื่องกระตุ้นหัวใจไฟฟ้าชนิดอัตโนมัติ		๓๗๕,๐๐๐ ๓๗๕,๐๐๐ ๙๗,๐๐๐ ๖,๕๐๐ ๕๔,๐๐๐ ๖๕,๐๐๐ ๙๙,๐๐๐ ๘๖,๐๐๐	๙,๕๐๐,๐๐๐	๙,๕๐๐,๐๐๐	๙,๕๐๐,๐๐๐	สำนักปลัดฯ สธ.

ที่	แผนงาน	หมวด	ประเภท	เป้าหมาย (ผลผลิตของครุภัณฑ์)	งบประมาณ					หน่วยงาน รับผิดชอบหลัก
					๒๕๖๑ (บาท)	๒๕๖๒ (บาท)	๒๕๖๓ (บาท)	๒๕๖๔ (บาท)	๒๕๖๕ (บาท)	
๕	บริหารงานทั่วไป	ค่าครุภัณฑ์	ครุภัณฑ์สำนักงาน	๑. โต๊ะหมู่บูชา ๒. ถังน้ำ ขนาด ๒,๐๐๐ ลิตร จำนวน ๒ ใบ			๘,๕๐๐ ๒๐,๐๐๐	๘,๕๐๐ ๒๐,๐๐๐	๘,๕๐๐ ๒๐,๐๐๐	สถ.นนทบุรี.
๖	บริหารงานทั่วไป	ค่าครุภัณฑ์	ครุภัณฑ์การแพทย์	๑. เตียงรถเข็นฉุกเฉินแบบปรับนั่งนอนได้ ๒. ครุภัณฑ์อื่นๆที่จำเป็นในการปฏิบัติงาน	๒๔,๕๐๐		๒๐,๐๐๐	๒๐,๐๐๐	๒๐,๐๐๐	สถ.นนทบุรี.
๗	บริหารงานทั่วไป	ค่าครุภัณฑ์	ครุภัณฑ์งานบ้าน งานครัว	๑. เครื่องซักผ้า (๒ ถัง) จำนวน ๒ เครื่อง			๒๐,๐๐๐	๒๐,๐๐๐	๒๐,๐๐๐	สถ.นนทบุรี.
๘	บริหารงานทั่วไป	ค่าครุภัณฑ์	ครุภัณฑ์การเกษตร งานครัว	๑. เครื่องปั้มน้ำ จำนวน ๓ เครื่อง ๒. เครื่องตัดหญ้าแบบรถเข็น ๑ เครื่อง ๓. เครื่องตัดหญ้าแบบสะพาย ๒ เครื่อง			๒๐,๐๐๐ ๒๔,๐๐๐ ๓๐,๐๐๐	๒๐,๐๐๐ ๒๔,๐๐๐ ๓๐,๐๐๐	๒๐,๐๐๐ ๒๔,๐๐๐ ๓๐,๐๐๐	สถ.นนทบุรี.
๙	บริหารงานทั่วไป	ค่าครุภัณฑ์	ครุภัณฑ์เครื่อง ดับเพลิง	๑. เครื่องดับเพลิง ขนาด ๑๕ ปอนด์ จำนวน ๘ เครื่อง			๔๐,๐๐๐	๔๐,๐๐๐	๔๐,๐๐๐	สถ.นนทบุรี.
๑๐	บริหารงานทั่วไป	ค่าครุภัณฑ์	ครุภัณฑ์สำนักงาน	๑. โต๊ะหมู่บูชา ๒. พัดลมติดผนัง จำนวน ๓๐ ตัว ๓. โต๊ะอเนกประสงค์ จำนวน ๑๐ ตัว			๘,๕๐๐ ๔๕,๐๐๐	๘,๕๐๐ ๔๕,๐๐๐	๘,๕๐๐ ๔๕,๐๐๐ ๓๐,๐๐๐	สถ. หลวงพ่อบึง

ที่	แผนงาน	หมวด	ประเภท	เป้าหมาย (ผลผลิตของครุภัณฑ์)	งบประมาณ					หน่วยงาน รับผิดชอบ หลัก	
					๒๕๖๑ (บาท)	๒๕๖๒ (บาท)	๒๕๖๓ (บาท)	๒๕๖๔ (บาท)	๒๕๖๕ (บาท)		
๑๑	บริหารงานทั่วไป	ค่าครุภัณฑ์	ครุภัณฑ์วิทยาศาสตร์ หรือการแพทย์	๑. เตียงเฟอร์เลอร์ ชนิดมือหมุนแบบ ข. พร้อมอุปกรณ์ จำนวน ๑๐ ชุด ๒. รถเข็นชนิดนอน พร้อมอุปกรณ์ จำนวน ๒ ชุด ๓. ชุดเตียงรถเข็นพยาบาล จำนวน ๒ ชุด ๔. รถเข็น ชนิดนั่งอาบน้ำ แบบสแตนเลส จำนวน ๖ ตัว ๕. ที่นอนลม แบบลอน จำนวน ๑๐ ตัว ๖. ครุภัณฑ์อื่นๆที่จำเป็นในการปฏิบัติงาน	๑๘๐,๐๐๐						สถ. หลวงพ่อบึง
๑๒	บริหารงานทั่วไป	ค่าครุภัณฑ์	ครุภัณฑ์งานบ้าน งานครัว	๑. เครื่องกรองน้ำ พร้อมติดตั้ง จำนวน ๑ ชุด ๒. เครื่องผลิตน้ำดื่ม ระบบ RO ขนาดกำลังผลิต ๖,๐๐๐ ลิตร/วัน	๙๘,๐๐๐						สถ. หลวงพ่อบึง
๑๓	บริหารงานทั่วไป	ค่าครุภัณฑ์	ครุภัณฑ์ยานพาหนะ และขนส่ง	๑. รถโดยสาร จำนวน ๑ คัน							สถ. หลวงพ่อบึง

ที่	แผนงาน	หมวด	ประเภท	เป้าหมาย (ผลผลิตของครุภัณฑ์)	งบประมาณ					หน่วยงาน รับผิดชอบ หลัก				
					๒๕๖๑ (บาท)	๒๕๖๒ (บาท)	๒๕๖๓ (บาท)	๒๕๖๔ (บาท)	๒๕๖๕ (บาท)					
๑๔	บริหารงานทั่วไป	ค่าครุภัณฑ์	ครุภัณฑ์สำนักงาน	๑. เครื่องพิมพ์สำเนาระบบดิจิทัล (เครื่องยิง) จำนวน ๑ เครื่อง ๒. เก้าอี้สำหรับใช้ในห้องประชุมเล็ก (สำหรับประธาน) จำนวน ๑ ตัว ๓. เก้าอี้สำหรับใช้ในห้องประชุมเล็ก (สำหรับผู้เข้าร่วมประชุม) จำนวน ๒๐ ตัว ๔. เครื่องปรับอากาศ สำหรับติดตั้ง ในห้องประชุมเล็ก อบจ. และห้องประชุม สมาชิกสภา อบจ. จำนวน ๓ เครื่อง ๕. ครุภัณฑ์อื่นๆที่จำเป็นในการปฏิบัติงาน	๑๘๐,๐๐๐	๔,๙๐๐	๔,๙๐๐	๘๒,๐๐๐	๘๒,๐๐๐	๑๔๑,๐๐๐	๒๐,๐๐๐	๒๐,๐๐๐	๒๐,๐๐๐	กองกีฬา
๑๕	บริหารงานทั่วไป	ค่าครุภัณฑ์	ครุภัณฑ์ยานพาหนะ และขนส่ง	๑. รถยนต์บรรทุกกระบะเข้า ขนาด ๖ ล้อ เครื่องยนต์ดีเซล ทำงานด้วยระบบ ไฮดรอลิค จำนวน ๑ คัน ๒. รถบรรทุก เทท้าย (รถดั้มพ์) ๑ คัน ขนาด ๖ ตัน ๖ ล้อ ปริมาตรกระบะสูง ไม่ต่ำกว่า ๖,๐๐๐ ซีซี แบบกระบะเทท้าย ๓. ครุภัณฑ์อื่นๆที่จำเป็นในการปฏิบัติงาน				๒,๕๐๐,๐๐๐	๒,๕๐๐,๐๐๐	๒,๕๐๐,๐๐๐	๑,๙๘๐,๐๐๐	๑,๙๘๐,๐๐๐	๑,๙๘๐,๐๐๐	กองช่าง
๑๖	บริหารงานทั่วไป	ค่าครุภัณฑ์	ครุภัณฑ์ก่อสร้าง	๑. ล้อวัดระยะทาง จำนวน ๓ อัน จำนวน ๒ ชุด ๒. เทปวัดระยะไฟเบอร์ จำนวน ๓ ม้วน ๓. กล้องระดับ จำนวน ๒ ตัว	๔๕,๐๐๐			๔๕,๐๐๐			๑๕,๐๐๐		๑๕,๐๐๐	กองช่าง

ที่	แผนงาน	หมวด	ประเภท	เป้าหมาย (ผลผลิตของครุภัณฑ์)	งบประมาณ					หน่วยงาน รับผิดชอบ หลัก
					๒๕๖๑ (บาท)	๒๕๖๒ (บาท)	๒๕๖๓ (บาท)	๒๕๖๔ (บาท)	๒๕๖๕ (บาท)	
				๔. รถชุดไฮดรอลิคตีนตะขาบ ชนิด แขนยาว ๑๕ เมตร เครื่องยนต์ดีเซล ขนาดไม่น้อยกว่า ๖ สูบ ๔ จังหวะ จำนวน ๑ คัน ๕. ครุภัณฑ์อื่นๆที่จำเป็นในการปฏิบัติงาน			๖,๒๕๐,๐๐๐	๖,๒๕๐,๐๐๐	๖,๒๕๐,๐๐๐	กองช่าง
๑๗	บริหารงานทั่วไป	ค่าครุภัณฑ์	ครุภัณฑ์สำรวจ	๑. ไม้สตาฟฟ์ จำนวน ๓ อัน ๒. ครุภัณฑ์อื่นๆที่จำเป็นในการปฏิบัติงาน	๙,๐๐๐		๙,๐๐๐	๒๐,๐๐๐	๒๐,๐๐๐	กองช่าง
๑๘	บริหารงานทั่วไป	ค่าครุภัณฑ์	ครุภัณฑ์การเกษตร	๑. รถตัดหญ้าไหล่ทางแบบรพาร์ม แทรกเตอร์ล้อยาง พร้อมอุปกรณ์ จำนวน ๑ คัน ๒. เครื่องสูบน้ำ ขนาด ๑๐ นิ้ว เครื่องยนต์ดีเซล จำนวน ๑ เครื่อง ๓. ครุภัณฑ์อื่นๆที่จำเป็นในการปฏิบัติงาน	๒,๐๐๐,๐๐๐		๒,๐๐๐,๐๐๐		๙๐๐,๐๐๐	กองช่าง
๑๙	บริหารงานทั่วไป	ค่าครุภัณฑ์	ครุภัณฑ์งานบ้าน งานครัว	๑. เครื่องตัดหญ้า แบบข้อแข็ง ๒ เครื่อง ๒. เครื่องตัดหญ้า แบบข้ออ่อน ๒ เครื่อง ๓. เครื่องตัดหญ้า แบบเซ็น ๒ เครื่อง ๔. ครุภัณฑ์อื่นๆที่จำเป็นในการปฏิบัติงาน		๒๐,๐๐๐ ๒๒,๐๐๐ ๒๖,๐๐๐		๒๐,๐๐๐ ๒๒,๐๐๐ ๒๖,๐๐๐	๒๐,๐๐๐	กองช่าง

ที่	แผนงาน	หมวด	ประเภท	เป้าหมาย (ผลผลิตของครุภัณฑ์)	งบประมาณ					หน่วยงาน รับผิดชอบ หลัก
					๒๕๖๑ (บาท)	๒๕๖๒ (บาท)	๒๕๖๓ (บาท)	๒๕๖๔ (บาท)	๒๕๖๕ (บาท)	
๒๐	บริหารงานทั่วไป	ค่าครุภัณฑ์	ครุภัณฑ์ก่อสร้าง	๑. รถเกี่ยดิน ขนาด ๑๕๐ แรงม้า จำนวน ๑ คัน ๒. รถแทรกเตอร์ดินดินเปิด เครื่องยนต์ไม่น้อยกว่า ๒๐๐ แรงม้า จำนวน ๑ คัน			๗,๕๐๐,๐๐๐	๗,๕๐๐,๐๐๐	๗,๕๐๐,๐๐๐	กองช่าง
๒๑	บริหารงานทั่วไป	ค่าครุภัณฑ์	ครุภัณฑ์ยานพาหนะ และขนส่ง	๑. รถบรรทุก (ดีเซล) แบบมีช่องว่าง ด้านหลังคนขับ (Cab) จำนวน ๔ คัน ๒. รถสุขาเคลื่อนที่ ชนิด ๖ ล้อ		๒,๘๖๐,๐๐๐				กองช่าง
๒๒	เคหะและชุมชน	ค่าครุภัณฑ์	ครุภัณฑ์ไฟฟ้า และวิทยุ	๑. โคมไฟถนนแอลอีดี (LED Street light) ๒. กิ่งโคมไฟถนน ท่อเหล็กชุบกัลวาไนซ์ แบบปรับมุมเอนได้ ๓. โคมไฟถนนแอลอีดี (LED Street light) ECO-S ๓๐W ๔. โคมไฟถนนพลังงานแสงอาทิตย์ แบบประกอบในชุดเดียวกัน (All In One Solar Street Light) แบบเสากิ่งเดี่ยว ๕. ครุภัณฑ์อื่นๆที่จำเป็นในการปฏิบัติงาน	๑๑,๓๔๐,๐๐๐	๑๑,๓๔๐,๐๐๐	๑๑,๓๔๐,๐๐๐	๑๑,๓๔๐,๐๐๐	๑๑,๓๔๐,๐๐๐	กองช่าง
					๑,๕๐๐,๐๐๐	๑,๕๐๐,๐๐๐	๑,๕๐๐,๐๐๐	๑,๕๐๐,๐๐๐	๑,๕๐๐,๐๐๐	
							๓,๔๕๐,๐๐๐	๓,๔๕๐,๐๐๐	๓,๔๕๐,๐๐๐	
							๓,๕๐๐,๐๐๐	๓,๕๐๐,๐๐๐	๓,๕๐๐,๐๐๐	
							๒๐,๐๐๐	๒๐,๐๐๐	๒๐,๐๐๐	

ที่	แผนงาน	หมวด	ประเภท	เป้าหมาย (ผลผลิตของครุภัณฑ์)	งบประมาณ					หน่วยงาน รับผิดชอบ หลัก
					๒๕๖๑ (บาท)	๒๕๖๒ (บาท)	๒๕๖๓ (บาท)	๒๕๖๔ (บาท)	๒๕๖๕ (บาท)	
๒๓	บริหารงานทั่วไป	ค่าครุภัณฑ์	ครุภัณฑ์การเกษตร	<p>๑. เครื่องปั้มน้ำอัตโนมัติ ขนาด ๑๕๐ วัตต์ จำนวน ๑ เครื่อง</p> <ul style="list-style-type: none"> - เป็นปั้มน้ำอัตโนมัติ ชนิดแรงดันคงที่ - สวิตช์อัตโนมัติ ทำงานตามจังหวัด <p>เปิดปิดของก๊อกน้ำ</p> <ul style="list-style-type: none"> - ระยะส่งน้ำ ๑๒ เมตร - ปริมาณน้ำ ๓๒ ลิตร/นาที <p>๒. เครื่องปั้มน้ำอัตโนมัติ ขนาด ๓๕๐ วัตต์ จำนวน ๑ เครื่อง</p> <ul style="list-style-type: none"> - เป็นปั้มน้ำอัตโนมัติ ชนิดแรงดันคงที่ - สวิตช์อัตโนมัติ ทำงานตามจังหวัด <p>เปิดปิดของก๊อกน้ำ</p> <ul style="list-style-type: none"> - ระยะส่งน้ำ ๑๘ เมตร - ปริมาณน้ำ ๕๐ ลิตร/นาที 		๖,๐๐๐				กองช่าง
๒๔	บริหารงานทั่วไป	ค่าครุภัณฑ์	ครุภัณฑ์อื่น	<p>เตาเผาขยะลดมลพิษแบบเคลื่อนที่</p> <ul style="list-style-type: none"> - เป็นเตาเผาขยะลดมลพิษ สามารถสร้าง สร้างอุณหภูมิในการเผา ตั้งแต่ ๕๐๐ - ๑,๒๐๐ องศาเซลเซียส - มีระบบ WET SCRUBBER และ CYCLONE ช่วยในการบำบัดอากาศเสีย ก่อนปล่อยสู่ภายนอก - ติดตั้งบนรถกึ่งพ่วงพื้นเรียบ แบบ ๒ เพลา สามารถเคลื่อนย้ายได้ 		๕,๐๐๐,๐๐๐				กองช่าง

ที่	แผนงาน	หมวด	ประเภท	เป้าหมาย (ผลผลิตของครุภัณฑ์)	งบประมาณ					หน่วยงาน รับผิดชอบ หลัก
					๒๕๖๑ (บาท)	๒๕๖๒ (บาท)	๒๕๖๓ (บาท)	๒๕๖๔ (บาท)	๒๕๖๕ (บาท)	
๒๕	บริหารงานทั่วไป	ค่าครุภัณฑ์	ครุภัณฑ์โรงงาน	ชุดปั๊มดูดจ่ายน้ำมัน จำนวน ๑ เครื่อง - เป็นกล่องเหล็กประกอบชุดพร้อมกุญแจ - มิเตอร์น้ำมันแสดงจำนวนลิตร ๔ หลัก - รองรับไฟแบตเตอรี่รถยนต์ ๑๒ V.		๕๕,๐๐๐				กองช่าง
รวม					๑๕,๗๘๖,๔๐๐	๓๒,๓๙๙,๑๐๐	๗๔,๕๗๒,๐๐๐	๖๓,๗๙๒,๐๐๐	๖๒,๘๘๙,๐๐๐	

ส่วนที่ ๔

การติดตามและประเมินผล

ตามพระราชบัญญัติกำหนดแผนและขั้นตอนการกระจายอำนาจให้แก่องค์กรปกครองส่วนท้องถิ่น พ.ศ. ๒๕๔๒ ได้กำหนดให้องค์กรปกครองส่วนท้องถิ่น มีอำนาจและหน้าที่ในการจัดทำแผนพัฒนาท้องถิ่นของตนเอง โดยในการจัดทำแผนพัฒนาขององค์กรปกครองส่วนท้องถิ่นนั้น จะต้องดำเนินการตามระเบียบกระทรวงมหาดไทย ว่าด้วยการจัดทำแผนพัฒนาขององค์กรปกครองส่วนท้องถิ่น พ.ศ. ๒๕๔๘ และที่แก้ไขเพิ่มเติมถึง (ฉบับที่ ๓) พ.ศ. ๒๕๖๑ ทั้งนี้ แผนพัฒนาท้องถิ่นจะต้องสอดคล้องกับแผนพัฒนาจังหวัด ยุทธศาสตร์การพัฒนาขององค์กรปกครองส่วนท้องถิ่นในเขตจังหวัด แผนพัฒนาอำเภอ แผนพัฒนาตำบล แผนพัฒนาหมู่บ้านหรือแผนชุมชน อันมีลักษณะเป็นการกำหนดรายละเอียดแผนงาน ดังนั้น จึงต้องมีการกำหนดยุทธศาสตร์การพัฒนาขององค์กรปกครองส่วนท้องถิ่นในเขตจังหวัดขึ้น ตามกระบวนการพิจารณาจากประชาคมท้องถิ่นระดับจังหวัด ร่วมกับคณะกรรมการพัฒนาองค์การบริหารส่วนจังหวัด คณะกรรมการประสานแผนพัฒนาท้องถิ่นระดับจังหวัด ผู้แทนองค์กรปกครองส่วนท้องถิ่นในเขตจังหวัด ร่วมกันจัดทำ ทบทวน หรือเปลี่ยนแปลงยุทธศาสตร์การพัฒนาขององค์กรปกครองส่วนท้องถิ่นในเขตจังหวัด เพื่อให้การจัดทำแผนพัฒนาขององค์กรปกครองส่วนท้องถิ่นเกิดประสิทธิภาพ ประสิทธิผล โดยนำยุทธศาสตร์การพัฒนาขององค์กรปกครองส่วนท้องถิ่นในเขตจังหวัดไปใช้เป็นแนวทางในการจัดทำแผนพัฒนาท้องถิ่นของตนเองได้ต่อไป และเพื่อให้สามารถบูรณาการกับแผนพัฒนาจังหวัด แผนปฏิบัติการประจำปีของจังหวัดและตอบสนองความต้องการของประชาชนอันจะนำไปสู่การจัดทำงบประมาณ ที่มีประสิทธิภาพในท้องถิ่นได้อย่างแท้จริง เป็นเครื่องมือในการพัฒนาท้องถิ่นให้เข้มแข็ง เกิดประโยชน์สูงสุดต่อประชาชนในท้องถิ่น

ดังนั้น องค์การบริหารส่วนจังหวัดนครปฐม ได้กำหนดกรอบยุทธศาสตร์การพัฒนาขององค์กรปกครองส่วนท้องถิ่นในเขตจังหวัด เพื่อนำไปสู่การบูรณาการร่วมกันเกิดความสอดคล้องกับแผนพัฒนาจังหวัด สามารถเชื่อมโยงไปสู่แผนพัฒนากลุ่มจังหวัด แผนพัฒนาภาค แผนพัฒนาเศรษฐกิจและสังคมแห่งชาติ ฉบับที่ ๑๒ แผนยุทธศาสตร์ชาติ ๒๐ ปี ไทยแลนด์ ๔.๐ และในการจัดทำแผนพัฒนาท้องถิ่น (พ.ศ. ๒๕๖๑ – ๒๕๖๕) จะต้องมีการติดตามและประเมินผลยุทธศาสตร์เพื่อความสอดคล้องแผนพัฒนาท้องถิ่นขององค์กรปกครองส่วนท้องถิ่น ตามระเบียบกระทรวงมหาดไทย ว่าด้วยการจัดทำแผนขององค์กรปกครองส่วนท้องถิ่น พ.ศ. ๒๕๔๘ และที่แก้ไขเพิ่มเติมถึง (ฉบับที่ ๓) พ.ศ. ๒๕๖๑ โดยคณะกรรมการติดตามและประเมินผลแผนพัฒนาท้องถิ่นจะต้องดำเนินการให้คะแนนตามเกณฑ์ที่กำหนดไว้ ซึ่งเป็นส่วนหนึ่งของการติดตามและประเมินผลแผนพัฒนา โดยดำเนินการให้แล้วเสร็จภายในหกสิบวัน นับแต่วันที่ประกาศใช้งบประมาณรายจ่ายรายละเอียดแนวทางการพิจารณาตามหนังสือกระทรวงมหาดไทย ด่วนที่สุด ที่ มท ๐๘๑๐.๓/ว ๒๙๓๑ ลงวันที่ ๑๕ พฤษภาคม ๒๕๖๒ เรื่อง ชักซ้อมแนวทางการทบทวนแผนพัฒนาท้องถิ่น (พ.ศ. ๒๕๖๑ – ๒๕๖๕) ขององค์กรปกครองส่วนท้องถิ่น ดังนี้

๔.๑ การติดตามและประเมินผลยุทธศาสตร์

เป็นการดำเนินการติดตามและประเมินผลยุทธศาสตร์การพัฒนาขององค์การบริหารส่วนจังหวัดนครปฐม ว่ามีความสอดคล้องกับแผนพัฒนาท้องถิ่น (พ.ศ.๒๕๖๑ – ๒๕๖๕) มีการดำเนินการครบถ้วนตามขั้นตอนของกระทรวงมหาดไทย ว่าด้วยการจัดทำแผนพัฒนาขององค์กรปกครองส่วนท้องถิ่น พ.ศ.๒๕๔๘ และแก้ไขเพิ่มเติมถึง (ฉบับที่ ๓) พ.ศ.๒๕๖๑ หรือไม่ รวมไปถึงการพิจารณาการกำหนดวิสัยทัศน์ กลยุทธ์ เป้าประสงค์ของแต่ละประเด็นกลยุทธ์ จุดยืนทางยุทธศาสตร์ แผนงานมีความสอดคล้องเชื่อมโยงกับยุทธศาสตร์การพัฒนาจังหวัด ยุทธศาสตร์การพัฒนาขององค์กรปกครองส่วนท้องถิ่นภายในเขตจังหวัด ผลผลิต/โครงการ โดยจะวัดการประเมินผลจากคะแนน ๑๐๐ คะแนนเกณฑ์ที่ควรได้เพื่อให้เกิดความสอดคล้องและขับเคลื่อนการพัฒนาท้องถิ่นขององค์กรปกครองส่วนท้องถิ่น ไม่ควรมีน้อยกว่าร้อยละ ๘๐ (๘๐ คะแนน)

แนวทางการพิจารณาการติดตามและประเมินผลยุทธศาสตร์ เพื่อความสอดคล้องแผนพัฒนาท้องถิ่นขององค์กรปกครองส่วนท้องถิ่น

ประเด็นการพิจารณา	คะแนน
๑. ข้อมูลสภาพทั่วไปและข้อมูลพื้นฐานขององค์กรปกครองส่วนท้องถิ่น	๒๐
๒. การวิเคราะห์สภาพการณ์และศักยภาพ	๒๐
๓. ยุทธศาสตร์ประกอบด้วย	๖๐
๓.๑ ยุทธศาสตร์ขององค์กรปกครองส่วนท้องถิ่น	(๑๐)
๓.๒ ยุทธศาสตร์ขององค์กรปกครองส่วนท้องถิ่นในเขตจังหวัด	(๑๐)
๓.๓ ยุทธศาสตร์จังหวัด	(๑๐)
๓.๔ วิสัยทัศน์	(๕)
๓.๕ กลยุทธ์	(๕)
๓.๖ เป้าประสงค์ของแต่ละประเด็นกลยุทธ์	(๕)
๓.๗ จุดยืนทางยุทธศาสตร์	(๕)
๓.๘ แผนงาน	(๕)
๓.๙ ความเชื่อมโยงของยุทธศาสตร์ในภาพรวม	(๕)
รวมคะแนน	๑๐๐

แนวทางเบื้องต้นในการให้คะแนนแนวทางการพิจารณาการติดตามและประเมินผลยุทธศาสตร์
เพื่อความสอดคล้องแผนพัฒนาท้องถิ่นขององค์กรปกครองส่วนท้องถิ่น

ประเด็นการ พิจารณา	รายละเอียดหลักเกณฑ์	คะแนน เต็ม	คะแนน ที่ได้
<p>๑. ข้อมูลสภาพ ทั่วไปและข้อมูล พื้นฐานของ องค์กรปกครอง ส่วนท้องถิ่น</p>	<p>ควรประกอบด้วยข้อมูลดังนี้ (๑) ข้อมูลเกี่ยวกับด้านกายภาพ เช่น ที่ตั้งของหมู่บ้าน/ชุมชน/ ตำบล ลักษณะภูมิประเทศ ลักษณะภูมิอากาศ ลักษณะของ ที่ดิน ลักษณะของแหล่งน้ำ ลักษณะของป่าไม้ ฯลฯ ด้าน การเมือง/การปกครอง เช่น เขตการปกครองการเลือกตั้ง ฯลฯ</p>	<p>๒๐ (๓)</p>	
	<p>(๒) ข้อมูลเกี่ยวกับด้านการเมือง/การปกครอง เช่น เขตการ ปกครอง การเลือกตั้ง ฯลฯ ประชากร เช่น ข้อมูลเกี่ยวกับ จำนวนประชากร และช่วงอายุและจำนวนประชากร ฯลฯ</p>	<p>(๒)</p>	
	<p>(๓) ข้อมูลเกี่ยวกับสภาพทางสังคม เช่น การศึกษา สาธารณสุข อาชญากรรม ยาเสพติด การสังคมสงเคราะห์</p>	<p>(๒)</p>	
	<p>(๔) ข้อมูลเกี่ยวกับระบบบริหารพื้นฐาน เช่น การคมนาคม ขนส่ง การไฟฟ้า การประปา โทรศัพท์ ฯลฯ</p>	<p>(๒)</p>	
	<p>(๕) ข้อมูลเกี่ยวกับระบบเศรษฐกิจ เช่น การเกษตร การ ประมง การปศุสัตว์ การบริการ การท่องเที่ยว อุตสาหกรรม การพาณิชย์/กลุ่มอาชีพแรงงาน ฯลฯ</p>	<p>(๒)</p>	
	<p>(๖) ข้อมูลเกี่ยวกับศาสนา ประเพณี วัฒนธรรม เช่น การนับ ถือศาสนาประเพณี และงานประจำปี ภูมิปัญญาท้องถิ่น ภาษาถิ่น สินค้าพื้นเมืองและของที่ระลึก ฯลฯ และอื่นๆ</p>	<p>(๒)</p>	
	<p>(๗) ข้อมูลเกี่ยวกับทรัพยากรธรรมชาติ เช่น น้ำ ป่าไม้ ภูเขา คุณภาพของทรัพยากรธรรมชาติ ฯลฯ</p>	<p>(๒)</p>	
	<p>(๘) การสำรวจและจัดเก็บข้อมูลเพื่อการจัดทำแผนพัฒนา ท้องถิ่นหรือการใช้ข้อมูล จปฐ.</p>	<p>(๒)</p>	
	<p>(๙) การประชุมประชาคมท้องถิ่น รูปแบบ วิธีการ และการ ดำเนินการประชุมประชาคมท้องถิ่นโดยใช้กระบวนการร่วม คิด ร่วมทำ ร่วมตัดสินใจ ร่วมตรวจสอบ ร่วมรับประโยชน์ ร่วมแก้ไขปัญหา ปรัชญาหรือ แลกเปลี่ยนเรียนรู้ เพื่อแก้ไข ปัญหาสำหรับการพัฒนาท้องถิ่นตามอำนาจหน้าที่ขององค์กร ปกครองส่วนท้องถิ่น</p>	<p>(๓)</p>	

ประเด็น การพิจารณา	รายละเอียดหลักเกณฑ์	คะแนน เต็ม	คะแนน ที่ได้
๒. การวิเคราะห์ สถานการณ์และ ศักยภาพ	ควรประกอบด้วยข้อมูลดังนี้ (๑) การวิเคราะห์ที่ครอบคลุมความเชื่อมโยง ความสอดคล้อง ยุทธศาสตร์จังหวัด ยุทธศาสตร์การพัฒนาขององค์กรปกครองส่วนท้องถิ่นในเขตจังหวัด ยุทธศาสตร์ขององค์กรปกครองส่วนท้องถิ่น นโยบายของผู้บริหารท้องถิ่น รวมถึงความเชื่อมโยง แผนยุทธศาสตร์ชาติ ๒๐ ปี แผนพัฒนาเศรษฐกิจและสังคมแห่งชาติ และ Thailand ๔.๐	๒๐ (๕)	
	(๒) การวิเคราะห์การใช้ผังเมืองรวมหรือผังเมืองเฉพาะและการบังคับใช้ผลของการบังคับใช้ สภาพการณ์ที่เกิดขึ้นต่อการพัฒนาท้องถิ่น	(๓)	
	(๓) การวิเคราะห์ทางสังคม เช่น ด้านแรงงาน การศึกษา สาธารณสุข ความยากจน อาชญากรรม ปัญหายาเสพติด เทคโนโลยี จารีต ประเพณี วัฒนธรรม ภูมิปัญญาท้องถิ่น เป็นต้น	(๓)	
	(๔) การวิเคราะห์ทางเศรษฐกิจ ข้อมูลด้านรายได้ครัวเรือน การส่งเสริมอาชีพ กลุ่มอาชีพ กลุ่มทางสังคม การพัฒนาอาชีพ และกลุ่มต่างๆ สภาพทางเศรษฐกิจและความเป็นอยู่ทั่วไป เป็นต้น	(๓)	
	(๕) การวิเคราะห์สิ่งแวดล้อม พื้นที่สีเขียว ธรรมชาติต่างๆ ทางภูมิศาสตร์ กระบวนการหรือสิ่งที่เกิดขึ้น การประดิษฐ์ที่มีผลต่อสิ่งแวดล้อมและการพัฒนา	(๓)	
	(๖) ผลการวิเคราะห์ศักยภาพเพื่อประเมินสถานภาพการพัฒนาในปัจจุบันและโอกาสการพัฒนาในอนาคตของท้องถิ่น ด้วยเทคนิค SWOT Analysis ที่อาจส่งผลต่อการดำเนินงาน ได้แก่ S-Strength (จุดแข็ง) W-Weakness (จุดอ่อน) O-Opportunity (โอกาส) และT-Threat(อุปสรรค)	(๓)	

ประเด็นการพิจารณา	รายละเอียดหลักเกณฑ์	คะแนนเต็ม	คะแนนที่ได้
<p>๓. ยุทธศาสตร์ ๓.๑ ยุทธศาสตร์ขององค์กรปกครองส่วนท้องถิ่น</p>	<p>ควรประกอบด้วยข้อมูลดังนี้ สอดคล้องกับสภาพสังคม เศรษฐกิจ สิ่งแวดล้อมของท้องถิ่น ประเด็นปัญหาการพัฒนาและแนวทางการพัฒนาที่สอดคล้องกับยุทธศาสตร์ขององค์กรปกครองส่วนท้องถิ่น และเชื่อมโยงหลักพระราชบัญญัติแผนยุทธศาสตร์ชาติ ๒๐ ปี แผนพัฒนาเศรษฐกิจและสังคมแห่งชาติ และ Thailand ๔.๐</p>	<p>๖๐ (๑๐)</p>	
<p>๓.๒ ยุทธศาสตร์ขององค์กรปกครองส่วนท้องถิ่นในเขตจังหวัด</p>	<p>สอดคล้องและเชื่อมโยงกับสภาพสังคม เศรษฐกิจ สิ่งแวดล้อมของท้องถิ่น และยุทธศาสตร์จังหวัด และเชื่อมโยงหลักพระราชบัญญัติแผนยุทธศาสตร์ชาติ ๒๐ ปี แผนพัฒนาเศรษฐกิจและสังคมแห่งชาติและ Thailand ๔.๐</p>	<p>(๑๐)</p>	
<p>๓.๓ ยุทธศาสตร์จังหวัด</p>	<p>สอดคล้องกับแผนพัฒนากลุ่มจังหวัด ยุทธศาสตร์พัฒนาภาค แผนพัฒนาเศรษฐกิจและสังคมแห่งชาติ แผนการบริหารราชการแผ่นดิน นโยบาย/ยุทธศาสตร์ คสช. และนโยบายรัฐบาล หลักพระราชบัญญัติแผนยุทธศาสตร์ชาติ ๒๐ ปี และ Thailand ๔.๐</p>	<p>(๑๐)</p>	
<p>๓.๔ วิสัยทัศน์</p>	<p>วิสัยทัศน์ ซึ่งมีลักษณะแสดงสถานภาพที่องค์กรปกครองส่วนท้องถิ่นต้องการจะเป็นหรือบรรลุถึงอนาคตอย่างชัดเจน สอดคล้องกับโอกาสและศักยภาพที่เป็นลักษณะเฉพาะขององค์กรปกครองส่วนท้องถิ่นและสัมพันธ์กับโครงการพัฒนาท้องถิ่น</p>	<p>(๕)</p>	
<p>๓.๕ กลยุทธ์</p>	<p>แสดงให้เห็นช่องทาง วิธีการ ภารกิจหรือสิ่งที่ต้องทำตามอำนาจหน้าที่ขององค์กรปกครองส่วนท้องถิ่นที่จะนำไปสู่การบรรลุวิสัยทัศน์ หรือแสดงให้เห็นถึงความชัดเจนในสิ่งที่จะดำเนินการให้บรรลุวิสัยทัศน์นั้น</p>	<p>(๕)</p>	
<p>๓.๖ เป้าประสงค์ของแต่ละประเด็นกลยุทธ์</p>	<p>เป้าประสงค์ของแต่ละประเด็นกลยุทธ์มีความสอดคล้องและสนับสนุนต่อกลยุทธ์ที่จะเกิดขึ้น มุ่งหมายสิ่งหนึ่งสิ่งใดที่ชัดเจน</p>	<p>(๕)</p>	
<p>๓.๗ จุดยืนทางยุทธศาสตร์ (Positioning)</p>	<p>ความมุ่งมั่นอันแน่วแน่ในการวางแผนพัฒนาท้องถิ่น เพื่อให้บรรลุวิสัยทัศน์ขององค์กรปกครองส่วนท้องถิ่น ซึ่งเกิดจากศักยภาพของพื้นที่จริง ที่จะนำไปสู่ผลสำเร็จทางยุทธศาสตร์</p>	<p>(๕)</p>	

ประเด็นการพิจารณา	รายละเอียดหลักเกณฑ์	คะแนนเต็ม	คะแนนที่ได้
๓.๘ แผนงาน	แผนงานหรือจุดมุ่งหมายเพื่อการพัฒนาในอนาคต กำหนดจุดมุ่งหมายในเรื่องใดเรื่องหนึ่งหรือแผนงานที่เกิดจากเป้าประสงค์ ตัวชี้วัด ค่าเป้าหมาย กลยุทธ์ จุดยืนทางยุทธศาสตร์ขององค์กรปกครองส่วนท้องถิ่นที่มีความชัดเจนนำไปสู่การทำโครงการพัฒนาท้องถิ่นในแผนพัฒนาท้องถิ่น โดยระบุแผนงานและความเชื่อมโยงดังกล่าว	(๕)	
๓.๙ ความเชื่อมโยงของยุทธศาสตร์ในภาพรวม	ความเชื่อมโยงองค์รวมที่นำไปสู่การพัฒนาท้องถิ่นที่เกิดผลผลิต/โครงการจากแผนยุทธศาสตร์ชาติ ๒๐ ปี แผนพัฒนาเศรษฐกิจและสังคมแห่งชาติ ฉบับที่ ๑๒ Thailand ๔.๐ แผนพัฒนาภาค/แผนพัฒนากลุ่มจังหวัด /แผนพัฒนาจังหวัด ยุทธศาสตร์การพัฒนาขององค์กรปกครองส่วนท้องถิ่นในเขตจังหวัด และยุทธศาสตร์ขององค์กรปกครองส่วนท้องถิ่น	(๕)	
รวมคะแนน		๑๐๐	

๔.๒ การติดตามและประเมินผลโครงการ

เป็นการติดตามและประเมินผลโครงการว่ามีความสอดคล้องกับแผนพัฒนาท้องถิ่น (พ.ศ.๒๕๖๑ – ๒๕๖๕) หรือไม่ โดยพิจารณาการวิเคราะห์กรอบการจัดทำแผนพัฒนาในด้านปัจจัยและสถานการณ์การพัฒนา การประเมินผลการนำแผนพัฒนาท้องถิ่นไปปฏิบัติในเชิงปริมาณและเชิงคุณภาพ การกำหนดแผนงาน/โครงการมีความสอดคล้องยุทธศาสตร์การพัฒนาหรือไม่ และโครงการมีความชัดเจน มีการกำหนดวัตถุประสงค์ เป้าหมาย/ผลผลิตของโครงการ มีความสอดคล้องกับแผนยุทธศาสตร์ระดับต่างๆ และสามารถแก้ไขปัญหาความยากจนหรือการเสริมสร้างให้ประเทศชาติมั่นคง มั่งคั่ง ยั่งยืน ภายใต้หลักประชารัฐ การตั้งงบประมาณสอดคล้องกับเป้าหมาย และมีการประกาศราคาที่สูงต้อง การกำหนดตัวชี้วัดต้องสอดคล้องกับวัตถุประสงค์และผลที่คาดว่าจะได้รับ โดยจะวัดการประเมินผลจากคะแนน ๑๐๐ คะแนน เกณฑ์ที่ควรได้เพื่อให้เกิดความสอดคล้องและขับเคลื่อนการพัฒนาท้องถิ่นขององค์กรปกครองส่วนท้องถิ่น ไม่ควรน้อยกว่าร้อยละ ๘๐ (๘๐ คะแนน)

แนวทางการพิจารณาการติดตามและประเมินผลโครงการ
เพื่อความสอดคล้องแผนพัฒนาท้องถิ่น (พ.ศ. ๒๕๖๑ - ๒๕๖๕) ขององค์กรปกครองส่วนท้องถิ่น

ประเด็นการพิจารณา	คะแนน
๑. การสรุปสถานการณ์การพิจารณา	๑๐
๒. การประเมินผลการนำแผนพัฒนาท้องถิ่นไปปฏิบัติในเชิงปริมาณ	๑๐
๓. การประเมินผลการนำแผนพัฒนาท้องถิ่นไปปฏิบัติในเชิงคุณภาพ	๑๐
๔. แผนงานและยุทธศาสตร์การพิจารณา	๑๐
๕. โครงการพัฒนา ประกอบด้วย	๖๐
๕.๑ ความชัดเจนของชื่อโครงการ	(๕)
๕.๒ กำหนดวัตถุประสงค์สอดคล้องกับโครงการ	(๕)
๕.๓ เป้าหมาย (ผลผลิตของโครงการ) มีความชัดเจนนำไปสู่การตั้งงบประมาณได้ถูกต้อง	(๕)
๕.๔ โครงการมีความสอดคล้องกับแผนยุทธศาสตร์ชาติ ๒๐ ปี	(๕)
๕.๕ เป้าหมาย (ผลผลิตของโครงการ) มีความสอดคล้องกับแผนพัฒนาเศรษฐกิจและสังคมแห่งชาติ	(๕)
๕.๖ โครงการมีความสอดคล้องกับ Thailand ๔.๐	(๕)
๕.๗ โครงการสอดคล้องกับยุทธศาสตร์จังหวัด	(๕)
๕.๘ โครงการแก้ไขปัญหาความยากจนหรือการเสริมสร้างให้ประเทศชาติมั่นคง มั่งคั่ง ยั่งยืน ภายใต้หลักปรัชญา	(๕)
๕.๙ งบประมาณ มีความสอดคล้องกับเป้าหมาย (ผลผลิตของโครงการ)	(๕)
๕.๑๐ มีการประมาณการราคาถูกต้องตามหลักวิธีการงบประมาณ	(๕)
๕.๑๑ มีการกำหนดตัวชี้วัด (KPI) และสอดคล้องกับวัตถุประสงค์และผลคาดว่าจะได้รับ	(๕)
๕.๑๒ ผลที่คาดว่าจะได้รับ สอดคล้องกับวัตถุประสงค์	(๕)
รวมคะแนน	๑๐๐

แนวทางเบื้องต้นในการให้คะแนนแนวทางการพิจารณาการติดตามและประเมินผลโครงการ เพื่อความสอดคล้องแผนพัฒนาท้องถิ่น (พ.ศ. ๒๕๖๑ - ๒๕๖๕) ขององค์กรปกครองส่วนท้องถิ่น

ประเด็นการพิจารณา	รายละเอียดหลักเกณฑ์	คะแนนเต็ม	คะแนนที่ได้
๑. การสรุปสถานการณ์การพัฒนา	เป็นการวิเคราะห์กรอบการจัดทำยุทธศาสตร์ขององค์กรปกครองส่วนท้องถิ่น (ใช้การวิเคราะห์ SWOT Analysis/Demand (Demand Analysis)/Global Demand และ Trend ปัจจุบันและสถานการณ์การเปลี่ยนแปลงที่มีผลต่อการพัฒนา อย่างน้อยต้องประกอบด้วย การวิเคราะห์ศักยภาพด้านเศรษฐกิจ, ด้านสังคม, ด้านทรัพยากรธรรมชาติและสิ่งแวดล้อม)	๑๐	
๒. การประเมินผลการนำแผนพัฒนาท้องถิ่นไปปฏิบัติในเชิงปริมาณ	๑) การควบคุมที่มีตัวเลขต่างๆ เพื่อนำมาใช้วัดผลในเชิงปริมาณ เช่น การวัดจำนวนโครงการ กิจกรรม งานต่างๆ ก็คือผลผลิตนั่นเองว่า เป็นไปตามที่ตั้งเป้าหมายเอาไว้หรือไม่จำนวนที่ดำเนินการจริงตามที่ได้กำหนดไว้เท่าไร จำนวนที่ไม่สามารถดำเนินการได้มีจำนวนเท่าไร สามารถอธิบายได้ตามหลักประสิทธิภาพ (Efficiency) ของการพัฒนาท้องถิ่นตามอำนาจหน้าที่ที่ได้กำหนดไว้ ๒) วิเคราะห์ผลกระทบ/สิ่งที่กระทบ (Impact) โครงการที่ดำเนินการในเชิงปริมาณ (Qualitative)	๑๐	
๓. การประเมินผลการนำแผนพัฒนาท้องถิ่นไปปฏิบัติในเชิงคุณภาพ	๑) การประเมินประสิทธิผลของแผนพัฒนาในเชิงคุณภาพคือการนำเอาเทคนิคๆ มาใช้เพื่อวัดค่าภารกิจ โครงการ กิจกรรม งานต่างๆ ที่ดำเนินการในพื้นที่นั้นๆ ตรงต่อความต้องการของประชาชนหรือไม่และเป็นไปตามอำนาจหน้าที่หรือไม่ ประชาชนพึงพอใจหรือไม่ สิ่งของ วัสดุ ครุภัณฑ์ การดำเนินการต่างๆ มีสภาพหรือลักษณะถูกต้อง คงทน ถาวร สามารถใช้การได้ตามวัตถุประสงค์หรือไม่ ซึ่งเป็นไปตามหลักประสิทธิผล (Effectiveness) ผลการปฏิบัติราชการตามที่บรรลุวัตถุประสงค์ และเป้าหมายของแผนปฏิบัติราชการตามที่ได้รับงบประมาณมาดำเนินการ รวมถึงสามารถเทียบเคียงกับส่วนราชการหรือหน่วยงาน ๒) วิเคราะห์ผลกระทบ/สิ่งที่กระทบ (Impact) โครงการที่ดำเนินการในเชิงคุณภาพ (Qualitative)	๑๐	
๔. แผนงานและยุทธศาสตร์การพัฒนา	๑) วิเคราะห์แผนงาน งาน ที่เกิดจากด้านต่างๆ มีความสอดคล้องกับยุทธศาสตร์ขององค์กรปกครองส่วนท้องถิ่นในมิติต่างๆ จนนำไปสู่การจัดทำโครงการพัฒนาท้องถิ่นโดยใช้ SWOT Analysis/Demand (Demand Analysis)/Global Demand/Trend หรือหลักการบูรณาการ (Integration) กับองค์กรปกครองส่วนท้องถิ่นที่มีพื้นที่ติดต่อกัน ๒) วิเคราะห์แผนงาน งาน ที่เกิดจากด้านต่างๆ ที่สอดคล้องกับการแก้ไขปัญหาความยากจน หลักปรัชชารัฐ	๑๐	

ประเด็น การพิจารณา	รายละเอียดหลักเกณฑ์	คะแนน เต็ม	คะแนน ที่ได้
<p>๕. โครงการพัฒนา</p> <p>๕.๑ ความชัดเจนของ ชื่อโครงการ</p>	<p>ควรประกอบด้วยข้อมูลดังนี้</p> <p>เป็นโครงการที่มีวัตถุประสงค์สนองต่อยุทธศาสตร์การพัฒนาของ องค์กรปกครองส่วนท้องถิ่นและดำเนินการเพื่อให้การพัฒนาบรรลุ ตามวิสัยทัศน์ขององค์กรปกครองส่วนท้องถิ่นที่กำหนดไว้ ชื่อโครงการ มีความชัดเจน มุ่งไปเรื่องใดเรื่องหนึ่ง อ่านแล้วเข้าใจได้ว่าจะพัฒนา อะไรในอนาคต</p>	<p>๖๐ (๕)</p>	
<p>๕.๒ กำหนด วัตถุประสงค์ สอดคล้องกับโครงการ</p>	<p>มีวัตถุประสงค์ชัดเจน (clear objective) โครงการต้องกำหนด วัตถุประสงค์สอดคล้องกับความเป็นมาของโครงการ สอดคล้องกับ หลักการและเหตุผล วิธีการดำเนินงานต้องสอดคล้องกับวัตถุประสงค์ มีความเป็นไปได้ชัดเจน มีลักษณะเฉพาะเจาะจง</p>	<p>(๕)</p>	
<p>๕.๓ เป้าหมาย (ผลผลิตของโครงการ) มีความชัดเจนนำไปสู่ การตั้งงบประมาณได้ ถูกต้อง</p>	<p>สภาพที่อยากให้เกิดขึ้นในอนาคตเป็นทิศทางที่ต้องไปให้ถึงเป้าหมาย ต้องชัดเจน สามารถระบุจำนวนเท่าไร กลุ่มเป้าหมายคืออะไร มี ผลผลิตอย่างไร กลุ่มเป้าหมาย พื้นที่ดำเนินงาน และระยะเวลา ดำเนินงานอธิบายให้ชัดเจนว่าโครงการนี้จะทำที่ไหน เริ่มต้นในช่วง เวลาใดและจบลงเมื่อไร ใครคือกลุ่มเป้าหมายของโครงการ หาก กลุ่มเป้าหมายมีหลายกลุ่ม ให้บอกชัดเจนไปว่าใครคือกลุ่มเป้าหมาย หลายหลัก ใครคือกลุ่มเป้าหมายรอง</p>	<p>(๕)</p>	
<p>๕.๔ โครงการมีความ สอดคล้องกับแผน ยุทธศาสตร์ ๒๐ ปี</p>	<p>โครงการสอดคล้องกับ (๑) ความมั่นคง (๒) การสร้างความสามารถในการ การแข่งขัน (๓) การพัฒนาเสริมสร้างศักยภาพคน (๔) การสร้าง โอกาสความเสมอภาคและเท่าเทียมกันทางสังคม (๕) การสร้างการ เติบโตบนคุณภาพชีวิตที่เป็นมิตรต่อสิ่งแวดล้อม (๖) การปรับสมดุล และพัฒนาาระบบการบริหารจัดการภาครัฐ เพื่อให้เกิดความมั่นคง มั่งคั่ง ยั่งยืน</p>	<p>(๕)</p>	
<p>๕.๕ เป้าหมาย (ผลผลิตของโครงการ) มีความสอดคล้องกับ แผนพัฒนาเศรษฐกิจ และสังคมแห่งชาติ</p>	<p>โครงการมีความสอดคล้องแผนพัฒนาเศรษฐกิจและสังคมแห่งชาติ ฉบับที่ ๑๒ โดย (๑) ยึดหลักปรัชญาเศรษฐกิจพอเพียง (๒) ยึดคนเป็น ศูนย์กลางพัฒนา (๓) ยึดวิสัยทัศน์ภายใต้ยุทธศาสตร์ชาติ ๒๐ ปี (๔) ยึดเป้าหมายอนาคตประเทศไทย ๒๕๗๙ (๕) ยึดหลักการนำไปสู่ ปฏิบัติให้เกิดผลสัมฤทธิ์อย่างจริงจังใน ๕ ปีที่ต่อยอดไปสู่ผลสัมฤทธิ์ที่ เป็นเป้าหมายระยะยาว ภายใต้แนวทางการพัฒนา (๑) การยกระดับ ศักยภาพการแข่งขันและการหลุดพ้นกับดักรายได้ปานกลางสู่รายได้สูง (๒) การพัฒนาศักยภาพคนตามช่วงวัยและการปฏิรูประบบเพื่อสร้าง สังคมสูงวัยอย่างมีคุณภาพ (๓) การลดความเหลื่อมล้ำทางสังคม (๔) การรองรับการเชื่อมโยงภูมิภาคและความเป็นเมือง (๕) การสร้าง ความเจริญเติบโตทางเศรษฐกิจและสังคมอย่างเป็นมิตรกับสิ่งแวดล้อม (๖) การบริหารราชการแผ่นดินที่มีประสิทธิภาพ</p>	<p>(๕)</p>	

ประเด็น การพิจารณา	รายละเอียดหลักเกณฑ์	คะแนน เต็ม	คะแนน ที่ได้
๕.๖ โครงการมีความ สอดคล้องกับ Thailand ๔.๐	โครงการมีลักษณะหรือสอดคล้องกับการปรับเปลี่ยนโครงสร้างเศรษฐกิจ ไปสู่ Value-Based Economy หรือเศรษฐกิจที่ขับเคลื่อนด้วยนวัตกรรม ทำน้อย ได้มาก เช่น (๑) เปลี่ยนจากการผลิตสินค้า โภคภัณฑ์ไปสู่สินค้า เชิงนวัตกรรม (๒) เปลี่ยนจากการขับเคลื่อนประเทศด้วย ภาคอุตสาหกรรม ไปสู่การขับเคลื่อนด้วยเทคโนโลยี ความคิดสร้างสรรค์ และนวัตกรรม (๓) เปลี่ยนจากการเน้นภาคการผลิตสินค้าไปสู่การเน้น ภาคบริการมากขึ้น รวมถึงโครงการที่เติมเต็มด้วยวิทยาการ ความคิด สร้างสรรค์ นวัตกรรม วิทยาศาสตร์ เทคโนโลยี และการวิจัยและพัฒนา แล้วต่อยอดความได้เปรียบเชิงเปรียบเทียบ เช่น ด้านการเกษตร เทคโนโลยีชีวภาพ สาธารณสุข วัฒนธรรม ฯลฯ	(๕)	
๕.๗ โครงการ สอดคล้องกับ ยุทธศาสตร์จังหวัด	โครงการพัฒนาท้องถิ่นมีความสอดคล้องกับห้วงระยะเวลาของ แผนพัฒนาจังหวัดที่ได้กำหนดขึ้น เพื่อขับเคลื่อนการพัฒนาท้องถิ่น เสมือนหนึ่งการขับเคลื่อนการพัฒนาจังหวัด ซึ่งไม่สามารถแยกส่วนใด ส่วนหนึ่งออกจากกันได้ นอกจากนี้โครงการพัฒนาท้องถิ่นต้องเป็น โครงการเชื่อมต่อหรือเดินทางไปด้วยกันกับยุทธศาสตร์จังหวัดที่ได้กำหนด ขึ้นที่เป็นปัจจุบัน	(๕)	
๕.๘ โครงการแก้ไข ปัญหาความยากจน หรือการเสริมสร้างให้ ประเทศชาติมั่นคง มั่งคั่ง ยั่งยืน ภายใต้ หลักประชารัฐ	เป็นโครงการที่ดำเนินการภายใต้พื้นฐานความพอเพียงที่ประชาชน ดำเนินการเองหรือร่วมดำเนินการ เป็นโครงการต่อยอดและขยายได้ เป็น โครงการที่ประชาชนต้องการเพื่อให้เกิดความยั่งยืน ซึ่งมีลักษณะที่จะให้ ท้องถิ่นมีความมั่นคง มั่งคั่ง ยั่งยืน เป็นท้องถิ่นที่พัฒนาแล้วด้วยการ พัฒนาตามปรัชญาของเศรษฐกิจพอเพียง	(๕)	
๕.๙ งบประมาณมี ความสอดคล้องกับ เป้าหมาย(ผลผลิต ของโครงการ)	งบประมาณโครงการพัฒนาจะต้องคำนึงถึงหลักสำคัญ ๕ ประการในการ จัดทำโครงการได้แก่ (๑) ความประหยัด (Economy) (๒) ความมี ประสิทธิภาพ (Efficiency) (๓) ความมีประสิทธิภาพ (Effectiveness) (๔) ความเหลื่อมล้ำในการพัฒนาท้องถิ่นนำไปสู่ความยุติธรรม (Equity) (๕) ความโปร่งใส (Transparency)	(๕)	
๕.๑๐ มีการประมาณ การราคาถูกต้องตาม หลักวิธีการ งบประมาณ	การประมาณราคาเพื่อการพัฒนาต้องให้สอดคล้องกับโครงการถูกต้อง ตามหลักวิชาการทางช่าง หลักของราคากลาง ราคากลางท้องถิ่น มีความ โปร่งใสในการกำหนดราคาและตรวจสอบในเชิงประจักษ์	(๕)	

ประเด็น การพิจารณา	รายละเอียดหลักเกณฑ์	คะแนน เต็ม	คะแนน ที่ได้
๕.๑๑ มีการกำหนด ตัวชี้วัด (KPI) และ สอดคล้องกับ วัตถุประสงค์และผลที่ คาดว่าจะได้รับ	มีการกำหนดตัวชี้วัดผลงาน (Key Performance Indicator : KPI) ที่ สามารถ วัดได้ (measurable) ใช้บอกรประสิทธิภาพ (effectiveness) ใช้บอกรประสิทธิภาพ (efficiency) ได้ เช่น การกำหนดความพึงพอใจ การกำหนดร้อยละ การกำหนดอันเกิดจากผลของวัตถุประสงค์ที่เกิดขึ้นที่สิ่งที่ได้รับ (การคาดการณ์ คาดว่าจะได้รับ)	(๕)	
๕.๑๒ ผลที่คาดว่าจะ ได้รับสอดคล้องกับ วัตถุประสงค์	ผลที่ได้รับเป็นสิ่งที่เกิดขึ้นได้จริงจากการดำเนินการตามโครงการพัฒนาซึ่งสอดคล้องกับวัตถุประสงค์ที่ตั้งไว้ การได้ผลหรือผลที่เกิดขึ้นจะต้องเท่ากับวัตถุประสงค์หรือมากกว่าวัตถุประสงค์ ซึ่งการเขียนวัตถุประสงค์ควรคำนึงถึง (๑) มีความเป็นไปได้และมีความเฉพาะเจาะจง ในการดำเนินงานตามโครงการ (๒) วัดและประเมินผลระดับของความสำเร็จได้ (๓) ระบุสิ่งที่ต้องการดำเนินงานอย่างชัดเจนและเฉพาะเจาะจงมากที่สุดและสามารถปฏิบัติได้ (๔) เป็นเหตุเป็นผล สอดคล้องกับความเป็นจริง (๕) ส่งผลต่อการบ่งบอกเวลาได้	(๕)	
รวมคะแนน		๑๐๐	

๔.๓ สรุปผลการพัฒนาท้องถิ่น

เป็นการติดตามผลการดำเนินการพัฒนาท้องถิ่นตามแผนพัฒนาท้องถิ่น (พ.ศ.๒๕๖๑-๒๕๖๕) ในเชิงปริมาณ และคุณภาพ โดยอาศัยแบบประเมินตนเองตามคู่มือการติดตามและประเมินผล การจัดทำและแปลงแผนไปสู่การปฏิบัติขององค์กรปกครองส่วนท้องถิ่น มาเป็นแนวทางในการติดตาม และประเมินผลการพัฒนาท้องถิ่นในภาพรวม ประกอบด้วย

๑. การประเมินตนเองในการจัดทำแผนพัฒนาท้องถิ่น ว่ามีการดำเนินการครบถ้วนตาม ขั้นตอนของกระทรวงมหาดไทย ว่าด้วยการจัดทำแผนพัฒนาขององค์กรปกครองส่วนท้องถิ่น พ.ศ. ๒๕๔๘ และแก้ไขเพิ่มเติมถึง (ฉบับที่ ๓) พ.ศ.๒๕๖๑ หรือไม่

๒. การติดตามผลการดำเนินงานขององค์การบริหารส่วนจังหวัดนครปฐม เป็นการติดตาม ความก้าวหน้าในการดำเนินงานตามแผนพัฒนาท้องถิ่น (พ.ศ.๒๕๖๑ - ๒๕๖๕) ในการใช้งบประมาณ รายจ่ายประจำปี งบประมาณรายจ่ายเพิ่มเติม และงบประมาณจากเงินสะสม และเพื่อวัดประสิทธิภาพ การการนำแผนพัฒนาไปดำเนินการจริงไม่น้อยกว่าร้อยละ ๖๐

๓. การติดตามผลการดำเนินงานตามโครงการที่ได้รับเงินอุดหนุนเฉพาะกิจ

๔. การติดตามและประเมินผลความพึงพอใจของประชาชนและผู้เกี่ยวข้องในการ ดำเนินการดำเนินการพัฒนาท้องถิ่นตามโครงการพัฒนาและยุทธศาสตร์การพัฒนาขององค์การบริหาร ส่วนจังหวัดนครปฐม ไม่น้อยกว่าร้อยละ ๘๐

(๑) การวัดผลในเชิงปริมาณและเชิงคุณภาพ

(๑.๑) การวัดผลในเชิงปริมาณ (Quantity)

- โดยเครื่องมือที่ใช้ในการติดตามและประเมินผลในเชิงปริมาณ มีดังนี้

การวางแผนพัฒนาท้องถิ่นสี่ปี (พ.ศ.๒๕๖๑ - ๒๕๖๔) ได้กำหนดโครงการที่จะดำเนินการตามแผนพัฒนาท้องถิ่นสี่ปี (พ.ศ.๒๕๖๑ - ๒๕๖๔)								
ยุทธศาสตร์	พ.ศ.๒๕๖๑		พ.ศ.๒๕๖๒		พ.ศ.๒๕๖๓		พ.ศ.๒๕๖๔	
	จำนวน	งบประมาณ	จำนวน	งบประมาณ	จำนวน	งบประมาณ	จำนวน	งบประมาณ
ด้านการศึกษา ศาสนาและ วัฒนธรรม	๒๓	๘๔,๐๕๐,๐๐๐	๒๘	๑๐๑,๒๖๕,๒๐๐	๒๖	๘๐,๗๕๐,๐๐๐	๒๖	๘๐,๗๕๐,๐๐๐
ด้านเศรษฐกิจ	๓๕	๑๙๐,๕๐๐,๐๐๐	๓๘	๑๔๔,๖๖๖,๐๐๐	๓๕	๑๘๓,๒๖๖,๐๐๐	๓๖	๑๗๗,๖๐๖,๔๒๐
ด้านสังคม	๖๒	๗๑,๐๕๙,๐๐๐	๗๒	๖๐,๕๔๗,๒๐๐	๗๐	๕๔,๖๘๗,๒๐๐	๗๐	๕๔,๖๘๗,๒๐๐
ด้านสิ่งแวดล้อมและ การท่องเที่ยว	๕๒	๑๒๐,๒๘๙,๐๐๐	๕๓	๙๑,๓๗๖,๐๐๐	๕๐	๘๗,๗๑๖,๐๐๐	๔๘	๘๓,๗๗๖,๐๐๐
ด้านการบริหาร จัดการที่ดี	๕๓	๑๑๙,๓๓๒,๐๐๐	๕๕	๑๐๖,๖๙๕,๐๐๐	๕๓	๘๕,๘๖๗,๐๐๐	๕๓	๘๕,๘๖๗,๐๐๐
ด้านการบริการ สาธารณะ	๖๙๗	๓,๙๓๓,๔๖๕,๓๕๘	๓๘๘	๒,๓๔๙,๘๐๙,๖๖๐	๓๔๙	๒,๐๙๕,๘๐๕,๕๐๐	๓๐๕	๑,๘๖๙,๐๙๐,๘๖๓
รวม	๙๖๗	๔,๕๔๓,๔๙๔,๕๕๘	๗๒๕	๒,๙๑๑,๑๔๑,๗๖๐	๖๒๗	๒,๖๓๓,๗๑๒,๗๐๐	๕๗๗	๒,๓๘๓,๘๙๘,๘๘๓

สรุปรายงานผลการดำเนินการ ประจำปีงบประมาณ พ.ศ.๒๕๖๑ - ๒๕๖๒

- โครงการและงบประมาณประจำปี พ.ศ.๒๕๖๑

ยุทธศาสตร์	โครงการ	งบประมาณ ตามข้อบัญญัติประจำปี ๒๕๖๑
ยุทธศาสตร์การพัฒนาศึกษา ศาสนาและวัฒนธรรม	๑๐	๑,๒๔๕,๐๐๐
ยุทธศาสตร์การพัฒนาด้านเศรษฐกิจ	๘	๙๑,๗๘๙,๐๐๐
ยุทธศาสตร์การพัฒนาด้านสังคม	๑๓	๗๗,๒๙๐,๐๐๐
ยุทธศาสตร์การพัฒนาด้านสิ่งแวดล้อมและการท่องเที่ยว	๖	๔๙๐,๐๐๐
ยุทธศาสตร์การพัฒนาด้านการบริหารจัดการที่ดี	๑๘	๖๔๙,๐๐๐
ยุทธศาสตร์การพัฒนาด้านการบริการสาธารณะ	๑๓๔	๕๗๙,๖๓๕,๑๘๐
รวม	๑๘๙	๗๕๑,๐๙๘,๑๘๐

- โครงการและงบประมาณประจำปี พ.ศ.๒๕๖๒ (ข้อมูล ณ เดือนมีนาคม พ.ศ.๒๕๖๒)

ยุทธศาสตร์	โครงการ	งบประมาณ ตามข้อบัญญัติประจำปี ๒๕๖๒
ยุทธศาสตร์การพัฒนาศึกษา ศาสนาและวัฒนธรรม	๑๒	๓,๘๖๐,๐๐๐
ยุทธศาสตร์การพัฒนาด้านเศรษฐกิจ	๑๑	๑๐๒,๙๑๖,๐๐๐
ยุทธศาสตร์การพัฒนาด้านสังคม	๑๗	๑๓,๓๑๐,๐๐๐
ยุทธศาสตร์การพัฒนาด้านสิ่งแวดล้อมและการท่องเที่ยว	๙	๓,๕๐๐,๐๐๐
ยุทธศาสตร์การพัฒนาด้านการบริหารจัดการที่ดี	๑๙	๔๒,๓๒๑,๐๐๐
ยุทธศาสตร์การพัฒนาด้านการบริการสาธารณะ	๑๐๐	๔๒๖,๑๔๔,๓๔๔
รวม	๑๖๘	๕๙๒,๐๕๑,๓๔๔

(๑.๒) การวัดผลในเชิงคุณภาพ (Quality)

การวัดผลเชิงคุณภาพ ใช้ในการสำรวจความพึงพอใจในการวัดผลเชิงคุณภาพโดยภาพรวม โดยได้มีการประเมินผลความพึงพอใจ ซึ่งการประเมินความพึงพอใจทำให้ทราบถึงผลเชิงคุณภาพในการดำเนินงานขององค์การบริหารส่วนจังหวัดนครปฐมในภาพรวม

เครื่องมือที่ใช้ในการติดตามผลและประเมินผล

การติดตามและประเมินผลแผนพัฒนาองค์การบริหารส่วนจังหวัดนครปฐม มีวัตถุประสงค์เพื่อตรวจติดตามผลการดำเนินงาน ปัญหาและอุปสรรคของการดำเนินงานตามโครงการ รวมทั้งข้อเสนอแนะเพื่อนำไปปรับปรุงการดำเนินงานของโครงการให้มีประสิทธิภาพและประสิทธิผล โดยมีเครื่องมือที่ใช้ในการติดตามและประเมินผลตามแบบรายงานคู่มือการติดตามและประเมินผลการจัดทำและแปลงแผนไปสู่การปฏิบัติขององค์กรปกครองส่วนท้องถิ่น ดังนี้

- ๑) แบบช่วยกำกับการจัดทำแผนพัฒนาของท้องถิ่นโดยตนเอง
- ๒) แบบติดตามผลการดำเนินงานขององค์กรปกครองส่วนท้องถิ่น
- ๓) แบบประเมินผลความพึงพอใจในการดำเนินงานตามแผนพัฒนา

๔.๔ ข้อเสนอแนะในการจัดทำแผนพัฒนาท้องถิ่นในอนาคต

(๑) ผลกระทบนำไปสู่ออนาคต

ตามระเบียบกระทรวงมหาดไทย ว่าด้วยการจัดทำแผนพัฒนาขององค์กรปกครองส่วนท้องถิ่น พ.ศ.๒๕๔๘ และแก้ไขเพิ่มเติมถึง (ฉบับที่ ๓) พ.ศ.๒๕๖๑ ซึ่งจะเป็นแผนพัฒนาที่กำหนดวิสัยทัศน์ ประเด็นยุทธศาสตร์ เป้าประสงค์ ตัวชี้วัด ค่าเป้าหมาย และกลยุทธ์ โดยคำนึงถึงความสอดคล้องกับแผนพัฒนาในระดับต่าง ๆ อันมีลักษณะเป็นการกำหนดรายละเอียดแผนงาน โครงการพัฒนาที่จัดทำขึ้นสำหรับปีงบประมาณแต่ละปี ซึ่งมีความต่อเนื่องและเป็นแผนก้าวหน้าครอบคลุมระยะเวลาห้าปี โดยอาจมีการทบทวนเพื่อปรับปรุงเป็นประจำทุกปี เป็นแผนพัฒนาที่แปลงยุทธศาสตร์การพัฒนาไปสู่การปฏิบัติ คือสามารถเชื่อมโยงการนำโครงการไปจัดทำข้อบัญญัติงบประมาณรายจ่ายประจำปี ทั้งนี้เพื่อให้กระบวนการจัดทำงบประมาณเป็นไปด้วยความเรียบร้อยผ่านกระบวนการตรวจสอบและการมีส่วนร่วมของประชาชน ดังนั้น โครงการที่บรรจุอยู่ในแผนพัฒนาท้องถิ่นจะต้องมีสภาพความพร้อมของโครงการ/กิจกรรม อย่างน้อย ๒ ประการ คือ

๑. โครงการ/กิจกรรมที่จะดำเนินการต้องมีความแน่นอน โดยมีการประเมินถึงความเป็นไปได้ รวมทั้งผลประโยชน์สาธารณะที่จะได้รับจากโครงการ/กิจกรรม

๒. โครงการ/กิจกรรม จะต้องมีความพร้อมในเรื่องรูปแบบและรายละเอียด ทั้งนี้เพื่อให้สามารถที่จะนำไปจัดทำงบประมาณรายจ่ายประจำปีได้ทันที

การจัดทำแผนพัฒนาท้องถิ่นมีความสำคัญและได้รับการพัฒนามาอย่างต่อเนื่องจนกระทั่งปัจจุบันและมีแนวโน้มที่จะทวีความสำคัญยิ่งขึ้น กล่าวได้ว่าในทุกองค์กรปกครองส่วนท้องถิ่นต่างมีภาระหน้าที่ในการวางแผนพัฒนาท้องถิ่น เพราะเป็นกระบวนการเริ่มต้นของการบริหารจัดการถ้ามีการวางแผนพัฒนาท้องถิ่นที่ดีแล้วผู้บริหารหน่วยงานมีความเชื่อมั่นได้ว่าผลการดำเนินงานที่ได้จากการปฏิบัติก็จะบรรลุถึงจุดมุ่งหมายได้อย่างมีประสิทธิภาพสามารถพัฒนาท้องถิ่น ตอบสนองปัญหาความต้องการ และสร้างความพึงพอใจต่อประชาชน ได้เป็นอย่างดี

(๒) ข้อสังเกต ข้อเสนอแนะ ผลจากการพัฒนา

การดำเนินการพัฒนาท้องถิ่นตามแผนพัฒนาขององค์กรปกครองส่วนท้องถิ่นโดยสรุปในภาพรวมจะพบว่าโครงการที่บรรจุในแผนพัฒนาท้องถิ่นในปีแรกนั้นไม่สามารถนำไปดำเนินการได้จริงทั้งหมด อาจจะเป็นเพราะทรัพยากรที่มีอยู่อย่างจำกัด โดยเฉพาะด้านงบประมาณ มีโครงการพัฒนาจำนวนมากและ ไม่สามารถจัดลำดับความสำคัญของโครงการได้อย่างถูกต้อง หรืออาจเป็นข้อจำกัดอื่น ๆ ซึ่งก็ทำให้การนำแผนไปสู่การปฏิบัติไม่ประสบความสำเร็จเท่าที่ควร ทำให้ผลการประเมินประสิทธิภาพการนำแผนพัฒนาไปปฏิบัติได้จริงในปีแรกอาจไม่เป็นไปตามเป้าหมายที่กำหนดไว้

ปัจจัยความสำเร็จของการนำแผนพัฒนาท้องถิ่นไปสู่การปฏิบัติ เพื่อเป็นข้อเสนอแนะ
ดังนี้

๑. ความชัดเจนของโครงการ การกำหนดวัตถุประสงค์เป้าหมาย ตัวชี้วัด และงบประมาณ
 ๒. ความรับผิดชอบในโครงสร้างของส่วนราชการ มีความชำนาญในการกำหนดโครงการพัฒนาในแผนพัฒนา
 ๓. การมีระบบการกำกับตรวจสอบและประเมินผลภายในองค์กร และมีการเสริมแรงผู้ปฏิบัติในเชิงสร้างสรรค์
 ๔. สมรรถนะองค์กรที่นำแผนพัฒนาไปสู่การปฏิบัติ มีความเข้มแข็งทั้งศักยภาพความสามารถและความพร้อม
 ๕. มีการสนับสนุนการสร้างความรู้ ความเข้าใจ และความผูกพันของฝ่ายต่าง ๆ เพื่อขับเคลื่อนการพัฒนาตามแผนพัฒนาท้องถิ่น ทั้งระดับนโยบาย และระดับปฏิบัติทางด้านการเมือง งบประมาณ และวิชาการ
-



ประกาศองค์การบริหารส่วนจังหวัดนครปฐม
เรื่อง อนุมัติใช้แผนพัฒนาท้องถิ่น (พ.ศ.๒๕๖๑ - ๒๕๖๕)
ขององค์การบริหารส่วนจังหวัดนครปฐม

.....

ด้วยองค์การบริหารส่วนจังหวัดนครปฐม ได้ดำเนินการทบทวนแผนพัฒนาท้องถิ่น (พ.ศ.๒๕๖๑ - ๒๕๖๕) โดยดำเนินการเป็นไปตามข้อสั่งการของหนังสือกระทรวงมหาดไทย ด่วนที่สุด ที่ มท ๐๘๑๐.๓/ว ๒๙๓๑ ลงวันที่ ๑๕ พฤษภาคม ๒๕๖๒ และขั้นตอนของระเบียบกระทรวงมหาดไทย ว่าด้วยการจัดทำแผนพัฒนาขององค์กรปกครองส่วนท้องถิ่น พ.ศ.๒๕๔๘ และที่แก้ไขเพิ่มเติม ซึ่งได้ผ่านการพิจารณาจากคณะกรรมการสนับสนุนการจัดทำแผนพัฒนาองค์การบริหารส่วนจังหวัดนครปฐม คณะกรรมการพัฒนาองค์การบริหารส่วนจังหวัดนครปฐม และนายกองค์การบริหารส่วนจังหวัดนครปฐมพิจารณาอนุมัติ ตามลำดับเรียบร้อยแล้ว

เพื่อให้องค์การบริหารส่วนจังหวัดนครปฐม มีแผนพัฒนาท้องถิ่น (พ.ศ.๒๕๖๑ - ๒๕๖๕) สำหรับใช้เป็นแนวทางในการพัฒนาท้องถิ่น และเป็นกรอบในการจัดทำงบประมาณรายจ่าย ออาศัยอำนาจตามความในข้อ ๑๗ ข้อ ๒๔ และข้อ ๒๕ แห่งระเบียบกระทรวงมหาดไทย ว่าด้วยการจัดทำแผนพัฒนาขององค์กรปกครองส่วนท้องถิ่น พ.ศ.๒๕๔๘ และที่แก้ไขเพิ่มเติม จึงประกาศ อนุมัติใช้แผนพัฒนาท้องถิ่น (พ.ศ.๒๕๖๑ - ๒๕๖๕) ขององค์การบริหารส่วนจังหวัดนครปฐม และขอประกาศให้ทราบโดยทั่วกัน

ประกาศ ณ วันที่ ๑๔ เดือน มิถุนายน พ.ศ. ๒๕๖๒

(นายอนุสรณ์ บุญกวิน)

ปลัดองค์การบริหารส่วนจังหวัด ปฏิบัติหน้าที่
นายกองค์การบริหารส่วนจังหวัดนครปฐม