



แผนพัฒนาสามปี

ของ

องค์การบริหารส่วนจังหวัดนครปฐม

(พ.ศ.๒๕๖๐ - ๒๕๖๒)

คำนำ

พระราชบัญญัติองค์การบริหารส่วนจังหวัด พ.ศ. ๒๕๔๐ พระราชบัญญัติกำหนดแผนและขั้นตอนการกระจายอำนาจให้แก่องค์กรปกครองส่วนท้องถิ่น พ.ศ. ๒๕๔๒ ได้กำหนดให้องค์กรปกครองส่วนท้องถิ่น มีอำนาจและหน้าที่ในการจัดทำแผนพัฒนาท้องถิ่นของตนเอง ซึ่งองค์การบริหารส่วนจังหวัดนครปฐม เป็นองค์กรปกครองส่วนท้องถิ่นที่ใหญ่ที่สุดของจังหวัด มีภารกิจสำคัญในการปฏิบัติงานเพื่อการพัฒนาคุณภาพชีวิตของประชาชนในท้องถิ่น และการพัฒนาประเทศตามนโยบายของรัฐบาล

แผนพัฒนาสามปี (พ.ศ.๒๕๖๐ - ๒๕๖๒) ขององค์การบริหารส่วนจังหวัดนครปฐม จัดทำขึ้นตามระเบียบกระทรวงมหาดไทย ว่าด้วยการจัดทำแผนพัฒนาขององค์กรปกครองส่วนท้องถิ่น พ.ศ.๒๕๔๘ โดยผ่านกระบวนการมีส่วนร่วมของประชาคมท้องถิ่น มีความสอดคล้องกับ ยุทธศาสตร์ การพัฒนาขององค์กรปกครองส่วนท้องถิ่นในเขตจังหวัดนครปฐม และสอดคล้องกับแผนยุทธศาสตร์การพัฒนาขององค์การบริหารส่วนจังหวัดนครปฐม อันมีลักษณะเป็นการกำหนดรายละเอียดแผนงาน/โครงการพัฒนาที่จัดทำขึ้นสำหรับปีงบประมาณแต่ละปี มีความต่อเนื่องและเป็นแผนก้าวหน้าครอบคลุมระยะเวลา ๓ ปี เพื่อเป็นเครื่องมือในการจัดเตรียมโครงการ/กิจกรรม ให้พร้อมที่จะบรรจุในเอกสารงบประมาณรายจ่ายประจำปี เพื่อสามารถนำไปปฏิบัติได้ทันทีเมื่อได้รับการจัดสรรงบประมาณ จึงหวังเป็นอย่างยิ่งว่า เอกสารฉบับนี้จะเป็นแนวทางการพัฒนาที่มีความชัดเจน ครอบคลุมทุกกิจกรรม ตามสภาพปัญหาและความต้องการของประชาชนในท้องถิ่นอย่างแท้จริง เพื่อพัฒนาคุณภาพชีวิตของประชาชนให้มีความเป็นอยู่ที่ดียิ่งขึ้น และเกิดการพัฒนาอย่างยั่งยืนต่อไป

องค์การบริหารส่วนจังหวัดนครปฐม

สารบัญ

| | หน้า |
|--|------|
| <u>ส่วนที่ ๑</u> บทนำ | ๑ |
| <u>ส่วนที่ ๒</u> สรุปผลการพัฒนาท้องถิ่นในปีที่ผ่านมา | ๔ |
| <u>ส่วนที่ ๓</u> การนำแผนพัฒนาสามปีไปสู่การปฏิบัติ | |
| ๓.๑ แนวทางการพัฒนาและยุทธศาสตร์การพัฒนา | ๒๐ |
| ๓.๒ บัญชีโครงการพัฒนา และบัญชีประสานโครงการพัฒนา | |
| - แบบ ผ.๐๑ บัญชีโครงการพัฒนา (รายละเอียดโครงการ) | ๒๓ |
| - แบบ ผ.๐๒ บัญชีประสานโครงการพัฒนา | ๓๐๗ |
| - แบบ ผ.๐๓ บัญชีสรุปโครงการพัฒนา | ๓๐๘ |
| <u>ส่วนที่ ๔</u> การติดตามและประเมินผลโครงการ | ๓๑๔ |
| ภาคผนวก | |
| ก. รูปแผนที่ตามแผนพัฒนาท้องถิ่น | |
| ข. การติดตามและประเมินผลแผนพัฒนาสามปี | |

ส่วนที่ ๑

บทนำ

ส่วนที่ ๑

บทนำ

๑.๑ ลักษณะของแผนพัฒนาสามปี

แผนพัฒนาสามปี หมายถึง แผนพัฒนาเศรษฐกิจและสังคมขององค์กรปกครองส่วนท้องถิ่นที่สอดคล้องกับกรอบยุทธศาสตร์การพัฒนาขององค์กรปกครองส่วนท้องถิ่นในเขตจังหวัดนครปฐม และแผนยุทธศาสตร์การพัฒนา อันมีลักษณะเป็นการกำหนดรายละเอียดแผนงาน/โครงการพัฒนาที่จัดทำขึ้นสำหรับปีงบประมาณแต่ละปี ซึ่งมีความต่อเนื่องและเป็นแผนก้าวหน้าครอบคลุมระยะเวลา ๓ ปี และมีการทบทวนเพื่อปรับปรุงเป็นประจำทุกปี

แผนพัฒนาสามปี เป็นการแปลงแผนยุทธศาสตร์การพัฒนาไปสู่การปฏิบัติ โดยมีหลักคิดที่ว่า ภายใต้ยุทธศาสตร์หนึ่ง ๆ จะมีแนวทางการพัฒนา ได้มากกว่าหนึ่งแนวทาง และภายใต้แนวทางการพัฒนาหนึ่ง ๆ จะมีโครงการ/กิจกรรมได้มากกว่าหนึ่งโครงการ/กิจกรรมที่จะต้องนำมาดำเนินการเพื่อให้บรรลุวัตถุประสงค์และเป้าหมายที่ต้องการในแต่ละยุทธศาสตร์การพัฒนา ซึ่งจะมีผลต่อวัตถุประสงค์ เป้าหมาย จุดมุ่งหมายการพัฒนาอย่างยั่งยืน และนำไปสู่ผลสำเร็จที่กำหนดไว้ตามวิสัยทัศน์ในที่สุด

นอกจากนั้น แผนพัฒนาสามปี ยังเป็นแผนที่มีความสัมพันธ์กับงบประมาณรายจ่ายประจำปี กล่าวคือ องค์กรปกครองส่วนท้องถิ่น ใช้การวางแผน พัฒนา เป็นเครื่องมือในการจัดทำงบประมาณรายจ่ายประจำปี โดยนำโครงการ/กิจกรรมจากแผนพัฒนาสามปีไปจัดทำงบประมาณ โดยแผนพัฒนาสามปีมีลักษณะกว้าง ๆ ดังนี้

๑. เป็นเอกสารที่แสดงความสอดคล้องกับกรอบยุทธศาสตร์การพัฒนาขององค์กรปกครองส่วนท้องถิ่นในเขตจังหวัดนครปฐม และแผนยุทธศาสตร์การพัฒนา
๒. เป็นเอกสารที่แสดงแนวทางการพัฒนาและวัตถุประสงค์ของแนวทางการพัฒนาที่ชัดเจนและมีลักษณะเฉพาะเจาะจงที่จะดำเนินการ
๓. เป็นเอกสารที่แสดงโครงการ/กิจกรรมการพัฒนาที่จะดำเนินการเป็นหัวข้อย่อยระยะเวลาสามปี
๔. เป็นเอกสารที่จะแสดงความเชื่อมโยงระหว่างแผนยุทธศาสตร์การพัฒนา กับงบประมาณรายจ่ายประจำปี

๑.๒ วัตถุประสงค์ของการจัดทำแผนพัฒนาสามปี

๑. เพื่อแสดงความสัมพันธ์เชื่อมโยงและสอดคล้องกันระหว่างแผนยุทธศาสตร์การพัฒนาและการจัดทำงบประมาณรายจ่ายประจำปี
๒. เพื่อแสดงแนวทางการพัฒนาในช่วงสามปีที่มีความสอดคล้อง และสามารถสนองต่อยุทธศาสตร์การพัฒนาอย่างมีประสิทธิภาพ
๓. เป็นการเตรียมโครงการพัฒนาต่าง ๆ ให้อยู่ในลักษณะที่พร้อมจะบรรจุในเอกสารงบประมาณรายจ่ายประจำปี และนำไปปฏิบัติได้ทันทีเมื่อได้รับงบประมาณ

๑.๓ ขั้นตอนในการจัดทำแผนพัฒนาสามปี

๑. การเตรียมการจัดทำแผน
๒. การคัดเลือกยุทธศาสตร์และแนวทางการพัฒนา
๓. การเก็บรวบรวมข้อมูลและการวิเคราะห์ข้อมูล
๔. การกำหนดวัตถุประสงค์ของแนวทางการพัฒนา
๕. การจัดทำรายละเอียดโครงการ/กิจกรรมการพัฒนา
๖. การจัดทำและพิจารณาร่างแผนพัฒนาสามปี
๗. การอนุมัติและประกาศใช้แผนพัฒนาสามปี

๑.๔ ประโยชน์ของการจัดทำแผนพัฒนาสามปี

๑. ใช้เป็นแนว ทางในการบริหารงานและพัฒนาท้องถิ่น
๒. เพื่อใช้เป็นแนวทางในการจัดทำงบประมาณรายจ่ายประจำปี
๓. เกิดการประสานงานที่ดีระหว่างส่วนราชการ องค์กรปกครองส่วนท้องถิ่น และสามารถแก้ไขปัญหาความเดือดร้อนของประชาชนได้อย่างมีประสิทธิภาพ
๔. เพื่อกำหนดแนวทางในการใช้ทรัพยากรการพัฒนาของท้องถิ่นได้อย่างมีประสิทธิภาพ ลดความซ้ำซ้อนของโครงการระหว่างองค์กรปกครองส่วนท้องถิ่นในจังหวัด เพื่อให้เกิดประโยชน์สาธารณะสูงสุด
- ๕ . เป็นเครื่องมือในการตรวจสอบ ติดตาม และควบคุมการบริหารงานขององค์การบริหารส่วนจังหวัดนครปฐม

ส่วนที่ ๒

สรุปผลการพัฒนาท้องถิ่นในปีที่ผ่านมา

ส่วนที่ ๒

สรุปผลการพัฒนาท้องถิ่นในปีที่ผ่านมา

๒.๑ การสรุปสถานการณ์พัฒนา

ในรอบปี ๒๕๕๘ ที่ผ่านมามองค์การบริหารส่วนจังหวัดนครปฐม ได้รวบรวมข้อมูลด้านปัญหาและความต้องการของประชาชนในด้านต่าง ๆ ของประชาชนในพื้นที่จังหวัดนครปฐม เพื่อจัดทำแผนพัฒนา สามปี (พ.ศ.๒๕๕๘ - ๒๕๖๐) โดย ดำเนินการเป็นไปตามระเบียบของกระทรวงมหาดไทย ว่าด้วยการจัดทำแผนพัฒนาขององค์กรปกครองส่วนท้องถิ่น พ.ศ. ๒๕๔๘ สอดคล้องกับแนวทางการพัฒนาตามแผนพัฒนาเศรษฐกิจและสังคมแห่งชาติ ฉบับที่ ๑๑ นโยบายรัฐบาล ยุทธศาสตร์กลุ่มจังหวัด ยุทธศาสตร์จังหวัดนครปฐม กรอบยุทธศาสตร์การพัฒนาขององค์กรปกครองส่วนท้องถิ่นในจังหวัดนครปฐม ยุทธศาสตร์การพัฒนาขององค์การบริหารส่วนจังหวัดนครปฐม และนโยบายของผู้บริหารท้องถิ่น ซึ่งลักษณะของการดำเนินงานโครงการนั้น องค์การบริหารส่วนจังหวัดนครปฐม มุ่งเน้นการดำเนินงานโครงการที่มีขนาดใหญ่เกินศักยภาพขององค์กรปกครองส่วนท้องถิ่นอื่น การดำเนินงานที่ปรากฏถึงกิจกรรมที่เป็นภาพรวมขององค์กรปกครองส่วนท้องถิ่นในจังหวัด ที่มุ่งต่อประโยชน์ของท้องถิ่นหรือประชาชนเป็นส่วนรวม และไม่เข้าไปดำเนินงานที่องค์กรปกครองส่วนท้องถิ่นอื่นในจังหวัดสามารถดำเนินการได้เอง และเข้าไปดำเนินงานตามแผนงานหรือโครงการในลักษณะที่มีความคาบเกี่ยวต่อเนื่องหรือมีผู้ที่ได้รับประโยชน์ในองค์กรปกครองส่วนท้องถิ่นมากกว่า ๑ แห่งขึ้นไป

นอกจากนี้ได้มีการวิเคราะห์ศักยภาพเพื่อประเมินสถานภาพการพัฒนาในอนาคตของท้องถิ่นด้วยเทคนิค

SWOT Analysis

จุดแข็ง

๑. องค์กรมีการแบ่งส่วนราชการภายใน และกำหนดอำนาจหน้าที่อย่างชัดเจนและครอบคลุมงานในความรับผิดชอบทุกด้าน
๒. องค์กรมีการบริหารงานเน้นการมีส่วนร่วมของประชาชน ทำให้สามารถแก้ไขปัญหาและตอบสนองต่อความต้องการของประชาชน ทำให้สามารถแก้ไขปัญหาและตอบสนองความต้องการของประชาชนได้อย่างมีประสิทธิภาพ
๓. องค์กรมีการเผยแพร่ ประชาสัมพันธ์ข้อมูลข่าวสาร กิจกรรมต่าง ๆ ขององค์กรอย่างสม่ำเสมอ
๔. มีแผนยุทธศาสตร์การพัฒนาและแผนพัฒนาสามปีขององค์กรที่สอดคล้องกับยุทธศาสตร์ของจังหวัด
๕. องค์กรได้ยึดถือและปฏิบัติตามระเบียบข้อกฎหมาย หนังสือสั่งการ เป็นหลักในการดำเนินงานและแก้ไขปัญหา

๖. มีการบูรณาการ การประสานงานร่วมกับหน่วยงานและส่วนราชการอื่น ๆ
๗. องค์กรมีการพัฒนาบุคลากรอย่างต่อเนื่องในการส่งเสริมให้เข้ารับการฝึกอบรม
๘. องค์กรมีครุภัณฑ์ เครื่องมือเครื่องใช้และอุปกรณ์การปฏิบัติงานอย่างเพียงพอและทันสมัย

จุดอ่อน

๑. การปฏิบัติงานของแต่ละหน่วยงานเน้นการดำเนินงานตามภารกิจของตน ขาดการประสานงานในภารกิจอย่างบูรณาการ
๒. หน่วยงานภายในยังไม่สามารถเชื่อมโยงระบบข้อมูลเพื่อการตัดสินใจเกี่ยวกับการพัฒนาท้องถิ่น
๓. ระเบียบ ข้อกฎหมาย หนังสือสั่งการที่กำหนดแนวทางการปฏิบัติจากส่วนกลางบางประเภทมาล่าช้า
๔. การจัดเก็บรายได้ขององค์กรมีส่วนน้อยเมื่อเทียบกับงบประมาณที่ได้รับการจัดสรรจากรัฐ และงบประมาณที่บรรจุไว้ในแผนพัฒนาขององค์กร
๕. ครุภัณฑ์ เครื่องมือเครื่องใช้และอุปกรณ์สำหรับการปฏิบัติงานขาดการตรวจสอบและบำรุงรักษาให้อยู่ในสภาพที่พร้อมใช้งานได้ตลอดเวลา

โอกาส

๑. นครปฐมเป็นจังหวัดปริมณฑล ใกล้กับกรุงเทพฯ การคมนาคมและการขนส่งสะดวก
๒. นครปฐมมีความอุดมสมบูรณ์ของทรัพยากรดินและน้ำ จึงเป็นแหล่งผลิตทางการเกษตร มีผลผลิตทางการเกษตรที่สำคัญหลายชนิด สามารถส่งออกและนำรายได้เข้าจังหวัดเป็นจำนวนมาก
๓. นครปฐมเป็นศูนย์กลางทางการศึกษาของภูมิภาค มีความพร้อมและมาตรฐานด้านการศึกษา โดยมีมหาวิทยาลัยชั้นนำและสถาบันการศึกษาทุกระดับและทุกสังกัด
๔. นครปฐมเป็นพื้นที่อารยธรรมเก่าแก่ ทำให้มีแหล่งท่องเที่ยวด้านศาสนา ประวัติศาสตร์และวัฒนธรรม และมีแหล่งท่องเที่ยวเชิงนิเวศน์ เชิงสุขภาพ เชิงเกษตร และตลาดน้ำ สามารถสร้างรายได้เข้าสู่จังหวัดและเข้าสู่ชุมชนจำนวนมาก
๕. นครปฐมเป็นแหล่งสมุนไพร และแพทย์แผนไทยจากภูมิปัญญาท้องถิ่น สามารถนำไปสู่การจ้างงานและสร้างรายได้ให้แก่ชุมชน
๖. รัฐธรรมนูญได้กำหนดให้องค์กรปกครองส่วนท้องถิ่นมีอิสระในการกำหนดนโยบาย การบริหาร การจัดทำแผนพัฒนา การบริหารงานบุคคล การเงิน การคลังและการดำเนินงาน ตามอำนาจหน้าที่ของตนเองโดยเฉพาะ

๗. พระราชบัญญัติกำหนดแผนและขั้นตอนการกระจายอำนาจให้แก่องค์กรปกครองส่วนท้องถิ่น ได้กำหนดให้องค์กรปกครองส่วนท้องถิ่นมีอำนาจหน้าที่ในการจัดระบบบริการสาธารณะที่ชัดเจน ช่วยให้องค์กรปกครองส่วนท้องถิ่นสามารถดูแลด้านคุณภาพชีวิตของประชาชนได้อย่างทั่วถึงมากยิ่งขึ้น

อุปสรรค

๑. การจัดสรรงบประมาณจากรัฐยังไม่เพียงพอกับภารกิจที่ถ่ายโอนให้กับท้องถิ่น
๒. อำนาจหน้าที่ตามแผนการกระจายอำนาจฯ บางภารกิจยังไม่มี ความชัดเจน
๓. การขยายตัวของเมืองอย่างรวดเร็วทำให้มีประชากรแฝงเข้ามาอยู่อาศัยและทำงานในพื้นที่ ทำให้การจัดบริการด้านต่าง ๆ ไม่สามารถตอบสนองความต้องการได้อย่างเพียงพอและทั่วถึง
๔. น้ำเสียและวัชพืชทางน้ำอย่างผักตบชวา กลิ่นจากขยะ ปศุสัตว์ และโรงงานอุตสาหกรรม ส่งผลให้เกิดปัญหาสิ่งแวดล้อมและปัญหามลภาวะและคุณภาพชีวิตของประชาชนในจังหวัด
๕. การควบคุมปริมาณน้ำจากพื้นที่อื่น ส่งผลให้จังหวัดนครปฐมประสบภาวะน้ำท่วมขังเป็นระยะเวลานานในหลายพื้นที่ ส่งผลกระทบต่อการทำการเกษตร
๖. เกษตรกรขาดความรู้ความเข้าใจในกระบวนการผลิตที่ปลอดภัยและได้มาตรฐาน ทำให้มีการใช้สารเคมีด้านการเกษตรเป็นจำนวนมากส่งผลให้ต้นทุนการผลิตสูง
๗. การเตรียมความพร้อมในการก้าวสู่ประชาคมอาเซียน ของภาครัฐ กลุ่มองค์กร กลุ่มผู้ประกอบการ ยังไม่ได้รับการส่งเสริมให้มีองค์ความรู้เพื่อเตรียมความพร้อมในการก้าวสู่ประชาคมอาเซียน

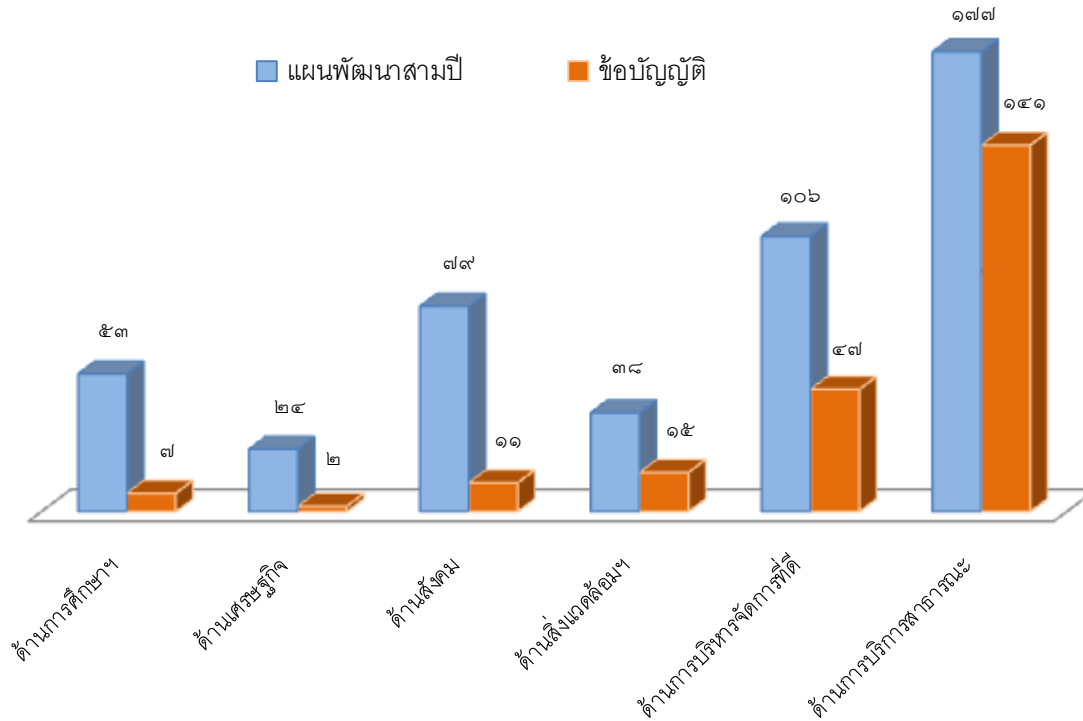
๒.๒ การประเมินผลการนำแผนพัฒนาไปปฏิบัติในเชิงปริมาณ

การติดตามและประเมินผลแผนพัฒนาองค์การบริหารส่วนจังหวัดนครปฐม ประจำปี ๒๕๕๘ ตามยุทธศาสตร์การพัฒนาขององค์การบริหารส่วนจังหวัดนครปฐม ทั้ง ๖ ยุทธศาสตร์ โดยคณะกรรมการติดตามและประเมินผลแผนพัฒนาองค์การบริหารส่วนจังหวัดนครปฐม สรุปผลได้ดังนี้

จำนวนโครงการตามแผนพัฒนาสามปี (ปี พ.ศ.๒๕๕๘) แผนพัฒนาสามปี (เพิ่มเติม/เปลี่ยนแปลง)
และโครงการที่ดำเนินการตามข้อบัญญัติงบประมาณประจำปี ๒๕๕๘

| ยุทธศาสตร์ | จำนวนโครงการ | | |
|--|--------------------------|----------------------------|---------------|
| | แผนพัฒนา ประจำปี ๒๕๕๘ | ข้อบัญญัติ ประจำปี ๒๕๕๘ | คิดเป็นร้อยละ |
| ๑. การพัฒนาด้านการศึกษา ศาสนา และวัฒนธรรม | ๕๓ | ๗ | ๑๓.๒๑ |
| ๒. การพัฒนาด้านเศรษฐกิจ | ๒๔ | ๒ | ๘.๓๓ |
| ๓. การพัฒนาด้านสังคม | ๗๙ | ๑๑ | ๑๓.๙๒ |
| ๔. การพัฒนาด้านสิ่งแวดล้อมและการท่องเที่ยว | ๓๘ | ๑๕ | ๓๙.๔๗ |
| ๕. การพัฒนาด้านการบริหารจัดการที่ดี | ๑๐๖ | ๔๗ | ๔๔.๓๔ |
| ๖. การพัฒนาด้านการบริการสาธารณะ | ๑๗๗ | ๑๔๑ | ๗๙.๖๖ |
| รวม | ๔๗๗ | ๒๒๓ | ๔๖.๗๕ |

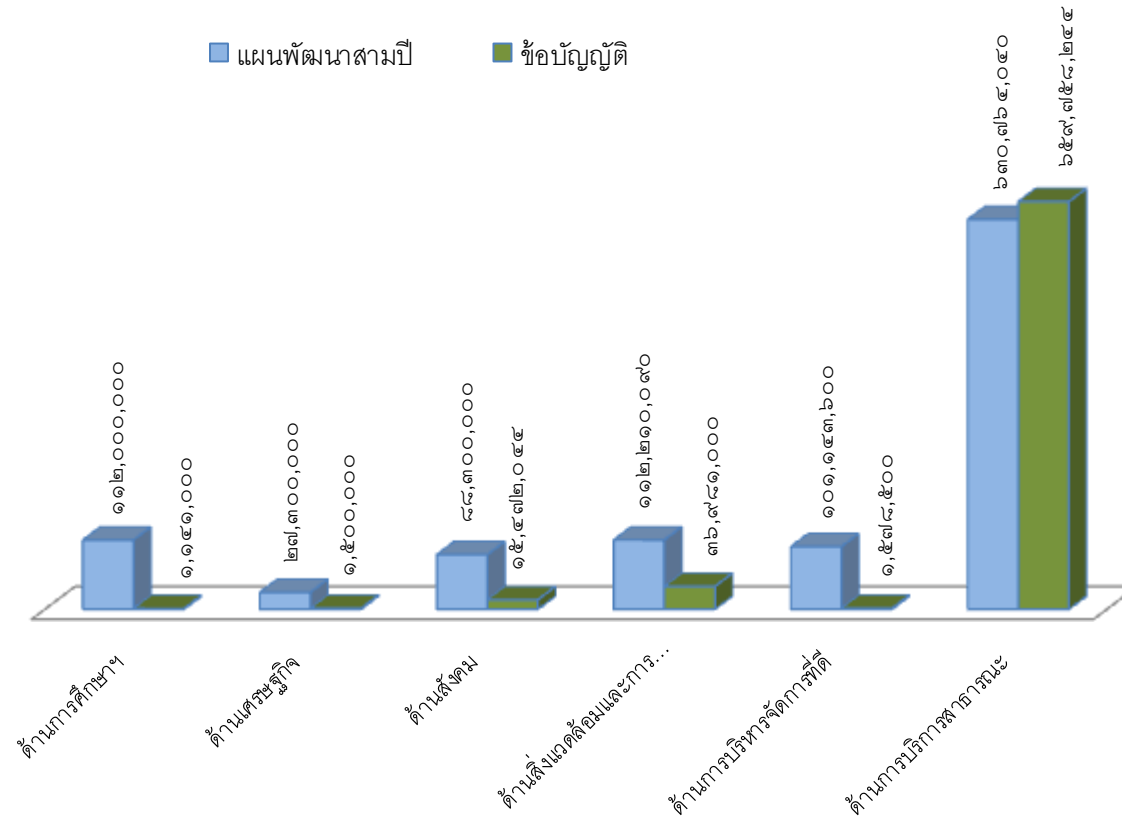
กราฟแสดงจำนวนโครงการตามแผนพัฒนาสามปี (ปี พ.ศ.๒๕๕๘) แผนพัฒนาสามปี (เพิ่มเติม/เปลี่ยนแปลง) และโครงการที่ดำเนินการตามข้อบัญญัติงบประมาณประจำปี ๒๕๕๘



จำนวนงบประมาณตามแผนพัฒนาสามปี (ปี พ.ศ.๒๕๕๘) และงบประมาณที่ดำเนินการตามข้อบัญญัติงบประมาณประจำปี ๒๕๕๘

| ยุทธศาสตร์ | จำนวนงบประมาณ | | |
|--|--------------------------|----------------------------|---------------|
| | แผนพัฒนา ประจำปี ๒๕๕๘ | ข้อบัญญัติ ประจำปี ๒๕๕๘ | คิดเป็นร้อยละ |
| ๑. การพัฒนาด้านการศึกษา ศาสนา และวัฒนธรรม | ๑๑๒,๐๐๐,๐๐๐ | ๑,๑๔๑,๐๐๐ | ๑.๐๒ |
| ๒. การพัฒนาด้านเศรษฐกิจ | ๒๗,๓๐๐,๐๐๐ | ๑,๕๐๐,๐๐๐ | ๕.๔๙ |
| ๓. การพัฒนาด้านสังคม | ๘๘,๓๐๐,๐๐๐ | ๑๕,๔๗๒,๐๔๔ | ๑๗.๕๒ |
| ๔. การพัฒนาด้านสิ่งแวดล้อมและการท่องเที่ยว | ๑๑๒,๒๑๐,๐๙๐ | ๓๖,๙๘๑,๐๐๐ | ๓๒.๙๖ |
| ๕. การพัฒนาด้านการบริหารจัดการที่ดี | ๑๐๑,๑๔๓,๖๐๐ | ๑,๕๗๘,๕๐๐ | ๑.๕๖ |
| ๖. การพัฒนาด้านการบริการสาธารณะ | ๖๓๐,๗๖๔,๐๔๐ | ๖๕๙,๗๕๘,๒๔๔ | ๑๐๔.๖๐ |
| รวม | ๑,๐๗๑,๗๑๗,๗๓๐ | ๗๑๖,๔๓๐,๗๘๘ | ๖๖.๘๕ |

กราฟแสดงจำนวนงบประมาณตามแผนพัฒนาสามปี (ปี พ.ศ.๒๕๕๘) และงบประมาณที่ดำเนินการตามข้อบัญญัติงบประมาณประจำปี ๒๕๕๘

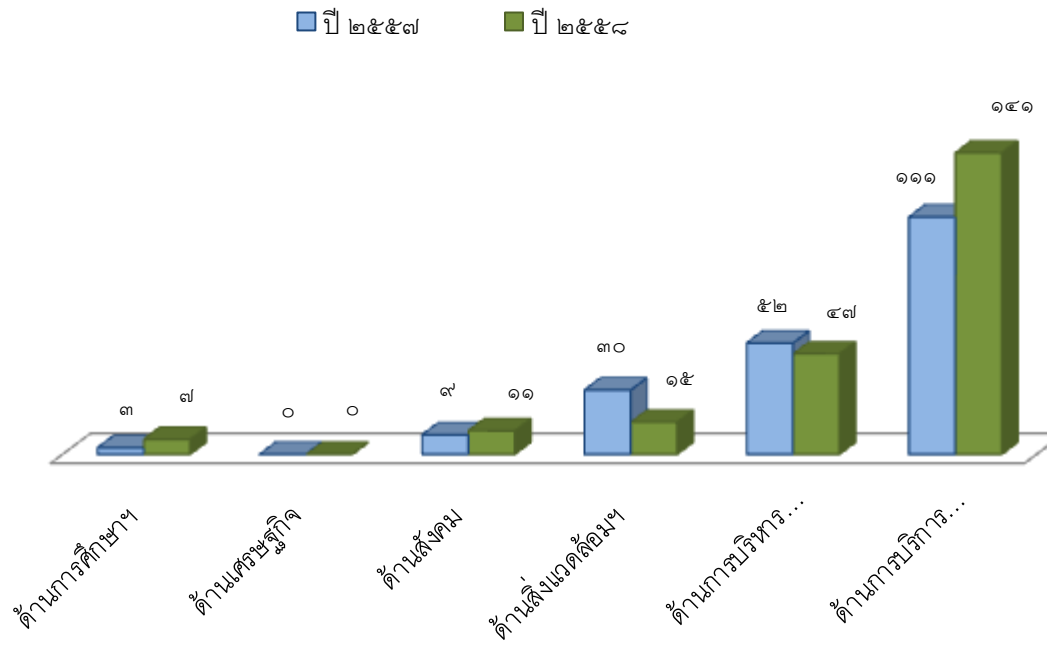


เปรียบเทียบจำนวนโครงการ/กิจกรรมที่ดำเนินการจริงในปี ๒๕๕๗ กับปี ๒๕๕๘ มีโครงการ/กิจกรรม จำนวน ๒๒๑ โครงการ/กิจกรรม เพิ่มขึ้นจากปี ๒๕๕๗ จำนวน ๑๖ โครงการ/กิจกรรม คิดเป็นร้อยละ ๗.๒๔ เมื่อจำแนกตามยุทธศาสตร์การพัฒนา พบว่า ยุทธศาสตร์ที่ ๖ จำนวนโครงการ/กิจกรรมเพิ่มขึ้นมากที่สุด จำนวน ๓๐ โครงการ/กิจกรรม คิดเป็นร้อยละ ๒๑.๒๘ และยุทธศาสตร์ที่ ๔ มีโครงการ/กิจกรรมลดลงจากปี ๒๕๕๗ จำนวน ๑๕ โครงการ/กิจกรรม คิดเป็นร้อยละ ๑๐๐

เปรียบเทียบจำนวนโครงการที่ดำเนินการจริงในปี ๒๕๕๗ กับ ปี ๒๕๕๘

| ยุทธศาสตร์ | โครงการ/กิจกรรม | | | | | |
|-----------------|-------------------------|--------|-------------------------|--------|--------------------------|--------|
| | โครงการ/กิจกรรม ปี ๒๕๕๗ | | โครงการ/กิจกรรม ปี ๒๕๕๘ | | เพิ่มขึ้น (+) , ลดลง (-) | |
| | จำนวน | ร้อยละ | จำนวน | ร้อยละ | จำนวน | ร้อยละ |
| ยุทธศาสตร์ที่ ๑ | ๓ | ๑.๔๖ | ๗ | ๓.๑๖ | +๔ | +๕๗.๑๔ |
| ยุทธศาสตร์ที่ ๒ | - | - | - | - | ๐ | ๐ |
| ยุทธศาสตร์ที่ ๓ | ๙ | ๔.๓๙ | ๑๑ | ๔.๙๘ | +๒ | +๑๘.๑๘ |
| ยุทธศาสตร์ที่ ๔ | ๓๐ | ๑๔.๖๓ | ๑๕ | ๖.๗๙ | -๑๕ | -๑๐๐ |
| ยุทธศาสตร์ที่ ๕ | ๕๒ | ๒๕.๓๗ | ๔๗ | ๒๑.๒๗ | -๕ | -๑๐.๖๔ |
| ยุทธศาสตร์ที่ ๖ | ๑๑๑ | ๕๔.๑๕ | ๑๔๑ | ๖๓.๘๐ | +๓๐ | +๒๑.๒๘ |
| รวม | ๒๐๕ | ๑๐๐ | ๒๒๑ | ๑๐๐ | +๑๖ | +๗.๒๔ |

กราฟเปรียบเทียบจำนวนโครงการที่ดำเนินการจริงในปี ๒๕๕๗ กับ ปี ๒๕๕๘

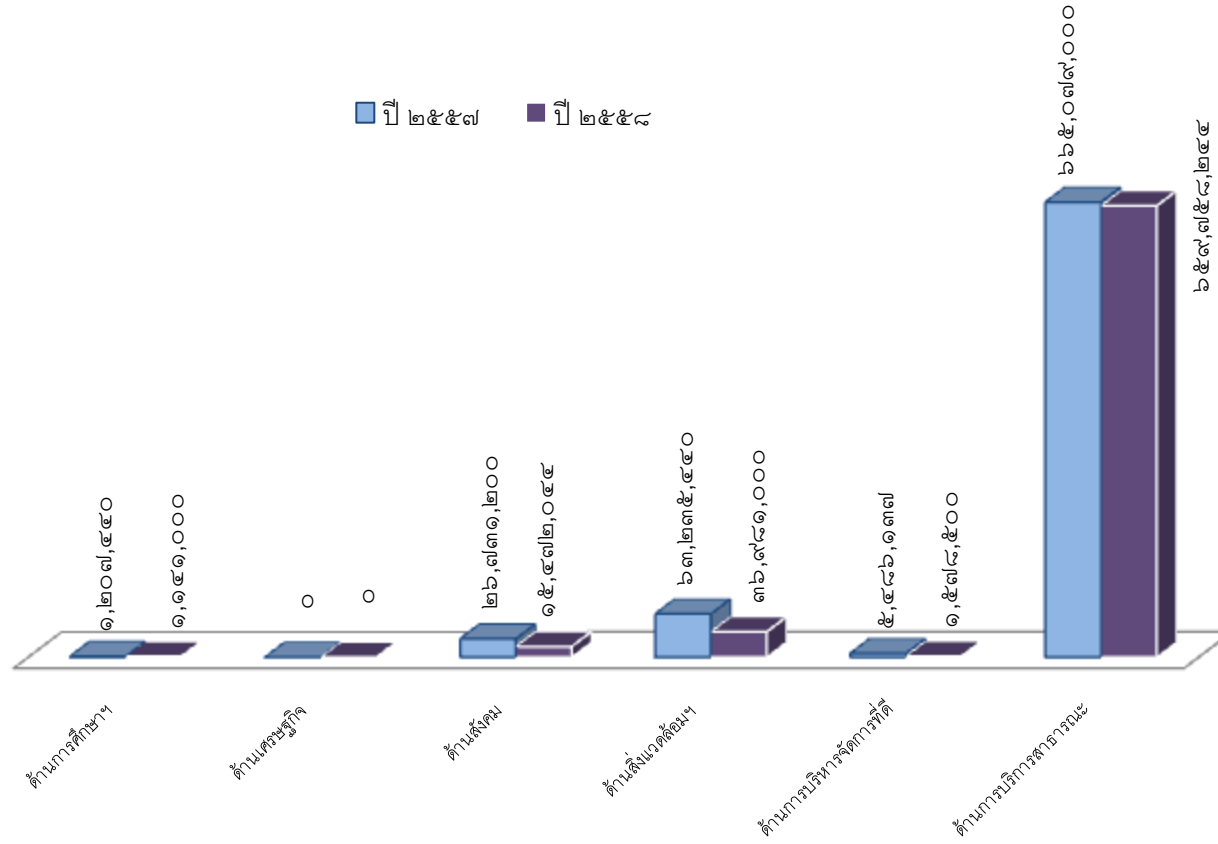


เปรียบเทียบจำนวนงบประมาณที่เบิกจ่ายจริงใน ปี ๒๕๕๗ กับปี ๒๕๕๘ มีงบประมาณที่เบิกจ่ายจริง จำนวน ๗๑๔,๙๓๐,๗๘๘ บาท งบประมาณลดลงจากปี ๒๕๕๗ จำนวน ๔๖,๘๐๘,๔๒๙ บาท คิดเป็นร้อยละ ๖.๕๕ เมื่อจำแนกตามยุทธศาสตร์การพัฒนา พบว่า ยุทธศาสตร์ที่ ๔ งบประมาณลดลงมากที่สุด จำนวน ๒๖,๒๕๔,๔๔๐ บาท คิดเป็นร้อยละ ๗๐.๙๙ และยุทธศาสตร์ที่ ๑ งบประมาณลดลงน้อยที่สุด จากปี ๒๕๕๗ จำนวน ๖๖,๔๔๐ บาท คิดเป็นร้อยละ ๕.๘๒

เปรียบเทียบจำนวนงบประมาณที่เบิกจ่ายจริงในปี ๒๕๕๗ กับ ปี ๒๕๕๘

| ยุทธศาสตร์ | จำนวนงบประมาณที่เบิกจ่ายจริง | | | | | |
|-----------------|------------------------------|--------|------------------|--------|--------------------------|---------|
| | งบประมาณ ปี ๒๕๕๗ | | งบประมาณ ปี ๒๕๕๘ | | เพิ่มขึ้น (+) , ลดลง (-) | |
| | จำนวน | ร้อยละ | จำนวน | ร้อยละ | จำนวน | ร้อยละ |
| ยุทธศาสตร์ที่ ๑ | ๑,๒๐๗,๔๔๐ | ๐.๑๖ | ๑,๑๔๑,๐๐๐ | ๐.๑๖ | -๖๖,๔๔๐ | -๕.๘๒ |
| ยุทธศาสตร์ที่ ๒ | - | - | - | - | ๐ | ๐ |
| ยุทธศาสตร์ที่ ๓ | ๒๖,๗๓๑,๒๐๐ | ๓.๕๑ | ๑๕,๔๗๒,๐๔๔ | ๒.๑๗ | -๑๑,๒๕๙,๑๕๖ | -๓๒.๗๗ |
| ยุทธศาสตร์ที่ ๔ | ๖๓,๒๓๕,๔๔๐ | ๘.๓๐ | ๓๖,๙๘๑,๐๐๐ | ๕.๑๗ | -๒๖,๒๕๔,๔๔๐ | -๗๐.๙๙ |
| ยุทธศาสตร์ที่ ๕ | ๕,๔๘๖,๑๓๗ | ๐.๗๒ | ๑,๕๗๘,๕๐๐ | ๐.๒๒ | -๓,๙๐๗,๖๓๗ | -๒๔๗.๕๕ |
| ยุทธศาสตร์ที่ ๖ | ๖๖๕,๐๗๙,๐๐๐ | ๘๗.๓๑ | ๖๕๙,๗๕๘,๒๔๔ | ๙๒.๒๘ | -๕,๓๒๐,๗๕๖ | -๐.๘๑ |
| รวม | ๗๖๑,๗๓๙,๒๑๗ | ๑๐๐ | ๗๑๔,๙๓๐,๗๘๘ | ๑๐๐ | -๔๖,๘๐๘,๔๒๙ | -๖.๕๕ |

กราฟเปรียบเทียบจำนวนงบประมาณที่เบิกจ่ายจริงในปี ๒๕๕๗ กับ ปี ๒๕๕๘



๒.๓ การประเมินประสิทธิผลของแผนพัฒนาในเชิงคุณภาพ

องค์การบริหารส่วนจังหวัดนครปฐม ได้นำโครงการ/กิจกรรมที่ปรากฏในแผนพัฒนาสามปีมาจัดสรรงบประมาณเพื่อดำเนินการเป็นการแปลงแผนไปสู่การปฏิบัติ และเป็นผลสำเร็จในการแก้ไขปัญหาความเดือดร้อนและตอบสนองความต้องการของประชาชน ตามยุทธศาสตร์การพัฒนาขององค์การบริหารส่วนจังหวัดนครปฐม ดังนี้

๑. ยุทธศาสตร์การพัฒนาด้านการศึกษา ศาสนา และวัฒนธรรม องค์การบริหารส่วนจังหวัดนครปฐม ได้ดำเนินการส่งเสริมการจัดงานเฉลิมพระเกียรติพระบาทสมเด็จพระเจ้าอยู่หัวและงานรัฐพิธี และการจัดงานอนุรักษ์และฟื้นฟูวัฒนธรรม จารีตประเพณี ภูมิปัญญาท้องถิ่นและงานพิธีการตามประเพณีต่าง ๆ

๒. ยุทธศาสตร์การพัฒนาด้านเศรษฐกิจ องค์การบริหารส่วนจังหวัดนครปฐม ได้มีการบูรณาการความร่วมมือร่วมกับหน่วยงานอื่นในพื้นที่ เพื่อพัฒนา ส่งเสริมการประกอบอาชีพของประชาชน เป็นการสร้างรายได้ให้กับท้องถิ่น และการเติบโตของเศรษฐกิจชุมชนในจังหวัดนครปฐม

๓. ยุทธศาสตร์การพัฒนาด้านสังคม องค์การบริหารส่วนจังหวัดนครปฐม ได้ดำเนินการจัดทำสื่อประชาสัมพันธ์เพื่อรณรงค์ส่งเสริมสุขภาพ ควบคุมและป้องกันโรคต่าง ๆ ที่เป็นปัญหาของสาธารณสุขจังหวัดนครปฐม

๔. ยุทธศาสตร์การพัฒนาด้านสิ่งแวดล้อมและการท่องเที่ยว องค์การบริหารส่วนจังหวัดนครปฐม ได้ดำเนินการพัฒนา ส่งเสริมสนับสนุนการดูแลรักษาทรัพยากรธรรมชาติ แม่น้ำลำคลอง แหล่งน้ำต่าง ๆ และการป้องกันน้ำท่วม รวมทั้งปล่อยพันธุ์ปลาเพื่อปรับสภาพสิ่งแวดล้อม

๕. ยุทธศาสตร์การพัฒนาด้านการบริหารจัดการที่ดี องค์การบริหารส่วนจังหวัดนครปฐม ได้ดำเนินการอบรมให้ความรู้การประหยัดพลังงานขององค์การบริหารส่วนจังหวัดนครปฐม รวมทั้งปลูกจิตสำนึกในการป้องกันและปราบปรามการทุจริตให้กับเครือข่ายภาครัฐต่อต้านการทุจริตภายใต้โครงการ “ข้าราชการไทยไร้ทุจริต”

๖. ยุทธศาสตร์การพัฒนาด้านการบริการสาธารณะ องค์การบริหารส่วนจังหวัดนครปฐม ได้ดำเนินการก่อสร้าง ปรับปรุงบำรุงรักษาถนน สะพาน ทำน้ำ เขื่อนกำแพงกันดิน ภายในจังหวัดนครปฐมเพื่อให้การสัญจรไปมา และการขนส่งผลผลิตทางการเกษตรเป็นไปด้วยความสะดวก รวดเร็ว รวมทั้งป้องกันการพังทลายของหน้าดินและป้องกันน้ำท่วม และเป็นการแก้ไขปัญหาความเดือดร้อนประชาชน

ทั้งนี้ องค์การบริหารส่วนจังหวัดนครปฐม และคณะกรรมการติดตามและประเมินผลแผนพัฒนาองค์การบริหารส่วนจังหวัดนครปฐม ได้มีการติดตามและประเมินผลการพัฒนาท้องถิ่นในปี พ.ศ. ๒๕๕๘ โดยทำการสำรวจประเมินผลความพึงพอใจของประชาชน และผู้เกี่ยวข้องที่มีต่อผลการดำเนินงานขององค์การบริหารส่วนจังหวัดนครปฐมตามแผนงาน/โครงการ ประจำปีงบประมาณ ๒๕๕ ๘ ทั้ง ๗ อำเภอ โดยใช้แบบสำรวจความคิดเห็นและความพึงพอใจ ตามแนวทางของคู่มือการติดตามและประเมินผลการจัดทำและแปลงแผนไปสู่การปฏิบัติขององค์กรปกครองส่วนท้องถิ่น โดยได้สรุปผลการประเมินความพึงพอใจเป็น ๒ ประเด็นปรากฏผลดังนี้

ประเด็นที่ ๑ ประเด็นความพึงพอใจต่อผลการดำเนินงานตามแผนพัฒนาขององค์การบริหารส่วนจังหวัดนครปฐมในภาพรวม

เกณฑ์ในการพิจารณา : สัดส่วนของประชาชนที่มีความพึงพอใจและพอใจมากมีมากกว่าร้อยละ ๕๐ แสดงว่าองค์กรปกครองส่วนท้องถิ่นสามารถดำเนินงานได้บรรลุตามเป้าหมายที่กำหนด แต่ถ้าน้อยกว่าร้อยละ ๕๐ แสดงว่าองค์กรปกครองส่วนท้องถิ่นไม่สามารถดำเนินงานได้บรรลุตามเป้าหมายที่กำหนด

ผลสำรวจการดำเนินการตามแผนพัฒนาขององค์การบริหารส่วนจังหวัดนครปฐม

- พึงพอใจมาก ร้อยละ ๔๒.๔๘
- พึงพอใจ ร้อยละ ๕๗.๒๑
- ไม่พอใจ ร้อยละ ๐.๓๑

ผลการประเมิน องค์การบริหารส่วนจังหวัดนครปฐม สามารถดำเนินงานได้บรรลุเป้าหมายที่กำหนด

ประเด็นที่ ๒ ประเด็นความพึงพอใจต่อการดำเนินงานตามยุทธศาสตร์การพัฒนาขององค์การบริหารส่วนจังหวัดนครปฐมในภาพรวม

เกณฑ์ในการพิจารณา : สัดส่วนของประชาชนที่มีความพึงพอใจและพอใจมากมีมากกว่าร้อยละ ๕๐ แสดงว่าองค์กรปกครองส่วนท้องถิ่นสามารถดำเนินงานได้บรรลุตามเป้าหมายที่กำหนด แต่ถ้าน้อยกว่าร้อยละ ๕๐ แสดงว่าองค์กรปกครองส่วนท้องถิ่นไม่สามารถดำเนินงานได้บรรลุตามเป้าหมายที่กำหนด

ผลสำรวจการดำเนินการตามยุทธศาสตร์การพัฒนาขององค์การบริหารส่วนจังหวัดนครปฐม

๑. ยุทธศาสตร์การพัฒนาด้านการศึกษา ศาสนา และวัฒนธรรม

- | | |
|---------------------|-------|
| - พึงพอใจมาก ร้อยละ | ๓๔.๗๑ |
| - พึงพอใจ ร้อยละ | ๖๔.๖๐ |
| - ไม่พอใจ ร้อยละ | ๐. |
| ๐. | ๖๙ |

ผลการประเมิน ยุทธศาสตร์การพัฒนาด้านการศึกษา ศาสนา และวัฒนธรรม องค์การบริหารส่วนจังหวัดนครปฐม สามารถดำเนินงานได้บรรลุเป้าหมายที่กำหนด

๒. ยุทธศาสตร์การพัฒนาด้านเศรษฐกิจ

- | | |
|---------------------|-------|
| - พึงพอใจมาก ร้อยละ | ๓๒.๙๙ |
| - พึงพอใจ ร้อยละ | ๖๖.๖๗ |
| - ไม่พอใจ ร้อยละ | ๐.๓๔ |

๓. ยุทธศาสตร์การพัฒนาด้านสังคม

- พึงพอใจมาก ร้อยละ ๔๔.๓๐
- พึงพอใจ ร้อยละ ๕๕.๓๓
- ไม่พอใจ ร้อยละ ๐.๓๗

ผลการประเมิน ยุทธศาสตร์การพัฒนาด้านสังคม องค์การบริหารส่วนจังหวัดนครปฐม สามารถดำเนินงานได้บรรลุเป้าหมายที่กำหนด

๔. ยุทธศาสตร์การพัฒนาด้านสิ่งแวดล้อมและการท่องเที่ยว

- พึงพอใจมาก ร้อยละ ๕๐.๔๘
- พึงพอใจ ร้อยละ ๔๙.๔๘
- ไม่พอใจ ร้อยละ ๐. ๐๔

ผลการประเมิน ยุทธศาสตร์การพัฒนาด้านสิ่งแวดล้อมและการท่องเที่ยว องค์การบริหารส่วนจังหวัดนครปฐม สามารถดำเนินงานได้บรรลุเป้าหมายที่กำหนด

๕. ยุทธศาสตร์การพัฒนาด้านการบริหารจัดการที่ดี

- พึงพอใจมาก ร้อยละ ๓๘.๑๔
- พึงพอใจ ร้อยละ ๖๑.๕๑
- ไม่พอใจ ร้อยละ ๐. ๓๕

ผลการประเมิน ยุทธศาสตร์การพัฒนาด้านการบริหารจัดการที่ดี องค์การบริหารส่วนจังหวัดนครปฐม สามารถดำเนินงานได้บรรลุเป้าหมายที่กำหนด

๖. ยุทธศาสตร์การพัฒนาด้านการบริการสาธารณะ

- ฟังพอใจมาก ร้อยละ ๕๔.๒๖
- ฟังพอใจ ร้อยละ ๔๕.๗๐
- ไม่พอใจ ร้อยละ ๐. ๐๔

ผลการประเมิน ยุทธศาสตร์การพัฒนาด้านการบริการสาธารณะ องค์การบริหารส่วนจังหวัดนครปฐม สามารถดำเนิน งานได้บรรลุ เป้าหมายที่กำหนด

ส่วนที่ ๓

การนำแผนพัฒนาสามปีไปสู่การปฏิบัติ

๓.๑ แนวทางการพัฒนาและยุทธศาสตร์การพัฒนา

ส่วนที่ ๓

การนำแผนพัฒนาสามปีไปสู่การปฏิบัติ

๓.๑ แนวทางการพัฒนาและยุทธศาสตร์การพัฒนา

| ที่ | แนวทางการพัฒนา | ยุทธศาสตร์ |
|-----|--|--------------------------------|
| ๑ | แนวทางที่ ๑ พัฒนาการศึกษาระบบการศึกษาอย่างยั่งยืน แนวทางที่ ๒ ส่งเสริมการจัดงานเฉลิมพระเกียรติพระบาทสมเด็จพระเจ้าอยู่หัว สมเด็จพระนางเจ้าสิริกิติ์-พระบรมราชินีนาถ พระบรมวงศานุวงศ์ งานราชพิธี และงานรัฐพิธี แนวทางที่ ๓ ส่งเสริม สนับสนุน แหล่งการเรียนรู้ ช่องทางการรับรู้ข่าวสาร แนวทางที่ ๔ ส่งเสริม สนับสนุนการเผยแพร่ และการปฏิบัติด้านคุณธรรมทางศาสนา จริยธรรม ศิลปวัฒนธรรม จารีตประเพณี และภูมิปัญญาท้องถิ่น แนวทางที่ ๕ อนุรักษ์ศิลปวัฒนธรรม โบราณสถาน โบราณวัตถุ พิพิธภัณฑสถาน และศาสนสถาน | ด้านการศึกษา ศาสนา และวัฒนธรรม |
| ๒ | แนวทางที่ ๑ พัฒนา ส่งเสริม และฝึกอบรมอาชีพให้ประชาชน แนวทางที่ ๒ ส่งเสริม และสนับสนุนการผลิต/ผลผลิตทางการเกษตรปลอดภัยจากสารพิษ ผลิตภัณฑ์ชุมชน และอุตสาหกรรม SME แนวทางที่ ๓ ส่งเสริม สนับสนุน การพัฒนาเศรษฐกิจตามหลักปรัชญาของเศรษฐกิจพอเพียง แนวทางที่ ๔ ส่งเสริมการพัฒนาพลังงาน พลังงานทดแทน และการประหยัดพลังงาน แนวทางที่ ๕ ส่งเสริม สนับสนุนการกระจายสินค้า พัฒนาเส้นทางการขนส่งผลิตผลทางการเกษตร เกษตรอุตสาหกรรม และอุตสาหกรรม | ด้านเศรษฐกิจ |

| ที่ | แนวทางการพัฒนา | ยุทธศาสตร์ |
|-----|---|-----------------------------------|
| ๓ | <p>แนวทางที่ ๑ ส่งเสริม สนับสนุนกีฬาและนันทนาการ</p> <p>แนวทางที่ ๒ ส่งเสริม สนับสนุนกิจการสาธารณสุข</p> <p>แนวทางที่ ๓ ป้องกัน ต่อต้าน และแก้ไขปัญหายาเสพติด</p> <p>แนวทางที่ ๔ ส่งเสริม สนับสนุนการพัฒนาสังคม และงานสวัสดิการสังคม</p> <p>แนวทางที่ ๕ การป้องกันและรักษาความสงบเรียบร้อยในบ้านเมือง และความปลอดภัยในชีวิตและทรัพย์สิน</p> <p>แนวทางที่ ๖ ส่งเสริม สนับสนุน และพัฒนาประสิทธิภาพในการบรรเทาสาธารณภัย</p> <p>แนวทางที่ ๗ เสริมสร้างความเข้มแข็งของครอบครัวและชุมชน</p> <p>แนวทางที่ ๘ การเสริมสร้างความสมานฉันท์ในสังคม และความสามัคคี</p> | ด้านสังคม |
| ๔ | <p>แนวทางที่ ๑ พัฒนา ส่งเสริม สนับสนุน พลังงานทดแทน ทรัพยากรธรรมชาติ สิ่งแวดล้อม การจัดการขยะ การลดปริมาณขยะ และมลภาวะ</p> <p>แนวทางที่ ๒ บำรุงรักษาแม่น้ำลำคลอง แหล่งน้ำต่าง ๆ และการป้องกันน้ำท่วม และน้ำเสีย</p> <p>แนวทางที่ ๓ การดูแลรักษา และพัฒนาที่สาธารณะ</p> <p>แนวทางที่ ๔ พัฒนาและส่งเสริมการท่องเที่ยวเชิงวัฒนธรรม เชิงนิเวศ และเชิงสุขภาพ</p> <p>แนวทางที่ ๕ พัฒนา ส่งเสริม พื้นที่ที่มีศักยภาพด้านการท่องเที่ยวให้เป็นแหล่งท่องเที่ยวใหม่</p> <p>แนวทางที่ ๖ การเตรียมความพร้อมในการรองรับภัยพิบัติทางธรรมชาติ</p> | ด้านสิ่งแวดล้อม และ การท่องเที่ยว |

| ที่ | แนวทางการพัฒนา | ยุทธศาสตร์ |
|-----|--|--------------------------|
| ๕ | <p>แนวทางที่ ๑ พัฒนาการบริหารจัดการที่ดีในองค์กร โดยยึดหลักการบริหารกิจการบ้านเมืองที่ดี (Good Governance) ส่งเสริมการมีส่วนร่วมของประชาชนในการพัฒนาท้องถิ่น และส่งเสริมการปกครองในระบอบประชาธิปไตย</p> <p>แนวทางที่ ๒ ส่งเสริมธรรมาภิบาล การป้องกันและปราบปรามการทุจริต และประพฤติมิชอบในการปฏิบัติราชการ</p> <p>แนวทางที่ ๓ ส่งเสริมสวัสดิการแก่ผู้บริหาร และผู้ช่วยเหลือ อปท. สมาชิกสภา อปท. ข้าราชการ ลูกจ้าง พนักงานจ้าง</p> <p>แนวทางที่ ๔ ปรับปรุง พัฒนาขีดสมรรถนะและวัฒนธรรมการทำงานของบุคลากร</p> <p>แนวทางที่ ๕ สนับสนุนการปฏิบัติงาน ปรับปรุง และพัฒนาระบบเทคโนโลยีสารสนเทศ เครื่องมือเครื่องใช้ และอาคารสถานที่</p> <p>แนวทางที่ ๖ ส่งเสริมความรู้ความเข้าใจเกี่ยวกับกิจการท้องถิ่น</p> <p>แนวทางที่ ๗ สนับสนุน ส่งเสริมการดำเนินงานพัฒนาเพื่อเสริมความมั่นคงของชาติ กระบวนการยุติธรรม และการจัดการความขัดแย้งโดยสันติวิธี</p> | ด้านการบริหารจัดการที่ดี |
| ๖ | <p>แนวทางที่ ๑ ก่อสร้าง ปรับปรุง บำรุงรักษาถนน สะพาน ทางเท้า เส้นทางจักรยาน ท่อระบายน้ำ ทำเทียบเรือ ระบบการจัดการขยะ ระบบบำบัดน้ำเสียและซ่อมแซมปรับปรุงระบบสาธารณสุขปโภคที่ได้รับความเสียหาย</p> <p>แนวทางที่ ๒ พัฒนาระบบจราจร และการคมนาคมขนส่ง</p> <p>แนวทางที่ ๓ พัฒนาระบบไฟฟ้า ประปา และระบบโทรคมนาคม</p> <p>แนวทางที่ ๔ ส่งเสริม สนับสนุน การจัดทำผังเมือง ผังเมืองรวม ผังเมืองเฉพาะ และป้องกันการบุกรุกที่สาธารณประโยชน์</p> <p>แนวทางที่ ๕ พัฒนาแหล่งน้ำคูคลอง และระบบชลประทาน เพื่อการอุปโภค- บริโภค การเกษตร และอื่น ๆ</p> | ด้านการบริการสาธารณะ |

๓.๒ บัญชีโครงการพัฒนา และ
บัญชีประสานโครงการพัฒนา
- แบบ ผ. ๐๑ บัญชีโครงการพัฒนา
(รายละเอียดโครงการ)

รายละเอียดโครงการพัฒนา

แผนพัฒนาสามปี (พ.ศ.๒๕๖๐ - ๒๕๖๒)

องค์การบริหารส่วนจังหวัดนครปฐม

แบบ ผ.๐๑

ยุทธศาสตร์จังหวัดที่ ๒ การเพิ่มขีดความสามารถในการแข่งขันด้านการท่องเที่ยวเชิงประวัติศาสตร์ และวัฒนธรรม ให้อยู่ในระดับต้นของประเทศ

ยุทธศาสตร์จังหวัดที่ ๓ การพัฒนาคุณภาพชีวิตของประชาชน การเสริมสร้างความมั่นคง และสังคมคุณภาพอย่างยั่งยืน

- ยุทธศาสตร์การพัฒนาของ อปท.ในเขตจังหวัดที่ ๑ การพัฒนาทางการศึกษา ศาสนา และวัฒนธรรม

๑. ยุทธศาสตร์การพัฒนาทางการศึกษา ศาสนา และวัฒนธรรม

แนวทางที่ ๑ พัฒนาการศึกษและส่งเสริมระบบการศึกษาอย่างยั่งยืน

| ที่ | โครงการ | วัตถุประสงค์ | เป้าหมาย (ผลผลิตของโครงการ) | งบประมาณและที่ผ่านมา | | | ตัวชี้วัด (KPI) | ผลลัพธ์ที่คาดว่าจะได้รับ | หน่วยงาน ที่รับผิดชอบ |
|-----|--|--|---|----------------------|---------------|---------------|---------------------------|--|--------------------------|
| | | | | ๒๕๖๐ (บาท) | ๒๕๖๑ (บาท) | ๒๕๖๒ (บาท) | | | |
| ๑ | โครงการยกระดับพัฒนาคุณภาพทางการศึกษาของสถานศึกษาต่างๆ ภายในจังหวัดนครปฐม | เพื่อพัฒนาและส่งเสริมประสิทธิภาพทางการศึกษา | จัดกิจกรรมพัฒนาคุณภาพทางการศึกษาของสถานศึกษาต่าง ๆ ในจังหวัดนครปฐม | ๒,๐๐๐,๐๐๐ | - | - | จำนวนโครงการ/กิจกรรม | นักเรียนมีพัฒนาการและมีคุณภาพในการเรียนรู้มากขึ้น | กองการศึกษา |
| ๒ | โครงการศูนย์ส่งเสริมศักยภาพทางการเรียนของนักเรียน | เพื่อเพิ่มศักยภาพและส่งเสริมประสิทธิภาพทางการศึกษา | ศูนย์ส่งเสริมศักยภาพทางการเรียนในอำเภอเมืองฯ ๔ ศูนย์ อำเภออื่นๆ อีก อำเภอละ ๑ ศูนย์ | - | - | ๒,๐๐๐,๐๐๐ | จำนวนโครงการ | ครูและนักเรียน มีการเรียนการสอนมากขึ้น | กองการศึกษา |
| ๓ | โครงการสนับสนุนทุนการศึกษาให้นักเรียน/นักศึกษาที่เรียนดีแต่ขาดแคลนทุนทรัพย์ ในพื้นที่จังหวัดนครปฐม | เพื่อเพิ่มศักยภาพและส่งเสริมประสิทธิภาพทางการศึกษา | สนับสนุนทุนการศึกษาให้นักเรียน/นักศึกษาที่เรียนดีแต่ขาดแคลนทุนทรัพย์ในจังหวัด | - | - | ๕๐๐,๐๐๐ | จำนวนนักเรียนที่ได้รับทุน | นักเรียนที่ขาดแคลน มีทุนทรัพย์ด้านการศึกษา สามารถเพิ่มทักษะและพัฒนาการเรียนมากขึ้น | กองการศึกษา |

๑. ยุทธศาสตร์การพัฒนาด้านการศึกษา ศาสนา และวัฒนธรรม

แนวทางที่ ๑ พัฒนาการศึกษาระบบการศึกษาอย่างยั่งยืน

| ที่ | โครงการ | วัตถุประสงค์ | เป้าหมาย (ผลผลิตของโครงการ) | งบประมาณและที่ผ่านมา | | | ตัวชี้วัด (KPI) | ผลลัพธ์ที่คาดว่าจะได้รับ | หน่วยงาน ที่รับผิดชอบ |
|-----|---|---|---|----------------------|---------------|---------------|-----------------------------------|------------------------------------|--------------------------|
| | | | | ๒๕๖๐ (บาท) | ๒๕๖๑ (บาท) | ๒๕๖๒ (บาท) | | | |
| ๔ | โครงการเงินอุดหนุนสำนักงานเขตพื้นที่การศึกษาประถมศึกษา นครปฐม เขต ๑, เขต ๒ และสำนักงานเขตพื้นที่การศึกษามัธยมศึกษา เขต ๙ (จังหวัดนครปฐม) และสถานศึกษาในพื้นที่จังหวัดนครปฐม เกี่ยวกับการจัดกิจกรรมพัฒนาคุณภาพทางการศึกษาต่างๆ | เพื่อพัฒนาและส่งเสริมประสิทธิภาพทางการศึกษา | จัดทำโครงการเงินอุดหนุนสำนักงานเขตพื้นที่การศึกษาประถมศึกษา นครปฐม เขต ๑, เขต ๒ และสำนักงานเขตพื้นที่การศึกษามัธยมศึกษา เขต ๙ (จังหวัดนครปฐม) และสถานศึกษาในพื้นที่จังหวัดนครปฐม ในการจัดกิจกรรมพัฒนาคุณภาพทางการศึกษาต่างๆ | ๒,๐๐๐,๐๐๐ | - | - | จำนวนโรงเรียนที่ได้รับการสนับสนุน | การเรียนการสอนมีประสิทธิภาพมากขึ้น | กองการศึกษา |
| ๕ | โครงการยกระดับคุณภาพการศึกษาผ่านกระบวนการเรียนรู้สะเต็มศึกษา | เพื่อพัฒนาและส่งเสริมประสิทธิภาพทางการศึกษา | ผู้บริหาร ครู และนักเรียนจากโรงเรียนเครือข่ายสะเต็มศึกษาจังหวัดนครปฐม ภูมิปัญญาท้องถิ่น จำนวน ๑,๐๐๐ คน ทูตสะเต็มฯ จำนวน ๓๖๐ คน | ๑,๐๐๐,๐๐๐ | - | - | จำนวนโครงการ | การเรียนการสอนมีประสิทธิภาพมากขึ้น | กองการศึกษา |

๑. ยุทธศาสตร์การพัฒนาด้านการศึกษา ศาสนา และวัฒนธรรม

แนวทางที่ ๑ พัฒนาการศึกษาระบบการศึกษาอย่างยั่งยืน

| ที่ | โครงการ | วัตถุประสงค์ | เป้าหมาย (ผลผลิตของโครงการ) | งบประมาณและที่ผ่านมา | | | ตัวชี้วัด (KPI) | ผลลัพธ์ที่คาดว่าจะได้รับ | หน่วยงาน ที่รับผิดชอบ |
|-----|--|--|---|----------------------|---------------|---------------|--|--|--------------------------|
| | | | | ๒๕๖๐ (บาท) | ๒๕๖๑ (บาท) | ๒๕๖๒ (บาท) | | | |
| ๖ | โครงการแสดงผลงานครูและนักเรียน จังหวัดนครปฐม | เพื่อเปิดโอกาสให้ครูได้ นำเสนอผลงานและนักเรียน มีเวทีแสดงผลงาน เพื่อเพิ่ม ทักษะความสามารถ และ ต่อยอดการพัฒนาด้าน การศึกษา | ครูและนักเรียนในจังหวัด นครปฐม | ๒๐๐,๐๐๐ | - | - | จำนวน ผลงาน | ครูและนักเรียน เกิดความภาคภูมิใจ และสามารถต่อยอด ผลงานทางการ ศึกษาได้มากขึ้น | กองการศึกษา |
| ๗ | โครงการเสริมสร้างศักยภาพ และ พัฒนาทักษะการเรียนรู้ของเด็ก นักเรียน และเยาวชนจังหวัดนครปฐม | เพื่อพัฒนาและส่งเสริม ศักยภาพ ทักษะการเรียนรู้ ให้เด็ก นักเรียน และ เยาวชนในพื้นที่ | ๑.จัดฝึกอบรม ประชุมสัมมนา จัดกิจกรรมการเรียนรู้ต่าง ๆ งานวิชาการ นวัตกรรมทางการ ศึกษา ค่ายจิตอาสา และกิจกรรม ในวันสำคัญต่าง ๆ ฯลฯ ๒.อุดหนุนหน่วยงาน สถานศึกษาฯ | ๑,๐๐๐,๐๐๐ | - | - | เด็ก นักเรียน เยาวชน มีศักยภาพ และทักษะการเรียนรู้ ทั้งในด้านการศึกษา และการดำเนินชีวิต มากขึ้น | กองการศึกษา | |
| ๘ | โครงการจัดทำแหล่งเรียนรู้ "การศึกษา ด้วยเทคโนโลยีการศึกษาทางไกลผ่าน เทคโนโลยีสารสนเทศ DLIT | เพื่อพัฒนาการศึกษา สร้างทักษะการเรียนรู้ | จัดหาวัสดุอุปกรณ์, สื่อการเรียน การสอนทางไกลผ่านเทคโนโลยี สารสนเทศ DLIT และอื่น ๆ ที่จำเป็นในการติดตั้ง จำนวน ๑ โครงการ | - | - | ๑,๐๐๐,๐๐๐ | จำนวน โครงการ/ จำนวน โรงเรียน ที่ได้รับการ สนับสนุน | ครูและนักเรียน มี ประสิทธิภาพด้าน การเรียนการสอน มากขึ้น | กองการศึกษา |

๑. ยุทธศาสตร์การพัฒนาด้านการศึกษา ศาสนา และวัฒนธรรม

แนวทางที่ ๑ พัฒนาการศึกษาระบบการศึกษาอย่างยั่งยืน

| ที่ | โครงการ | วัตถุประสงค์ | เป้าหมาย (ผลผลิตของโครงการ) | งบประมาณและที่ผ่านมา | | | ตัวชี้วัด (KPI) | ผลลัพธ์ที่คาดว่าจะได้รับ | หน่วยงาน ที่รับผิดชอบ |
|-----|---|--|--|----------------------|---------------|---------------|--|--|--------------------------|
| | | | | ๒๕๖๐ (บาท) | ๒๕๖๑ (บาท) | ๒๕๖๒ (บาท) | | | |
| ๙ | โครงการจัดหาสื่อการเรียนการสอนและวัสดุการศึกษาต่าง ๆ เพื่อเพิ่มศักยภาพทางการศึกษา | เพื่อส่งเสริมและพัฒนาการศึกษา และเพิ่มศักยภาพทางการศึกษาแก่ครูและนักเรียน | จัดหาสื่อสนับสนุนการจัดการเรียนการสอนต่างๆ และวัสดุการศึกษาต่าง ๆ ให้แก่สถานศึกษาในจังหวัดนครปฐม | ๓๐๐,๐๐๐ | - | - | จำนวนโรงเรียนที่ได้บริการสนับสนุน | ครูและนักเรียน มีประสิทธิภาพด้านการเรียนการสอนมากขึ้น | กองการศึกษา |
| ๑๐ | โครงการจัดหาสื่อเทคโนโลยีสารสนเทศและวัสดุ ครุภัณฑ์คอมพิวเตอร์เพื่อพัฒนาคุณภาพการศึกษา | เพื่อพัฒนาและส่งเสริมประสิทธิภาพทางการศึกษา | จัดหาสื่อเทคโนโลยีทางการศึกษาและวัสดุ ครุภัณฑ์คอมพิวเตอร์ให้กับสถานศึกษาในจังหวัดนครปฐม | - | ๑,๐๐๐,๐๐๐ | - | ร้อยละความพึงพอใจของโรงเรียนที่ได้รับการสนับสนุน | ครูและนักเรียน มีพัฒนาการและมีประสิทธิภาพด้านการเรียนการสอนมากขึ้น | กองการศึกษา |
| ๑๑ | โครงการบ้านนักวิทยาศาสตร์น้อย | เป็นโครงการที่สมเด็จพระเทพรัตนราชสุดาฯ สยามบรมราชกุมารี ทรงพระกรุณาพระราชทานพระราชดำริเพื่อให้เด็กปฐมวัยเกิดการเรียนรู้ โดย ๑. เด็กและครูช่วยกันสร้างกระบวนการเรียนรู้ร่วมกัน | จัดหาวัสดุอุปกรณ์ทางวิทยาศาสตร์และสื่อการสอนที่เกี่ยวข้อง ให้แก่สถานศึกษาในจังหวัดนครปฐม | - | - | ๑,๐๐๐,๐๐๐ | ร้อยละความพึงพอใจของโรงเรียนที่ได้รับการสนับสนุน | ครูและนักเรียน ระดับปฐมวัยมีประสิทธิภาพด้านการเรียนการสอนมากขึ้น | กองการศึกษา |

๑. ยุทธศาสตร์การพัฒนาด้านการศึกษา ศาสนา และวัฒนธรรม

แนวทางที่ ๑ พัฒนาการศึกษาระบบการศึกษาอย่างยั่งยืน

| ที่ | โครงการ | วัตถุประสงค์ | เป้าหมาย (ผลผลิตของโครงการ) | งบประมาณและที่ผ่านมา | | | ตัวชี้วัด (KPI) | ผลลัพธ์ที่คาดว่าจะได้รับ | หน่วยงาน ที่รับผิดชอบ |
|-----|--|--|---|----------------------|---------------|---------------|---|--|--------------------------|
| | | | | ๒๕๖๐ (บาท) | ๒๕๖๑ (บาท) | ๒๕๖๒ (บาท) | | | |
| ๑๒ | โครงการห้องศูนย์ศึกษาสะเต็มศึกษาในพื้นที่จังหวัดนครปฐม | ๒. เด็กได้เกิดการเรียนรู้ตามกระบวนการทางวิทยาศาสตร์ - ตั้งสมมติฐาน - ออกแบบการทดลอง - ทำการทดลอง บันทึกผล - วิเคราะห์ข้อมูล อภิปราย - สรุปผล เพื่อพัฒนาและส่งเสริมประสิทธิภาพทางการศึกษา | ๑. ค่าใช้จ่ายในการจัดทำห้องศูนย์ศึกษาสะเต็มศึกษาเพื่อส่งเสริมการจัดการเรียนการสอนด้วยเทคโนโลยีที่ทันสมัย ๒. อุดหนุนหน่วยงาน ส่วนราชการ สถานศึกษาต่าง ๆ ในจังหวัด ฯลฯ | ๑,๐๐๐,๐๐๐ | ๑,๐๐๐,๐๐๐ | - | จำนวนครูและนักเรียนมีครูภัณฑ์/จำนวนโรงเรียนที่ได้รับการสนับสนุน | ครูและนักเรียนมีประสิทธิภาพด้านการเรียนการสอนที่ทันสมัยมากขึ้น | กองการศึกษา |

๑. ยุทธศาสตร์การพัฒนาด้านการศึกษา ศาสนา และวัฒนธรรม

แนวทางที่ ๑ พัฒนาการศึกษาระบบการศึกษาอย่างยั่งยืน

| ที่ | โครงการ | วัตถุประสงค์ | เป้าหมาย (ผลผลิตของโครงการ) | งบประมาณและที่ผ่านมา | | | ตัวชี้วัด (KPI) | ผลลัพธ์ที่คาดว่าจะได้รับ | หน่วยงาน ที่รับผิดชอบ |
|-----|--|---|--|----------------------|---------------|---------------|-----------------------------------|--|--------------------------|
| | | | | ๒๕๖๐ (บาท) | ๒๕๖๑ (บาท) | ๒๕๖๒ (บาท) | | | |
| ๑๓ | โครงการก่อสร้าง/ปรับปรุงอาคารเรียนหรือสิ่งก่อสร้างของสถานศึกษาในพื้นที่จังหวัดนครปฐม | รองรับการเพิ่มของจำนวนนักเรียนเพื่อส่งเสริมประสิทธิภาพทางการศึกษา | ก่อสร้าง/ปรับปรุงอาคารเรียนหรือสิ่งก่อสร้างของสถานศึกษาในจังหวัดนครปฐม | - | - | ๑,๐๐๐,๐๐๐ | จำนวนโครงการ | มีสถานที่ศึกษาเพิ่มขึ้นเป็นพื้นฐานการพัฒนาการเรียนการสอน | กองการศึกษา |
| ๑๔ | โครงการเงินอุดหนุนสำนักงานเขตพื้นที่การศึกษาประถมศึกษา นครปฐม เขต ๑, เขต ๒ และสำนักงานเขตพื้นที่การศึกษามัธยมศึกษา เขต ๙ (จังหวัดนครปฐม) และสถานศึกษาศึกษาในพื้นที่ในการจัดหาวัสดุ/ครุภัณฑ์ทางการศึกษา | เพื่อพัฒนาและส่งเสริมประสิทธิภาพทางการศึกษา | จัดทำโครงการเงินอุดหนุนสำนักงานเขตพื้นที่การศึกษาประถมศึกษา นครปฐม เขต ๑, เขต ๒ และสำนักงานเขตพื้นที่การศึกษามัธยมศึกษา เขต ๙ (จังหวัดนครปฐม) และสถานศึกษาในพื้นที่จังหวัดนครปฐม ๑. จัดหาวัสดุ/ครุภัณฑ์ทางการศึกษา อาทิเช่น หนังสือ เอกสาร สื่อการเรียนการสอน ครุภัณฑ์คอมพิวเตอร์ ฯลฯ ๒. จัดทำห้องเรียนอิเล็กทรอนิกส์ ห้องเรียนอัจฉริยะภาพ ฯลฯ | ๒,๐๐๐,๐๐๐ | - | - | จำนวนโรงเรียนที่ได้รับการสนับสนุน | การเรียนการสอนมีประสิทธิภาพมากขึ้น | กองการศึกษา |

๑. ยุทธศาสตร์การพัฒนาด้านการศึกษา ศาสนา และวัฒนธรรม

แนวทางที่ ๑ พัฒนาการศึกษาระบบการศึกษาอย่างยั่งยืน

| ที่ | โครงการ | วัตถุประสงค์ | เป้าหมาย (ผลผลิตของโครงการ) | งบประมาณและที่ผ่านมา | | | ตัวชี้วัด (KPI) | ผลลัพธ์ที่คาดว่าจะได้รับ | หน่วยงาน ที่รับผิดชอบ |
|-----|---|--|---|----------------------|---------------|---------------|---|---|--------------------------|
| | | | | ๒๕๖๐ (บาท) | ๒๕๖๑ (บาท) | ๒๕๖๒ (บาท) | | | |
| ๑๕ | โครงการพัฒนาศักยภาพเด็กปฐมวัยตามมาตรฐานคุณลักษณะที่พึงประสงค์ | เพื่อส่งเสริมและพัฒนาศักยภาพเด็กปฐมวัย | จัดทำโครงการต่าง ๆ เพื่อสนับสนุนเด็กปฐมวัย | - | - | ๒๕๐,๐๐๐ | จำนวน โครงการ/ กิจกรรม | เด็กปฐมวัยมีมาตรฐานตามคุณลักษณะที่พึงประสงค์ ๑๒ ข้อเพิ่มมากขึ้น | กองการศึกษา |
| ๑๖ | โครงการจัดกิจกรรมเพื่อพัฒนาเด็กและเยาวชนด้านทักษะชีวิต และอาชีพ | เพื่อพัฒนาและส่งเสริมประสิทธิภาพทางการศึกษา | จัดกิจกรรมเพื่อพัฒนาเด็ก/เยาวชน | - | ๒๕๐,๐๐๐ | - | จำนวน โครงการ/ ผู้เข้าร่วม โครงการ | เด็ก/เยาวชนมีพัฒนาการ และมีคุณภาพในการเรียนรู้มากขึ้น | กองการศึกษา |
| ๑๗ | โครงการงานชุมนุมลูกเสือจังหวัดนครปฐม | เพื่อจัดเตรียมงานในการเฉลิมพระเกียรติพระบาทสมเด็จพระมงกุฎเกล้าเจ้าอยู่หัวฯ | สนับสนุน จัดกิจกรรมงานชุมนุมลูกเสือจังหวัดฯ | - | ๓๐๐,๐๐๐ | - | จำนวน ผู้เข้าร่วม โครงการ | กิจกรรม/งานต่าง ๆ ของลูกเสือได้รับการเผยแพร่มากขึ้น | กองการศึกษา |

๑. ยุทธศาสตร์การพัฒนาด้านการศึกษา ศาสนา และวัฒนธรรม

แนวทางที่ ๑ พัฒนาการศึกษาระบบการศึกษาอย่างยั่งยืน

| ที่ | โครงการ | วัตถุประสงค์ | เป้าหมาย (ผลผลิตของโครงการ) | งบประมาณและที่ผ่านมา | | | ตัวชี้วัด (KPI) | ผลลัพธ์ที่คาดว่าจะได้รับ | หน่วยงาน ที่รับผิดชอบ |
|-----|--|--|--|----------------------|---------------|---------------|---------------------------------|--|--------------------------|
| | | | | ๒๕๖๐ (บาท) | ๒๕๖๑ (บาท) | ๒๕๖๒ (บาท) | | | |
| ๑๘ | โครงการสานสัมพันธ์สร้างเครือข่าย ยูวชนประชาธิปไตย | เพื่อเสริมสร้างและเผยแพร่ ความรู้ความเข้าใจแก่ เยาวชน เกี่ยวกับการเมือง การปกครองในระบอบ ประชาธิปไตย และเป็น การให้เยาวชนกล้าคิด กล้าแสดงความคิดเห็น และมีส่วนร่วมทาง การเมือง | ๑.ฝึกอบรม จัดประชุมสัมมนา ศึกษาดูงาน ให้ความรู้ความ เข้าใจเกี่ยวกับการเมืองการ ปกครองระบอบในประชาธิปไตย ๒.จัดกิจกรรมสาธารณประโยชน์ แก่ชุมชนและสังคม และเป็นการ ส่งเสริมการเรียนรู้ การมีส่วนร่วม เกี่ยวกับการเมืองการปกครอง | - | ๒๐๐,๐๐๐ | - | จำนวน ผู้เข้าร่วม โครงการ | เยาวชนมีความรู้ ความเข้าใจในการ เมืองการปกครอง ระบอบประชาธิปไตย สามารถนำความรู้ที่ ได้รับไปขยายผล เกิดการสร้าง เครือข่ายด้าน ประชาธิปไตย อย่างเป็นรูปธรรม | กองการศึกษา |
| ๑๙ | โครงการแบ่งปันน้ำใจ TO BE NUMBER ONE สู้ภัยผู้ด้อยโอกาส | ๑. เพื่อส่งเสริมผู้เรียนให้มี สุขภาพที่ดี สามารถป้องกัน ตนเองจากสิ่งเสพติด รวมทั้ง เป็นผู้มีคุณธรรมจริยธรรม ๒. เพื่อสร้างความร่วมมือ ระหว่างครอบครัว โรงเรียน และหน่วยงานที่เกี่ยวข้อง | ๑.จัดกิจกรรมต่างๆ เพื่อส่งเสริม การป้องกันตนเองจากพิษภัยของ ยาเสพติด ๒.อุดหนุนหน่วยงาน ส่วนราชการ สถานศึกษาต่าง ๆ ในจังหวัด ฯลฯ | ๒๕๐,๐๐๐ | - | - | จำนวน ผู้เข้าร่วม โครงการ | เยาวชนมีสุขภาพ ที่ดี สามารถป้องกัน ตนเองจากสิ่งเสพติด ให้โทษและหลีกเลี่ยง ตนเองได้ | กองการศึกษา |

๑. ยุทธศาสตร์การพัฒนาด้านการศึกษา ศาสนา และวัฒนธรรม

แนวทางที่ ๑ พัฒนาการศึกษาระบบการศึกษาอย่างยั่งยืน

| ที่ | โครงการ | วัตถุประสงค์ | เป้าหมาย (ผลผลิตของโครงการ) | งบประมาณและที่ผ่านมา | | | ตัวชี้วัด (KPI) | ผลลัพธ์ที่คาดว่าจะได้รับ | หน่วยงาน ที่รับผิดชอบ |
|-----|--|---|---|----------------------|---------------|---------------|---------------------------------|--|--------------------------|
| | | | | ๒๕๖๐ (บาท) | ๒๕๖๑ (บาท) | ๒๕๖๒ (บาท) | | | |
| ๒๐ | โครงการค่ายคุณธรรม-จริยธรรม/ ส่งเสริมค่านิยมหลักของคนไทย ๑๒ ประการ จังหวัดนครปฐม | ๓. เพื่อสนองพระดำริ ทูลกระหม่อมหญิงอุบลรัตน- ราชกัญญาสิริวัฒนาพรรณวดี | ฝึกอบรม ประชุมสัมมนา จัดกิจกรรมเข้าค่ายให้ความรู้ความ- เข้าใจเกี่ยวกับคุณธรรม จริยธรรม แก่นักเรียน เยาวชน ในจังหวัด นครปฐม ฯลฯ | ๑,๐๐๐,๐๐๐ | - | - | จำนวน ผู้เข้าร่วม โครงการ | นักเรียน เยาวชน มีศักยภาพในการ พัฒนาตนเองและ ใช้เป็นแนวทางใน การปฏิบัติตนเป็น คนดีต่อสังคม | กองการศึกษา |
| ๒๑ | โครงการส่งเสริมการเรียนรู้ตามรอย พระยุคลบาทเศรษฐกิจพอเพียง | เพื่อเพิ่มประสิทธิภาพทาง การศึกษา มุ่งสู่สังคมแห่ง การเรียนรู้และการพัฒนา อย่างยั่งยืน | จัดกิจกรรม ทักษะศึกษา การฝึก อบรมเพื่อพัฒนาการเรียนรู้ หรือกิจกรรมอื่น ๆ ที่ส่งเสริม สนับสนุนการพัฒนาศักยภาพ การดำรงชีวิตตามวิถีปรัชญา เศรษฐกิจพอเพียง | ๕๐๐,๐๐๐ | - | - | จำนวน โครงการ/ กิจกรรม | ครู นักเรียน เยาวชน เกิดองค์ความรู้และ สามารถประยุกต์ใช้ ในการพัฒนาตนเอง และพัฒนาท้องถิ่นได้ อย่างมีประสิทธิภาพ | กองการศึกษา |

๑. ยุทธศาสตร์การพัฒนาด้านการศึกษา ศาสนา และวัฒนธรรม

แนวทางที่ ๑ พัฒนาการศึกษาระบบการศึกษาอย่างยั่งยืน

| ที่ | โครงการ | วัตถุประสงค์ | เป้าหมาย (ผลผลิตของโครงการ) | งบประมาณและที่ผ่านมา | | | ตัวชี้วัด (KPI) | ผลลัพธ์ที่คาดว่าจะได้รับ | หน่วยงาน ที่รับผิดชอบ |
|-----|---|---|--|----------------------|---------------|---------------|--|---|--------------------------|
| | | | | ๒๕๖๐ (บาท) | ๒๕๖๑ (บาท) | ๒๕๖๒ (บาท) | | | |
| ๒๒ | โครงการอบรม สัมมนา และศึกษาดูงาน เพื่อเพิ่มประสิทธิภาพทางการศึกษา และการปฏิบัติงานด้านการศึกษาของสถานศึกษาและหน่วยงานบริหารการศึกษาต่าง ๆ ในจังหวัด | พัฒนาศักยภาพ เพิ่มประสิทธิภาพทางการศึกษาให้แก่บุคลากรและผู้ที่เกี่ยวข้องทางด้านการศึกษา | ฝึกอบรม ประชุมสัมมนา ศึกษาดูงานแก่เด็ก/นักเรียน เยาวชน บุคลากรทางการศึกษา และผู้มีส่วนเกี่ยวข้องแก่สถานศึกษาต่าง ๆ ในจังหวัด | - | ๑,๐๐๐,๐๐๐ | - | จำนวนโครงการ/ร้อยละความพึงพอใจของผู้เข้าร่วม | บุคลากรทางการศึกษามีความรู้ในการปฏิบัติงาน เด็ก/นักเรียน และเยาวชนมีทักษะการเรียนรู้มากขึ้น | กองการศึกษา |
| ๒๓ | โครงการค่ายเยาวชนไทยอาเซียน | เพื่อเสริมสร้างทักษะการเรียนรู้ และพัฒนาศักยภาพเยาวชนไทยให้ทัดเทียมประเทศในกลุ่มอาเซียน | ๑.ฝึกอบรม จัดประชุมสัมมนา ศึกษาดูงาน ให้ความรู้ความเข้าใจเกี่ยวกับอาเซียน ๒.จัดกิจกรรมส่งเสริมการเรียนรู้เกี่ยวกับอาเซียน ๓.อุดหนุนหน่วยงาน ส่วนราชการ สถานศึกษาต่าง ๆ ในจังหวัด ฯลฯ | ๓๐๐,๐๐๐ | - | - | จำนวนผู้เข้าร่วมโครงการ | เยาวชนมีความรู้ความเข้าใจเกี่ยวกับอาเซียน สามารถนำความรู้ที่ได้รับไปขยายผล เกิดการสร้างเครือข่าย อย่างเป็นรูปธรรม | กองการศึกษา |

๑. ยุทธศาสตร์การพัฒนาด้านการศึกษา ศาสนา และวัฒนธรรม

แนวทางที่ ๑ พัฒนาการศึกษาระบบการศึกษาอย่างยั่งยืน

| ที่ | โครงการ | วัตถุประสงค์ | เป้าหมาย (ผลผลิตของโครงการ) | งบประมาณและที่ผ่านมา | | | ตัวชี้วัด (KPI) | ผลลัพธ์ที่คาดว่าจะได้รับ | หน่วยงาน ที่รับผิดชอบ |
|-----|---|---|---|----------------------|---------------|---------------|--------------------------------------|--|--------------------------|
| | | | | ๒๕๖๐ (บาท) | ๒๕๖๑ (บาท) | ๒๕๖๒ (บาท) | | | |
| ๒๔ | โครงการพัฒนาการศึกษาของหน่วยงานทางการศึกษา และสถานศึกษาต่าง ๆ ในจังหวัด | เพื่อพัฒนาศักยภาพการศึกษาระดับจังหวัดนครปฐมให้มีประสิทธิภาพ | ๓.อุดหนุนหน่วยงาน ส่วนราชการ สถานศึกษาต่าง ๆ ในจังหวัด ๒. จัดหาวัสดุ/ครุภัณฑ์ทางการศึกษา ๓. จัดกิจกรรมส่งเสริมการศึกษา และการเรียนรู้ต่าง ๆ ให้แก่เด็กนักเรียน เยาวชน และประชาชน ๔. อบรม ประชุมสัมมนา เพื่อให้ความรู้ความเข้าใจด้านการศึกษา ๖. จัดทำสื่อประชาสัมพันธ์ บอร์ด-นิทรรศการ การแสดงผลงาน ฯลฯ | ๑,๐๐๐,๐๐๐ | - | - | จำนวนหน่วยงานที่ได้รับบริการสนับสนุน | การศึกษาของจังหวัดนครปฐมมีประสิทธิภาพเพิ่มมากขึ้น | กองการศึกษา |
| ๒๕ | โครงการส่งเสริมสิทธิมนุษยชนด้านการศึกษา ศาสนา และวัฒนธรรม | เพื่อพัฒนาและส่งเสริมสิทธิมนุษยชนด้านการศึกษา ศาสนา และวัฒนธรรม | ๑.ฝึกอบรม/สัมมนา/จัดกิจกรรมเพื่อส่งเสริมหลักสิทธิมนุษยชนด้านการศึกษา ศาสนา และวัฒนธรรมในพื้นที่ ๒.จัดทำสื่อประชาสัมพันธ์ต่าง ๆ ที่เกี่ยวข้องตามโครงการ ฯลฯ | - | ๒๐๐,๐๐๐ | - | จำนวนโครงการ/กิจกรรมและผู้เข้าร่วมฯ | การพัฒนาคุณภาพด้านการศึกษา ศาสนา และวัฒนธรรม มีความสอดคล้องกับหลักสิทธิมนุษยชน | กองการศึกษา |

๑. ยุทธศาสตร์การพัฒนาด้านการศึกษา ศาสนา และวัฒนธรรม

แนวทางที่ ๒ ส่งเสริมการจัดงานเฉลิมพระเกียรติพระบาทสมเด็จพระเจ้าอยู่หัว สมเด็จพระนางเจ้าสิริกิติ์พระบรมราชินีนาถ พระบรมวงศานุวงศ์ งานราชพิธี และงานรัฐพิธี

| ที่ | โครงการ | วัตถุประสงค์ | เป้าหมาย (ผลผลิตของโครงการ) | งบประมาณและที่ผ่านมา | | | ตัวชี้วัด (KPI) | ผลลัพธ์ที่คาดว่าจะได้รับ | หน่วยงาน ที่รับผิดชอบ |
|-----|--|--|--|----------------------|---------------|---------------|-------------------------------------|--|--------------------------------------|
| | | | | ๒๕๖๐ (บาท) | ๒๕๖๑ (บาท) | ๒๕๖๒ (บาท) | | | |
| ๑ | โครงการเทิดพระเกียรติพระบาทสมเด็จพระเจ้าอยู่หัวฯ สมเด็จพระบรมราชินีนาถฯ พระบรมวงศานุวงศ์ และการป้องกันสถาบันชาติ ศาสนา และพระมหากษัตริย์ | เพื่อเทิดพระเกียรติพระบาทสมเด็จพระเจ้าอยู่หัวฯ สมเด็จพระบรมราชินีนาถฯ พระบรมวงศานุวงศ์ และดำรงรักษาไว้ซึ่งสถาบันสำคัญของชาติ | ๑.จัดกิจกรรม/การแสดง/การจัดงานเทิดพระเกียรติ เช่น จัดงานนิทรรศการ ประกวดภาพถ่าย ภาพวาด ผลงานต่าง ๆ การเดินการวิ่งเฉลิมพระเกียรติ ฯลฯ ๒.ฝึกอบรม สัมมนา และจัดทำสื่อประชาสัมพันธ์ให้ความรู้ต่าง ๆ เช่น เอกสาร หนังสือ วีซีดี ป้ายประชาสัมพันธ์ ชุมนิเทศพระเกียรติฯ ฯลฯ | ๒,๐๐๐,๐๐๐ | - | - | จำนวนโครงการ/ ผู้เข้าร่วมโครงการ | ประชาชนทุกหมู่เหล่า ได้ร่วมกันแสดง ความจงรักภักดี และความสามัคคี ร่วมกัน | สำนักปลัดฯ กองการศึกษา กองช่าง |
| ๒ | โครงการจัดทำหนังสือประมวลพระราชดำรัสและพระบรมราโชวาทของพระบาทสมเด็จพระเจ้าอยู่หัวฯ | เพื่อเทิดพระเกียรติฯ พระบาทสมเด็จพระเจ้าอยู่หัวฯ และเป็นแนวทางในการดำเนินชีวิตให้แก่เยาวชน/ประชาชน | จัดทำหนังสือประมวลพระราชดำรัสและพระบรมราโชวาทของพระบาทสมเด็จพระเจ้าอยู่หัวฯ จำนวน ๑ โครงการ | - | - | ๑,๐๐๐,๐๐๐ | จำนวนเล่ม | เยาวชน/ประชาชนสามารถนำพระบรมราโชวาท ไปเป็นแนวทางประพฤติปฏิบัติ เพื่อประโยชน์ในการดำเนินชีวิตของตนได้ | กองการศึกษา |

๑. ยุทธศาสตร์การพัฒนา ด้านการศึกษา ศาสนา และวัฒนธรรม

แนวทางที่ ๒ ส่งเสริมการจัดงานเฉลิมพระเกียรติพระบาทสมเด็จพระเจ้าอยู่หัว สมเด็จพระนางเจ้าสิริกิติ์พระบรมราชินีนาถ พระบรมวงศานุวงศ์ งานราชพิธี และงานรัฐพิธี

| ที่ | โครงการ | วัตถุประสงค์ | เป้าหมาย (ผลผลิตของโครงการ) | งบประมาณและที่ผ่านมา | | | ตัวชี้วัด (KPI) | ผลลัพธ์ที่คาดว่าจะได้รับ | หน่วยงาน ที่รับผิดชอบ |
|-----|--|--|---|----------------------|---------------|---------------|---|--|--------------------------------------|
| | | | | ๒๕๖๐ (บาท) | ๒๕๖๑ (บาท) | ๒๕๖๒ (บาท) | | | |
| ๓ | โครงการจัดงานพิธีทางศาสนา งานราชพิธี งานรัฐพิธี งานรับเสด็จฯ และพิธีการตามประเพณีต่าง ๆ ในพื้นที่จังหวัดนครปฐม | เพื่อให้การปฏิบัติงานเป็นไปด้วยความเรียบร้อย ประชาชนมีส่วนร่วมในการดำเนินการ | ๑.จัดงานศาสนพิธี งานราชพิธี งานรัฐพิธี งานรับเสด็จฯ และงานพิธีการตามประเพณีต่าง ๆ เช่น คำว่าสตุ อุภกรณ์ คำจัดพานพุ่ม ดอกไม้สด ธงชาติ ตราสัญลักษณ์ ผ้าสี ป้าย และอื่น ๆ ที่เกี่ยวข้อง ๒.ส่งเสริม สนับสนุนการจัดงาน/กิจกรรมต่าง ๆ เพื่อถวายเป็นราชสักการะเฉลิมพระเกียรติพระบาทสมเด็จพระเจ้าอยู่หัวฯ และพระบรมวงศานุวงศ์ ฯลฯ | ๑,๐๐๐,๐๐๐ | ๑,๐๐๐,๐๐๐ | ๑,๐๐๐,๐๐๐ | จำนวนครั้งที่จัดงาน/ จำนวนผู้เข้าร่วมงาน | ประชาชนทุกหมู่เหล่า ได้ร่วมกันแสดง ความจงรักภักดี และความสามัคคี ร่วมกัน | สำนักปลัดฯ กองการศึกษา กองช่าง |
| ๔ | โครงการค่ายคุณธรรมเฉลิมพระเกียรติฯ | ๑.เพื่อให้นักเรียน เยาวชน ฝึกปฏิบัติธรรมถวายเป็นพระราชกุศลแด่พระบาทสมเด็จพระเจ้าอยู่หัว และพระบรมวงศานุวงศ์ฯ ๒.เพื่อปลูกฝังคุณธรรมให้กับนักเรียน เยาวชน ในจังหวัด | จัดกิจกรรมเข้าค่ายคุณธรรมเฉลิมพระเกียรติฯ เพื่อให้เด็กนักเรียน เยาวชน ประชาชนในพื้นที่ ได้แสดงความจงรักภักดี และทำกิจกรรมเพื่อบำเพ็ญประโยชน์ต่อสังคม | ๑,๐๐๐,๐๐๐ | - | - | จำนวนผู้เข้าค่ายที่เพิ่มขึ้น | นักเรียน เยาวชน ประชาชน ที่เข้าร่วมกิจกรรมมีความประพฤติและคุณลักษณะอันพึงประสงค์ | สำนักปลัดฯ กองการศึกษา |

๑. ยุทธศาสตร์การพัฒนา ด้านการศึกษา ศาสนา และวัฒนธรรม

แนวทางที่ ๒ ส่งเสริมการจัดงานเฉลิมพระเกียรติพระบาทสมเด็จพระเจ้าอยู่หัว สมเด็จพระนางเจ้าสิริกิติ์พระบรมราชินีนาถ พระบรมวงศานุวงศ์ งานราชพิธี และงานรัฐพิธี

| ที่ | โครงการ | วัตถุประสงค์ | เป้าหมาย (ผลผลิตของโครงการ) | งบประมาณและที่ผ่านมา | | | ตัวชี้วัด (KPI) | ผลลัพธ์ที่คาดว่าจะได้รับ | หน่วยงาน ที่รับผิดชอบ |
|-----|---|---|---|----------------------|---------------|---------------|---|---|--------------------------------------|
| | | | | ๒๕๖๐ (บาท) | ๒๕๖๑ (บาท) | ๒๕๖๒ (บาท) | | | |
| ๕ | โครงการก่อสร้าง ปรับปรุง ซ่อมแซม ต่อเติม พระราชวัง /ที่ประทับ/ เรือนรับรอง/ อนุสาวรีย์ พระบรมรูป ฯลฯ พร้อมจัดหาครุภัณฑ์ และวัสดุ อุปกรณ์อื่นๆ ที่จำเป็น | เพื่อเตรียมความพร้อมในการใช้งานต่างๆ และรองรับภารกิจเกี่ยวกับสถาบันชาติ ศาสนา และพระมหากษัตริย์ เพื่อแสดงความจงรักภักดีให้ สมพระเกียรติ | ก่อสร้าง ปรับปรุง ซ่อมแซม ต่อเติม พระราชวัง/ ที่ประทับ/ เรือนรับรอง อนุสาวรีย์ พระบรมรูป ฯลฯ พร้อมจัดหาครุภัณฑ์ วัสดุอุปกรณ์ อื่นๆ ที่จำเป็น เพื่อเตรียมความพร้อมในการปฏิบัติงาน ถวายแด่พระบาทสมเด็จพระ- เจ้าอยู่หัว สมเด็จพระบรมราชินีนาถ และพระบรมวงศานุวงศ์ฯ | ๑,๐๐๐,๐๐๐ | - | - | จำนวนโครงการ/กิจกรรม, การดำเนินงาน มีความพร้อม ได้มาตรฐาน | สถาบันหลักของชาติ ดำรงอยู่คู่ประเทศไทย และภารกิจในการปฏิบัติงานเป็นไปด้วยความเรียบร้อย สมพระเกียรติ | สำนักปลัดฯ กองการศึกษา กองช่าง |
| ๖ | โครงการสนับสนุนการจัดงาน มหาธีรราชเจ้ารำลึก มหกรรม วัฒนธรรมจังหวัดนครปฐม | เพื่อเทิดพระเกียรติสมเด็จพระมหาธีรราชเจ้า และสืบสานวัฒนธรรมประเพณี และเป็นการแลกเปลี่ยนเรียนรู้ของเครือข่ายทางวัฒนธรรม | ๑.ค่าใช้จ่ายในการจัดงานมหา- ธีรราชเจ้ารำลึก และมหกรรม วัฒนธรรมจังหวัดนครปฐม ตลอดจนการสนับสนุนการจัด กิจกรรมต่างๆ ตามโครงการ ๒.อุดหนุนจังหวัด ส่วนราชการ ฯลฯ | ๕๐๐,๐๐๐ | - | - | จำนวนผู้ร่วมงาน/ ร้อยละความพึงพอใจ ในการจัดงาน | ประชาชนร่วมสำนึก ในพระมหากรุณาธิคุณ สมเด็จพระมหา- ธีรราชเจ้าและ วัฒนธรรมประเพณี ได้รับการเผยแพร่ | สำนักปลัดฯ กองการศึกษา |

๑. ยุทธศาสตร์การพัฒนาด้านการศึกษา ศาสนา และวัฒนธรรม

แนวทางที่ ๓ ส่งเสริม สนับสนุน แหล่งการเรียนรู้ ช่องทางการรับรู้ข่าวสาร

| ที่ | โครงการ | วัตถุประสงค์ | เป้าหมาย (ผลผลิตของโครงการ) | งบประมาณและที่ผ่านมา | | | ตัวชี้วัด (KPI) | ผลลัพธ์ที่คาดว่าจะได้รับ | หน่วยงาน ที่รับผิดชอบ |
|-----|---|--|---|----------------------|---------------|---------------|--------------------------------------|---|--------------------------------------|
| | | | | ๒๕๖๐ (บาท) | ๒๕๖๑ (บาท) | ๒๕๖๒ (บาท) | | | |
| ๑ | โครงการจัดหาที่ดินเพื่อก่อสร้างห้องสมุด ศูนย์สารสนเทศ ศูนย์ฝึกอบรมขององค์การบริหารส่วนจังหวัดนครปฐม | เพื่อให้มีสถานที่ในการก่อสร้างห้องสมุดและศูนย์สารสนเทศฯ, ศูนย์ฝึกอบรม | จัดหาที่ดินเพื่อก่อสร้างห้องสมุดและศูนย์สารสนเทศฯ, ศูนย์ฝึกอบรมฯ ในพื้นที่จังหวัด | - | ๓,๕๐๐,๐๐๐ | - | จำนวนโครงการ | ประชาชนมีช่องทางในการศึกษาค้นคว้าและสถานที่ในการใช้ประโยชน์สาธารณะ | สำนักปลัดฯ กองการศึกษา กองช่าง |
| ๒ | โครงการก่อสร้างห้องสมุด ศูนย์สารสนเทศ, ศูนย์ฝึกอบรมขององค์การบริหารส่วนจังหวัดนครปฐม | เพื่อเพิ่มช่องทางการรับรู้ข่าวสารให้กับประชาชน/ เป็นสถานที่จัดฝึกอบรมและประกอบกิจกรรมต่าง ๆ เพื่อประโยชน์โดยรวมของท้องถิ่น | ก่อสร้างห้องสมุด ศูนย์สารสนเทศ ศูนย์ฝึกอบรม และจัดหาวัสดุ-อุปกรณ์ ครุภัณฑ์ต่าง ๆ ที่เกี่ยวข้อง ตลอดจนหนังสือ วารสาร คู่มือ หนังสือพิมพ์ นิตยสาร ฯลฯ เพื่อให้ประชาชนในพื้นที่ได้ใช้ประโยชน์ร่วมกัน | - | - | ๔,๐๐๐,๐๐๐ | จำนวนโครงการ/ กิจกรรม | ประชาชนมีช่องทางศึกษาค้นคว้าข้อมูล/ มีสถานที่กลางในการอบรม จัดกิจกรรมที่เป็นประโยชน์ต่อการดำเนินงานของท้องถิ่นร่วมกัน | สำนักปลัดฯ กองการศึกษา กองช่าง |
| ๓ | โครงการสนับสนุนข้อมูลข่าวสารที่เป็นประโยชน์แก่นักเรียนในสถานศึกษาจังหวัดนครปฐม | เป็นแหล่งการรับรู้ข่าวสารสาระแก่ประชาชน | สนับสนุนสื่อสิ่งพิมพ์ วารสาร แผ่นพับ ฯลฯ ที่เป็นประโยชน์แก่นักเรียนในพื้นที่ | ๓๐๐,๐๐๐ | - | - | จำนวนสื่อ/ จำนวนโรงเรียนที่ได้รับ | นักเรียน/เยาวชนได้รับสาระความรู้เพิ่มมากขึ้น | กองการศึกษา |

๑. ยุทธศาสตร์การพัฒนาด้านการศึกษา ศาสนา และวัฒนธรรม

แนวทางที่ ๓ ส่งเสริม สนับสนุน แหล่งการเรียนรู้ ช่องทางการรับรู้ข่าวสาร

| ที่ | โครงการ | วัตถุประสงค์ | เป้าหมาย (ผลผลิตของโครงการ) | งบประมาณและที่ผ่านมา | | | ตัวชี้วัด (KPI) | ผลลัพธ์ที่คาดว่าจะได้รับ | หน่วยงาน ที่รับผิดชอบ |
|-----|---|---|--|----------------------|---------------|---------------|--|---|--------------------------|
| | | | | ๒๕๖๐ (บาท) | ๒๕๖๑ (บาท) | ๒๕๖๒ (บาท) | | | |
| ๔ | โครงการประชาสัมพันธ์การดำเนินงานและการสนับสนุนด้านการจัดการศึกษาในจังหวัดนครปฐม | เพื่อเผยแพร่ประชาสัมพันธ์กิจกรรม/โครงการต่างๆ ด้านการจัดการศึกษาให้ประชาชนทั่วไปทราบ | ๑. จัดกิจกรรมส่งเสริมการประชาสัมพันธ์การจัดการศึกษาขององค์การบริหารส่วนจังหวัดนครปฐม ๒. จัดทำสื่อประชาสัมพันธ์ต่างๆ เช่น หนังสือ วารสาร แผ่นพับ ฯลฯ ๓. พัฒนา/ปรับปรุงแหล่งการเรียนรู้ ห้องเรียนอิเล็กทรอนิกส์ การติดตามประเมินผลในส่วนที่เกี่ยวข้อง ฯลฯ | ๑,๐๐๐,๐๐๐ | - | - | ร้อยละความพึงพอใจของประชาชนต่อการดำเนินงานของ อบจ. | ประชาชนทั่วไปได้รับทราบข้อมูลข่าวสารการดำเนินงานด้านการจัดการศึกษาในจังหวัดนครปฐม | กองการศึกษา |
| ๕ | โครงการสนับสนุนการดำเนินงานศูนย์ทำใจศึกษา | เพื่อเป็นศูนย์กลางการอบรม/การดูงาน ด้านการอนุรักษ์ทำใจ ซึ่งเป็นศูนย์การเรียนรู้ที่มีชีวิต | อบรมให้ความรู้ถึงกระบวนการ/ขั้นตอนการดำเนินงาน และจัดกิจกรรมต่าง ๆ ที่เกี่ยวข้อง เพื่อส่งเสริมการเรียนรู้ให้แก่นักเรียนเยาวชน ครู และประชาชนทั่วไป | ๑๕๐,๐๐๐ | - | - | จำนวนโครงการ/กิจกรรม, ผู้เข้าร่วมโครงการ | นักเรียน เยาวชน ครู ประชาชนทั่วไป มีความเข้าใจ รับรู้ และขยายผลต่อยอดการดำเนินงานที่เป็นประโยชน์ต่อชุมชนของตนเองมากขึ้น | กองการศึกษา |

๑. ยุทธศาสตร์การพัฒนาด้านการศึกษา ศาสนา และวัฒนธรรม

แนวทางที่ ๓ ส่งเสริม สนับสนุน แหล่งการเรียนรู้ ช่องทางการรับรู้ข่าวสาร

| ที่ | โครงการ | วัตถุประสงค์ | เป้าหมาย (ผลผลิตของโครงการ) | งบประมาณและที่ผ่านมา | | | ตัวชี้วัด (KPI) | ผลลัพธ์ที่คาดว่าจะได้รับ | หน่วยงาน ที่รับผิดชอบ |
|-----|--|--|---|----------------------|---------------|---------------|---|--|--------------------------|
| | | | | ๒๕๖๐ (บาท) | ๒๕๖๑ (บาท) | ๒๕๖๒ (บาท) | | | |
| ๖ | โครงการจัดตั้งศูนย์การเรียนรู้ภาษาจีน จังหวัดนครปฐม | เพื่อให้มีศูนย์กลางการ พัฒนาการเรียนรู้ภาษาจีน และแหล่งเรียนรู้ทาง ภาษาจีนสำหรับนักเรียน | ศูนย์การเรียนรู้ภาษาจีน ในพื้นที่จังหวัดนครปฐม | - | ๑,๐๐๐,๐๐๐ | - | จำนวน โรงเรียนที่ ได้รับการ สนับสนุน | การเรียนการสอนมี ประสิทธิภาพมากขึ้น | กองการศึกษา |
| ๗ | โครงการ ๓ D SCHOOL THEATER FOR EDUCATION | ๑. เพื่อสร้างแหล่งการเรียนรู้ ทางด้านวิชาการที่สามารถ จัดการเรียนรู้ด้วยตนเองเป็น รายบุคคล ๒. เพื่อเป็นแหล่งการเรียนรู้ ของนักเรียนและบุคคลทั่วไป | บุคลากรทั่วไป คณะครูนักเรียน มีศูนย์การเรียนรู้ในชุมชน อำเภอละ ๑ โรงเรียน | - | - | ๑,๐๐๐,๐๐๐ | จำนวน โรงเรียนที่ ได้รับการ สนับสนุน | การเรียนการสอนมี ประสิทธิภาพมากขึ้น | กองการศึกษา |

๑. ยุทธศาสตร์การพัฒนา ด้านการศึกษา ศาสนา และวัฒนธรรม

แนวทางที่ ๔ ส่งเสริม สนับสนุนการเผยแพร่ และการปฏิบัติด้านคุณธรรมทางศาสนา จริยธรรม ศิลปวัฒนธรรม จารีตประเพณี และภูมิปัญญาท้องถิ่น

| ที่ | โครงการ | วัตถุประสงค์ | เป้าหมาย (ผลผลิตของโครงการ) | งบประมาณและที่ผ่านมา | | | ตัวชี้วัด (KPI) | ผลลัพธ์ที่คาดว่าจะได้รับ | หน่วยงาน ที่รับผิดชอบ |
|-----|---|---|---|----------------------|---------------|---------------|--|--|---------------------------|
| | | | | ๒๕๖๐ (บาท) | ๒๕๖๑ (บาท) | ๒๕๖๒ (บาท) | | | |
| ๑ | โครงการปฏิบัติธรรมในวันสำคัญทางศาสนา | เพื่อให้เยาวชนและประชาชนเห็นความสำคัญในวันสำคัญทางศาสนา | จัดกิจกรรมทางศาสนาในวันสำคัญทางศาสนาในพื้นที่จังหวัด | ๓๐๐,๐๐๐ | - | - | จำนวนผู้ร่วมปฏิบัติธรรม | เยาวชนและประชาชนร่วมกันเผยแพร่พุทธศาสนาเพิ่มมากขึ้น | กองการศึกษา |
| ๒ | โครงการรักษาศิล ๕ ในพื้นที่จังหวัดนครปฐม | เพื่อส่งเสริมและเผยแพร่พุทธศาสนา | สนับสนุนการจัดโรงเรียนวิถีพุทธวิถีธรรมในจังหวัดจำนวน ๗ แห่ง | ๕๐๐,๐๐๐ | - | - | จำนวนโรงเรียนที่ได้รับการสนับสนุน | ครู/นักเรียนมีความรู้ความเข้าใจ สามารถประพฤติตนในสิ่งที่ดี มีประโยชน์ต่อสังคมมากขึ้น | กองการศึกษา |
| ๓ | โครงการจัดงานประเพณีทางศาสนา วัฒนธรรม ภูมิปัญญาท้องถิ่น ประเพณีอื่น ๆ | อนุรักษ์และสืบสานประเพณีและภูมิปัญญาท้องถิ่น | ๑.สนับสนุนการจัดงานประเพณีทางศาสนา และประเพณีอื่น ๆ เช่น ลอยกระทง, สงกรานต์, ไทยทรงดำ, ไทดำ, แข่งขันเรือยาว งานอัฐภูมิบูชา ตรุษจีน ฯลฯ ๒.จัดทำสื่อประชาสัมพันธ์ต่างๆ ๓.อุดหนุนหน่วยงาน ส่วนราชการ อปท. องค์กรต่าง ๆ ในจังหวัด ฯลฯ | ๒,๐๐๐,๐๐๐ | - | - | จำนวนโครงการ/กิจกรรม, ผู้เข้าร่วมโครงการ | ประชาชนได้รับการปลูกฝังการอนุรักษ์ ศิลปวัฒนธรรม จารีตประเพณี และภูมิปัญญาท้องถิ่นมากขึ้น | สำนักปลัดฯ กองการศึกษา |

๑. ยุทธศาสตร์การพัฒนาทางการศึกษา ศาสนา และวัฒนธรรม

แนวทางที่ ๔ ส่งเสริม สนับสนุนการเผยแพร่ และปฏิบัติด้านคุณธรรมทางศาสนา จริยธรรม ศิลปวัฒนธรรม จารีตประเพณี และภูมิปัญญาท้องถิ่น

| ที่ | โครงการ | วัตถุประสงค์ | เป้าหมาย (ผลผลิตของโครงการ) | งบประมาณและที่ผ่านมา | | | ตัวชี้วัด (KPI) | ผลลัพธ์ที่คาดว่าจะได้รับ | หน่วยงาน ที่รับผิดชอบ |
|-----|--|---|--|----------------------|---------------|---------------|---|--|---------------------------|
| | | | | ๒๕๖๐ (บาท) | ๒๕๖๑ (บาท) | ๒๕๖๒ (บาท) | | | |
| ๔ | โครงการเยาวชนจิตอาสาสืบสาน สังคัมวัฒนธรรมรักบ้านเกิด | เพื่อปลูกจิตสำนึกรักบ้านเกิด ให้แก่เยาวชนในพื้นที่ และ เห็นคุณค่าในการสืบสาน วัฒนธรรมที่ดั้งาม | จัดอบรม จัดกิจกรรมต่าง ๆ และ จัดทำสื่อประชาสัมพันธ์ เพื่อ ปลูกฝัง สร้างจิตสำนึกรักบ้านเกิด และเห็นคุณค่าในการสืบสาน วัฒนธรรมที่ดั้งามของคนไทย | - | ๒๐๐,๐๐๐ | - | ร้อยละ ของเยาวชน ที่เข้าร่วม โครงการ | เยาวชนมีจิตสำนึก รักบ้านเกิดและ ร่วมสืบสานสังคัม วัฒนธรรมที่ดั้งาม | สำนักปลัดฯ กองการศึกษา |
| ๕ | โครงการสืบสานวัฒนธรรมประเพณี กลุ่มชาติพันธุ์ต่าง ๆ และวัฒนธรรม ประเพณีพื้นบ้านสู่การท่องเที่ยวเชิง วัฒนธรรม | ๑. เพื่อสืบทอดและสืบสาน วัฒนธรรมประเพณีที่สำคัญ ในจังหวัด ๒. เพื่อเผยแพร่ขนบ- ธรรมเนียมประเพณี วัฒนธรรมท้องถิ่นในจังหวัด ๓. เพื่อส่งเสริมการท่องเที่ยว เชิงวัฒนธรรมในจังหวัด | ๑. ส่งเสริม สนับสนุนการจัดงาน เกี่ยวกับวัฒนธรรมประเพณีของ กลุ่มชาติพันธุ์ต่างๆ และวัฒนธรรม ประเพณีพื้นบ้าน/วัฒนธรรมท้องถิ่น เช่น ลาวครั่ง ไทยทรงดำ ไทยรามัญ ลาวเวียง ไทยโซ่ง ฯลฯ ๒. อบรมสัมมนาและศึกษาดูงาน เพื่อถ่ายทอดการเรียนรู้ประเพณี วัฒนธรรมของกลุ่มชาติพันธุ์ต่าง ๆ ๓. จัดกิจกรรม/สื่อประชาสัมพันธ์ ที่เกี่ยวข้องตามโครงการ ๔. อุดหนุนหน่วยงาน ส่วนราชการ อปท. องค์กรต่าง ๆ ในจังหวัด ฯลฯ | ๑,๐๐๐,๐๐๐ | - | - | จำนวน วัฒนธรรม ประเพณีที่ได้รับ การส่งเสริม, กิจกรรม/ ผู้เข้าร่วม โครงการ | ประชาชนได้รับการ ปลูกฝังการอนุรักษ์ ศิลปวัฒนธรรม ประเพณีพื้นบ้าน วัฒนธรรมท้องถิ่น ในแต่ละกลุ่มชาติพันธุ์ ส่งเสริมการท่องเที่ยว และสร้างรายได้ให้แก่ ท้องถิ่น | สำนักปลัดฯ กองการศึกษา |

๑. ยุทธศาสตร์การพัฒนาทางการศึกษา ศาสนา และวัฒนธรรม

แนวทางที่ ๔ ส่งเสริม สนับสนุนการเผยแพร่ และปฏิบัติด้านคุณธรรมทางศาสนา จริยธรรม ศิลปวัฒนธรรม จารีตประเพณี และภูมิปัญญาท้องถิ่น

| ที่ | โครงการ | วัตถุประสงค์ | เป้าหมาย (ผลผลิตของโครงการ) | งบประมาณและที่ผ่านมา | | | ตัวชี้วัด (KPI) | ผลลัพธ์ที่คาดว่าจะได้รับ | หน่วยงาน ที่รับผิดชอบ |
|-----|---|---|---|----------------------|---------------|---------------|--|---|----------------------------|
| | | | | ๒๕๖๐ (บาท) | ๒๕๖๑ (บาท) | ๒๕๖๒ (บาท) | | | |
| ๖ | โครงการส่งเสริมการสวดมนต์หมู่สรรเสริญพระรัตนตรัยทำนองสรภัญญะ | พัฒนาคุณธรรมจริยธรรมในเด็กและเยาวชน | จัดประกวดสวดมนต์หมู่สรรเสริญพระรัตนตรัยทำนองสรภัญญะ | ๒๕๐,๐๐๐ | - | - | จำนวนผู้เข้าร่วมโครงการ | พัฒนาคุณธรรมจริยธรรมในเด็กและเยาวชนให้เป็นคนดีในสังคม | กองการศึกษา |
| ๗ | โครงการส่งเสริม สนับสนุนการอนุรักษ์ฟื้นฟูศิลปวัฒนธรรม จารีตประเพณี และภูมิปัญญาท้องถิ่น | ๑. เพื่อเป็นการอนุรักษ์สืบสานศิลปวัฒนธรรมและภูมิปัญญาท้องถิ่น ๒. เพื่อเสริมสร้างแหล่งการเรียนรู้ และถ่ายทอดศิลปวัฒนธรรม และภูมิปัญญาท้องถิ่น | ฝึกอบรม สัมมนา จัดงาน/กิจกรรม และจัดทำสื่อประชาสัมพันธ์ต่างๆ เพื่อส่งเสริมสนับสนุนการอนุรักษ์ฟื้นฟูศิลปวัฒนธรรม จารีตประเพณี และภูมิปัญญาท้องถิ่น แก่เยาวชน บุคลากรทางการศึกษา และประชาชน | ๑,๐๐๐,๐๐๐ | - | - | จำนวนโครงการ/กิจกรรมผู้เข้าร่วมโครงการ | ท้องถิ่นไทยมีความเจริญและมีคุณภาพชีวิตที่ดีขึ้น | สำนักปลัดฯ กองการศึกษา |
| ๘ | โครงการมัคคุเทศน์ท้องถิ่น | เพื่อเผยแพร่ศิลปวัฒนธรรม ประเพณี และภูมิปัญญาท้องถิ่นแก่เด็ก เยาวชน และประชาชน ตลอดจนเป็นการส่งเสริมการท่องเที่ยว และพัฒนาจังหวัด | ๑. อบรม สัมมนา ศึกษาดูงาน และจัดกิจกรรมต่าง ๆ เพื่อส่งเสริมพัฒนา สร้างทักษะความรู้ความเข้าใจที่ถูกต้อง ๒. จัดทำสื่อประชาสัมพันธ์ต่าง ๆ ที่เกี่ยวข้อง ฯลฯ | - | - | ๒๐๐,๐๐๐ | จำนวนโครงการ/กิจกรรม | ศิลปวัฒนธรรม ประเพณี และภูมิปัญญาท้องถิ่นได้รับการเผยแพร่อย่างทั่วถึง ถูกต้องและคงอยู่คู่ท้องถิ่น | สำนักปลัดฯ/ กองการศึกษา |

๑. ยุทธศาสตร์การพัฒนาด้านการศึกษา ศาสนา และวัฒนธรรม

แนวทางที่ ๔ ส่งเสริม สนับสนุนการเผยแพร่ และปฏิบัติด้านคุณธรรมทางศาสนา จริยธรรม ศิลปวัฒนธรรม จารีตประเพณี และภูมิปัญญาท้องถิ่น

| ที่ | โครงการ | วัตถุประสงค์ | เป้าหมาย (ผลผลิตของโครงการ) | งบประมาณและที่ผ่านมา | | | ตัวชี้วัด (KPI) | ผลลัพธ์ที่คาดว่าจะได้รับ | หน่วยงาน ที่รับผิดชอบ |
|-----|--|--|---|----------------------|---------------|---------------|--|---|--------------------------|
| | | | | ๒๕๖๐ (บาท) | ๒๕๖๑ (บาท) | ๒๕๖๒ (บาท) | | | |
| ๙ | โครงการเปิดพื้นที่สร้างสรรค์และ เฝ้าระวังทางวัฒนธรรม | เพื่อสร้างความตระหนัก ในการส่งเสริมวัฒนธรรม และการสร้างทัศนคติ เชิงบวกให้เด็กและเยาวชน ในเรื่องการรักษา วัฒนธรรมท้องถิ่นของตน | ๑.จัดกิจกรรมเชิงสร้างสรรค์ด้าน ศาสนา ศิลปะ และวัฒนธรรม- สร้างสรรค์ ของจังหวัดนครปฐม ๒.จัดทำสื่อประชาสัมพันธ์ต่าง ๆ ๓.อุดหนุนหน่วยงาน ส่วนราชการ อปท. องค์กรต่าง ๆ ในจังหวัด ฯลฯ | ๕๐๐,๐๐๐ | - | - | จำนวน โครงการ/ จำนวน ผู้เข้าร่วม โครงการ | เด็ก เยาวชน และ ประชาชนเกิด ความตระหนัก รัก และต้องการอนุรักษ์ สืบทอดมรดกทาง วัฒนธรรม ภูมิปัญญาท้องถิ่น | กองการศึกษา |
| ๑๐ | โครงการสนับสนุนการสร้างภูมิคุ้มกัน ของสังคมในมิติวัฒนธรรม | เพื่อสร้างความเข้มแข็งและ ขับเคลื่อนการพัฒนา เครือข่ายทางวัฒนธรรม ให้กับประชาชนในท้องถิ่น | ๑.สนับสนุนการพัฒนาสื่อปลอดภัย ๒.ฝึกอบรม การจัดงาน/กิจกรรม ๓.อุดหนุนหน่วยงาน ส่วนราชการ อปท. องค์กรต่าง ๆ ในจังหวัด | ๓๐๐,๐๐๐ | - | - | จำนวน โครงการ/ กิจกรรม | ประชาชนในสังคม มีความเข้มแข็ง และมีส่วนร่วมในการ พัฒนา | สำนักปลัดฯ |

๑. ยุทธศาสตร์การพัฒนา ด้านการศึกษา ศาสนา และวัฒนธรรม

แนวทางที่ ๕ อนุรักษ์ศิลปวัฒนธรรม โบราณสถาน โบราณวัตถุ พิพิธภัณฑสถาน และศาสนสถาน

| ที่ | โครงการ | วัตถุประสงค์ | เป้าหมาย (ผลผลิตของโครงการ) | งบประมาณและที่ผ่านมา | | | ตัวชี้วัด (KPI) | ผลลัพธ์ที่คาดว่าจะได้รับ | หน่วยงาน ที่รับผิดชอบ |
|-----|--|---|--|----------------------|---------|-----------|---|---|---------------------------|
| | | | | ๒๕๖๐ | ๒๕๖๑ | ๒๕๖๒ | | | |
| ๑ | โครงการพัฒนาแหล่งโบราณสถาน โบราณวัตถุ พิพิธภัณฑสถาน และ ศาสนสถาน | เพื่อพัฒนาแหล่งโบราณ สถาน โบราณวัตถุ พิพิธภัณฑ สถานของไทย | ๑.บูรณะ บำรุงรักษาแหล่ง โบราณสถานฯ ตามโครงการ ๒.จัดกิจกรรม ทัศนศึกษาเยี่ยมชม ให้แก่นักเรียน เยาวชน ประชาชน ฯลฯ | ๕๐๐,๐๐๐ | ๗๐๐,๐๐๐ | ๑,๐๐๐,๐๐๐ | จำนวน โครงการ/ กิจกรรม, ผู้เข้าร่วม โครงการ | ประชาชนได้ศึกษา เรียนรู้ และมีส่วนร่วม ในการอนุรักษ์ศิลป- วัฒนธรรมของจังหวัด | กองการศึกษา สำนักปลัดฯ |

ยุทธศาสตร์จังหวัดที่ ๑ การพัฒนาคุณภาพ การเสริมสร้างความปลอดภัย และยกระดับมาตรฐานในการผลิต การตลาดและการส่งออกสินค้าเกษตรและอุตสาหกรรม

ยุทธศาสตร์จังหวัดที่ ๓ การพัฒนาคุณภาพชีวิตของประชาชน การเสริมสร้างความมั่นคง และสังคมคุณภาพอย่างยั่งยืน

- ยุทธศาสตร์การพัฒนาขององค์กรปกครองส่วนท้องถิ่นในเขตจังหวัดที่ ๒ การพัฒนาด้านเศรษฐกิจ

๒. ยุทธศาสตร์การพัฒนา ด้านเศรษฐกิจ

แนวทางที่ ๕ ส่งเสริม สนับสนุนการกระจายสินค้า พัฒนาเส้นทางการขนส่งผลิตผลทางการเกษตร เกษตรอุตสาหกรรม และอุตสาหกรรม

| ที่ | โครงการ | วัตถุประสงค์ | เป้าหมาย (ผลผลิตของโครงการ) | งบประมาณและที่ผ่านมา | | | ตัวชี้วัด (KPI) | ผลลัพธ์ที่คาดว่าจะได้รับ | หน่วยงาน ที่รับผิดชอบ |
|------------------------------------|--|--|---|----------------------|---------------|---------------|--------------------|---|--|
| | | | | ๒๕๖๐ (บาท) | ๒๕๖๑ (บาท) | ๒๕๖๒ (บาท) | | | |
| ถนนลาดยางแอสฟัลท์ติกคอนกรีต | | | | | | | | | |
| อ.เมืองฯ | | | | | | | | | |
| ๑ | โครงการก่อสร้างถนนลาดยางแอสฟัลท์ติกคอนกรีต บริเวณคันคลองชลประทาน ม.๒,๑๐ ต.ตาก้อง เชื่อมต่อ ต.มาบแค อ.เมืองฯ | การสัญจรไปมา และการขนส่งผลิตผลทางการเกษตรเป็นไปด้วยความสะดวก รวดเร็ว | กว้าง ๖ เมตร ยาว ๑,๕๐๐ เมตร หนา ๐.๐๕ เมตร | | | ๕,๔๐๐,๐๐๐ | ความยาว ของถนน | การสัญจรไปมา และการขนส่งทาง การเกษตร สะดวก รวดเร็ว | กองแผนฯ กองคลัง กองช่าง กองพัสดุฯ |
| ๒ | โครงการก่อสร้างถนนลาดยางแอสฟัลท์ติกคอนกรีต เริ่มจากสามแยกหนองไม้แดง ม.๒ ต.บ้านยาง เชื่อมต่อ ต.โพรงมะเดื่อ อ.เมืองฯ | การสัญจรไปมา และการขนส่งผลิตผลทางการเกษตรเป็นไปด้วยความสะดวก รวดเร็ว | กว้าง ๘ เมตร ยาว ๗๖๐ เมตร หนา ๐.๐๕ เมตร | | | ๓,๖๔๘,๐๐๐ | ความยาว ของถนน | การสัญจรไปมา และการขนส่งทาง การเกษตร สะดวก รวดเร็ว | กองแผนฯ กองคลัง กองช่าง กองพัสดุฯ |
| ๓ | โครงการก่อสร้างถนนลาดยางแอสฟัลท์ติกคอนกรีต สายแยกซอยเกษตรบ้านยาง ม.๔,๗ ต.บ้านยาง เชื่อมต่อ ต.โพรงมะเดื่อ อ.เมืองฯ | การสัญจรไปมา และการขนส่งผลิตผลทางการเกษตรเป็นไปด้วยความสะดวก รวดเร็ว | กว้าง ๘ เมตร ยาว ๘๔๐ เมตร หนา ๐.๐๕ เมตร | | ๔,๐๓๒,๐๐๐ | | ความยาว ของถนน | การสัญจรไปมา และการขนส่งทาง การเกษตร สะดวก รวดเร็ว | กองแผนฯ กองคลัง กองช่าง กองพัสดุฯ |

๒. ยุทธศาสตร์การพัฒนา ด้านเศรษฐกิจ

แนวทางที่ ๕ ส่งเสริม สนับสนุนการกระจายสินค้า พัฒนาเส้นทางการขนส่งผลิตผลทางการเกษตร เกษตรอุตสาหกรรม และอุตสาหกรรม

| ที่ | โครงการ | วัตถุประสงค์ | เป้าหมาย (ผลผลิตของโครงการ) | งบประมาณและที่ผ่านมา | | | ตัวชี้วัด (KPI) | ผลลัพธ์ที่คาดว่าจะได้รับ | หน่วยงาน ที่รับผิดชอบ |
|------------------|---|--|--|----------------------|---------------|---------------|--------------------|---|--|
| | | | | ๒๕๖๐ (บาท) | ๒๕๖๑ (บาท) | ๒๕๖๒ (บาท) | | | |
| ๔ | โครงการก่อสร้างถนนลาดยางแอสฟัลท์ติกคอนกรีต สายบ้านยาง - ทัพยายท้าว ม.๘,๔,๓ ต.บ้านยาง เชื่อมต่อ ต.โพรงมะเดื่อ อ.เมืองฯ | การสัญจรไปมา และการขนส่งผลิตผลทางการเกษตรเป็นไปด้วยความสะดวก รวดเร็ว | กว้าง ๘ เมตร ยาว ๗๐๐ เมตร หนา ๐.๐๕ เมตร | | ๓,๓๖๐,๐๐๐ | | ความยาวของถนน | การสัญจรไปมา และการขนส่งทางการเกษตร สะดวก รวดเร็ว | กองแผนฯ กองคลัง กองช่าง กองพัสดุฯ |
| ๕ | โครงการก่อสร้างถนนลาดยางแอสฟัลท์ติกคอนกรีต สายเลียบคลองบึงกุ่ม ม.๔ ต.สวนป่า อ.เมืองฯ จ.นครปฐม เชื่อมเขตติดต่อ ต.ดอนใหญ่ อ.บางแพ จ.ราชบุรี | การสัญจรไปมา และการขนส่งผลิตผลทางการเกษตรเป็นไปด้วยความสะดวก รวดเร็ว | กว้าง ๖ เมตร ยาว ๑,๐๐๐ เมตร หนา ๐.๐๕ เมตร | | | ๓,๖๐๐,๐๐๐ | ความยาวของถนน | การสัญจรไปมา และการขนส่งทางการเกษตร สะดวก รวดเร็ว | กองแผนฯ กองคลัง กองช่าง กองพัสดุฯ |
| อ.สามพราน | | | | | | | | | |
| ๖ | โครงการก่อสร้างถนนลาดยางแอสฟัลท์ติกคอนกรีต สายกลาง ม.๓,๔ ต.คลองใหม่ เชื่อมต่อ ต.คลองจินดา อ.สามพราน | การสัญจรไปมา และการขนส่งผลิตผลทางการเกษตรเป็นไปด้วยความสะดวก รวดเร็ว | กว้าง ๑๐ เมตร ยาว ๑,๑๐๐ เมตร หนา ๐.๐๕ เมตร | | | ๖,๖๐๐,๐๐๐ | ความยาวของถนน | การสัญจรไปมา และการขนส่งทางการเกษตร สะดวก รวดเร็ว | กองแผนฯ กองคลัง กองช่าง กองพัสดุฯ |
| ๗ | โครงการก่อสร้างถนนลาดยางแอสฟัลท์ติกคอนกรีต สายตลาดจินดาประชาร่วมใจพัฒนา ม.๑ ต.ตลาดจินดา เชื่อมต่อ ม.๖ ต.คลองจินดา อ.สามพราน | การสัญจรไปมา และการขนส่งผลิตผลทางการเกษตรเป็นไปด้วยความสะดวก รวดเร็ว | กว้าง ๖ เมตร ยาว ๑,๐๐๐ เมตร หนา ๐.๐๕ เมตร | | | ๓,๖๐๐,๐๐๐ | ความยาวของถนน | การสัญจรไปมา และการขนส่งทางการเกษตร สะดวก รวดเร็ว | กองแผนฯ กองคลัง กองช่าง กองพัสดุฯ |

๒. ยุทธศาสตร์การพัฒนา ด้านเศรษฐกิจ

แนวทางที่ ๕ ส่งเสริม สนับสนุนการกระจายสินค้า พัฒนาลู่ทางการขนส่งผลิตผลทางการเกษตร เกษตรอุตสาหกรรม และอุตสาหกรรม

| ที่ | โครงการ | วัตถุประสงค์ | เป้าหมาย (ผลผลิตของโครงการ) | งบประมาณและที่ผ่านมา | | | ตัวชี้วัด (KPI) | ผลลัพธ์ที่คาดว่าจะได้รับ | หน่วยงาน ที่รับผิดชอบ |
|--------------------|---|--|---|----------------------|---------------|---------------|--------------------|---|--|
| | | | | ๒๕๖๐ (บาท) | ๒๕๖๑ (บาท) | ๒๕๖๒ (บาท) | | | |
| ๘ | โครงการก่อสร้างถนนลาดยางแอสฟัลท์ติกคอนกรีต ม.๗,๘ ต.ท่าตลาด เชื่อมต่อ ต.ไร่ชิง อ.สามพราน | การสัญจรไปมา และการขนส่งผลิตผลทางการเกษตรเป็นไปด้วยความสะดวก รวดเร็ว | กว้าง ๖ เมตร ยาว ๑,๒๐๐ เมตร หนา ๐.๐๕ เมตร | | | ๔,๓๒๐,๐๐๐ | ความยาวของถนน | การสัญจรไปมา และการขนส่งทางการเกษตร สะดวก รวดเร็ว | กองแผนฯ กองคลัง กองช่าง กองพัสดุฯ |
| ๙ | โครงการก่อสร้างถนนลาดยางแอสฟัลท์ติกคอนกรีต บริเวณเลียบบคลองวัฒนา ม.๕,๖ ต.บางกระทีก เชื่อมต่อ ต.บางเตย อ.สามพราน | การสัญจรไปมา และการขนส่งผลิตผลทางการเกษตรเป็นไปด้วยความสะดวก รวดเร็ว | กว้าง ๖ เมตร ยาว ๘๐๐ เมตร หนา ๐.๐๕ เมตร | | | ๒,๘๘๐,๐๐๐ | ความยาวของถนน | การสัญจรไปมา และการขนส่งทางการเกษตร สะดวก รวดเร็ว | กองแผนฯ กองคลัง กองช่าง กองพัสดุฯ |
| อ.นครชัยศรี | | | | | | | | | |
| ๑๐ | โครงการก่อสร้างถนนลาดยางแอสฟัลท์ติกคอนกรีต สายเลียบบึงบางช้าง ม.๕ ต.โคกพระเจดีย์ อ.นครชัยศรี เชื่อมต่อ ม.๑๑ ต.คลองจินดา อ.สามพราน | การสัญจรไปมา และการขนส่งผลิตผลทางการเกษตรเป็นไปด้วยความสะดวก รวดเร็ว | กว้าง ๖ เมตร ยาว ๗๐๐ เมตร หนา ๐.๐๕ เมตร | | ๒,๕๒๐,๐๐๐ | | ความยาวของถนน | การสัญจรไปมา และการขนส่งทางการเกษตร สะดวก รวดเร็ว | กองแผนฯ กองคลัง กองช่าง กองพัสดุฯ |

๒. ยุทธศาสตร์การพัฒนา ด้านเศรษฐกิจ

แนวทางที่ ๕ ส่งเสริม สนับสนุนการกระจายสินค้า พัฒนาเส้นทางการขนส่งผลิตผลทางการเกษตร เกษตรอุตสาหกรรม และอุตสาหกรรม

| ที่ | โครงการ | วัตถุประสงค์ | เป้าหมาย (ผลผลิตของโครงการ) | งบประมาณและที่ผ่านมา | | | ตัวชี้วัด (KPI) | ผลลัพธ์ที่คาดว่าจะได้รับ | หน่วยงาน ที่รับผิดชอบ |
|-----|---|--|---|----------------------|---------------|---------------|--------------------|---|--|
| | | | | ๒๕๖๐ (บาท) | ๒๕๖๑ (บาท) | ๒๕๖๒ (บาท) | | | |
| ๑๑ | โครงการก่อสร้างถนนลาดยางแอสฟัลต์ติกคอนกรีต ม.๖,๕ ต.ดอนข่อย อ.กำแพงแสน เชื่อมต่อบ้านไผ่หูช้าง ม.๕ ต.ไผ่หูช้าง อ.บางเลน | การสัญจรไปมา และการขนส่งผลิตผลทางการเกษตรเป็นไปด้วยความสะดวก รวดเร็ว | กว้าง ๖ เมตร ยาว ๑,๐๐๐ เมตร หนา ๐.๐๕ เมตร | | | ๓,๖๐๐,๐๐๐ | ความยาวของถนน | การสัญจรไปมา และการขนส่งทางการเกษตร สะดวก รวดเร็ว | กองแผนฯ กองคลัง กองช่าง กองพัสดุฯ |
| ๑๒ | โครงการก่อสร้างถนนลาดยางแอสฟัลต์ติกคอนกรีต สายจุดเริ่มริมทางรถไฟ ม.๓ ต.ทุ่งบัว เชื่อมต่อ ม.๗ ต.รางพิกุล อ.กำแพงแสน | การสัญจรไปมา และการขนส่งผลิตผลทางการเกษตรเป็นไปด้วยความสะดวก รวดเร็ว | กว้าง ๖ เมตร ยาว ๗๐๐ เมตร หนา ๐.๐๕ เมตร | | ๒,๕๒๐,๐๐๐ | | ความยาวของถนน | การสัญจรไปมา และการขนส่งทางการเกษตร สะดวก รวดเร็ว | กองแผนฯ กองคลัง กองช่าง กองพัสดุฯ |
| ๑๓ | โครงการก่อสร้างถนนลาดยางแอสฟัลต์ติกคอนกรีต สายบ้านเกษตร ๔ ม.๖ ต.รางพิกุล เชื่อมต่อ ม.๔ ต.กำแพงแสน อ.กำแพงแสน | การสัญจรไปมา และการขนส่งผลิตผลทางการเกษตรเป็นไปด้วยความสะดวก รวดเร็ว | กว้าง ๖ เมตร ยาว ๔๐๐ เมตร หนา ๐.๐๕ เมตร | ๑,๔๘๓,๐๐๐ | | | ความยาวของถนน | การสัญจรไปมา และการขนส่งทางการเกษตร สะดวก รวดเร็ว | กองแผนฯ กองคลัง กองช่าง กองพัสดุฯ |
| ๑๔ | โครงการก่อสร้างถนนลาดยางแอสฟัลต์ติกคอนกรีต สายเกาะยายฉิม - บ้านห้วยด้วน ม.๘ ต.รางพิกุล | การสัญจรไปมา และการขนส่งผลิตผลทางการเกษตร | กว้าง ๖ เมตร ยาว ๑,๐๐๐ เมตร | | | ๓,๖๐๐,๐๐๐ | ความยาวของถนน | การสัญจรไปมา และการขนส่งทางการเกษตร | กองแผนฯ กองคลัง |

๒. ยุทธศาสตร์การพัฒนา ด้านเศรษฐกิจ

แนวทางที่ ๕ ส่งเสริม สนับสนุนการกระจายสินค้า พัฒนาเส้นทางการขนส่งผลิตผลทางการเกษตร เกษตรอุตสาหกรรม และอุตสาหกรรม

| ที่ | โครงการ | วัตถุประสงค์ | เป้าหมาย (ผลผลิตของโครงการ) | งบประมาณและที่ผ่านมา | | | ตัวชี้วัด (KPI) | ผลลัพธ์ที่คาดว่าจะได้รับ | หน่วยงาน ที่รับผิดชอบ |
|-----|---|--|---|----------------------|---------------|-------------------|---|---|--|
| | | | | ๒๕๖๐ (บาท) | ๒๕๖๑ (บาท) | ๒๕๖๒ (บาท) | | | |
| ๑๕ | เชื่อมต่อ ม.๖ ต.ทุ่งบัว อ.กำแพงแสน | การเกษตรเป็นไปด้วย ความสะดวก รวดเร็ว | หนา ๐.๐๕ เมตร | | | | | การเกษตร สะดวก รวดเร็ว | กองช่าง กองพัสดุฯ |
| | โครงการก่อสร้างถนนลาดยางแอสฟัลต์ติกคอนกรีต สายเสียบคลองตำลิ่ง ม.๙ ต.วังน้ำเขียว อ.กำแพงแสน เชื่อมต่อ ม.๓ ต.ลำเหย อ.ดอนตูม | การสัญจรไปมา และ การขนส่งผลิตผลทาง การเกษตรเป็นไปด้วย ความสะดวก รวดเร็ว | กว้าง ๖ เมตร ยาว ๑,๒๑๔ เมตร หนา ๐.๐๕ เมตร | | | ๔,๓๗๐,๔๐๐ | ความยาว ของถนน | การสัญจรไปมา และการขนส่งทาง การเกษตร สะดวก รวดเร็ว | กองแผนฯ กองคลัง กองช่าง กองพัสดุฯ |
| ๑๖ | โครงการก่อสร้างถนนลาดยางแอสฟัลต์ติกคอนกรีต สายเสียบคลองส่งน้ำชลประทาน ๑๒ ซ้าย ๒ ซ้าย ม.๑๑ ต.สระพัฒนา เชื่อมต่อ ม.๑ ต.ห้วยม่วง อ.กำแพงแสน | การสัญจรไปมา และ การขนส่งผลิตผลทาง การเกษตรเป็นไปด้วย ความสะดวก รวดเร็ว | กว้าง ๖ เมตร ยาว ๑,๐๐๐ เมตร หนา ๐.๐๕ เมตร | | ๓,๖๐๐,๐๐๐ | ความยาว ของถนน | การสัญจรไปมา และการขนส่งทาง การเกษตร สะดวก รวดเร็ว | กองแผนฯ กองคลัง กองช่าง กองพัสดุฯ | |
| ๑๗ | โครงการก่อสร้างถนนลาดยางแอสฟัลต์ติกคอนกรีต ม.๑๙ ต.สระสีมูม เชื่อมต่อ ม.๑๔ ต.สระพัฒนา อ.กำแพงแสน | การสัญจรไปมา และ การขนส่งผลิตผลทาง การเกษตรเป็นไปด้วย ความสะดวก รวดเร็ว | กว้าง ๖ เมตร ยาว ๑,๐๐๐ เมตร หนา ๐.๐๕ เมตร | | ๓,๖๐๐,๐๐๐ | ความยาว ของถนน | การสัญจรไปมา และการขนส่งทาง การเกษตร สะดวก รวดเร็ว | กองแผนฯ กองคลัง กองช่าง กองพัสดุฯ | |
| ๑๘ | โครงการก่อสร้างถนนลาดยางแอสฟัลต์ติกคอนกรีต สายเสียบคันคลองชลประทาน ม.๓,๔,๕,๑๒ ต.ห้วยหมอนทอง เชื่อมต่อ ม.๕ ต.รางพิบูล | การสัญจรไปมา และ การขนส่งผลิตผลทาง การเกษตรเป็นไปด้วย | กว้าง ๖ เมตร ยาว ๑,๐๐๐ เมตร หนา ๐.๐๕ เมตร | | | ๓,๖๐๐,๐๐๐ | ความยาว ของถนน | การสัญจรไปมา และการขนส่งทาง การเกษตร สะดวก | กองแผนฯ กองคลัง กองช่าง |

๒. ยุทธศาสตร์การพัฒนา ด้านเศรษฐกิจ

แนวทางที่ ๕ ส่งเสริม สนับสนุนการกระจายสินค้า พัฒนาเส้นทางการขนส่งผลิตผลทางการเกษตร เกษตรอุตสาหกรรม และอุตสาหกรรม

| ที่ | โครงการ | วัตถุประสงค์ | เป้าหมาย (ผลผลิตของโครงการ) | งบประมาณและที่ผ่านมา | | | ตัวชี้วัด (KPI) | ผลลัพธ์ที่คาดว่าจะได้รับ | หน่วยงาน ที่รับผิดชอบ |
|-----|--|--|---|----------------------|---------------|---------------|--------------------|---|--|
| | | | | ๒๕๖๐ (บาท) | ๒๕๖๑ (บาท) | ๒๕๖๒ (บาท) | | | |
| | อ.กำแพงแสน | ความสะดวก รวดเร็ว | | | | | | รวดเร็ว | กองพัสดุฯ |
| | อ.บางเลน | | | | | | | | |
| ๑๙ | โครงการก่อสร้างถนนลาดยางแอสฟัลต์ติกคอนกรีต ม.๘ ต.ดอนตูม เชื่อมต่อ ต.บางเลน อ.บางเลน | การสัญจรไปมา และ การขนส่งผลิตผลทาง การเกษตรเป็นไปด้วย ความสะดวก รวดเร็ว | กว้าง ๖ เมตร ยาว ๑,๐๐๐ เมตร หนา ๐.๐๕ เมตร | | ๓,๖๐๐,๐๐๐ | | ความยาว ของถนน | การสัญจรไปมา และการขนส่งทาง การเกษตร สะดวก รวดเร็ว | กองแผนฯ กองคลัง กองช่าง กองพัสดุฯ |
| ๒๐ | โครงการก่อสร้างถนนลาดยางแอสฟัลต์ติกคอนกรีต ม.๙ ต.ไทรงาม เชื่อมต่อ ม.๙,๑๐ ต.บางภาษี อ.บางเลน | การสัญจรไปมา และ การขนส่งผลิตผลทาง การเกษตรเป็นไปด้วย ความสะดวก รวดเร็ว | กว้าง ๘ เมตร ยาว ๘๐๐ เมตร หนา ๐.๐๕ เมตร | | | ๓,๘๔๐,๐๐๐ | ความยาว ของถนน | การสัญจรไปมา และการขนส่งทาง การเกษตร สะดวก รวดเร็ว | กองแผนฯ กองคลัง กองช่าง กองพัสดุฯ |
| ๒๑ | โครงการก่อสร้างถนนลาดยางแอสฟัลต์ติกคอนกรีต ม.๓,๔,๖ ต.นราภิรมย์ เชื่อมต่อ ม.๑๑ ต.บางระกำ อ.บางเลน | การสัญจรไปมา และ การขนส่งผลิตผลทาง การเกษตรเป็นไปด้วย ความสะดวก รวดเร็ว | กว้าง ๖ เมตร ยาว ๑,๐๐๐ เมตร หนา ๐.๐๕ เมตร | | | ๓,๖๐๐,๐๐๐ | ความยาว ของถนน | การสัญจรไปมา และการขนส่งทาง การเกษตร สะดวก รวดเร็ว | กองแผนฯ กองคลัง กองช่าง กองพัสดุฯ |

๒. ยุทธศาสตร์การพัฒนา ด้านเศรษฐกิจ

แนวทางที่ ๕ ส่งเสริม สนับสนุนการกระจายสินค้า พัฒนาเส้นทางการขนส่งผลิตผลทางการเกษตร เกษตรอุตสาหกรรม และอุตสาหกรรม

| ที่ | โครงการ | วัตถุประสงค์ | เป้าหมาย (ผลผลิตของโครงการ) | งบประมาณและที่ผ่านมา | | | ตัวชี้วัด (KPI) | ผลลัพธ์ที่คาดว่าจะได้รับ | หน่วยงาน ที่รับผิดชอบ |
|-----|---|--|---|----------------------|---------------|---------------|--------------------|---|--|
| | | | | ๒๕๖๐ (บาท) | ๒๕๖๑ (บาท) | ๒๕๖๒ (บาท) | | | |
| ๒๒ | โครงการก่อสร้างถนนลาดยางแอสฟัลต์ติกคอนกรีต ม.๘ ต.นิลเพชร เชื่อมต่อ ม.๑๐ ต.ไทรงาม อ.บางเลน | การสัญจรไปมา และการขนส่งผลิตผลทางการเกษตรเป็นไปด้วยความสะดวก รวดเร็ว | กว้าง ๖ เมตร ยาว ๑,๐๐๐ เมตร หนา ๐.๐๕ เมตร | | ๓,๖๐๐,๐๐๐ | | ความยาวของถนน | การสัญจรไปมา และการขนส่งทางการเกษตร สะดวก รวดเร็ว | กองแผนฯ กองคลัง กองช่าง กองพัสดุฯ |
| ๒๓ | โครงการก่อสร้างถนนลาดยางแอสฟัลต์ติกคอนกรีต บริเวณชุมชนวัดบางเลน ม.๙ ต.บางเลน เชื่อมต่อ ต.บางไทรป่า อ.บางเลน (เขต ทต.บางเลน) | การสัญจรไปมา และการขนส่งผลิตผลทางการเกษตรเป็นไปด้วยความสะดวก รวดเร็ว | กว้าง ๖ เมตร ยาว ๓๐๐ เมตร หนา ๐.๐๕ เมตร | | | ๑,๐๘๐,๐๐๐ | ความยาวของถนน | การสัญจรไปมา และการขนส่งทางการเกษตร สะดวก รวดเร็ว | กองแผนฯ กองคลัง กองช่าง กองพัสดุฯ |
| ๒๔ | โครงการก่อสร้างถนนลาดยางแอสฟัลต์ติกคอนกรีต สายเลียบบดลองลำรางลาดโสน ม.๕ ต.ไผ่หูช้าง อ.บางเลน เชื่อมต่อ ทต.สามง่าม อ.ดอนตูม | การสัญจรไปมา และการขนส่งผลิตผลทางการเกษตรเป็นไปด้วยความสะดวก รวดเร็ว | กว้าง ๖ เมตร ยาว ๙๓๐ เมตร หนา ๐.๐๕ เมตร | ๓,๔๔๐,๐๐๐ | | | ความยาวของถนน | การสัญจรไปมา และการขนส่งทางการเกษตร สะดวก รวดเร็ว | กองแผนฯ กองคลัง กองช่าง กองพัสดุฯ |

๒. ยุทธศาสตร์การพัฒนา ด้านเศรษฐกิจ

แนวทางที่ ๕ ส่งเสริม สนับสนุนการกระจายสินค้า พัฒนาเส้นทางการขนส่งผลิตผลทางการเกษตร เกษตรอุตสาหกรรม และอุตสาหกรรม

| ที่ | โครงการ | วัตถุประสงค์ | เป้าหมาย (ผลผลิตของโครงการ) | งบประมาณและที่ผ่านมา | | | ตัวชี้วัด (KPI) | ผลลัพธ์ที่คาดว่าจะได้รับ | หน่วยงาน ที่รับผิดชอบ |
|-----|--|---|---|----------------------|---------------|---------------|--------------------|--|--|
| | | | | ๒๕๖๐ (บาท) | ๒๕๖๑ (บาท) | ๒๕๖๒ (บาท) | | | |
| ๒๕ | โครงการก่อสร้างถนนลาดยางแอสฟัลท์ติกคอนกรีต สายเลียบลองท่าสาร - บางปลา ม.๑ ต.ลำลูกบัว เชื่อมต่อ ม.๑๒ ต.สามง่าม อ.ดอนตูม และ ต.ดอนข่อย อ.กำแพงแสน (เขต ทต.สามง่าม) | การสัญจรไปมา และการขนส่งผลิตผลทางการเกษตรเป็นไปด้วยความสะดวกรวดเร็ว | กว้าง ๖ เมตร ยาว ๗๕๐ เมตร หนา ๐.๐๕ เมตร | | ๒,๗๐๐,๐๐๐ | | ความยาวของถนน | การสัญจรไปมา และการขนส่งทางการเกษตร สะดวกรวดเร็ว | กองแผนฯ กองคลัง กองช่าง กองพัสดุฯ |
| ๒๖ | โครงการก่อสร้างถนนลาดยางแอสฟัลท์ติกคอนกรีต ม.๙,๑๒ ต.ลำเหย เชื่อมต่อ ต.ห้วยพระ อ.ดอนตูม | การสัญจรไปมา และการขนส่งผลิตผลทางการเกษตรเป็นไปด้วยความสะดวกรวดเร็ว | กว้าง ๖ เมตร ยาว ๘๐๐ เมตร หนา ๐.๐๕ เมตร | ๒,๙๙๓,๐๐๐ | | | ความยาวของถนน | การสัญจรไปมา และการขนส่งทางการเกษตร สะดวกรวดเร็ว | กองแผนฯ กองคลัง กองช่าง กองพัสดุฯ |
| ๒๗ | โครงการก่อสร้างถนนลาดยางแอสฟัลท์ติกคอนกรีต ม.๑๒ ต.ลำเหย เชื่อมต่อ ต.ห้วยพระ อ.ดอนตูม | การสัญจรไปมา และการขนส่งผลิตผลทางการเกษตรเป็นไปด้วยความสะดวกรวดเร็ว | กว้าง ๖ เมตร ยาว ๑,๑๒๐ เมตร หนา ๐.๐๕ เมตร | | | ๔,๐๓๒,๐๐๐ | ความยาวของถนน | การสัญจรไปมา และการขนส่งทางการเกษตร สะดวกรวดเร็ว | กองแผนฯ กองคลัง กองช่าง กองพัสดุฯ |
| ๒๘ | โครงการก่อสร้างถนนลาดยางแอสฟัลท์ติกคอนกรีต สายทางถนนสามง่าม - ตะโกสูง ม.๕ ต.สามง่าม อ.ดอนตูม เชื่อมต่อ ต.ดอนข่อย อ.กำแพงแสน (เขต ทต.สามง่าม) | การสัญจรไปมา และการขนส่งผลิตผลทางการเกษตรเป็นไปด้วยความสะดวกรวดเร็ว | กว้าง ๗ เมตร ยาว ๑,๐๐๐ เมตร หนา ๐.๐๕ เมตร | | ๔,๒๐๐,๐๐๐ | | ความยาวของถนน | การสัญจรไปมา และการขนส่งทางการเกษตร สะดวกรวดเร็ว | กองแผนฯ กองคลัง กองช่าง กองพัสดุฯ |

๒. ยุทธศาสตร์การพัฒนา ด้านเศรษฐกิจ

แนวทางที่ ๕ ส่งเสริม สนับสนุนการกระจายสินค้า พัฒนาเส้นทางการขนส่งผลิตผลทางการเกษตร เกษตรอุตสาหกรรม และอุตสาหกรรม

| ที่ | โครงการ | วัตถุประสงค์ | เป้าหมาย (ผลผลิตของโครงการ) | งบประมาณและที่ผ่านมา | | | ตัวชี้วัด (KPI) | ผลลัพธ์ที่คาดว่าจะได้รับ | หน่วยงาน ที่รับผิดชอบ |
|-------------------|--|--|---|----------------------|---------------|---------------|--------------------|---|--|
| | | | | ๒๕๖๐ (บาท) | ๒๕๖๑ (บาท) | ๒๕๖๒ (บาท) | | | |
| ๒๙ | โครงการก่อสร้างถนนลาดยางแอสฟัลท์ติกคอนกรีต สายทางดอนตูม - นครชัยศรี ม.๙ ต.สามง่าม อ.ดอนตูม เชื่อมต่อ ต.ดอนตูม อ.บางเลน (เขต ทต.สามง่าม) | การสัญจรไปมา และการขนส่งผลิตผลทางการเกษตรเป็นไปด้วยความสะดวก รวดเร็ว | กว้าง ๖ เมตร ยาว ๑,๒๐๐ เมตร หนา ๐.๐๕ เมตร | | | ๔,๓๒๐,๐๐๐ | ความยาวของถนน | การสัญจรไปมา และการขนส่งทางการเกษตร สะดวก รวดเร็ว | กองแผนฯ กองคลัง กองช่าง กองพัสดุฯ |
| ๓๐ | โครงการก่อสร้างถนนลาดยางแอสฟัลท์ติกคอนกรีต สายเลียบบคลองชลประทาน ๒ข - ๑ข - ๑ข - ๕ข ม.๔ ต.ห้วยพระ เชื่อมต่อ ต.สามง่าม และ ต.ดอนพุทรา อ.ดอนตูม ถึงถนนสายสามแก้ว-รางกรด | การสัญจรไปมา และการขนส่งผลิตผลทางการเกษตรเป็นไปด้วยความสะดวก รวดเร็ว | กว้าง ๖ เมตร ยาว ๗๘๐ เมตร หนา ๐.๐๕ เมตร | | ๒,๘๐๘,๐๐๐ | | ความยาวของถนน | การสัญจรไปมา และการขนส่งทางการเกษตร สะดวก รวดเร็ว | กองแผนฯ กองคลัง กองช่าง กองพัสดุฯ |
| อ.พุทธมณฑล | | | | | | | | | |
| ๓๑ | โครงการก่อสร้างถนนลาดยางแอสฟัลท์ติกคอนกรีต สายเลียบบคลองปฏิรูป ๒ ม.๓,๔ ต.มหาสวัสดิ์ เชื่อมต่อ ต.ศาลายา อ.พุทธมณฑล และ ต.ลานตากฟ้า อ.นครชัยศรี | การสัญจรไปมา และการขนส่งผลิตผลทางการเกษตรเป็นไปด้วยความสะดวก รวดเร็ว | กว้าง ๖ เมตร ยาว ๗๓๐ เมตร หนา ๐.๐๕ เมตร | | | ๒,๖๒๘,๐๐๐ | ความยาวของถนน | การสัญจรไปมา และการขนส่งทางการเกษตร สะดวก รวดเร็ว | กองแผนฯ กองคลัง กองช่าง กองพัสดุฯ |

๒. ยุทธศาสตร์การพัฒนา ด้านเศรษฐกิจ

แนวทางที่ ๕ ส่งเสริม สนับสนุนการกระจายสินค้า พัฒนาเส้นทางการขนส่งผลิตผลทางการเกษตร เกษตรอุตสาหกรรม และอุตสาหกรรม

| ที่ | โครงการ | วัตถุประสงค์ | เป้าหมาย (ผลผลิตของโครงการ) | งบประมาณและที่ผ่านมา | | | ตัวชี้วัด (KPI) | ผลลัพธ์ที่คาดว่าจะได้รับ | หน่วยงาน ที่รับผิดชอบ |
|--------------------|--|--|---|----------------------|---------------|---------------|--------------------|---|--|
| | | | | ๒๕๖๐ (บาท) | ๒๕๖๑ (บาท) | ๒๕๖๒ (บาท) | | | |
| ๓๕ | โครงการก่อสร้างปรับปรุงถนนลาดยางแอสฟัลท์ติกคอนกรีต สายปรีดาราม - หนองนกไข่ ต.คลองจินดา อ.สามพราน จ.นครปฐม เชื่อมเขตติดต่อ ต.หนองนกไข่ อ.บ้านแพ้ว จ.สมุทรสาคร | การสัญจรไปมา และการขนส่งผลิตผลทางการเกษตรเป็นไปด้วยความสะดวก รวดเร็ว | กว้าง ๖ เมตร ยาว ๗๐๐ เมตร หนา ๐.๐๕ เมตร | | ๒,๓๙๔,๐๐๐ | | ความยาวของถนน | การสัญจรไปมา และการขนส่งทางการเกษตร สะดวก รวดเร็ว | กองแผนฯ กองคลัง กองช่าง กองพัสดุฯ |
| ๓๖ | โครงการก่อสร้างปรับปรุงถนนลาดยางแอสฟัลท์ติกคอนกรีต แบบ Overlay สายบางประแดง ซอย ๒ ม.๓ ต.บ้านใหม่ เชื่อมต่อ ม.๑๐ ต.บางช้าง อ.สามพราน | การสัญจรไปมา และการขนส่งผลิตผลทางการเกษตรเป็นไปด้วยความสะดวก รวดเร็ว | กว้าง ๖ เมตร ยาว ๑,๑๕๐ เมตร หนา ๐.๒๐ เมตร | | | ๓,๙๓๓,๐๐๐ | ความยาวของถนน | การสัญจรไปมา และการขนส่งทางการเกษตร สะดวก รวดเร็ว | กองแผนฯ กองคลัง กองช่าง กองพัสดุฯ |
| อ.นครชัยศรี | | | | | | | | | |
| ๓๗ | โครงการก่อสร้างปรับปรุงถนนลาดยางแอสฟัลท์ติกคอนกรีต สายเฉลิมพระเกียรติ ม.๑ ต.โคกพระเจดีย์ เชื่อมต่อ ม.๔ ต.ท่ากระชับ อ.นครชัยศรี | การสัญจรไปมา และการขนส่งผลิตผลทางการเกษตรเป็นไปด้วยความสะดวก รวดเร็ว | กว้าง ๖ เมตร ยาว ๙๐๐ เมตร หนา ๐.๐๕ เมตร | | ๓,๐๗๘,๐๐๐ | | ความยาวของถนน | การสัญจรไปมา และการขนส่งทางการเกษตร สะดวก รวดเร็ว | กองแผนฯ กองคลัง กองช่าง กองพัสดุฯ |
| ๓๘ | โครงการก่อสร้างปรับปรุงถนนลาดยางแอสฟัลท์ติกคอนกรีต สายเลียบบางเสื่อ ม.๓ ต.โคกพระเจดีย์ | การสัญจรไปมา และการขนส่งผลิตผลทางการเกษตร | กว้าง ๖ เมตร ยาว ๙๕๐ เมตร | | | ๓,๒๔๙,๐๐๐ | ความยาวของถนน | การสัญจรไปมา และการขนส่งทางการเกษตร | กองแผนฯ กองคลัง |

๒. ยุทธศาสตร์การพัฒนา ด้านเศรษฐกิจ

แนวทางที่ ๕ ส่งเสริม สนับสนุนการกระจายสินค้า พัฒนาเส้นทางการขนส่งผลิตผลทางการเกษตร เกษตรอุตสาหกรรม และอุตสาหกรรม

| ที่ | โครงการ | วัตถุประสงค์ | เป้าหมาย (ผลผลิตของโครงการ) | งบประมาณและที่ผ่านมา | | | ตัวชี้วัด (KPI) | ผลลัพธ์ที่คาดว่าจะได้รับ | หน่วยงาน ที่รับผิดชอบ |
|-----|---|--|---|----------------------|---------------|---------------|--------------------|---|--|
| | | | | ๒๕๖๐ (บาท) | ๒๕๖๑ (บาท) | ๒๕๖๒ (บาท) | | | |
| ๓๙ | อ.นครชัยศรี เชื่อมต่อ ม.๘ ต.ดอนยายหอม อ.เมืองฯ | การเกษตรเป็นไปด้วย ความสะดวก รวดเร็ว | หนา ๐.๐๕ เมตร | | | | | การเกษตร สะดวก รวดเร็ว | กองช่าง กองพัสดุฯ |
| | โครงการก่อสร้างปรับปรุงถนนลาดยางแอสฟัลต์ติก คอนกรีต สายบ้านลำทหาร ม.๒ ต.ลานตากฟ้า อ.นครชัยศรี เชื่อมต่อ ต.มหาสวัสดิ์ อ.พุทธมณฑล | การสัญจรไปมา และ การขนส่งผลิตผลทาง การเกษตรเป็นไปด้วย ความสะดวก รวดเร็ว | กว้าง ๖ เมตร ยาว ๙๔๐ เมตร หนา ๐.๐๕ เมตร | | | ๓,๒๑๔,๘๐๐ | ความยาว ของถนน | การสัญจรไปมา และการขนส่งทาง การเกษตร สะดวก รวดเร็ว | กองแผนฯ กองคลัง กองช่าง กองพัสดุฯ |
| ๔๐ | โครงการก่อสร้างปรับปรุงถนนลาดยางแอสฟัลต์ติก คอนกรีต ม.๑ ต.ห้วยพลู เชื่อมต่อ ม.๔ ต.ดอนแฝก อ.นครชัยศรี (เขต ทต.ห้วยพลู) | การสัญจรไปมา และ การขนส่งผลิตผลทาง การเกษตรเป็นไปด้วย ความสะดวก รวดเร็ว | กว้าง ๖ เมตร ยาว ๕๔๐ เมตร หนา ๐.๐๕ เมตร | | | ๑,๘๔๖,๘๐๐ | ความยาว ของถนน | การสัญจรไปมา และการขนส่งทาง การเกษตร สะดวก รวดเร็ว | กองแผนฯ กองคลัง กองช่าง กองพัสดุฯ |
| ๔๑ | โครงการก่อสร้างปรับปรุงถนนลาดยางแอสฟัลต์ติก คอนกรีต สายเลียบบคลองสัมปทวน ๘๒๑ ม.๘ ต.แหลมบัว เชื่อมต่อ ต.วัดแค และ ต.ศิระษะทอง อ.นครชัยศรี | การสัญจรไปมา และ การขนส่งผลิตผลทาง การเกษตรเป็นไปด้วย ความสะดวก รวดเร็ว | กว้าง ๖ เมตร ยาว ๑,๐๐๐ เมตร หนา ๐.๐๕ เมตร | | | ๓,๔๒๐,๐๐๐ | ความยาว ของถนน | การสัญจรไปมา และการขนส่งทาง การเกษตร สะดวก รวดเร็ว | กองแผนฯ กองคลัง กองช่าง กองพัสดุฯ |

๒. ยุทธศาสตร์การพัฒนา ด้านเศรษฐกิจ

แนวทางที่ ๕ ส่งเสริม สนับสนุนการกระจายสินค้า พัฒนาเส้นทางการขนส่งผลิตผลทางการเกษตร เกษตรอุตสาหกรรม และอุตสาหกรรม

| ที่ | โครงการ | วัตถุประสงค์ | เป้าหมาย (ผลผลิตของโครงการ) | งบประมาณและที่ผ่านมา | | | ตัวชี้วัด (KPI) | ผลลัพธ์ที่คาดว่าจะได้รับ | หน่วยงาน ที่รับผิดชอบ |
|-----|---|--|---|----------------------|---------------|---------------|--------------------|---|--|
| | | | | ๒๕๖๐ (บาท) | ๒๕๖๑ (บาท) | ๒๕๖๒ (บาท) | | | |
| ๔๒ | <p>อ.กำแพงแสน</p> <p>โครงการก่อสร้างปรับปรุงถนนลาดยางแอสฟัลต์ติกคอนกรีต แยกถนนพลตำรวจ บ้านทองสะอาด ม.๑๕ ต.ดอนข่อย เชื่อมต่อ บ้านหนองหัวช้างใต้ ม.๑๒ ต.วังน้ำเขียว อ.กำแพงแสน</p> | การสัญจรไปมา และการขนส่งผลิตผลทางการเกษตรเป็นไปด้วยความสะดวก รวดเร็ว | กว้าง ๖ เมตร ยาว ๗๐๐ เมตร หนา ๐.๐๕ เมตร | | | ๒,๓๙๔,๐๐๐ | ความยาวของถนน | การสัญจรไปมา และการขนส่งทางการเกษตร สะดวก รวดเร็ว | กองแผนฯ กองคลัง กองช่าง กองพัสดุฯ |
| ๔๓ | <p>อ.บางเลน</p> <p>โครงการก่อสร้างปรับปรุงถนนลาดยางแอสฟัลต์ติกคอนกรีต ม.๙,๑๑ ต.นราภิรมย์ เชื่อมต่อ ต.ลำพญา อ.บางเลน</p> | การสัญจรไปมา และการขนส่งผลิตผลทางการเกษตรเป็นไปด้วยความสะดวก รวดเร็ว | กว้าง ๖ เมตร ยาว ๑,๐๐๐ เมตร หนา ๐.๐๕ เมตร | | | ๓,๔๒๐,๐๐๐ | ความยาวของถนน | การสัญจรไปมา และการขนส่งทางการเกษตร สะดวก รวดเร็ว | กองแผนฯ กองคลัง กองช่าง กองพัสดุฯ |
| ๔๔ | <p>โครงการก่อสร้างปรับปรุงถนนลาดยางแอสฟัลต์ติกคอนกรีต สายเลียบบคลองบางบอนชัยชั้น ๓ ม.๑๑,๑๒,๑๓ ต.บางระกำ อ.บางเลน เชื่อมต่อ ต.บางแก้วฟ้า อ.นครชัยศรี และ ต.คลองโยง อ.พุทธมณฑล</p> | การสัญจรไปมา และการขนส่งผลิตผลทางการเกษตรเป็นไปด้วยความสะดวก รวดเร็ว | กว้าง ๖ เมตร ยาว ๑,๔๘๕ เมตร หนา ๐.๐๕ เมตร | | | ๕,๐๗๘,๗๐๐ | ความยาวของถนน | การสัญจรไปมา และการขนส่งทางการเกษตร สะดวก รวดเร็ว | กองแผนฯ กองคลัง กองช่าง กองพัสดุฯ |

๒. ยุทธศาสตร์การพัฒนา ด้านเศรษฐกิจ

แนวทางที่ ๕ ส่งเสริม สนับสนุนการกระจายสินค้า พัฒนาเส้นทางการขนส่งผลิตผลทางการเกษตร เกษตรอุตสาหกรรม และอุตสาหกรรม

| ที่ | โครงการ | วัตถุประสงค์ | เป้าหมาย (ผลผลิตของโครงการ) | งบประมาณและที่ผ่านมา | | | ตัวชี้วัด (KPI) | ผลลัพธ์ที่คาดว่าจะได้รับ | หน่วยงาน ที่รับผิดชอบ |
|-----------------------------|--|--|---|----------------------|---------------|---------------|--------------------|---|--|
| | | | | ๒๕๖๐ (บาท) | ๒๕๖๑ (บาท) | ๒๕๖๒ (บาท) | | | |
| ๔๕ | โครงการก่อสร้างปรับปรุงถนนลาดยางแอสฟัลท์ติกคอนกรีต แบบ Overlay บ้านคลองศิริราช ม.๑๐ ต.บางเลน เชื่อมต่อ ต.บางภาษี อ.บางเลน | การสัญจรไปมา และการขนส่งผลิตผลทางการเกษตรเป็นไปด้วยความสะดวก รวดเร็ว | กว้าง ๖ เมตร ยาว ๘๖๐ เมตร หนา ๐.๐๕ เมตร | | ๒,๙๔๑,๒๐๐ | | ความยาวของถนน | การสัญจรไปมา และการขนส่งทางการเกษตร สะดวก รวดเร็ว | กองแผนฯ กองคลัง กองช่าง กองพัสดุฯ |
| อ.ดอนตูม | | | | | | | | | |
| ๔๖ | โครงการก่อสร้างปรับปรุงถนนลาดยางแอสฟัลท์ติกคอนกรีต ม.๕ ต.ลำเหย อ.ดอนตูม เชื่อมต่อ ม.๘ ต.วังน้ำเขียว อ.กำแพงแสน | การสัญจรไปมา และการขนส่งผลิตผลทางการเกษตรเป็นไปด้วยความสะดวก รวดเร็ว | กว้าง ๖ เมตร ยาว ๗๓๕ เมตร หนา ๐.๐๕ เมตร | ๒,๕๑๓,๗๐๐ | | | ความยาวของถนน | การสัญจรไปมา และการขนส่งทางการเกษตร สะดวก รวดเร็ว | กองแผนฯ กองคลัง กองช่าง กองพัสดุฯ |
| ถนนคอนกรีตเสริมเหล็ก | | | | | | | | | |
| อ.เมืองนครปฐม | | | | | | | | | |
| ๔๗ | โครงการก่อสร้างถนน คสล. สายเลียบบคลองชลประทาน คลอง ๙ ขวา ๕ ซ้าย จุดเริ่มต้นแยกประตูน้ำบ่อพลับ ม.๑,๒,๕,๖,๑๐ ต.นครปฐม เชื่อมต่อ ต.บ่อพลับ อ.เมืองฯ | การสัญจรไปมา และการขนส่งผลิตผลทางการเกษตรเป็นไปด้วยความสะดวก รวดเร็ว | กว้าง ๖ เมตร ยาว ๑,๕๐๐ เมตร หนา ๐.๑๕ เมตร | | | ๘,๐๕๕,๐๐๐ | ความยาวของถนน | การสัญจรไปมา และการขนส่งทางการเกษตร สะดวก รวดเร็ว | กองแผนฯ กองคลัง กองช่าง กองพัสดุฯ |
| ๔๘ | โครงการก่อสร้างถนน คสล. สายเลียบบคลองท่าผา - บางแก้ว ม.๗,๑๐ | การสัญจรไปมา และการขนส่งผลิตผลทางการเกษตร | กว้าง ๗ เมตร ยาว ๑,๐๓๐ เมตร | | | ๖,๔๕๒,๙๕๐ | ความยาวของถนน | การสัญจรไปมา และการขนส่งทางการเกษตร | กองแผนฯ กองคลัง |

๒. ยุทธศาสตร์การพัฒนา ด้านเศรษฐกิจ

แนวทางที่ ๕ ส่งเสริม สนับสนุนการกระจายสินค้า พัฒนาลู่ทางการขนส่งผลิตผลทางการเกษตร เกษตรอุตสาหกรรม และอุตสาหกรรม

| ที่ | โครงการ | วัตถุประสงค์ | เป้าหมาย (ผลผลิตของโครงการ) | งบประมาณและที่ผ่านมา | | | ตัวชี้วัด (KPI) | ผลลัพธ์ที่คาดว่าจะได้รับ | หน่วยงาน ที่รับผิดชอบ |
|------------------|---|--|---|----------------------|---------------|---------------|--------------------|---|--|
| | | | | ๒๕๖๐ (บาท) | ๒๕๖๑ (บาท) | ๒๕๖๒ (บาท) | | | |
| | ต.บางแวม เชื่อมต่อ ต.วังเย็น อ.เมืองฯ | การเกษตรเป็นไปด้วย ความสะดวก รวดเร็ว | หนา ๐.๑๕ เมตร | | | | | การเกษตร สะดวก รวดเร็ว | กองช่าง กองพัสดุฯ |
| ๔๙ | โครงการก่อสร้างถนน คสล. ม.๖,๕ ต.หนองเกลือ อ.เมืองฯ เชื่อมต่อ ถนนบุญญานาสนัน | การสัญจรไปมา และ การขนส่งผลิตผลทาง การเกษตรเป็นไปด้วย ความสะดวก รวดเร็ว | กว้าง ๖ เมตร ยาว ๑,๐๐๐ เมตร หนา ๐.๑๕ เมตร | | | ๕,๓๗๐,๐๐๐ | ความยาว ของถนน | การสัญจรไปมา และการขนส่งทาง การเกษตร สะดวก รวดเร็ว | กองแผนฯ กองคลัง กองช่าง กองพัสดุฯ |
| ๕๐ | โครงการก่อสร้างถนน คสล. สายเลียบบคลองชัยพฤกษ์ ม.๓ ต.หัวจรเข้ เชื่อมต่อ ต.สนามจันทร์ อ.เมืองฯ | การสัญจรไปมา และ การขนส่งผลิตผลทาง การเกษตรเป็นไปด้วย ความสะดวก รวดเร็ว | กว้าง ๖ เมตร ยาว ๙๐๐ เมตร หนา ๐.๑๕ เมตร | | ๔,๘๓๓,๐๐๐ | | ความยาว ของถนน | การสัญจรไปมา และการขนส่งทาง การเกษตร สะดวก รวดเร็ว | กองแผนฯ กองคลัง กองช่าง กองพัสดุฯ |
| อ.สามพราน | | | | | | | | | |
| ๕๑ | โครงการก่อสร้างถนน คสล. ม.๒ ต.บ้านใหม่ เชื่อมต่อ ม.๑๐ ต.บางช้าง อ.สามพราน | การสัญจรไปมา และ การขนส่งผลิตผลทาง การเกษตรเป็นไปด้วย ความสะดวก รวดเร็ว | กว้าง ๖ เมตร ยาว ๗๐๐ เมตร หนา ๐.๑๕ เมตร | | ๓,๗๕๙,๐๐๐ | | ความยาว ของถนน | การสัญจรไปมา และการขนส่งทาง การเกษตร สะดวก รวดเร็ว | กองแผนฯ กองคลัง กองช่าง กองพัสดุฯ |

๒. ยุทธศาสตร์การพัฒนา ด้านเศรษฐกิจ

แนวทางที่ ๕ ส่งเสริม สนับสนุนการกระจายสินค้า พัฒนาเส้นทางการขนส่งผลิตผลทางการเกษตร เกษตรอุตสาหกรรม และอุตสาหกรรม

| ที่ | โครงการ | วัตถุประสงค์ | เป้าหมาย (ผลผลิตของโครงการ) | งบประมาณและที่ผ่านมา | | | ตัวชี้วัด (KPI) | ผลลัพธ์ที่คาดว่าจะได้รับ | หน่วยงาน ที่รับผิดชอบ |
|-----|--|--|---|----------------------|---------------|---------------|--------------------|---|--|
| | | | | ๒๕๖๐ (บาท) | ๒๕๖๑ (บาท) | ๒๕๖๒ (บาท) | | | |
| ๕๒ | โครงการก่อสร้างถนน คสล. สายไวโว - โรงแปง ม.๕,๗,๙,๑๔ ต.ไร่ชิง เชื่อมต่อ ม.๒ ต.อ้อมใหญ่ อ.สามพราน | การสัญจรไปมา และ การขนส่งผลิตผลทาง การเกษตรเป็นไปด้วย ความสะดวก รวดเร็ว | กว้าง ๖ เมตร ยาว ๔๕๐ เมตร หนา ๐.๒๐ เมตร | ๒,๙๙๘,๐๐๐ | | | ความยาว ของถนน | การสัญจรไปมา และการขนส่งทาง การเกษตร สะดวก รวดเร็ว | กองแผนฯ กองคลัง กองช่าง กองพัสดุฯ |
| ๕๓ | อ.นครชัยศรี โครงการก่อสร้างถนน คสล. สายเลียบบคลองเจ๊กก้วย ม.๓ ต.ห้วยพลู เชื่อมต่อ ม.๑ ต.บางแก้วฟ้า อ.นครชัยศรี | การสัญจรไปมา และ การขนส่งผลิตผลทาง การเกษตรเป็นไปด้วย ความสะดวก รวดเร็ว | กว้าง ๖ เมตร ยาว ๖๔๖ เมตร หนา ๐.๑๕ เมตร | | | ๓,๔๖๙,๐๒๐ | ความยาว ของถนน | การสัญจรไปมา และการขนส่งทาง การเกษตร สะดวก รวดเร็ว | กองแผนฯ กองคลัง กองช่าง กองพัสดุฯ |
| ๕๔ | อ.กำแพงแสน โครงการก่อสร้างถนน คสล. ม.๘ ต.ห้วยหมอนทอง อ.กำแพงแสน เชื่อมต่อ ม.๕ ต.หนองงูเหลือม อ.เมืองฯ | การสัญจรไปมา และ การขนส่งผลิตผลทาง การเกษตรเป็นไปด้วย ความสะดวก รวดเร็ว | กว้าง ๖ เมตร ยาว ๑,๐๐๐ เมตร หนา ๐.๒๐ เมตร | | | ๖,๓๐๐,๐๐๐ | ความยาว ของถนน | การสัญจรไปมา และการขนส่งทาง การเกษตร สะดวก รวดเร็ว | กองแผนฯ กองคลัง กองช่าง กองพัสดุฯ |

ยุทธศาสตร์จังหวัดที่ ๓ การพัฒนาคุณภาพชีวิตของประชาชน การเสริมสร้างความมั่นคง และสังคมคุณภาพอย่างยั่งยืน

- ยุทธศาสตร์การพัฒนาของ อปท. ในเขตจังหวัดที่ ๓ การพัฒนาด้านสังคม

๓. ยุทธศาสตร์การพัฒนา ด้านสังคม

แนวทางที่ ๑ ส่งเสริม สนับสนุนกีฬาและนันทนาการ

| ที่ | โครงการ | วัตถุประสงค์ | เป้าหมาย (ผลผลิตของโครงการ) | งบประมาณและที่ผ่านมา | | | ตัวชี้วัด (KPI) | ผลลัพธ์ที่คาดว่าจะได้รับ | หน่วยงาน ที่รับผิดชอบ |
|-----|---|--|--|----------------------|---------------|---------------|--|---|---------------------------|
| | | | | ๒๕๖๐ (บาท) | ๒๕๖๑ (บาท) | ๒๕๖๒ (บาท) | | | |
| ๑ | โครงการจัดการแข่งขันกีฬานักเรียน/นักศึกษา เยาวชน และประชาชน จังหวัดนครปฐม | ๑. เพื่อให้การดำเนินการจัดการแข่งขันกีฬาเป็นไปด้วยความเรียบร้อย ๒. เพื่อส่งเสริมสุขภาพอนามัยที่ดี รู้จักการใช้เวลาว่างให้เป็นประโยชน์ ๓. เพื่อสร้างความสามัคคี | ค่าใช้จ่ายในการจัดการแข่งขันกีฬานักเรียน นักศึกษา เยาวชน และประชาชน ภายในพื้นที่จังหวัดนครปฐม | ๑,๐๐๐,๐๐๐ | - | - | จำนวนโครงการ/จำนวนผู้เข้าร่วมแข่งขันกีฬา | เกิดความสามัคคีในหมู่คณะ และเป็นการใช้เวลาว่างให้เกิดประโยชน์ | กองการศึกษา สำนักปลัดฯ |
| ๒ | โครงการส่งเสริม/สนับสนุนการแข่งขันกีฬาต่าง ๆ ให้กับส่วนราชการ, หน่วยงานต่างๆ, อปท. ภายในจังหวัดนครปฐม | เพื่อเสริมสร้างสุขภาพร่างกายให้แข็งแรง และสร้างความสามัคคีในหมู่คณะ | ๑. สนับสนุนการจัดกิจกรรมการแข่งขันกีฬาต่าง ๆ ในพื้นที่ ๒. จัดการแข่งขันกีฬาระดับอำเภอ/จังหวัด/เขต/ภาค/ระดับชาติ ๓. อุดหนุนหน่วยงาน องค์กร ส่วนราชการต่าง ๆ ในพื้นที่ ฯลฯ | ๒,๐๐๐,๐๐๐ | - | - | จำนวนโครงการ/จำนวนผู้เข้าร่วมแข่งขันกีฬา | เกิดความสามัคคีในหมู่คณะ และเป็นการใช้เวลาว่างให้เกิดประโยชน์ | กองการศึกษา สำนักปลัดฯ |

๓. ยุทธศาสตร์การพัฒนา ด้านสังคม

แนวทางที่ ๑ ส่งเสริม สนับสนุนกีฬาและนันทนาการ

| ที่ | โครงการ | วัตถุประสงค์ | เป้าหมาย (ผลผลิตของโครงการ) | งบประมาณและที่ผ่านมา | | | ตัวชี้วัด (KPI) | ผลลัพธ์ที่คาดว่าจะได้รับ | หน่วยงาน ที่รับผิดชอบ |
|-----|---|---|---|----------------------|---------------|---------------|--|--|---------------------------|
| | | | | ๒๕๖๐ (บาท) | ๒๕๖๑ (บาท) | ๒๕๖๒ (บาท) | | | |
| ๓ | โครงการจัดซื้อวัสดุการกีฬา อุปกรณ์การกีฬาต่าง ๆ ให้กับสถานศึกษา และหน่วยงานต่าง ๆ ในจังหวัด | เพื่อให้มีอุปกรณ์กีฬาในการแข่งขันกีฬาและออกกำลังกาย | จัดหาวัสดุอุปกรณ์กีฬาต่าง ๆ ให้กับสถานศึกษา และหน่วยงานต่าง ๆ ในพื้นที่ | ๒,๐๐๐,๐๐๐ | - | - | จำนวนโรงเรียน/หน่วยงานที่ได้รับ การสนับสนุน | หน่วยงานในจังหวัดมีความพร้อมในด้าน การส่งเสริมการเล่นกีฬา ประชาชนมี สุขภาพอนามัยแข็งแรง | สำนักปลัดฯ กองการศึกษา |
| ๔ | โครงการก่อสร้าง ปรับปรุง ซ่อมแซม และพัฒนาสนามกีฬา ลานกีฬา อาคาร/ลานอเนกประสงค์ ลานส่งเสริมสุขภาพ ค่ายฝึกกิจกรรมต่างๆ และสิ่งก่อสร้างอื่น ๆ ภายในจังหวัดนครปฐม | เพื่อให้ประชาชนมีสถานที่ในการเล่นกีฬาและใช้ประโยชน์ได้อย่างเป็นสัดส่วน ได้มาตรฐาน | ก่อสร้าง ปรับปรุง ซ่อมแซม และพัฒนาสนามกีฬา ลานกีฬา อาคาร/ลานอเนกประสงค์ ลานส่งเสริมสุขภาพ ค่ายฝึกกิจกรรมต่างๆ ฯลฯ ภายในจังหวัดนครปฐม | ๑,๐๐๐,๐๐๐ | - | - | จำนวนโครงการ/กิจกรรม, จำนวนผู้ใช้ ประโยชน์ | ประชาชนมีสถานที่ ออกกำลังกายและใช้ ประกอบกิจกรรม สาธารณสุขประโยชน์ ได้อย่างเป็นสัดส่วน และปลอดภัย | กองการศึกษา กองช่าง |
| ๕ | โครงการส่งเสริมความสามารถพิเศษ ด้านการขับร้อง-ดนตรี สำหรับเด็ก และเยาวชน ในพื้นที่จังหวัดนครปฐม | เพื่อเพิ่มศักยภาพและส่งเสริมประสิทธิภาพทางการศึกษา | ๑.ส่งเสริมความสามารถพิเศษด้านการขับร้องของเด็กและเยาวชนในจังหวัด ๒.จัดการแข่งขันประกวดร้องเพลงของเด็กนักเรียนในจังหวัด ๓.จัดกิจกรรมของโรงเรียนที่สนับสนุนด้านดนตรี ฯลฯ | - | - | ๑,๐๐๐,๐๐๐ | จำนวนโครงการ/ จำนวนผู้เข้าร่วม กิจกรรม | เด็กและเยาวชนได้ พัฒนาศักยภาพ ตนเอง และรู้จัก ใช้เวลาว่างให้เกิด ประโยชน์ | กองการศึกษา |

๓. ยุทธศาสตร์การพัฒนา ด้านสังคม

แนวทางที่ ๑ ส่งเสริม สนับสนุนกีฬาและนันทนาการ

| ที่ | โครงการ | วัตถุประสงค์ | เป้าหมาย (ผลผลิตของโครงการ) | งบประมาณและที่ผ่านมา | | | ตัวชี้วัด (KPI) | ผลลัพธ์ที่คาดว่าจะได้รับ | หน่วยงาน ที่รับผิดชอบ |
|-----|--|---|--|----------------------|---------------|---------------|---|--|---------------------------|
| | | | | ๒๕๖๐ (บาท) | ๒๕๖๑ (บาท) | ๒๕๖๒ (บาท) | | | |
| ๖ | โครงการจัดหาครุภัณฑ์เครื่องดนตรีต่าง ๆ ให้แก่สถานศึกษาในพื้นที่จังหวัดนครปฐม | เพื่อพัฒนาการศึกษา สร้างทักษะการเรียนรู้ของนักเรียน / เยาวชน และส่งเสริมความสามารถทางด้านดนตรี | จัดหาเครื่องดนตรีต่าง ๆ ทั้งดนตรีไทย ดนตรีสากล เครื่องดนตรีวงโยธวาทิตให้กับสถานศึกษาในจังหวัดนครปฐม จำนวน ๑ โครงการ | - | ๕๐๐,๐๐๐ | - | จำนวนครุภัณฑ์/โรงเรียนที่ได้รับ การสนับสนุน | นักเรียนมีทักษะ มีความสามารถทาง ด้านดนตรีมากขึ้น รู้จักใช้เวลาว่างให้เกิดประโยชน์ | กองการศึกษา |
| ๗ | โครงการพัฒนาและเพิ่มทักษะด้านดนตรี | เพื่อให้เด็กได้ร่วมกิจกรรม และพัฒนาศักยภาพของตนเองให้มากขึ้น | จัดกิจกรรมพัฒนาและเพิ่มทักษะด้านดนตรีให้กับเด็กและเยาวชนในจังหวัดนครปฐม | - | - | ๕๐๐,๐๐๐ | จำนวนโครงการ/จำนวนผู้เข้าร่วมโครงการ | เด็กนักเรียนได้รับความรู้ เสริมสร้างความมั่นใจในตนเอง กล้าแสดงออกมากขึ้น รักศิลปวัฒนธรรม | กองการศึกษา |
| ๘ | โครงการสนับสนุนการจัดงานวันเด็กแห่งชาติจังหวัด วันเยาวชนแห่งชาติ จังหวัด และวันสำคัญต่าง ๆ | เพื่อให้นักเรียนได้ร่วมกิจกรรมรื่นเริง เปิดโอกาสให้ได้แสดงความคิดเห็น ความสามารถ, กระตุ้นให้สังคมเห็นคุณค่าของเด็ก/เยาวชน | ๑.สนับสนุนจัดกิจกรรมงานวันเด็ก/วันเยาวชนแห่งชาติ และวันสำคัญต่าง ๆ ๒.จัดหาวัสดุอุปกรณ์การเรียน การกีฬา และอื่น ๆ ตามโครงการ ๓.อุดหนุนหน่วยงาน ส่วนราชการ อปท. องค์กรต่าง ๆ ในจังหวัด ฯลฯ | ๒๐๐,๐๐๐ | - | - | ร้อยละความพึงพอใจต่อการจัดงาน/จำนวนผู้เข้าร่วมงาน | นักเรียน/เยาวชนได้รับความรู้ เสริมสร้างความมั่นใจในตนเอง กล้าแสดงออกมากขึ้น | กองการศึกษา สำนักปลัดฯ |

๓. ยุทธศาสตร์การพัฒนา ด้านสังคม

แนวทางที่ ๑ ส่งเสริม สนับสนุนกีฬาและนันทนาการ

| ที่ | โครงการ | วัตถุประสงค์ | เป้าหมาย (ผลผลิตของโครงการ) | งบประมาณและที่ผ่านมา | | | ตัวชี้วัด (KPI) | ผลลัพธ์ที่คาดว่าจะได้รับ | หน่วยงาน ที่รับผิดชอบ |
|-----|--|--|--|----------------------|---------------|---------------|---|---|--------------------------|
| | | | | ๒๕๖๐ (บาท) | ๒๕๖๑ (บาท) | ๒๕๖๒ (บาท) | | | |
| ๙ | โครงการพัฒนาสร้างเสริมศักยภาพ ด้านนาฏศิลป์ไทยและภูมิปัญญา ท้องถิ่น | เพื่อส่งเสริมสนับสนุน และอนุรักษ์ประเพณี และวัฒนธรรมทาง ด้านการแสดงนาฏศิลป์ ในท้องถิ่น | เด็กและเยาวชนในจังหวัด นครปฐม | ๔๐๐,๐๐๐ | - | - | ความพึงพอใจ/ จำนวนผู้เข้าร่วม โครงการ | เด็กและเยาวชนมี ความรู้สนใจในด้าน ศิลปะแขนงต่างๆ มากขึ้น | กองการศึกษา |
| ๑๐ | โครงการแข่งขันกีฬาประเพณีสภา อบจ. | เพื่อสร้างความสามัคคี ระหว่างหน่วยงาน | ค่าใช้จ่ายในการแข่งขันกีฬา โดย นำสมาชิกสภา อบจ. ข้าราชการ ลูกจ้างและพนักงานจ้าง ไปร่วม แข่งขันกีฬาประเพณีสภา อบจ. | ๑,๐๐๐,๐๐๐ | - | - | จำนวนผู้เข้าร่วม โครงการ | บุคลากรในองค์กร เกิดความรัก สามัคคีในหมู่คณะ มากขึ้น | สำนักปลัดฯ กองกิจฯ |

๓. ยุทธศาสตร์การพัฒนา ด้านสังคม

แนวทางที่ ๒ ส่งเสริม สนับสนุนกิจการสาธารณสุข

| ที่ | โครงการ | วัตถุประสงค์ | เป้าหมาย (ผลผลิตของโครงการ) | งบประมาณและที่ผ่านมา | | | ตัวชี้วัด (KPI) | ผลลัพธ์ที่คาดว่าจะได้รับ | หน่วยงาน ที่รับผิดชอบ |
|-----|---|--|--|----------------------|---------------|---------------|--|--|--------------------------|
| | | | | ๒๕๖๐ (บาท) | ๒๕๖๑ (บาท) | ๒๕๖๒ (บาท) | | | |
| ๑ | โครงการส่งเสริม สนับสนุนการป้องกัน ฝ้าระวัง ต่อต้าน บำบัดรักษาโรคระบาด และโรคติดต่ออื่น ๆ เช่น โรคไข้หวัดใหญ่ โรคเอดส์ โรคไข้เลือดออก โรคไข้หวัดนก โรคพิษสุนัขบ้า ฯลฯ | ๑.เพื่อให้ประชาชนได้มี ความรู้ และเห็นถึง ความสำคัญในการดูแล รักษาสุขภาพของตน ๒.เพื่อให้ประชาชน สามารถป้องกันตนเอง จากโรคต่าง ๆ ได้ | ๑.จัดทำสื่อประชาสัมพันธ์ เช่น แผ่นพับ วารสาร คู่มือ วีซีดี ฯลฯ ๒.จัดฝึกอบรม สัมมนา และ จัดกิจกรรมต่าง ๆ เพื่อให้ ความรู้ ความเข้าใจแก่ประชาชนทั่วไป ๓.จัดหาเวชภัณฑ์ วัคซีน น้ำยาเคมี ทายาอะเบท เครื่องพ่นหมอกควัน และวัสดุอุปกรณ์อื่น ๆ ของงาน ด้านสาธารณสุข ๔.อุดหนุนหน่วยงาน ส่วนราชการ อปท. องค์กรต่าง ๆ ในจังหวัด ฯลฯ | ๕,๐๐๐,๐๐๐ | - | - | จำนวนวัสดุ ครุภัณฑ์ที่ให้การสนับสนุน/ ร้อยละความพึงพอใจของผู้ร่วมโครงการ | ประชาชนมีความรู้ ความเข้าใจ สามารถนำมา ปฏิบัติเพื่อป้องกัน ตัวเองให้พ้นภัย จากโรค มีสุขภาพ ออนามัยที่ดีและลด การแพร่ระบาดของ โรคต่าง ๆ | สำนักปลัดฯ |
| ๒ | โครงการวัน อสม.แห่งชาติจังหวัด นครปฐม | เพื่อส่งเสริมการมี ส่วนร่วมของ อสม.ในการ ปฏิบัติงานเพื่อประโยชน์ ของชุมชน | ๑.จัดกิจกรรม/งานวัน อสม. แห่งชาติจังหวัดนครปฐม ๒.อุดหนุนหน่วยงาน ส่วนราชการ อปท. องค์กรต่าง ๆ ในจังหวัด ฯลฯ | ๑,๐๐๐,๐๐๐ | - | - | จำนวนผู้เข้าร่วม โครงการ/ ร้อยละความ พึงพอใจต่อ การจัดงาน | เชิดชูเกียรติและ สร้างขวัญกำลังใจ ให้แก่ อสม.ที่ได้ ปฏิบัติงานพัฒนา สาธารณสุขด้วย ความเสียสละ | สำนักปลัดฯ |

๓. ยุทธศาสตร์การพัฒนา ด้านสังคม

แนวทางที่ ๒ ส่งเสริม สนับสนุนกิจการสาธารณสุข

| ที่ | โครงการ | วัตถุประสงค์ | เป้าหมาย (ผลผลิตของโครงการ) | งบประมาณและที่ผ่านมา | | | ตัวชี้วัด (KPI) | ผลลัพธ์ที่คาดว่าจะได้รับ | หน่วยงาน ที่รับผิดชอบ |
|-----|---|--|--|----------------------|---------------|---------------|---|---|--------------------------|
| | | | | ๒๕๖๐ (บาท) | ๒๕๖๑ (บาท) | ๒๕๖๒ (บาท) | | | |
| ๓ | โครงการเสริมสร้างประสิทธิภาพการปฏิบัติงานของเครือข่ายภาคประชาชนในชุมชน / เครือข่ายด้านสาธารณสุข | เพื่อพัฒนาและเพิ่มพูนศักยภาพการปฏิบัติงานของเครือข่ายภาคประชาชนในชุมชน / เครือข่ายด้านสาธารณสุข เช่น อสม., เจ้าหน้าที่, อปท. ให้มีความเข้มแข็ง | ๑.จัดประชุม ฝึกอบรม สัมมนา และศึกษาดูงาน ให้ความรู้ ความเข้าใจในการปฏิบัติหน้าที่, งานสาธารณสุขมูลฐาน, การจัดทำแผนพัฒนาสุขภาพ ภาคประชาชน ฯลฯ ๒.ส่งเสริมการทำกิจกรรมต่าง ๆ เพื่อเสริมสร้างประสิทธิภาพการทำงาน รวมถึงสื่อประชาสัมพันธ์ต่าง ๆ เพื่อส่งเสริมสุขภาพประชาชน ๓.ค่าใช้จ่ายในการจัดซื้อวัสดุอุปกรณ์ต่าง ๆ ให้ อสม. เช่น แผ่นทดสอบน้ำตาล/เข็มเจาะ ฯลฯ ๔.อุดหนุนหน่วยงาน ส่วนราชการ/ สนับสนุนการจัดซื้อวัสดุอุปกรณ์ สื่อชุดคัดกรองโรค ประกอบด้วย - เครื่องมือวัดความดันโลหิต - กระเป๋าบรรจุอุปกรณ์ | ๓,๐๐๐,๐๐๐ | - | - | จำนวนวัสดุ ครุภัณฑ์ที่ให้การสนับสนุน/ ร้อยละความพึงพอใจของผู้ร่วมโครงการ, | บุคลากรมีความรู้ และสามารถส่งเสริมศักยภาพการปฏิบัติงานได้อย่างมีประสิทธิภาพยิ่งขึ้น | สำนักปลัดฯ |

๓. ยุทธศาสตร์การพัฒนา ด้านสังคม

แนวทางที่ ๒ ส่งเสริม สนับสนุนกิจการสาธารณสุข

| ที่ | โครงการ | วัตถุประสงค์ | เป้าหมาย (ผลผลิตของโครงการ) | งบประมาณและที่ผ่านมา | | | ตัวชี้วัด (KPI) | ผลลัพธ์ที่คาดว่าจะได้รับ | หน่วยงาน ที่รับผิดชอบ |
|-----|---|---|---|----------------------|---------------|---------------|---|--|--------------------------|
| | | | | ๒๕๖๐ (บาท) | ๒๕๖๑ (บาท) | ๒๕๖๒ (บาท) | | | |
| ๔ | โครงการเสริมสร้างประสิทธิภาพเพื่อ การปฏิบัติงานของสาธารณสุขใน จังหวัดนครปฐม | เพื่อเพิ่มพูนความรู้และ ประสบการณ์ นำความรู้ มาพัฒนาการปฏิบัติงาน | - เครื่องมือตรวจเจาะน้ำตาล ในเลือด - เครื่องชั่งน้ำหนัก - พรอทวดไซ้, ตลับสายวัดรอบเอว - คู่มือในการป้องกันตน ฯลฯ ๕.จัดทำคู่มือปฏิบัติงาน อสม. ๖.ฝึกอบรมให้ความรู้ เสริมทักษะ สาธิตการใช้งานชุดคัดกรองโรค และ อุปกรณ์อื่นๆ ที่จำเป็นตามโครงการ ๗.ค่าป่วยการของ อสม.ในพื้นที่ ฯลฯ ๑.ฝึกอบรม สัมมนา และ ศึกษาดูงานด้านสาธารณสุข, งานศูนย์สุขภาพชุมชน ฯลฯ แก่เจ้าหน้าที่และผู้เกี่ยวข้อง ๒.อุดหนุนหน่วยงาน องค์กร ส่วนราชการต่าง ๆ ในจังหวัด ๓.จัดทำสื่อประชาสัมพันธ์ ร่วมจัดกิจกรรมอื่น ๆ ที่เกี่ยวข้อง ฯลฯ | ๑,๐๐๐,๐๐๐ | - | - | จำนวนโครงการ/ ร้อยละความ พึงพอใจของ ผู้ร่วมโครงการ | บุคลากรมีความรู้ และประสบการณ์ ในการเรียนรู้ พร้อม ทั้งนำมาปรับใช้ใน องค์กรได้ดีขึ้น | สำนักปลัดฯ |

๓. ยุทธศาสตร์การพัฒนา ด้านสังคม

แนวทางที่ ๒ ส่งเสริม สนับสนุนกิจการสาธารณสุข

| ที่ | โครงการ | วัตถุประสงค์ | เป้าหมาย (ผลผลิตของโครงการ) | งบประมาณและที่ผ่านมา | | | ตัวชี้วัด (KPI) | ผลลัพธ์ที่คาดว่าจะได้รับ | หน่วยงาน ที่รับผิดชอบ |
|-----|--|--|---|----------------------|---------------|---------------|--|--|--------------------------|
| | | | | ๒๕๖๐ (บาท) | ๒๕๖๑ (บาท) | ๒๕๖๒ (บาท) | | | |
| ๕ | โครงการส่งเสริมการกีฬาและ ออกกำลังกายในพื้นที่จังหวัดนครปฐม | เสริมสร้างสุขภาพร่างกาย ให้แข็งแรง และสร้างความ สัมพันธ์อันดีระหว่าง ประชาชน ข้าราชการ และ หน่วยราชการต่าง ๆ | จัดกิจกรรมออกกำลังกาย ประเภทต่าง ๆ เช่น แอโรบิก โยคะ ฯลฯ ให้กับประชาชน ข้าราชการ และหน่วยงานต่างๆ ในจังหวัดนครปฐม | ๕๐๐,๐๐๐ | - | - | จำนวนผู้เข้าร่วม โครงการ/ จำนวนโครงการ | ประชาชนมีสุขภาพ ร่างกายสมบูรณ์ แข็งแรง | สำนักปลัดฯ |
| ๖ | โครงการสนับสนุนการปฏิบัติงานการ แพทย์ฉุกเฉิน (กู้ชีพ) จังหวัดนครปฐม | เพื่อให้การปฏิบัติงานการ กู้ชีพของจังหวัดนครปฐม มีประสิทธิภาพมากขึ้น | ๑.จัดฝึกอบรม สัมมนาให้ความรู้ เสริมทักษะในการปฏิบัติงาน ของหน่วยกู้ชีพในจังหวัด ๒.จัดหา/จัดซื้อวัสดุอุปกรณ์ ครุภัณฑ์ต่าง ๆ ที่ใช้ในการช่วยชีวิต ผู้ประสบภัยเช่น กระเป๋าอุปกรณ์ ปฐมพยาบาล ที่ตามคอ อุปกรณ์ ยกเคลื่อนย้าย เสื้อสะท้อนแสง รถกู้ชีพ/กู้ภัย เป็นต้น ฯลฯ | - | ๑,๐๐๐,๐๐๐ | - | จำนวนวัสดุ ครุภัณฑ์ที่ให้ การสนับสนุน, จำนวนผู้ได้รับ การช่วยเหลือ | ผู้ประสบภัยรอดชีวิต และ/หรือสามารถ บรรเทาความเจ็บป่วย จากภัยที่เกิดขึ้น | สำนักปลัดฯ |

๓. ยุทธศาสตร์การพัฒนา ด้านสังคม

แนวทางที่ ๒ ส่งเสริม สนับสนุนกิจการสาธารณสุข

| ที่ | โครงการ | วัตถุประสงค์ | เป้าหมาย (ผลผลิตของโครงการ) | งบประมาณและที่ผ่านมา | | | ตัวชี้วัด (KPI) | ผลลัพธ์ที่คาดว่าจะได้รับ | หน่วยงาน ที่รับผิดชอบ |
|-----|--|---|---|----------------------|---------------|---------------|---|---|--------------------------|
| | | | | ๒๕๖๐ (บาท) | ๒๕๖๑ (บาท) | ๒๕๖๒ (บาท) | | | |
| ๗ | โครงการประชาสัมพันธ์ให้ความรู้เพื่อคุ้มครองผู้บริโภคในจังหวัดนครปฐม | ให้ความรู้เพื่อประโยชน์ในการคุ้มครองผู้บริโภค | ๑.ฝึกอบรม สัมมนาให้ความรู้เกี่ยวกับการคุ้มครองผู้บริโภค ๒.จัดทำคู่มือ วารสาร หรือสื่อประชาสัมพันธ์อื่น ๆ ตามโครงการ | - | ๒๐๐,๐๐๐ | - | จำนวนโครงการ/กิจกรรม, จำนวนผู้เข้าร่วมโครงการ | ประชาชนมีสุขภาพอนามัยที่ดี | สำนักปลัดฯ |
| ๘ | โครงการบริการตรวจสุขภาพเคลื่อนที่ (โรคทั่วไป) ในพื้นที่จังหวัดนครปฐม | ออกพื้นที่เพื่อให้บริการประชาชนในด้านสุขภาพ | ร่วมกับหน่วยงานสาธารณสุขไปให้บริการตรวจสุขภาพเคลื่อนที่ให้แก่ประชาชนในชุมชนต่าง ๆ ทั้ง ๗ อำเภอ | ๕๐๐,๐๐๐ | - | - | จำนวนโครงการ/จำนวนผู้เข้าร่วมโครงการ | ประชาชนได้รับความสะดวกบริการที่ดี มีร่างกายที่แข็งแรง | สำนักปลัดฯ |
| ๙ | โครงการส่งเสริมสุขภาพและป้องกันภาวะตาบอดจากโรคเบาหวานเฉลิมพระเกียรติพระบาทสมเด็จพระเจ้าอยู่หัว | ส่งเสริมสุขภาพอนามัยของผู้ป่วยเบาหวานในจอประสาทตา | ๑.ผู้ป่วยเบาหวานได้รับการคัดกรองด้วยการถ่ายภาพ Fundus Camera ๒.สนับสนุนผู้ป่วยโรคเบาหวานและผู้สูงอายุ ได้รับการส่งต่อโรคตาโดยจักษุแพทย์ ๓.จัดอบรม/กิจกรรม จัดทำสื่อเผยแพร่ประชาสัมพันธ์ต่าง ๆ ๔.จัดซื้อครุภัณฑ์ เครื่องมือ วัสดุอุปกรณ์ที่จำเป็นตามโครงการฯ ฯลฯ | ๔,๐๐๐,๐๐๐ | - | - | จำนวน รพ. และ รพ.สต. ที่เข้าร่วม จำนวนโครงการ/กิจกรรม, ร้อยละความพึงพอใจของประชาชน | ผู้ป่วยเบาหวานและผู้สูงอายุได้รับการรักษาที่รวดเร็วขึ้น, มีความปลอดภัยมากขึ้น | สำนักปลัดฯ |

๓. ยุทธศาสตร์การพัฒนา ด้านสังคม

แนวทางที่ ๒ ส่งเสริม สนับสนุนกิจการสาธารณสุข

| ที่ | โครงการ | วัตถุประสงค์ | เป้าหมาย (ผลผลิตของโครงการ) | งบประมาณและที่ผ่านมา | | | ตัวชี้วัด (KPI) | ผลลัพธ์ที่คาดว่าจะได้รับ | หน่วยงาน ที่รับผิดชอบ |
|-----|---|---|---|----------------------|---------------|---------------|---|--|--------------------------|
| | | | | ๒๕๖๐ (บาท) | ๒๕๖๑ (บาท) | ๒๕๖๒ (บาท) | | | |
| ๑๐ | โครงการเสริมสร้างและรักษาสุขภาพร่างกายของประชาชนโดยใช้ภูมิปัญญาท้องถิ่น | ส่งเสริมสุขภาพอนามัยให้กับประชาชนในพื้นที่โดยใช้ภูมิปัญญาท้องถิ่น | ๑.ฝึกอบรม สัมมนาให้ความรู้เกี่ยวกับการส่งเสริมและรักษาสุขภาพร่างกายของประชาชน ๒.จัดกิจกรรม/จัดทำสื่อเผยแพร่ประชาสัมพันธ์ต่าง ๆ ๓.จัดซื้อผลิตภัณฑ์ของชุมชน/ท้องถิ่นตามโครงการ ฯลฯ | ๑,๐๐๐,๐๐๐ | - | - | จำนวนโครงการ/กิจกรรม, ร้อยละความพึงพอใจของประชาชน | ประชาชนมีสุขภาพที่สมบูรณ์แข็งแรง ส่งเสริมรายได้ให้แก่ท้องถิ่น | สำนักปลัดฯ |
| ๑๑ | โครงการส่งเสริมสิทธิมนุษยชนด้านสาธารณสุข | เพื่อพัฒนาและส่งเสริมสิทธิมนุษยชนด้านสาธารณสุข | ๑.ฝึกอบรม/สัมมนา/จัดกิจกรรมเพื่อส่งเสริมหลักสิทธิมนุษยชนด้านสาธารณสุข ๒.จัดทำสื่อประชาสัมพันธ์ต่าง ๆ ที่เกี่ยวข้องตามโครงการ ฯลฯ | - | ๒๐๐,๐๐๐ | - | จำนวนโครงการ/กิจกรรมและผู้เข้าร่วมฯ | การพัฒนาคุณภาพด้านสาธารณสุข มีความครอบคลุม สอดคล้องกับหลักสิทธิมนุษยชน | สำนักปลัดฯ |

๓. ยุทธศาสตร์การพัฒนา ด้านสังคม

แนวทางที่ ๓ ป้องกันต่อต้าน และแก้ไขปัญหายาเสพติด

| ที่ | โครงการ | วัตถุประสงค์ | เป้าหมาย (ผลผลิตของโครงการ) | งบประมาณและที่ผ่านมา | | | ตัวชี้วัด (KPI) | ผลลัพธ์ที่คาดว่าจะได้รับ | หน่วยงาน ที่รับผิดชอบ |
|-----|---|---|---|----------------------|---------------|---------------|--|---|--------------------------|
| | | | | ๒๕๖๐ (บาท) | ๒๕๖๑ (บาท) | ๒๕๖๒ (บาท) | | | |
| ๑ | โครงการส่งเสริม สนับสนุนประสิทธิภาพการป้องกัน และแก้ไขปัญหายาเสพติด การรักษาความสงบเรียบร้อยและความปลอดภัยของประชาชนในพื้นที่ | ๑.เพื่อให้ความรู้เกี่ยวกับพิษภัยของยาเสพติด และการป้องกันตัวเองให้ห่างไกลยาเสพติด ๒.เพื่อแก้ไขปัญหการแพร่ระบาดของยาเสพติดในจังหวัด | ๑.ค่าใช้จ่ายในการดำเนินงานป้องกันและแก้ไขปัญหายาเสพติด การรักษาความสงบเรียบร้อย ความปลอดภัย และการบำบัดฟื้นฟูให้กับประชาชนในพื้นที่ ๒.จัดหา/จัดทำ/จัดซื้อ สื่อ ประชาสัมพันธ์ เช่น วัสดุอุปกรณ์ แผ่นพับ วารสาร คู่มือ วีซีดี ฯลฯ ๓.ฝึกอบรมสัมมนาให้ความรู้แก่ประชาชนทุกหมู่เหล่า ๔.สนับสนุนการจัดตั้งเครือข่ายสายข่าว จุดตรวจจุดสกัด ฯลฯ ๕.อุดหนุนจังหวัด สถานีตำรวจต่างๆ/หน่วยงาน/องค์กร/ชุมชนที่เกี่ยวข้อง ๖.จัดซื้อครุภัณฑ์ยานพาหนะ, ครุภัณฑ์อื่น ๆ ที่จำเป็นในการดำเนินงาน เช่น รถยนต์ รถกระบะ รถยนต์ตรวจการณ์ ฯลฯ ฯลฯ | ๔,๐๐๐,๐๐๐ | - | - | จำนวนโครงการ/ผู้เข้าร่วมโครงการ, จำนวนหน่วยงานที่ได้รับการสนับสนุน | ลดการแพร่ระบาดของยาเสพติดในพื้นที่ ประชาชนมีคุณภาพชีวิตที่ดี มีความมั่นคงปลอดภัยในชีวิตและทรัพย์สิน | สำนักปลัดฯ |

๓. ยุทธศาสตร์การพัฒนา ด้านสังคม

แนวทางที่ ๓ ป้องกันต่อต้าน และแก้ไขปัญหายาเสพติด

| ที่ | โครงการ | วัตถุประสงค์ | เป้าหมาย (ผลผลิตของโครงการ) | งบประมาณและที่ผ่านมา | | | ตัวชี้วัด (KPI) | ผลลัพธ์ที่คาดว่าจะได้รับ | หน่วยงาน ที่รับผิดชอบ |
|-----|--|--|--|----------------------|---------------|---------------|--|--|--------------------------|
| | | | | ๒๕๖๐ (บาท) | ๒๕๖๑ (บาท) | ๒๕๖๒ (บาท) | | | |
| ๒ | โครงการป้องกันและแก้ไขปัญหายาเสพติดของศูนย์อำนวยการป้องกันและปราบปรามยาเสพติดจังหวัดนครปฐม (ศอ.ปส.จ.นฐ.) | เพื่อลดปัญหาการแพร่ระบาดของยาเสพติด และขจัดปัญหาความเดือดร้อนของประชาชน | อุดหนุนจังหวัดนครปฐม ตามโครงการ เพื่อเป็นค่าใช้จ่ายในกิจกรรมการดำเนินงานของศูนย์ฯ ทั้งในด้านการป้องกัน การบำบัดรักษาฟื้นฟู การอบรม การจัดทำสื่อประชาสัมพันธ์ต่าง ๆ และกิจกรรมอื่น ๆ ตามโครงการ | ๓,๐๐๐,๐๐๐ | - | - | จำนวนโครงการ/กิจกรรม, ร้อยละของผู้เสพ/ผู้ติดยาที่ลดลง | ปัญหายาเสพติดลดน้อยลง, เยาวชน ประชาชน ไม่กลับมาเสพยาเสพติดอีก ส่งผลให้มีคุณภาพชีวิตที่ดี | สำนักปลัดฯ |
| ๓ | โครงการอาสาสมัครตำรวจบ้าน ตำรวจชุมชน ร่วมต้านภัยยาเสพติด | เพื่อให้อาสาสมัครตำรวจบ้าน ตำรวจชุมชนได้ ทบทวนความรู้ ทักษะ และสามารถเป็นกำลังสนับสนุนสร้างเครือข่ายในการป้องกันปราบปรามยาเสพติด | อบรมอาสาสมัครตำรวจบ้าน ตำรวจชุมชนในพื้นที่จังหวัด ให้สามารถปฏิบัติงาน และเป็นเครือข่ายในการป้องกันปราบปรามยาเสพติดได้อย่างมีประสิทธิภาพ | - | ๒๐๐,๐๐๐ | - | จำนวนโครงการ, จำนวนผู้เข้าร่วมโครงการ และอาสาสมัครที่เพิ่มขึ้น | ปัญหายาเสพติดลดน้อยลง และเพิ่มแนวร่วมในการป้องกันปัญหายาเสพติดในพื้นที่ | สำนักปลัดฯ |

๓. ยุทธศาสตร์การพัฒนา ด้านสังคม

แนวทางที่ ๓ ป้องกันต่อต้าน และแก้ไขปัญหายาเสพติด

| ที่ | โครงการ | วัตถุประสงค์ | เป้าหมาย (ผลผลิตของโครงการ) | งบประมาณและที่ผ่านมา | | | ตัวชี้วัด (KPI) | ผลลัพธ์ที่คาดว่าจะได้รับ | หน่วยงาน ที่รับผิดชอบ |
|-----|--|---|--|----------------------|---------------|---------------|---|--|--------------------------|
| | | | | ๒๕๖๐ (บาท) | ๒๕๖๑ (บาท) | ๒๕๖๒ (บาท) | | | |
| ๔ | โครงการ อบรม.ร่วมใจต้านภัยยาเสพติด จังหวัดนครปฐม | ๑.เสริมสร้างคุณธรรม จริยธรรม และค่านิยม ที่เหมาะสมแก่เยาวชน และประชาชน ๒.ร่วมรณรงค์ ให้เยาวชน ประชาชนในทุกภาคส่วน เห็นความสำคัญ และ ร่วมกันต่อต้านยาเสพติด | ๑.จัดฝึกอบรมสัมมนา จัดกิจกรรม ร่วมกันของทุกภาคส่วน ในการรณรงค์ต่อต้านยาเสพติด ๒.จัดทำสื่อประชาสัมพันธ์ในการ เผยแพร่ให้ความรู้ ๓.จัดกิจกรรมต่าง ๆ ที่เกี่ยวข้อง ตามโครงการ ฯลฯ | ๑,๐๐๐,๐๐๐ | - | - | จำนวนโครงการ/ ร้อยละความ พึงพอใจของ ผู้เข้าร่วม โครงการ | ลดปัญหายาเสพติด ในพื้นที่ และทุกฝ่าย มีส่วนร่วมในการ ป้องกันปัญหา ยาเสพติดอย่าง ยั่งยืน | สำนักปลัดฯ |
| ๕ | โครงการส่งเสริม สนับสนุน การบำบัด ฟื้นฟูสมรรถภาพผู้ติดยาเสพติด จังหวัดนครปฐม | บำบัดฟื้นฟูผู้ติดยา ให้โอกาสในการกลับตัว เป็นคนดีต่อสังคม | ๑.จัดฝึกอบรม สัมมนา ให้ความรู้ ความเข้าใจแก่ผู้ติดยาเสพติด ในการปฏิบัติตนที่เหมาะสม ๒.ส่งเสริม สนับสนุนการจัด กิจกรรมต่าง ๆ บำบัดรักษา และ ฝึกอาชีพ หรือการเรียนรู้เชิงปฏิบัติ การแก่ผู้ติดยาเสพติด ๓.จัดทำสื่อประชาสัมพันธ์ต่าง ๆ เพื่อเผยแพร่และสร้างความเข้าใจ ฯลฯ | ๑,๐๐๐,๐๐๐ | - | - | จำนวนผู้เข้าร่วม โครงการ, | เพื่อให้ผู้เคยติด ยาเสพติดสามารถ กลับเข้ามาอยู่ร่วมกัน ในสังคมได้อย่าง สงบสุข | สำนักปลัดฯ |

๓. ยุทธศาสตร์การพัฒนา ด้านสังคม

แนวทางที่ ๓ ป้องกันต่อต้าน และแก้ไขปัญหายาเสพติด

| ที่ | โครงการ | วัตถุประสงค์ | เป้าหมาย (ผลผลิตของโครงการ) | งบประมาณและที่ผ่านมา | | | ตัวชี้วัด (KPI) | ผลลัพธ์ที่คาดว่าจะได้รับ | หน่วยงาน ที่รับผิดชอบ |
|-----|---|---|---|----------------------|---------------|---------------|---|--|----------------------------|
| | | | | ๒๕๖๐ (บาท) | ๒๕๖๑ (บาท) | ๒๕๖๒ (บาท) | | | |
| ๖ | โครงการปฏิบัติการรวมพลังประชาชนไทย พ่นภัยยาเสพติดจังหวัดนครปฐม | เพื่อจัดปัญหาการแพร่ ระบาดของยาเสพติด และ เพื่อผนึกกำลังทุกภาคส่วน ในการเฝ้าระวังปัญหา ยาเสพติดมิให้กลับมาอีก | จัดกิจกรรมส่งเสริมการป้องกัน และแก้ไขปัญหายาเสพติดในพื้นที่ แก่ประชาชนทุกหมู่เหล่าใน จังหวัดนครปฐม | ๑,๐๐๐,๐๐๐ | - | - | จำนวนโครงการ/ กิจกรรม, จำนวนผู้เข้าร่วม โครงการ | ลดปัญหายาเสพติด ในพื้นที่ และทุกฝ่าย มีส่วนร่วมในการ ป้องกันปัญหา ยาเสพติดอย่างยั่งยืน | สำนักปลัดฯ |
| ๗ | โครงการเยาวชนร่วมใจรณรงค์ป้องกัน และแก้ไขปัญหายาวัยรุ่นจังหวัดนครปฐม | เพื่อสนับสนุนให้เยาวชน มีการรวมกลุ่มทำกิจกรรม สร้างสรรค์ ไม่ยุ่งเกี่ยวกับ ยาเสพติด | สนับสนุนการจัดงาน/กิจกรรม ที่สร้างสรรค์ ความเข้าใจถึงโทษภัยของ ยาเสพติด และการป้องกันตนเอง | - | - | ๕๐๐,๐๐๐ | จำนวนผู้เข้าร่วม โครงการ/ จำนวนสถาน- ศึกษาที่ได้รับ การสนับสนุน | มีแกนนำด้านภัย ยาเสพติดเพิ่มขึ้น, ปัญหายาเสพติด ในสถานศึกษา ลดน้อยลง | สำนักปลัดฯ กองการศึกษาฯ |
| ๘ | โครงการหนูน้อยสมารถอายุ หนูน้อย วัยใส ห่างไกลยาเสพติด | เพื่อเสริมสร้างความรู้ ความเข้าใจในการป้องกัน ตนเอง และแก้ไขปัญหายา เสพติด | ๑.อบรมเด็ก นักเรียน เยาวชน ใน พื้นที่จังหวัดได้ตระหนักถึงโทษภัย ยาเสพติด และวิธีป้องกันตนเอง ๒.จัดค่ายกิจกรรมต่างๆที่เกี่ยวข้อง ฯลฯ | - | ๕๐๐,๐๐๐ | - | จำนวนผู้เข้าร่วม โครงการ | ลดปัญหายาเสพติด ในพื้นที่, เด็ก นักเรียน เยาวชนห่างไกลจาก ยาเสพติด | สำนักปลัดฯ กองการศึกษาฯ |

๓. ยุทธศาสตร์การพัฒนา ด้านสังคม

แนวทางที่ ๓ ป้องกันต่อต้าน และแก้ไขปัญหายาเสพติด

| ที่ | โครงการ | วัตถุประสงค์ | เป้าหมาย (ผลผลิตของโครงการ) | งบประมาณและที่ผ่านมา | | | ตัวชี้วัด (KPI) | ผลลัพธ์ที่คาดว่าจะได้รับ | หน่วยงาน ที่รับผิดชอบ |
|-----|------------------------------------|---|--|----------------------|---------------|---------------|-------------------------|---|--------------------------|
| | | | | ๒๕๖๐ (บาท) | ๒๕๖๑ (บาท) | ๒๕๖๒ (บาท) | | | |
| ๙ | โครงการเยาวชนต้นแบบห่างไกลยาเสพติด | เพื่อรณรงค์ให้นักเรียน นักศึกษา เยาวชน ได้รับรู้ และรับทราบถึงปัญหา และพิษภัยยาเสพติด | อบรมนักเรียน นักศึกษา เยาวชน ในพื้นที่จังหวัดให้ตระหนักถึง โทษภัยยาเสพติด และสามารถ ปฏิบัติตนในแนวทางที่ถูกต้อง เหมาะสม ไม่เกี่ยวข้องกับ ยาเสพติด | - | - | ๓๐๐,๐๐๐ | จำนวนผู้เข้าร่วมโครงการ | ลดปัญหายาเสพติด ในพื้นที่, นักเรียน นักศึกษา เยาวชน ห่างไกลจากยาเสพติด | สำนักปลัดฯ กองการศึกษาฯ |
| ๑๐ | โครงการก้าวอย่างเข้าใจ | เพื่อรณรงค์ให้นักเรียน นักศึกษา เยาวชน ได้รับรู้ และรับทราบถึงปัญหา และพิษภัยยาเสพติด | ๑.อบรม จัดกิจกรรมให้กับนักเรียน นักศึกษา เยาวชนในพื้นที่จังหวัด ให้มีความรู้ ความเข้าใจ เกิดทักษะ และมีความพร้อมในการดำเนินชีวิต อย่างมีสติ รู้เท่าทันสิ่งเร้า และ สิ่งยั่วยุต่าง ๆ ทางสังคม ๒.จัดทำสื่อประชาสัมพันธ์ | - | ๓๐๐,๐๐๐ | - | จำนวนผู้เข้าร่วมโครงการ | ลดปัญหายาเสพติด ในพื้นที่, นักเรียน นักศึกษา เยาวชน ห่างไกลจาก ยาเสพติด | สำนักปลัดฯ กองการศึกษาฯ |

๓. ยุทธศาสตร์การพัฒนา ด้านสังคม

แนวทางที่ ๓ ป้องกันต่อต้าน และแก้ไขปัญหายาเสพติด

| ที่ | โครงการ | วัตถุประสงค์ | เป้าหมาย (ผลผลิตของโครงการ) | งบประมาณและที่ผ่านมา | | | ตัวชี้วัด (KPI) | ผลลัพธ์ที่คาดว่าจะได้รับ | หน่วยงาน ที่รับผิดชอบ |
|-----|--|--|---|----------------------|---------------|---------------|-----------------------------|--|--------------------------|
| | | | | ๒๕๖๐ (บาท) | ๒๕๖๑ (บาท) | ๒๕๖๒ (บาท) | | | |
| ๑๑ | โครงการจัดตั้งศูนย์เพื่อใจวัยรุ่น to be number ๑ (เป็นหนึ่งได้ โดยไม่พึ่งยาเสพติด) | เพื่อเป็นศูนย์รวมให้เยาวชน ได้มีโอกาสแสดงออกใน ในทางที่ถูกต้อง ห่างไกล จากยาเสพติด | ๑.สนับสนุนการจัดตั้งศูนย์ฯ ในพื้นที่จังหวัด ๒.อบรมเครือข่าย/ จัดกิจกรรม ต่าง ๆ ที่เกี่ยวข้องในการป้องกัน และแก้ไขปัญหายาเสพติดตาม โครงการ ๓.จัดหาวัสดุอุปกรณ์ ครุภัณฑ์อื่น ๆ ที่จำเป็นตามโครงการ ๔.จัดทำสื่อต่าง ๆ เพื่อใช้ในการ ประชาสัมพันธ์ ๕.อุดหนุนหน่วยงาน ส่วนราชการ อปท. องค์กรต่าง ๆ ในจังหวัด ฯลฯ | ๑,๐๐๐,๐๐๐ | | | จำนวนผู้เข้าร่วม โครงการ | ปัญหายาเสพติด ลดน้อยลง และ ชุมชนมีความ เข้มแข็ง เยาวชน วัยรุ่นห่างไกลจาก ปัญหายาเสพติด | สำนักปลัดฯ |
| ๑๒ | โครงการวินมอเตอร์ไซด์รวมใจ ต้านภัยยาเสพติด | เพื่อรณรงค์ให้ผู้ขับขี่ รถจักรยานยนต์รับจ้าง สามารถเป็นเครือข่าย ในการแจ้งเบาะแส และ มีส่วนร่วมในการป้องกัน ปัญหายาเสพติด | อบรมผู้ขับขี่รถจักรยานยนต์รับจ้าง ในพื้นที่จังหวัด เพื่อให้ความรู้ ความเข้าใจ และสามารถแจ้ง เบาะแสเกี่ยวกับยาเสพติดให้กับ เจ้าหน้าที่ได้ | - | - | ๒๐๐,๐๐๐ | จำนวนผู้เข้าร่วม โครงการ | ปัญหายาเสพติด ลดน้อยลง และ เพิ่มเครือข่าย แนวร่วมในการแจ้ง ข้อมูลเบาะแสเกี่ยวกับ ยาเสพติด | สำนักปลัดฯ |

๓. ยุทธศาสตร์การพัฒนา ด้านสังคม

แนวทางที่ ๓ ป้องกันต่อต้าน และแก้ไขปัญหายาเสพติด

| ที่ | โครงการ | วัตถุประสงค์ | เป้าหมาย (ผลผลิตของโครงการ) | งบประมาณและที่ผ่านมา | | | ตัวชี้วัด (KPI) | ผลลัพธ์ที่คาดว่าจะได้รับ | หน่วยงาน ที่รับผิดชอบ |
|-----|--|--|---|----------------------|---------------|---------------|---|--|----------------------------|
| | | | | ๒๕๖๐ (บาท) | ๒๕๖๑ (บาท) | ๒๕๖๒ (บาท) | | | |
| ๑๓ | โครงการสายลับตำรวจน้อย | เพื่อส่งเสริมให้นักเรียน เยาวชนรู้เท่าทันถึงพิษภัย ยาเสพติด และมีส่วนร่วม ในการป้องกันปัญหา ยาเสพติด | ๑.อบรมเด็ก นักเรียน เยาวชน ใน พื้นที่จังหวัดได้ตระหนักถึงโทษภัย ยาเสพติด และวิธีป้องกันตนเอง ๒.จัดกิจกรรมต่างๆที่เกี่ยวข้อง ฯลฯ | - | ๕๐๐,๐๐๐ | - | จำนวนผู้เข้าร่วม โครงการ | ลดปัญหายาเสพติด ในพื้นที่, เด็ก นักเรียน เยาวชนห่างไกลจาก ยาเสพติด | สำนักปลัดฯ กองการศึกษาฯ |
| ๑๔ | โครงการส่งเสริมสิทธิมนุษยชน ของกลุ่มผู้ต้องหา ผู้ติดยาเสพติด และ ผู้ผ่านการบำบัดฟื้นฟูสมรรถภาพ และผู้พ้นโทษ | เพื่อพัฒนาและส่งเสริม สิทธิมนุษยชน | ๑.ฝึกอบรม/สัมมนา/จัดกิจกรรม เพื่อส่งเสริมหลักสิทธิมนุษยชนฯ ๒.จัดทำสื่อประชาสัมพันธ์ต่าง ๆ ที่เกี่ยวข้องตามโครงการ ฯลฯ | ๒๐๐,๐๐๐ | - | - | จำนวน โครงการ/ กิจกรรมและ ผู้เข้าร่วมฯ | การพัฒนาคุณภาพ- ชีวิตของประชาชน มีประสิทธิภาพ และ สอดคล้องกับหลัก สิทธิมนุษยชน | สำนักปลัดฯ |

๓. ยุทธศาสตร์การพัฒนา ด้านสังคม

แนวทางที่ ๔ ส่งเสริม สนับสนุนการพัฒนาสังคม และงานสวัสดิการสังคม

| ที่ | โครงการ | วัตถุประสงค์ | เป้าหมาย (ผลผลิตของโครงการ) | งบประมาณและที่ผ่านมา | | | ตัวชี้วัด (KPI) | ผลลัพธ์ที่คาดว่าจะได้รับ | หน่วยงาน ที่รับผิดชอบ |
|-----|--|--|---|----------------------|---------------|---------------|---|---|--------------------------|
| | | | | ๒๕๖๐ (บาท) | ๒๕๖๑ (บาท) | ๒๕๖๒ (บาท) | | | |
| ๑ | โครงการสงเคราะห์ เสริมสร้าง ส่งเสริม สนับสนุน ผู้ได้รับความเดือดร้อนจาก การเป็นพลเมืองดี ผู้พิการ (ทุพพลภาพ) ผู้ยากไร้ และผู้ด้อยโอกาส | เพื่อสงเคราะห์ผู้ประสบภัย หรือได้รับความเดือดร้อน จากการเป็นพลเมืองดี ผู้ยากไร้ ผู้พิการ ทุพพลภาพ ผู้ด้อยโอกาส และให้ประชาชนเห็น ความสำคัญ และเรียนรู้ การใช้ชีวิตร่วมกับผู้พิการ (ทุพพลภาพ) | ๑.ค่าตอบแทน, ค่าใช้จ่ายต่าง ๆ ในการช่วยเหลือสงเคราะห์ ผู้ประสบภัย, ผู้ได้รับความ เดือดร้อนตามโครงการ ๒.จัดให้มีการฝึกอบรม สัมมนา ศึกษาดูงาน หรือเข้าค่ายฝึกอบรม ๓.ส่งเสริมการจัดกิจกรรม, การ จัดทำสื่อประชาสัมพันธ์ต่าง ๆ ๔.อุดหนุนหน่วยงาน ส่วนราชการ อปท. องค์กรต่าง ๆ ในจังหวัด ฯลฯ | ๒๐๐,๐๐๐ | - | - | จำนวนโครงการ/ กิจกรรม, จำนวนผู้ได้รับการช่วยเหลือ | พลเมืองดี , ผู้ประสบภัย ฯลฯ มีขวัญและกำลังใจ ดีขึ้น ตลอดจน ประชาชนได้เรียนรู้ การใช้ชีวิตซึ่งกัน และกันในสังคมได้ อย่างมีความสุข มีความเอื้ออาทร ต่อกัน | สำนักปลัดฯ |
| ๒ | โครงการฝึกอบรมสัมมนาคนพิการ จังหวัดนครปฐม | ๑.เพื่อสนับสนุน/ขยายผล ให้ชุมชน/องค์กรท้องถิ่น มีส่วนร่วมในการ ช่วยเหลือคนพิการ ๒.เพื่อฝึกทักษะตามแนวคิด การดำรงชีวิตอิสระของ | ๑.จัดฝึกอบรมสัมมนาให้ความรู้ ทักษะวิชาชีพ การดำเนินชีวิต แก่กลุ่มคนพิการต่าง ๆ ในพื้นที่ ๒.จัดทำสื่อประชาสัมพันธ์ ๓.สนับสนุนการจัดกิจกรรมของ กลุ่มคนพิการต่าง ๆ เพื่อพัฒนา | ๑,๕๐๐,๐๐๐ | - | - | จำนวนโครงการ/ ผู้เข้าร่วม โครงการ, ร้อยละความ พึงพอใจ | กลุ่มคนพิการมีขวัญ กำลังใจ และมี คุณภาพชีวิตที่ดีขึ้น ทุกภาคส่วนมีส่วนร่วม ในการพัฒนา | สำนักปลัดฯ |

๓. ยุทธศาสตร์การพัฒนา ด้านสังคม

แนวทางที่ ๔ ส่งเสริม สนับสนุนการพัฒนาสังคม และงานสวัสดิการสังคม

| ที่ | โครงการ | วัตถุประสงค์ | เป้าหมาย (ผลผลิตของโครงการ) | งบประมาณและที่ผ่านมา | | | ตัวชี้วัด (KPI) | ผลลัพธ์ที่คาดว่าจะได้รับ | หน่วยงาน ที่รับผิดชอบ |
|-----|---|--|--|----------------------|---------------|---------------|---|--|--------------------------|
| | | | | ๒๕๖๐ (บาท) | ๒๕๖๑ (บาท) | ๒๕๖๒ (บาท) | | | |
| ๓ | โครงการวันสตรีสากลจังหวัดนครปฐม/ งานวันคนพิการสากลจังหวัดนครปฐม | คนพิการให้แก่คนพิการ และคนในชุมชน ๓.พัฒนาคุณภาพชีวิตของ กลุ่มคนพิการในพื้นที่ | คุณภาพชีวิต และสร้างความ เข้มแข็ง ๔.อุดหนุนหน่วยงาน ส่วนราชการ อปท. องค์กรต่าง ๆ ในจังหวัด ฯลฯ | ๘๐๐,๐๐๐ | - | - | จำนวนโครงการ/ กิจกรรมและ ผู้เข้าร่วมฯ | กลุ่มสตรี/กลุ่มผู้พิการ มีความเข้มแข็งและ ขวัญกำลังใจ | สำนักปลัดฯ |
| ๔ | โครงการพัฒนาคุณภาพชีวิตใน สถานสงเคราะห์คนชราฯ ในพื้นที่ จังหวัดนครปฐม | เพื่อพัฒนาคุณภาพชีวิต ความเป็นอยู่ของผู้สูงอายุ ในสถานสงเคราะห์ฯ | จัดกิจกรรมต่าง ๆ เพื่อเป็นการ พัฒนาสุขภาพกาย และ สุขภาพใจแก่ผู้สูงอายุ สถานสงเคราะห์ฯ | ๒๐๐,๐๐๐ | - | - | จำนวนผู้เข้าร่วม โครงการ, ร้อยละความ พึงพอใจ | ผู้สูงอายุในสถาน สงเคราะห์มีความ เป็นอยู่ที่ดีขึ้น มี สุขภาพกายและใจ ที่ดี | สำนักปลัดฯ |

๓. ยุทธศาสตร์การพัฒนา ด้านสังคม

แนวทางที่ ๔ ส่งเสริม สนับสนุนการพัฒนาสังคม และงานสวัสดิการสังคม

| ที่ | โครงการ | วัตถุประสงค์ | เป้าหมาย (ผลผลิตของโครงการ) | งบประมาณและที่ผ่านมา | | | ตัวชี้วัด (KPI) | ผลลัพธ์ที่คาดว่าจะได้รับ | หน่วยงาน ที่รับผิดชอบ |
|-----|---|---|---|----------------------|---------------|---------------|---|--|--------------------------|
| | | | | ๒๕๖๐ (บาท) | ๒๕๖๑ (บาท) | ๒๕๖๒ (บาท) | | | |
| ๕ | โครงการส่งเสริมการดำเนินงาน กองทุนสวัสดิการชุมชน/จังหวัด | เพื่อส่งเสริมการดำเนินงาน/ กิจกรรมกองทุนสวัสดิการ ชุมชน/จังหวัด ในการ ขับเคลื่อนการดำเนินงาน ตามนโยบายของรัฐบาล | ๑.จัดกิจกรรมต่าง ๆ เพื่อส่งเสริม สนับสนุนการดำเนินงานกองทุนฯ ๒.จัดประชุม ฝึกอบรม สัมมนา และศึกษาดูงานแก่บุคลากร และผู้เกี่ยวข้องตามโครงการ ฯลฯ | - | ๒๐๐,๐๐๐ | - | ร้อยละความ พึงพอใจของ ผู้ร่วมโครงการ, จำนวนกองทุน/ เครือข่ายที่ ได้รับสนับสนุน | การดำเนินงานตาม โครงการ/กิจกรรม ของกองทุนสวัสดิการฯ เกิดประโยชน์ต่อ ประชาชนในพื้นที่ | สำนักปลัดฯ |
| ๖ | โครงการส่งเสริมสุขภาพผู้สูงอายุ ในจังหวัดนครปฐม | เพื่อส่งเสริม พัฒนา ฟื้นฟูสุขภาพร่างกาย ชีวิตความเป็นอยู่ของ ผู้สูงอายุ | ๑.จัดซื้อวัสดุอุปกรณ์ เครื่องมือ เครื่องใช้ที่จำเป็นแก่ผู้สูงอายุและ เจ้าหน้าที่ในสถานสงเคราะห์ฯ ๒.ตรวจสุขภาพผู้สูงอายุประจำปี ๓.สนับสนุนเบี้ยยังชีพ/ค่าตอบแทน ๔.ฝึกอบรมให้ความรู้ จัดกิจกรรม นันทนาการ สันทนาการ หรือ นิทรรศการต่าง ๆ ๕.จัดทำสื่อประชาสัมพันธ์ต่าง ๆ ๖.อุดหนุนหน่วยงาน ส่วนราชการ อปท. องค์กรต่าง ๆ ในจังหวัด ฯลฯ | ๑,๐๐๐,๐๐๐ | - | - | จำนวนผู้เข้าร่วม โครงการ, ร้อยละความ พึงพอใจของ ผู้ร่วมโครงการ | ผู้สูงอายุมีสุขภาพ ร่างกายที่แข็งแรงขึ้น มีขวัญและกำลังใจ ในการดำเนินชีวิต | สำนักปลัดฯ |

๓. ยุทธศาสตร์การพัฒนา ด้านสังคม

แนวทางที่ ๔ ส่งเสริม สนับสนุนการพัฒนาสังคม และงานสวัสดิการสังคม

| ที่ | โครงการ | วัตถุประสงค์ | เป้าหมาย (ผลผลิตของโครงการ) | งบประมาณและที่ผ่านมา | | | ตัวชี้วัด (KPI) | ผลลัพธ์ที่คาดว่าจะได้รับ | หน่วยงาน ที่รับผิดชอบ |
|-----|---|--|--|----------------------|---------------|---------------|--------------------------|--|--------------------------|
| | | | | ๒๕๖๐ (บาท) | ๒๕๖๑ (บาท) | ๒๕๖๒ (บาท) | | | |
| ๗ | โครงการจัดหาวัสดุ อุปกรณ์ทางการแพทย์แก่ผู้สูงอายุ | เพื่อให้ผู้สูงอายุมีสุขภาพร่างกายแข็งแรง | จัดซื้อยาเวชภัณฑ์ และอุปกรณ์ทางการแพทย์อื่น ๆ ที่จำเป็นแก่ผู้สูงอายุสถานสงเคราะห์ฯ | ๒๐๐,๐๐๐ | - | - | จำนวนโครงการที่ดำเนินการ | ผู้สูงอายุมีสุขภาพร่างกายแข็งแรงขึ้น | สำนักปลัดฯ |
| ๘ | โครงการจัดการแข่งขันกีฬาของผู้สูงอายุ | ส่งเสริมการออกกำลังกายและความสามัคคีร่วมกัน | ค่าใช้จ่าย และวัสดุอุปกรณ์ต่าง ๆ ในการแข่งขันกีฬา เช่น อุปกรณ์การกีฬา ชุดกีฬา และอื่นๆที่จำเป็นในการแข่งขันกีฬาของผู้สูงอายุ เจ้าหน้าที่ และประชาชนทั่วไป | ๒๐๐,๐๐๐ | - | - | จำนวนผู้เข้าร่วมโครงการ | ผู้สูงอายุ เจ้าหน้าที่ ประชาชนมีสุขภาพร่างกายแข็งแรงและเกิดความสามัคคี | สำนักปลัดฯ |
| ๙ | โครงการพระธรรมนำชีวิต | เพื่อให้ผู้สูงอายุได้มีโอกาสฟังธรรม และปฏิบัติธรรม | จัดกิจกรรมให้ผู้สูงอายุ เช่น การฟังเทศน์ฟังธรรม การเข้าค่าย ปฏิบัติธรรม นั่งสมาธิ ฯลฯ รวมถึงค่าใช้จ่ายต่าง ๆ ในการประกอบกิจกรรม และจัดเลี้ยงผู้เข้าร่วมโครงการ | ๑๐๐,๐๐๐ | - | - | จำนวนผู้เข้าร่วมโครงการ | ผู้สูงอายุมีเครื่องยึดเหนี่ยวจิตใจที่ดี สามารถดำรงชีวิตได้อย่างมีความสุข และเข้าใจถึงสัจธรรมของชีวิต | สำนักปลัดฯ |

๓. ยุทธศาสตร์การพัฒนา ด้านสังคม

แนวทางที่ ๔ ส่งเสริม สนับสนุนการพัฒนาสังคม และงานสวัสดิการสังคม

| ที่ | โครงการ | วัตถุประสงค์ | เป้าหมาย (ผลผลิตของโครงการ) | งบประมาณและที่ผ่านมา | | | ตัวชี้วัด (KPI) | ผลลัพธ์ที่คาดว่าจะได้รับ | หน่วยงาน ที่รับผิดชอบ |
|-----|--|---|---|----------------------|---------------|---------------|--|--|--------------------------|
| | | | | ๒๕๖๐ (บาท) | ๒๕๖๑ (บาท) | ๒๕๖๒ (บาท) | | | |
| ๑๐ | โครงการฝึกอบรม สัมมนา และศึกษาดูงานเจ้าหน้าที่สถานสงเคราะห์คนชรา | พัฒนาศักยภาพและวิสัยทัศน์ของเจ้าหน้าที่สถานสงเคราะห์คนชรา | ฝึกอบรม สัมมนา และศึกษาดูงานของเจ้าหน้าที่สถานสงเคราะห์ฯ จำนวน ๒ แห่ง | ๓๐๐,๐๐๐ | - | - | จำนวนผู้เข้าร่วมโครงการ | เจ้าหน้าที่นำความรู้, ข้อมูลจากการดูงานมาพัฒนาองค์กรได้อย่างมีประสิทธิภาพ | สำนักปลัดฯ |
| ๑๑ | โครงการสวัสดิการของเจ้าหน้าที่สถานสงเคราะห์คนชรา | เพื่อให้การดำเนินงานเป็นไปอย่างมีประสิทธิภาพ | ส่งเสริมสวัสดิการของเจ้าหน้าที่สถานสงเคราะห์คนชรา จำนวน ๒ แห่ง | ๓๐๐,๐๐๐ | - | - | จำนวนผู้เข้าร่วมโครงการ | เจ้าหน้าที่มีขวัญและกำลังใจ ส่งผลให้การดำเนินการเป็นไปด้วยความเรียบร้อยยิ่งขึ้น | สำนักปลัดฯ |
| ๑๒ | โครงการเสริมสร้างประสิทธิภาพเพื่อพัฒนาศักยภาพการปฏิบัติงานของชมรมผู้สูงอายุในเขตพื้นที่จังหวัดนครปฐม | เพื่อเพิ่มพูนความรู้ ทักษะประสบการณ์ใหม่ ๆ แก่ผู้สูงอายุ, สมาชิกชมรมฯ, คณะกรรมการฯ, คณะทำงาน, บุคลากร และเจ้าหน้าที่ที่เกี่ยวข้อง | ๑.ฝึกอบรม สัมมนา และศึกษาดูงาน การจัดกิจกรรมต่างๆแก่ผู้สูงอายุ, สมาชิกชมรมฯ คกก., คณะทำงาน บุคลากร เจ้าหน้าที่ ๒.อุดหนุนหน่วยงาน ส่วนราชการ อปท. องค์กรต่าง ๆ ในจังหวัด ฯลฯ | ๑,๕๐๐,๐๐๐ | - | - | จำนวนผู้เข้าร่วมโครงการ/ ร้อยละความพึงพอใจของผู้ร่วมโครงการ | ผู้สูงอายุ สมาชิกชมรมฯ คณะกรรมการฯ คณะทำงาน บุคลากร และเจ้าหน้าที่ฯ ได้รับประสบการณ์ใหม่ๆ นำความรู้มาปรับใช้ในการพัฒนางาน พัฒนาตนเองและพัฒนาอาชีพได้ดีขึ้น | สำนักปลัดฯ |

๓. ยุทธศาสตร์การพัฒนา ด้านสังคม

แนวทางที่ ๔ ส่งเสริม สนับสนุนการพัฒนาสังคม และงานสวัสดิการสังคม

| ที่ | โครงการ | วัตถุประสงค์ | เป้าหมาย (ผลผลิตของโครงการ) | งบประมาณและที่ผ่านมา | | | ตัวชี้วัด (KPI) | ผลลัพธ์ที่คาดว่าจะได้รับ | หน่วยงาน ที่รับผิดชอบ |
|-----|---|---|---|----------------------|---------------|---------------|---|--|--------------------------|
| | | | | ๒๕๖๐ (บาท) | ๒๕๖๑ (บาท) | ๒๕๖๒ (บาท) | | | |
| ๑๓ | ก่อสร้าง ปรับปรุง ซ่อมแซม อาคาร อาคารเก็บพัสดุ ครุภัณฑ์ และ สิ่งก่อสร้างในสถานสงเคราะห์คนชรา ในจังหวัดนครปฐม | สถานสงเคราะห์คนชราฯ จะได้มีสิ่งก่อสร้างที่ สามารถใช้งานได้ ประโยชน์ได้ | ก่อสร้าง ปรับปรุง และซ่อมแซม อาคาร อาคารเก็บพัสดุ อาคาร เก็บครุภัณฑ์ และสิ่งก่อสร้าง ต่าง ๆ เพื่อใช้ประโยชน์ใน สถานสงเคราะห์คนชรา ในพื้นที่จังหวัดนครปฐม จำนวน ๒ หลัง | ๑,๐๐๐,๐๐๐ | - | - | จำนวนโครงการ ที่ดำเนินการ, จำนวนผู้ได้รับ ประโยชน์ | สถานสงเคราะห์ คนชราในจังหวัด มีสิ่งก่อสร้างที่ สามารถใช้ประโยชน์ได้ ส่งผลให้การปฏิบัติงาน เป็นไปด้วยความ เรียบร้อยและมี ประสิทธิภาพ | สำนักปลัดฯ กองช่าง |
| ๑๔ | โครงการบ้านสุขสันต์ของผู้สูงอายุใน จังหวัดนครปฐม | เพื่อส่งเสริม สนับสนุน กิจกรรมต่าง ๆ ให้ผู้สูงอายุ ได้ใช้เวลาว่างให้เกิด ประโยชน์ และเกิดการ พัฒนาสุขภาพใจและกาย ที่ดี | ๑.จัดกิจกรรมต่าง ๆ เพื่อส่งเสริม สนับสนุน สุขภาพทั้งทางร่างกาย และจิตใจแก่ผู้สูงอายุตามโครงการ ๒.จัดหาสื่อ/วัสดุอุปกรณ์ที่จำเป็น ตามโครงการฯ ฯลฯ | ๒๕๐,๐๐๐ | - | - | จำนวนผู้เข้าร่วม โครงการ | ผู้สูงอายุมีขวัญและ กำลังใจในการ ดำเนินชีวิต และมี สุขภาพร่างกายที่ สมบูรณ์แข็งแรง | สำนักปลัดฯ |

๓. ยุทธศาสตร์การพัฒนา ด้านสังคม

แนวทางที่ ๔ ส่งเสริม สนับสนุนการพัฒนาสังคม และงานสวัสดิการสังคม

| ที่ | โครงการ | วัตถุประสงค์ | เป้าหมาย (ผลผลิตของโครงการ) | งบประมาณและที่ผ่านมา | | | ตัวชี้วัด (KPI) | ผลลัพธ์ที่คาดว่าจะได้รับ | หน่วยงาน ที่รับผิดชอบ |
|-----|--|---|---|----------------------|---------------|---------------|---|--|--------------------------|
| | | | | ๒๕๖๐ (บาท) | ๒๕๖๑ (บาท) | ๒๕๖๒ (บาท) | | | |
| ๑๕ | โครงการก่อสร้าง ปรับปรุงและเสริมสร้าง ศักยภาพ อาคารอเนกประสงค์ ศาลาประชาคม หอประชุม ศาลาที่พัก ผู้โดยสาร ภายในจังหวัดนครปฐม | เพื่อให้ประชาชนใช้เป็น สถานที่สำหรับประชุม ฝึกอบรมและจัดกิจกรรม ต่าง ๆ | ๑.ก่อสร้าง ปรับปรุง อาคาร อเนกประสงค์ ศาลาประชาคม หอประชุม ศาลาที่พักผู้โดยสาร ภายในจังหวัด ๒.จัดหาวัสดุอุปกรณ์เพื่อ เสริมสร้างศักยภาพตามโครงการ ดังกล่าว ฯลฯ | ๑,๕๐๐,๐๐๐ | - | - | จำนวนโครงการ ที่ดำเนินการ, จำนวนผู้ได้รับ ประโยชน์ | ประชาชน และ ส่วนราชการ มี สถานที่ใช้ประโยชน์ ในการจัดประชุม ฝึกอบรม/จัดกิจกรรม ต่าง ๆ ได้อย่างดี เป็นสัดส่วน | สำนักปลัดฯ กองช่าง |
| ๑๖ | โครงการอิมบิวนู-พูนสุข ของผู้สูงอายุ จังหวัดนครปฐม | เพื่อส่งเสริม สนับสนุน กิจกรรมต่าง ๆ ให้ผู้สูงอายุ ได้ใช้เวลาว่างให้เกิด ประโยชน์ และเกิดการ | จัดกิจกรรมต่าง ๆ เพื่อส่งเสริม สนับสนุน สุขภาพทั้งทางร่างกาย และจิตใจแก่ผู้สูงอายุ | ๓๕๐,๐๐๐ | - | - | จำนวนผู้เข้าร่วม โครงการ | ผู้สูงอายุมีขวัญและ กำลังใจในการ ดำเนินชีวิต และมี สุขภาพร่างกายที่ สมบูรณ์ แข็งแรง | สำนักปลัดฯ |

๓. ยุทธศาสตร์การพัฒนา ด้านสังคม

แนวทางที่ ๔ ส่งเสริม สนับสนุนการพัฒนาสังคม และงานสวัสดิการสังคม

| ที่ | โครงการ | วัตถุประสงค์ | เป้าหมาย (ผลผลิตของโครงการ) | งบประมาณและที่ผ่านมา | | | ตัวชี้วัด (KPI) | ผลลัพธ์ที่คาดว่าจะได้รับ | หน่วยงาน ที่รับผิดชอบ |
|-----|---|---|--|----------------------|---------------|---------------|---|---|--------------------------|
| | | | | ๒๕๖๐ (บาท) | ๒๕๖๑ (บาท) | ๒๕๖๒ (บาท) | | | |
| ๑๗ | โครงการอาชีพบำบัดผู้สูงอายุ ในพื้นที่จังหวัดนครปฐม | เพื่อส่งเสริมอาชีพ เป็นการสร้างงาน สร้างรายได้ และใช้เวลา ว่างให้เกิดประโยชน์แก่ ผู้สูงอายุ | ๑. ฝึกอบรมสัมมนา และ ศึกษาดูงาน เพื่อพัฒนา ส่งเสริม ทักษะในการสร้างงาน สร้างรายได้ ๒. จัดทำสื่อประชาสัมพันธ์ เช่น แผ่นพับ เอกสาร ฯลฯ ๓. ค่าตอบแทนวิทยากร , ค่าตอบแทนต่าง ๆ และ ค่าใช้จ่ายอื่น ๆ ที่จำเป็นตาม โครงการ ๔.จัดกิจกรรมต่าง ๆ ตามโครงการ ฯลฯ | ๑๐๐,๐๐๐ | - | - | จำนวนผู้เข้าร่วม โครงการ | ผู้สูงอายุมีอาชีพ และมีรายได้เสริม จากการใช้เวลาว่าง ให้มีประโยชน์ ตลอดจนเป็น การผ่อนคลาย ความเหงา และ ความตึงเครียด | สำนักปลัดฯ |
| ๑๘ | โครงการเยี่ยมเยียนผู้สูงอายุ/ ผู้พิการ จังหวัดนครปฐม | เพื่อสร้างขวัญกำลังใจ ให้แก่ผู้สูงอายุ | ๑.ออกพื้นที่เยี่ยมเยียนผู้สูงอายุ และผู้พิการ ในพื้นที่ ๒.สนับสนุนการจัดงาน/กิจกรรม และให้ความช่วยเหลือตามโครงการ ๓.จัดทำสื่อประชาสัมพันธ์เพื่อ ส่งเสริมให้ประชาชนเห็นคุณค่า และความสำคัญของผู้สูงอายุ ผู้พิการ | ๒๐๐,๐๐๐ | - | - | จำนวนครั้งที่ ออกพื้นที่, ร้อยละความ พึงพอใจของ กลุ่มเป้าหมาย | ผู้สูงอายุ ผู้พิการ มี ขวัญกำลังใจที่ดี ในดำเนินชีวิต | สำนักปลัดฯ |

๓. ยุทธศาสตร์การพัฒนา ด้านสังคม

แนวทางที่ ๔ ส่งเสริม สนับสนุนการพัฒนาสังคม และงานสวัสดิการสังคม

| ที่ | โครงการ | วัตถุประสงค์ | เป้าหมาย (ผลผลิตของโครงการ) | งบประมาณและที่ผ่านมา | | | ตัวชี้วัด (KPI) | ผลลัพธ์ที่คาดว่าจะได้รับ | หน่วยงาน ที่รับผิดชอบ |
|-----|--|---|--|----------------------|---------------|---------------|----------------------------------|--|--------------------------|
| | | | | ๒๕๖๐ (บาท) | ๒๕๖๑ (บาท) | ๒๕๖๒ (บาท) | | | |
| ๑๙ | โครงการสร้างความสัมพันธ์อันใหม่ของสถานสงเคราะห์ฯ | เพื่อให้ผู้สูงอายุได้มีโอกาสนำบุญและทำกิจกรรมเพื่อสร้างความสัมพันธ์และความสามัคคีร่วมกันในวันขึ้นปีใหม่ | ๑. จัดให้มีการทำบุญตักบาตรเพื่อความเป็นสิริมงคลแก่ชีวิต ๒. จัดกิจกรรมสันทนาการ เช่น การแข่งขันกีฬาพื้นบ้าน การเล่นเกมออดินตรี ฯลฯ ๓. ค่าวัสดุอุปกรณ์ และค่าใช้จ่ายอื่น ๆ ที่จำเป็น ฯลฯ | ๑๐๐,๐๐๐ | - | - | จำนวนโครงการ/กิจกรรม | ผู้สูงอายุมีขวัญกำลังใจ เกิดความสามัคคีในหมู่คณะ | สำนักปลัดฯ |
| ๒๐ | โครงการวันผู้สูงอายุแห่งชาติ และวันแห่งครอบครัวจังหวัดนครปฐม | เพื่อระลึกคุณงามความดีของผู้สูงอายุที่ได้กระทำต่อประเทศชาติ | ๑. จัดกิจกรรม/ สื่อประชาสัมพันธ์ เพื่อให้สังคมเห็นคุณค่าผู้สูงอายุ ๒. อุดหนุนหน่วยงาน ส่วนราชการ อปท. องค์กรต่าง ๆ ในจังหวัด | ๑๐๐,๐๐๐ | - | - | จำนวนโครงการ/ผู้เข้าร่วมโครงการ | ผู้สูงอายุมีขวัญกำลังใจ และสังคมเห็นคุณค่าของผู้สูงอายุมากขึ้น | สำนักปลัดฯ |
| ๒๑ | ปรับปรุงภูมิทัศน์ที่สาธารณประโยชน์ที่อยู่ในความรับผิดชอบของ อบจ. นร. | เพื่อปรับปรุงภูมิทัศน์บริเวณที่สาธารณประโยชน์ในพื้นที่จังหวัดให้เกิดประโยชน์ได้ | ปรับปรุงภูมิทัศน์บริเวณที่สาธารณประโยชน์ในพื้นที่จังหวัด เพื่อใช้เป็นสถานที่ปฏิบัติธรรม, และเป็นลานออกกำลังกาย เพื่อสร้างสุขภาพที่ดีให้กับประชาชน | ๘๐๐,๐๐๐ | - | - | จำนวนโครงการ/กิจกรรมที่ดำเนินการ | จังหวัดนครปฐม มีมีทิวทัศน์ที่สวยงาม น่าอยู่อาศัย และเกิดประโยชน์ต่อประชาชน | กองช่าง |

๓. ยุทธศาสตร์การพัฒนา ด้านสังคม

แนวทางที่ ๔ ส่งเสริม สนับสนุนการพัฒนาสังคม และงานสวัสดิการสังคม

| ที่ | โครงการ | วัตถุประสงค์ | เป้าหมาย (ผลผลิตของโครงการ) | งบประมาณและที่ผ่านมา | | | ตัวชี้วัด (KPI) | ผลลัพธ์ที่คาดว่าจะได้รับ | หน่วยงาน ที่รับผิดชอบ |
|-----|---|---|---|----------------------|---------------|---------------|--|---|--------------------------|
| | | | | ๒๕๖๐ (บาท) | ๒๕๖๑ (บาท) | ๒๕๖๒ (บาท) | | | |
| ๒๒ | โครงการจัดตั้งศูนย์รับเรื่องร้องทุกข์ของผู้พิการ (ทุพพลภาพ) ผู้ยากไร้ ผู้ด้อยโอกาส และผู้ได้รับความเดือดร้อนในจังหวัด | เพื่อส่งเสริม ค้ำครอง และให้ความช่วยเหลือ แก่ผู้พิการ (ทุพพลภาพ) ผู้ยากไร้ ผู้ด้อยโอกาส และผู้ได้รับความเดือดร้อน | ๑.จัดตั้งศูนย์รับเรื่องร้องทุกข์ฯ เพื่อเป็นช่องทางในการช่วยเหลือผู้พิการ (ทุพพลภาพ) ผู้ยากไร้ ผู้ด้อยโอกาสฯ และผู้ได้รับความเดือดร้อน ๒.จัดหาวัสดุ อุปกรณ์ เครื่องมือ เครื่องใช้ และครุภัณฑ์อื่น ๆ ๓.จัดทำสื่อประชาสัมพันธ์ต่าง ๆ ที่จำเป็นตามโครงการ ฯลฯ | ๗๐๐,๐๐๐ | - | - | จำนวนผู้เข้ารับบริการ | ประชาชนกลุ่มเป้าหมายในจังหวัดได้รับความสนใจดูแล และมีช่องทางในการให้ความช่วยเหลือและแก้ไขปัญหาต่าง ๆ | สำนักปลัดฯ |
| ๒๓ | โครงการเสริมสร้างสุขภาพอนามัยภาคประชาชนจังหวัดนครปฐม | เพื่อพัฒนาคุณภาพชีวิตที่ดีให้แก่ประชาชนทุกกลุ่มวัย รวมถึงองค์กร ชมรม และหน่วยงานต่าง ๆ ในพื้นที่จังหวัดนครปฐม | ๑.จัดประชุม อบรม เพื่อให้ความรู้/เตรียมความพร้อมในเรื่องการตรวจสุขภาพต่าง ๆ รวมถึงการตรวจวัดสายตาประกอบแว่นให้แก่ประชาชนกลุ่มเสี่ยง ๒.ออกให้บริการตรวจสุขภาพเคลื่อนที่ร่วมกับหน่วยงานสาธารณสุขที่เกี่ยวข้อง | ๒,๐๐๐,๐๐๐ | - | - | ร้อยละความพึงพอใจของประชาชน, จำนวนผู้เข้าร่วมโครงการ | ประชาชนมีคุณภาพชีวิตที่ดี และได้รับความรู้ในเรื่องการดูแลสุขภาพที่ถูกต้อง, ลดโอกาสการเจ็บป่วยหรือเป็นโรคร้ายแรง | สำนักปลัดฯ |

๓. ยุทธศาสตร์การพัฒนา ด้านสังคม

แนวทางที่ ๔ ส่งเสริม สนับสนุนการพัฒนาสังคม และงานสวัสดิการสังคม

| ที่ | โครงการ | วัตถุประสงค์ | เป้าหมาย (ผลผลิตของโครงการ) | งบประมาณและที่ผ่านมา | | | ตัวชี้วัด (KPI) | ผลลัพธ์ที่คาดว่าจะได้รับ | หน่วยงาน ที่รับผิดชอบ |
|-----|---|---|--|----------------------|---------------|---------------|---|--|--------------------------|
| | | | | ๒๕๖๐ (บาท) | ๒๕๖๑ (บาท) | ๒๕๖๒ (บาท) | | | |
| ๒๔ | โครงการส่งเสริมสิทธิมนุษยชนด้านความมั่นคงทางสังคม | เพื่อพัฒนาและส่งเสริมสิทธิมนุษยชนด้านความมั่นคงทางสังคม | ๓.จัดกิจกรรมอื่น ๆ ที่เกี่ยวข้อง ตามโครงการ ๔.จัดทำสื่อประชาสัมพันธ์ต่าง ๆ ที่เกี่ยวข้องตามโครงการ ๕.สนับสนุนวัสดุอุปกรณ์ ครุภัณฑ์ ต่าง ๆ ที่จำเป็นตามโครงการ ฯลฯ | ๒๐๐,๐๐๐ | - | - | จำนวน โครงการ/ กิจกรรมและ ผู้เข้าร่วมฯ | การพัฒนาคุณภาพ- ชีวิตของประชาชน มีประสิทธิภาพ และ สอดคล้องกับหลัก สิทธิมนุษยชน | สำนักปลัดฯ |
| | | | ๑.ฝึกอบรม/สัมมนา/จัดกิจกรรม เพื่อส่งเสริมหลักสิทธิมนุษยชนด้าน ความมั่นคงทางสังคม อาทิ เด็ก สตรี ผู้สูงอายุ คนพิการ ผู้ติดเชื้อ เอชไอวี กลุ่มผู้ใช้แรงงาน กลุ่มเหยื่อ/ผู้เสียหาย ฯลฯ ๒.จัดทำสื่อประชาสัมพันธ์ต่าง ๆ ที่เกี่ยวข้องตามโครงการ ๓.ก่อสร้าง ปรับปรุง ซ่อมแซม จัดหา และพัฒนาสถานที่ สิ่ง อำนวยความสะดวก และสภาพ- แวดล้อมให้มีคุณภาพ ฯลฯ | | | | | | |

๓. ยุทธศาสตร์การพัฒนา ด้านสังคม

แนวทางที่ ๕ การป้องกันและรักษาความสงบเรียบร้อยในบ้านเมือง และความปลอดภัยในชีวิตและทรัพย์สิน

| ที่ | โครงการ | วัตถุประสงค์ | เป้าหมาย (ผลผลิตของโครงการ) | งบประมาณและที่ผ่านมา | | | ตัวชี้วัด (KPI) | ผลลัพธ์ที่คาดว่าจะได้รับ | หน่วยงาน ที่รับผิดชอบ |
|-----|--|---|---|----------------------|---------------|---------------|---|--|--------------------------|
| | | | | ๒๕๖๐ (บาท) | ๒๕๖๑ (บาท) | ๒๕๖๒ (บาท) | | | |
| ๑ | โครงการป้องกันตน และลดอุบัติเหตุทางถนน | ๑.ปลูกฝัง, สร้างจิตสำนึกด้านความปลอดภัยในการใช้รถใช้ถนน ๒.ป้องกันอุบัติเหตุทางถนนให้แก่ประชาชน | ๑.ติดตั้ง/จัดทำป้ายประชาสัมพันธ์ต่างๆ ตามเส้นทางสาธารณะ เช่น ป้ายจราจร ป้ายอักษรไฟวิ่ง คอมพิวเตอร์ ฯลฯ ๒.ติดตั้งกล้องวงจรปิด (CCTV) ในพื้นที่ที่เสี่ยงต่อการเกิดอาชญากรรม ๓.ติดตั้งสัญญาณไฟจราจร ในจุดเสี่ยงต่าง ๆ เช่น บริเวณทางแยกหรือจุดตัดถนน โรงเรียน เขตชุมชน ฯลฯ ๔.ฝึกอบรมสัมมนา, จัดกิจกรรมจัดทำคู่มือ เอกสาร และสื่อประชาสัมพันธ์ต่าง ๆ ที่เกี่ยวข้อง ๕.อุดหนุนหน่วยงาน องค์กร ส่วนราชการต่าง ๆ ในพื้นที่ ฯลฯ | ๕,๐๐๐,๐๐๐ | - | - | จำนวนโครงการ/กิจกรรม จำนวนผู้เข้าร่วมโครงการ | ประชาชนมีความปลอดภัยในชีวิตและทรัพย์สิน ลดความสูญเสียที่อาจเกิดขึ้นในจังหวัด | สำนักปลัดฯ กองช่าง |

๓. ยุทธศาสตร์การพัฒนา ด้านสังคม

แนวทางที่ ๕ การป้องกันและรักษาความสงบเรียบร้อยในบ้านเมือง และความปลอดภัยในชีวิตและทรัพย์สิน

| ที่ | โครงการ | วัตถุประสงค์ | เป้าหมาย (ผลผลิตของโครงการ) | งบประมาณและที่ผ่านมา | | | ตัวชี้วัด (KPI) | ผลลัพธ์ที่คาดว่าจะได้รับ | หน่วยงาน ที่รับผิดชอบ |
|-----|---|---|---|----------------------|---------------|---------------|-------------------------------------|--|--------------------------|
| | | | | ๒๕๖๐ (บาท) | ๒๕๖๑ (บาท) | ๒๕๖๒ (บาท) | | | |
| ๒ | โครงการเพิ่มประสิทธิภาพในการปฏิบัติงานเพื่อปัญหาและแก้ไขปัญหายาเสพติด และยาเสพติด | เพื่อเพิ่มศักยภาพการปฏิบัติงานในการป้องกันและรักษาความปลอดภัยแก่ประชาชน | ๑.สนับสนุนการจัดกิจกรรมในการป้องกันแก้ไขปัญหายาอาชญากรรมและยาเสพติด เช่น จัดตั้งจุดตรวจ จุดสกัด ฯลฯ ของสถานีตำรวจภูธรต่าง ๆ ในพื้นที่ ๒.ฝึกอบรม/จัดกิจกรรมต่างๆ เพื่อสนับสนุนกระบวนการมีส่วนร่วมของประชาชน การพัฒนาการปฏิบัติงาน ส่งเสริมคุณธรรมจริยธรรม ในการบริการประชาชน ๓.จัดทำเอกสาร สื่อประชาสัมพันธ์อื่นๆ ที่เกี่ยวข้องตามโครงการ ๔.จัดซื้อครุภัณฑ์ยานพาหนะที่จำเป็น เช่น รถยนต์ รถกระบะ รถยนต์ตรวจการณ์ ฯลฯ ๕.จัดซื้อวัสดุครุภัณฑ์อื่น ๆ ที่เกี่ยวข้อง ฯลฯ | ๘๐๐,๐๐๐ | - | - | จำนวนกิจกรรม/จำนวนครั้งที่ดำเนินการ | ประชาชนมีความมั่นคง ปลอดภัยในชีวิตและทรัพย์สิน | สำนักปลัดฯ |

๓. ยุทธศาสตร์การพัฒนา ด้านสังคม

แนวทางที่ ๕ การป้องกันและรักษาความสงบเรียบร้อยในบ้านเมือง และความปลอดภัยในชีวิตและทรัพย์สิน

| ที่ | โครงการ | วัตถุประสงค์ | เป้าหมาย (ผลผลิตของโครงการ) | งบประมาณและที่ผ่านมา | | | ตัวชี้วัด (KPI) | ผลลัพธ์ที่คาดว่าจะได้รับ | หน่วยงาน ที่รับผิดชอบ |
|-----|---|---|---|----------------------|---------------|---------------|--|---|--------------------------|
| | | | | ๒๕๖๐ (บาท) | ๒๕๖๑ (บาท) | ๒๕๖๒ (บาท) | | | |
| ๓ | โครงการพัฒนาระบบเชื่อมโยงเครือข่ายข้อมูลด้านการป้องกัน แก้ไขปัญหาอาชญากรรม | พัฒนา เชื่อมโยงระบบข้อมูลพื้นฐานกับฐานข้อมูลกลาง เพื่อใช้ในการ Sharing ข้อมูลการทำงาน | พัฒนาระบบเชื่อมโยงเครือข่ายข้อมูลด้านการป้องกัน แก้ไขปัญหาอาชญากรรมของตำรวจภูธรต่าง ๆ ในพื้นที่ | - | - | ๑,๐๐๐,๐๐๐ | จำนวนโครงการ/กิจกรรมที่ดำเนินการ | ประชาชนมีความมั่นคง ปลอดภัยในชีวิตและทรัพย์สิน | สำนักปลัดฯ |
| ๔ | โครงการฝึกอบรมอาสาสมัคร (อส.) อส.สำรอง, อปพร., ตำรวจชุมชน, ตำรวจบ้าน, สายข่าวต่าง ๆ | เพื่อให้ประชาชนเข้าใจถึงสิทธิ หน้าที่และความรับผิดชอบร่วมกันต่อสังคม และบ้านเมือง | ๑.ฝึกอบรมทบทวนให้ความรู้เพิ่มศักยภาพแก่กลุ่มอาสาสมัคร อส. อปพร. ตำรวจชุมชน ตำรวจบ้าน สายข่าว และเครือข่ายในพื้นที่ ๒.สนับสนุนการฝึกปฏิบัติภาคสนาม ฯลฯ | ๕๐๐,๐๐๐ | - | - | จำนวนโครงการ/ผู้เข้าร่วม และเครือข่ายในพื้นที่ | ปัญหาอาชญากรรมในสังคมลดน้อยลง ประชาชนมีความปลอดภัยในชีวิตและทรัพย์สินยิ่งขึ้น | สำนักปลัดฯ |
| ๕ | โครงการส่งเสริม สนับสนุน รักษาความสงบเรียบร้อยและความปลอดภัยในชีวิตและทรัพย์สิน | เพื่อส่งเสริมงานด้านการรักษาความสงบเรียบร้อยและความปลอดภัยในชีวิตและทรัพย์สิน | ๑.จัดกิจกรรม จัดฝึกอบรมให้ความรู้กับประชาชนในชุมชนต่างๆ ๒.จัดทำสื่อประชาสัมพันธ์ต่าง ๆ ที่เกี่ยวข้อง ฯลฯ | ๒๐๐,๐๐๐ | - | - | จำนวนผู้เข้าร่วมโครงการ | ประชาชนมีความมั่นคง ปลอดภัยในชีวิตและทรัพย์สิน | สำนักปลัดฯ |

๓. ยุทธศาสตร์การพัฒนา ด้านสังคม

แนวทางที่ ๕ การป้องกันและรักษาความสงบเรียบร้อยในบ้านเมือง และความปลอดภัยในชีวิตและทรัพย์สิน

| ที่ | โครงการ | วัตถุประสงค์ | เป้าหมาย (ผลผลิตของโครงการ) | งบประมาณและที่ผ่านมา | | | ตัวชี้วัด (KPI) | ผลลัพธ์ที่คาดว่าจะได้รับ | หน่วยงาน ที่รับผิดชอบ |
|-----|--|--|--|----------------------|---------------|---------------|---|--|--------------------------|
| | | | | ๒๕๖๐ (บาท) | ๒๕๖๑ (บาท) | ๒๕๖๒ (บาท) | | | |
| ๖ | โครงการถวายความปลอดภัยและอำนวยความสะดวกเส้นทางสันติสุขเฉลิมพระเกียรติฯ | เพิ่มประสิทธิภาพ ประสิทธิผล ประจําจุด ถวายความปลอดภัยฯ | ค่าใช้จ่ายในการดำเนินการ ถวายความปลอดภัย และอำนวยความสะดวกในเส้นทางฯ ที่ รับผิดชอบของสถานีตำรวจภูธร ต่าง ๆ ในพื้นที่จังหวัด | ๒๐๐,๐๐๐ | ๒๐๐,๐๐๐ | ๒๐๐,๐๐๐ | จำนวนโครงการ | การปฏิบัติหน้าที่ เป็นไปด้วยความ เรียบร้อย | สำนักปลัดฯ |
| ๗ | โครงการพัฒนาการให้บริการประชาชน ของสถานีตำรวจในพื้นที่จังหวัดนครปฐม (Front Office) | เพื่ออำนวยความสะดวก แก่ประชาชนผู้มาใช้บริการ ให้มีความพร้อม และได้ มาตรฐาน | ฝึกอบรมให้ความเข้าใจในการ บริการประชาชน ตลอดจนพัฒนา ระบบและประสิทธิภาพในการ ให้บริการแก่ประชาชน | - | - | ๔๐๐,๐๐๐ | จำนวนโครงการ/ ผู้เข้าร่วม โครงการ | - ประชาชนมีความ พึงพอใจในการรับ บริการ และการ บริการประชาชน เป็นไปอย่างมี ประสิทธิภาพ | สำนักปลัดฯ |
| ๘ | โครงการพัฒนาประสิทธิภาพในการ อำนวยความสะดวกยุติธรรม | เพิ่มพูนความรู้ทางระเบียบ กฎหมาย และแนวทาง การปฏิบัติที่ถูกต้องเพื่อ ประโยชน์ของประชาชน | ฝึกอบรมให้ความรู้ด้านระเบียบ กฎหมาย ข้อบังคับ ตลอดจน พระราชบัญญัติใหม่ ๆ ที่บังคับใช้ เพื่อให้ประชาชนได้รับความ ยุติธรรม | - | ๓๐๐,๐๐๐ | - | จำนวนโครงการ/ ผู้เข้าร่วม โครงการ | ประชาชนมีความ มั่นคง ปลอดภัยใน ชีวิตและทรัพย์สิน | สำนักปลัดฯ |

๓. ยุทธศาสตร์การพัฒนา ด้านสังคม

แนวทางที่ ๕ การป้องกันและรักษาความสงบเรียบร้อยในบ้านเมือง และความปลอดภัยในชีวิตและทรัพย์สิน

| ที่ | โครงการ | วัตถุประสงค์ | เป้าหมาย (ผลผลิตของโครงการ) | งบประมาณและที่ผ่านมา | | | ตัวชี้วัด (KPI) | ผลลัพธ์ที่คาดว่าจะได้รับ | หน่วยงาน ที่รับผิดชอบ |
|-----|-------------------------|---|--|----------------------|---------------|---------------|---|--|--------------------------|
| | | | | ๒๕๖๐ (บาท) | ๒๕๖๑ (บาท) | ๒๕๖๒ (บาท) | | | |
| ๙ | โครงการฝึกอบรมอาสาจราจร | เพื่อเพิ่มพูนความรู้เกี่ยวกับกฎหมายจราจร และเป็นการสร้างความสัมพันธ์อันดีระหว่างตำรวจกับประชาชน | ฝึกอบรมให้ความรู้ด้านกฎหมายจราจร ตลอดจนเพิ่มทักษะและเสริมสร้างวินัยจราจรให้แก่ข้าราชการตำรวจและผู้เกี่ยวข้อง | - | ๕๐๐,๐๐๐ | - | จำนวนโครงการ/ ผู้เข้าร่วม โครงการ | ประชาชนมีความ มั่นคง ปลอดภัยใน ชีวิตและทรัพย์สิน | สำนักปลัดฯ |

๓. ยุทธศาสตร์การพัฒนา ด้านสังคม

แนวทางที่ ๖ ส่งเสริม สนับสนุน และพัฒนาประสิทธิภาพในการบรรเทาสาธารณภัย

| ที่ | โครงการ | วัตถุประสงค์ | เป้าหมาย (ผลผลิตของโครงการ) | งบประมาณและที่ผ่านมา | | | ตัวชี้วัด (KPI) | ผลลัพธ์ที่คาดว่าจะได้รับ | หน่วยงาน ที่รับผิดชอบ |
|-----|---|--|---|----------------------|---------------|---------------|---|--|---------------------------|
| | | | | ๒๕๖๐ (บาท) | ๒๕๖๑ (บาท) | ๒๕๖๒ (บาท) | | | |
| ๑ | โครงการช่วยเหลือผู้ประสบสาธารณภัย อุบัติเหตุต่าง ๆ เช่น อุทกภัย วาดภัย ภัยแล้ง อัคคีภัย | เพื่อบรรเทาความเดือดร้อน ให้แก่ผู้ประสบภัยต่าง ๆ ในพื้นที่ | จัดหาสิ่งของ, เครื่องใช้ที่จำเป็น ในการยังชีพ, เครื่องอุปโภคบริโภค และอื่น ๆ รวมทั้งการให้ความ ช่วยเหลือในด้านต่าง ๆ แก่ ผู้ประสบภัย ฯลฯ | ๑,๐๐๐,๐๐๐ | | | จำนวนผู้ประสบ- ภัยที่ได้รับการ สนับสนุน | ประชาชนได้รับ ความช่วยเหลือ และบรรเทาความ เดือดร้อนได้อย่าง ทันท่วงที | สำนักปลัดฯ กองช่าง |
| ๒ | โครงการพัฒนาศักยภาพการป้องกันภัย ฝ่ายพลเรือน | เพื่อให้พนักงาน บุคลากร เจ้าหน้าที่ มีความเข้าใจ และสามารถป้องกันการ เกิดภัยพิบัติต่าง ๆ ได้ อย่างถูกต้อง และทันท่วงที | ๑. ฝึกอบรม สัมมนา และ ศึกษาดูงานแก่พนักงาน บุคลากร เจ้าหน้าที่ อปพร. หน่วยงานต่างๆ และประชาชนทั่วไป ๒. จัดกิจกรรมต่าง ๆ เพื่อเป็นการ เตรียมความพร้อมในการป้องกันภัย ๓. จัดทำสื่อประชาสัมพันธ์อื่น ๆ ที่เกี่ยวข้อง ฯลฯ | ๑๕๐,๐๐๐ | - | - | จำนวนผู้เข้าร่วม โครงการ | พนักงาน บุคลากร เจ้าหน้าที่และประชาชน มีความรู้ ความเข้าใจ ในการป้องกันและ ระงับอัคคีภัยได้ อย่างรวดเร็ว มี ประสิทธิภาพมากขึ้น | กองช่าง |

๓. ยุทธศาสตร์การพัฒนา ด้านสังคม

แนวทางที่ ๖ ส่งเสริม สนับสนุน และพัฒนาประสิทธิภาพในการบรรเทาสาธารณภัย

| ที่ | โครงการ | วัตถุประสงค์ | เป้าหมาย (ผลผลิตของโครงการ) | งบประมาณและที่ผ่านมา | | | ตัวชี้วัด (KPI) | ผลลัพธ์ที่คาดว่าจะได้รับ | หน่วยงาน ที่รับผิดชอบ |
|-----|--|---|---|----------------------|---------------|---------------|--|---|--------------------------|
| | | | | ๒๕๖๐ (บาท) | ๒๕๖๑ (บาท) | ๒๕๖๒ (บาท) | | | |
| ๓ | โครงการส่งเสริม สนับสนุนงานป้องกันและบรรเทาอุบัติภัย สาธารณภัยในพื้นที่จังหวัดนครปฐม | เพื่อให้ประชาชน มีความเข้าใจ และสามารถป้องกันการเกิดสาธารณภัยในพื้นที่ได้ | ๑.ฝึกอบรม สัมมนา และศึกษาดูงานแก่อาสาสมัครฯ เจ้าหน้าที่ และประชาชนทั่วไป ๒.จัดทำกิจกรรม , จัดทำสื่อประชาสัมพันธ์ต่าง ๆ เพื่อรณรงค์เกี่ยวกับการป้องกันอุบัติเหตุและบรรเทาสาธารณภัย ๓.ค่าใช้จ่ายในการจัดทำแผนบริหารความต่อเนื่อง, จัดกิจกรรมต่างๆ ทั้งภาคทฤษฎีและภาคปฏิบัติ ๔.จัดซื้อเครื่องแต่งกาย, ชุดฝึก, ชุดป้องกันภัย, ชุดผจญเพลิงพร้อมอุปกรณ์อื่นๆที่เกี่ยวข้อง ๕.จัดซื้อวิทยุโมบายเพื่อติดตั้งประจำรถดับเพลิง รถกู้ภัย รถไฟฟ้าส่องสว่าง ฯลฯ ๖.จัดซื้อเครื่องช่วยหายใจชนิดถังอากาศอัด แบบสะพายหลังพร้อมอุปกรณ์ ๗.จัดซื้อถังอัดอากาศพร้อมอุปกรณ์ | ๒,๐๐๐,๐๐๐ | - | - | จำนวนโครงการ/ จำนวนวัสดุ ครุภัณฑ์ที่ให้การสนับสนุน | -ประชาชนมีความรู้ความเข้าใจในการป้องกันสาธารณภัยเพื่อป้องกันไม่ให้เกิดความเสียหายแก่ชีวิตและทรัพย์สิน -การปฏิบัติงานป้องกันและบรรเทาสาธารณภัยต่างๆ มีประสิทธิภาพและเกิดความสูญเสียน้อยที่สุด | กองช่าง |

๓. ยุทธศาสตร์การพัฒนา ด้านสังคม

แนวทางที่ ๖ ส่งเสริม สนับสนุน และพัฒนาประสิทธิภาพในการบรรเทาสาธารณภัย

| ที่ | โครงการ | วัตถุประสงค์ | เป้าหมาย (ผลผลิตของโครงการ) | งบประมาณและที่ผ่านมา | | | ตัวชี้วัด (KPI) | ผลลัพธ์ที่คาดว่าจะได้รับ | หน่วยงาน ที่รับผิดชอบ |
|-----|---|--|--|----------------------|---------------|---------------|--|---|--------------------------|
| | | | | ๒๕๖๐ (บาท) | ๒๕๖๑ (บาท) | ๒๕๖๒ (บาท) | | | |
| ๔ | โครงการจัดตั้งศูนย์วิทยุแจ้งเหตุ อุบัติเหตุในพื้นที่ | ป้องกันและบรรเทา อุบัติเหตุในด้านต่าง ๆ ในพื้นที่ได้อย่างทันท่วงที | ๘.จัดซื้อเครื่องสูบน้ำ เพื่อใช้ในการ แก้ปัญหาหน้าท่วมและภัยแล้ง ๙.รถยนต์บรรทุกกระเช้า ขนาด ๖ ล้อ เครื่องยนต์ดีเซล ๑๐.จัดซื้อวัสดุอุปกรณ์ครุภัณฑ์ ต่าง ๆ ที่จำเป็น ๑๑.อุดหนุนหน่วยงาน องค์กร ส่วนราชการต่าง ๆ ในพื้นที่ ฯลฯ | - | ๔๐๐,๐๐๐ | - | จำนวนโครงการ/ จำนวนอุปกรณ์ ที่จำเป็นตาม โครงการ | ลดอุบัติเหตุและ ป้องกันการเกิด อุบัติเหตุต่าง ๆ | กองช่าง |

๓. ยุทธศาสตร์การพัฒนา ด้านสังคม

แนวทางที่ ๖ ส่งเสริม สนับสนุน และพัฒนาประสิทธิภาพในการบรรเทาสาธารณภัย

| ที่ | โครงการ | วัตถุประสงค์ | เป้าหมาย (ผลผลิตของโครงการ) | งบประมาณและที่ผ่านมา | | | ตัวชี้วัด (KPI) | ผลลัพธ์ที่คาดว่าจะได้รับ | หน่วยงาน ที่รับผิดชอบ |
|-----|--|--|--|----------------------|---------------|---------------|---|---|--------------------------|
| | | | | ๒๕๖๐ (บาท) | ๒๕๖๑ (บาท) | ๒๕๖๒ (บาท) | | | |
| ๕ | โครงการเสริมสร้างศักยภาพในการป้องกันและบรรเทาสาธารณภัย จังหวัดนครปฐม | เพื่อให้ชุมชนในพื้นที่เสี่ยงภัย มีความพร้อมในการจัดการสาธารณภัยชุมชนอย่างเป็นระบบ โดยชุมชนคิดเอง ทำเอง และให้ทรัพยากรของชุมชนเอง | ๑.ฝึกอบรม สัมมนา สร้างความรู้ ความเข้าใจ และการเตรียมความพร้อมในการป้องกันภัยพิบัติ ให้แก่คณะกรรมการหมู่บ้าน/ชุมชน และประชาชนในชุมชน/หมู่บ้านเสี่ยงภัย ๒.สนับสนุนการจัดตั้งและฝึกอบรม ชุดเผชิญสถานการณ์ฉุกเฉินประจำจังหวัด ๓.ฝึกอบรมการใช้เครื่องวิทยุคมนาคมแบบสังเคราะห์ความถี่ (Synthesizer) และการสื่อสารรูปแบบต่าง ๆ ที่จำเป็น ๔.สนับสนุนครุภัณฑ์ วัสดุอุปกรณ์ เครื่องมือที่จำเป็นตามโครงการ ๕.อุดหนุนหน่วยงาน องค์กร ส่วนราชการต่าง ๆ ในพื้นที่ ฯลฯ | ๕๐๐,๐๐๐ | - | - | จำนวนโครงการ กิจกรรม/ จำนวน ผู้เข้าร่วม โครงการ | -จังหวัดนครปฐม และพื้นที่ชุมชนเสี่ยงภัย มีความพร้อมในการ ป้องกันภัยพิบัติ สามารถบริหารจัดการ และลดความเสียหาย -ขยายเครือข่ายใน การป้องกันและ บรรเทาสาธารณภัย โดยภาคประชาชน | กองช่าง |

๓. ยุทธศาสตร์การพัฒนา ด้านสังคม

แนวทางที่ ๗ เสริมสร้างความเข้มแข็งของครอบครัวและชุมชน

| ที่ | โครงการ | วัตถุประสงค์ | เป้าหมาย (ผลผลิตของโครงการ) | งบประมาณและที่ผ่านมา | | | ตัวชี้วัด (KPI) | ผลลัพธ์ที่คาดว่าจะได้รับ | หน่วยงาน ที่รับผิดชอบ |
|-----|--|---|--|----------------------|---------------|---------------|--------------------------------------|---|--------------------------|
| | | | | ๒๕๖๐ (บาท) | ๒๕๖๑ (บาท) | ๒๕๖๒ (บาท) | | | |
| ๑ | โครงการสายใยรักแห่งครอบครัวในพระราชูปถัมภ์สมเด็จพระบรมโอรสาธิราชฯ สยามมกุฎราชกุมาร | ๑. เพื่อส่งเสริมความรู้ด้านโภชนาการ และการเลี้ยงลูกด้วยนมมารดา ๒. เพื่อสนับสนุนการจัดกิจกรรมต่าง ๆ เพื่อเสริมสร้างให้ครอบครัวอยู่ร่วมกันอย่างมีความสุข | ฝึกอบรม, จัดกิจกรรม รวมถึงสื่อประชาสัมพันธ์ต่าง ๆ ให้กับกลุ่มสายใยรักแห่งครอบครัว จำนวน ๗ กลุ่ม ๒๒๕ ครัวเรือน / กลุ่มเด็กปฐมวัย วัยทำงาน และวัยผู้สูงอายุ ฯลฯ | ๘๐๐,๐๐๐ | - | - | จำนวนโครงการ/จำนวนผู้เข้าร่วมโครงการ | สมาชิกในครอบครัวได้รับความรู้ และมีคุณภาพชีวิตที่ดี | สำนักปลัดฯ |
| ๒ | โครงการเสริมสร้างภูมิคุ้มกันแก่ครอบครัว ชุมชน จังหวัดนครปฐม | เพื่อสร้างความเข้มแข็งให้กับคนในครอบครัว ชุมชน ได้มีความปลอดภัย ห่างไกลจากอบายมุขและยาเสพติด | ๑. ฝึกอบรมให้ความรู้ความเข้าใจ เกี่ยวกับการป้องกันตนและสอดส่อง ดูแล ครอบครัว ชุมชน ให้ห่างไกลจากอบายมุข/ยาเสพติด ๒. สนับสนุนการจัดงาน/กิจกรรมแก่เยาวชน วัยรุ่น ได้ใช้เวลาว่างอย่างสร้างสรรค์ สร้างภูมิคุ้มกันทางจิตใจ ๓. จัดทำสื่อประชาสัมพันธ์ที่เกี่ยวข้องตามโครงการ ฯลฯ | - | ๕๐๐,๐๐๐ | - | จำนวนโครงการ/จำนวนผู้เข้าร่วมโครงการ | สถาบันครอบครัวและชุมชนมีความเข้มแข็ง มั่นคง ยาเสพติดในพื้นที่ลดลง | สำนักปลัดฯ |

๓. ยุทธศาสตร์การพัฒนา ด้านสังคม

แนวทางที่ ๗ เสริมสร้างความเข้มแข็งของครอบครัวและชุมชน

| ที่ | โครงการ | วัตถุประสงค์ | เป้าหมาย (ผลผลิตของโครงการ) | งบประมาณและที่ผ่านมา | | | ตัวชี้วัด (KPI) | ผลลัพธ์ที่คาดว่าจะได้รับ | หน่วยงาน ที่รับผิดชอบ |
|-----|--|---|--|----------------------|---------------|---------------|--|--|--------------------------------------|
| | | | | ๒๕๖๐ (บาท) | ๒๕๖๑ (บาท) | ๒๕๖๒ (บาท) | | | |
| ๓ | โครงการครอบครัวอบอุ่น ชุมชนเข้มแข็ง จังหวัดนครปฐม | สร้างความเข้มแข็งให้ ครอบครัว, สร้างภูมิคุ้มกัน แก่ครอบครัวและชุมชน | ๑.ฝึกอบรมเตรียมความพร้อมให้ กับครอบครัว ชุมชน ท้องถิ่น ๒.จัดกิจกรรมส่งเสริม สนับสนุน เพื่อให้ครอบครัวเกิดความรัก ความห่วงใย รวมถึงการจัดทำสื่อ ประชาสัมพันธ์ต่าง ๆ ที่เกี่ยวข้อง ๓.จัดงานวันแห่งครอบครัวจังหวัด ๔.อุดหนุนหน่วยงาน องค์กร ส่วนราชการต่าง ๆ ในพื้นที่ ฯลฯ | ๔๐๐,๐๐๐ | | | จำนวนโครงการ/ จำนวน ผู้เข้าร่วม โครงการ | สถาบันครอบครัว ชุมชนมีความเข้มแข็ง และอยู่ร่วมกันด้วย ความผาสุก | สำนักปลัดฯ กองการศึกษา |
| ๔ | โครงการส่งเสริม สนับสนุน การจัดทำ แผนพัฒนาเด็ก เยาวชน และประชาชน จังหวัดนครปฐม | -เพื่อส่งเสริมกระบวนการ มีส่วนร่วมในการจัดทำ แผนพัฒนาเด็ก เยาวชน และประชาชน -มีทิศทางในการพัฒนา และมีความสอดคล้องกับ แผนพัฒนาระดับต่างๆ | ๑.ประชุม ฝึกอบรม สัมมนา และ กิจกรรมต่าง ๆ ที่เกี่ยวข้อง ๒.สนับสนุนการจัดทำแผนพัฒนา เด็ก เยาวชนและประชาชน ๓.จัดทำสื่อประชาสัมพันธ์ต่างๆ ที่เกี่ยวข้อง ๔.จัดซื้อวัสดุครุภัณฑ์ต่าง ๆ ๕.อุดหนุนหน่วยงาน องค์กร ส่วนราชการต่าง ๆ ในพื้นที่ ฯลฯ | - | - | ๕๐๐,๐๐๐ | จำนวนโครงการ/ จำนวน ผู้เข้าร่วม โครงการ | เด็ก เยาวชน และ ประชาชน ได้รับ การพัฒนาอย่าง มีระบบ ทัวถึง และ มีประสิทธิภาพยิ่งขึ้น | สำนักปลัดฯ กองแผนฯ กองการศึกษา |

๓. ยุทธศาสตร์การพัฒนา ด้านสังคม

แนวทางที่ ๗ เสริมสร้างความเข้มแข็งของครอบครัวและชุมชน

| ที่ | โครงการ | วัตถุประสงค์ | เป้าหมาย (ผลผลิตของโครงการ) | งบประมาณและที่ผ่านมา | | | ตัวชี้วัด (KPI) | ผลลัพธ์ที่คาดว่าจะได้รับ | หน่วยงาน ที่รับผิดชอบ |
|-----|---|---|---|----------------------|---------------|---------------|---|---|--------------------------------------|
| | | | | ๒๕๖๐ (บาท) | ๒๕๖๑ (บาท) | ๒๕๖๒ (บาท) | | | |
| ๕ | โครงการส่งเสริม สนับสนุน เพิ่มพูนประสิทธิภาพในการปฏิบัติงานของอาสาพัฒนาชุมชน และผู้นำอาสาพัฒนาชุมชน (อช./ผู้นำ อช.) จังหวัดนครปฐม | เพื่อเพิ่มพูนทักษะ ความรู้ ประสบการณ์ แก่ผู้นำ อช. ส่งเสริมการสร้างเครือข่ายในการพัฒนาท้องถิ่น | ฝึกอบรม สัมมนา ศึกษาดูงานและจัดกิจกรรมต่าง ๆ เพื่อให้ความรู้ ส่งเสริมความสามารถในการพัฒนาชุมชนและท้องถิ่นแก่ อช./ผู้นำ อช. ทุกอำเภอในจังหวัด | - | ๑,๕๐๐,๐๐๐ | - | จำนวนโครงการ/ ผู้เข้าร่วม โครงการ | ผู้นำ อช. มีความรู้ ความสามารถ ทักษะ และเครือข่ายในการปฏิบัติงานได้อย่างมีประสิทธิภาพยิ่งขึ้น | สำนักปลัดฯ |
| ๖ | โครงการสร้างเสริมความรู้ความเข้าใจการเฝ้าระวังภัยต่อความมั่นคงของชาติทางคอมพิวเตอร์ในพื้นที่จังหวัดนครปฐม | - เพื่อให้เยาวชน ประชาชน เกิดความตระหนักในการมีส่วนร่วมป้องกันภัยจากอินเทอร์เน็ต - เพื่อสร้างเครือข่ายกลุ่มอาสาสมัครในการเฝ้าระวังข้อมูล และพฤติกรรมที่เป็นภัยต่อความมั่นคงในการใช้เทคโนโลยีสารสนเทศ | ฝึกอบรม สัมมนา และจัดกิจกรรม เพื่อให้ความรู้ ความเข้าใจในเรื่องของการกระทำความผิดเกี่ยวกับคอมพิวเตอร์และการเฝ้าระวังภัยจากอินเทอร์เน็ต รวมถึงช่องทางในการแจ้งข้อมูลแก่เจ้าหน้าที่ ฯลฯ | - | - | ๔๐๐,๐๐๐ | จำนวนโครงการ/ ผู้เข้าร่วม โครงการ | - การกระทำความผิดเกี่ยวกับสารสนเทศทางคอมพิวเตอร์ในจังหวัดลดลง - มีเครือข่ายอาสาสมัครที่สามารถให้ความช่วยเหลือเจ้าหน้าที่ภาครัฐในการสอดส่องป้องกันภัยจากอินเทอร์เน็ตและ ความมั่นคงของชาติด้านสารสนเทศ | สำนักปลัดฯ กองแผนฯ กองการศึกษา |

๓. ยุทธศาสตร์การพัฒนา ด้านสังคม

แนวทางที่ ๘ การเสริมสร้างความสมานฉันท์ในสังคม และความสามัคคี

| ที่ | โครงการ | วัตถุประสงค์ | เป้าหมาย (ผลผลิตของโครงการ) | งบประมาณและที่ผ่านมา | | | ตัวชี้วัด (KPI) | ผลลัพธ์ที่คาดว่าจะได้รับ | หน่วยงาน ที่รับผิดชอบ |
|-----|---|---|---|----------------------|---------------|---------------|--|--|---------------------------|
| | | | | ๒๕๖๐ (บาท) | ๒๕๖๑ (บาท) | ๒๕๖๒ (บาท) | | | |
| ๑ | โครงการส่งเสริม สนับสนุนการสร้างความปรองดองสมานฉันท์และความสามัคคีในสังคม | เพื่อสร้างความเข้าใจให้กับประชาชนทุกภาคส่วนให้เกิดความรักความสามัคคีและประสานความร่วมมือในการพัฒนาประเทศภายใต้สถาบันชาติ ศาสนา พระมหากษัตริย์ | ๑.จัดประชุม อบรม จัดกิจกรรมการจัดงานต่าง ๆ เพื่อสร้างความสมานฉันท์ในสังคมร่วมกัน ๒.จัดหาวัสดุ อุปกรณ์ ครุภัณฑ์ เวทีการจัดการแสดงต่างๆ ๓.จัดทำสื่อประชาสัมพันธ์ การแสดงผลงานกิจกรรมต่าง ๆ เช่น วีดิทัศน์ แผ่นพับ ป้ายต่าง ๆ ๔.สนับสนุนการปฏิบัติงานอื่นๆ เพื่อขับเคลื่อนภารกิจของ คสช. และศูนย์ปรองดองฯ ทุกระดับ ฯลฯ | ๑,๐๐๐,๐๐๐ | - | - | จำนวนโครงการ/กิจกรรม, ร้อยละความพึงพอใจของผู้ร่วมโครงการ | ลดปัญหาความขัดแย้งในสังคม, คนไทยอยู่ร่วมกันอย่างสันติสุข และมีส่วนร่วมในการพัฒนาท้องถิ่น | ทุกส่วนราชการ ในสังกัด |

ยุทธศาสตร์จังหวัดที่ ๒ การเพิ่มขีดความสามารถในการแข่งขันด้านการท่องเที่ยวเชิงประวัติศาสตร์ และวัฒนธรรม ให้อยู่ในระดับต้นของประเทศ

ยุทธศาสตร์จังหวัดที่ ๓ การพัฒนาคุณภาพชีวิตของประชาชน การเสริมสร้างความมั่นคง และสังคมคุณภาพอย่างยั่งยืน

- ยุทธศาสตร์การพัฒนาของ อปท.ในเขตจังหวัดที่ ๔ การพัฒนาด้านทรัพยากรธรรมชาติ สิ่งแวดล้อม และการท่องเที่ยว

๔. ยุทธศาสตร์การพัฒนาด้านสิ่งแวดล้อมและการท่องเที่ยว

แนวทางที่ ๑ พัฒนา ส่งเสริม สนับสนุน พลังงานทดแทน ทรัพยากรธรรมชาติ สิ่งแวดล้อม การจัดการขยะ การลดปริมาณขยะ และมลภาวะ

| ที่ | โครงการ | วัตถุประสงค์ | เป้าหมาย (ผลผลิตของโครงการ) | งบประมาณและที่ผ่านมา | | | ตัวชี้วัด (KPI) | ผลลัพธ์ที่คาดว่าจะได้รับ | หน่วยงาน ที่รับผิดชอบ |
|-----|---|---|---|----------------------|---------------|---------------|--|---|--------------------------|
| | | | | ๒๕๖๐ (บาท) | ๒๕๖๑ (บาท) | ๒๕๖๒ (บาท) | | | |
| ๑ | โครงการรณรงค์ประชาสัมพันธ์งานเกี่ยวกับสิ่งแวดล้อม และงานป้องกันบรรเทาสาธารณภัย/อุบัติเหตุ | เพื่อประชาสัมพันธ์ให้ประชาชนมีความตระหนักและร่วมรักษาสิ่งแวดล้อม และงานป้องกันบรรเทาสาธารณภัย | ๑.ฝึกอบรม จัดกิจกรรม นิทรรศการ การประกวด การแสดงผลงาน และการจัดงานต่าง ๆ ด้านสิ่งแวดล้อม ๒.จัดทำสื่อประชาสัมพันธ์ต่าง ๆ เพื่อขยายผลและต่อยอดการพัฒนางานสิ่งแวดล้อมและงานป้องกันบรรเทาสาธารณภัย ๓.จัดทำแผนที่แหล่งกำเนิดมลพิษ ฯลฯ | ๓๐๐,๐๐๐ | - | - | จำนวนกิจกรรม/ จำนวนผู้ร่วม โครงการ | ๑.ประชาชนเห็นความสำคัญและร่วมกันรักษาสิ่งแวดล้อม ๒.สิ่งแวดล้อมมีความสมบูรณ์ ๓.ประชาชนมีคุณภาพชีวิตที่ดี | กองช่าง |

๔. ยุทธศาสตร์การพัฒนาด้านสิ่งแวดล้อมและการท่องเที่ยว

แนวทางที่ ๑ พัฒนา ส่งเสริม สนับสนุน พลังงานทดแทน ทรัพยากรธรรมชาติ สิ่งแวดล้อม การจัดการขยะ การลดปริมาณขยะ และมลภาวะ

| ที่ | โครงการ | วัตถุประสงค์ | เป้าหมาย (ผลผลิตของโครงการ) | งบประมาณและที่ผ่านมา | | | ตัวชี้วัด (KPI) | ผลลัพธ์ที่คาดว่าจะได้รับ | หน่วยงาน ที่รับผิดชอบ |
|-----|--------------------------------------|--|---|----------------------|---------------|---------------|---|---|--------------------------|
| | | | | ๒๕๖๐ (บาท) | ๒๕๖๑ (บาท) | ๒๕๖๒ (บาท) | | | |
| ๒ | โครงการพัฒนาสิ่งแวดล้อมจังหวัดนครปฐม | ๑.พัฒนา/ ส่งเสริม ความรู้แก่ประชาชน ในการอนุรักษ์และ พัฒนาทรัพยากร ธรรมชาติและ สิ่งแวดล้อม ๒.เฝ้าระวัง ป้องกัน และดูแลรักษา ทรัพยากรธรรมชาติ และสิ่งแวดล้อม | ๑.ฝึกอบรม สัมมนาและ ศึกษาดูงานแก่บุคลากร เจ้าหน้าที่/องค์กร/ชมรม หน่วยงานต่าง ๆ และ ประชาชนทั่วไป ๒.จัดกิจกรรม/ จัดทำสื่อ ประชาสัมพันธ์ต่าง ๆ ๓.จัดซื้อ/จัดหาวัสดุอุปกรณ์ เครื่องมือเครื่องใช้ ครุภัณฑ์ ต่าง ๆ เช่น เรือกำจัดวัชพืช พร้อมอุปกรณ์ ฯลฯ ๔.จ้างเหมาจัดทำ ก่อสร้าง โป๊ะ แผ่นเหล็ก หรือสิ่ง ก่อสร้างอื่นๆ ที่จำเป็น ฯลฯ | ๒,๕๐๐,๐๐๐ | - | - | จำนวนโครงการ/ กิจกรรม, ร้อยละความ พึงพอใจของ ผู้ร่วมโครงการ | สิ่งแวดล้อมมี ความสมบูรณ์ ประชาชนมีคุณภาพ ชีวิตที่ดี | กองช่าง |
| ๓ | โครงการปลูกหญ้าแฝก | เพื่อรณรงค์และส่งเสริม เยาวชน ประชาชน ร่วมกันปลูกหญ้าแฝก เพื่อลดการพังทลาย ของหน้าดิน | เพื่อลดการพังทลาย ของหน้าดิน | ๑๐๐,๐๐๐ | - | - | จำนวน ผู้เข้าร่วม โครงการ/ กิจกรรม | ทรัพยากรดินได้รับ การอนุรักษ์ พื้นฟู ลดการพังทลาย ของหน้าดิน | กองช่าง |

๔. ยุทธศาสตร์การพัฒนาด้านสิ่งแวดล้อมและการท่องเที่ยว

แนวทางที่ ๑ พัฒนา ส่งเสริม สนับสนุน พลังงานทดแทน ทراثึยภกรธรรมชาติ สิ่งแวดล้อม การจัดการขยะ การลดปริมาณขยะ และมลภาวะ

| ที่ | โครงการ | วัตถุประสงค์ | เป้าหมาย (ผลผลิตของโครงการ) | งบประมาณและที่ผ่านมา | | | ตัวชี้วัด (KPI) | ผลลัพธ์ที่คาดว่าจะได้รับ | หน่วยงาน ที่รับผิดชอบ |
|-----|---|---|--|----------------------|---------------|---------------|---|--|--------------------------|
| | | | | ๒๕๖๐ (บาท) | ๒๕๖๑ (บาท) | ๒๕๖๒ (บาท) | | | |
| ๔ | โครงการจัดซื้อต้นไม้ วัสดุและอุปกรณ์ เพื่อปรับปรุงภูมิทัศน์ ถนน และพื้นที่ที่อยู่ในความรับผิดชอบขององค์การบริหารส่วนจังหวัดนครปฐม | เพื่อปรับปรุงภูมิทัศน์ ถนนและพื้นที่จังหวัด ให้มีความเป็นระเบียบเรียบร้อย สวยงาม | ปรับปรุงภูมิทัศน์ถนน และพื้นที่ที่อยู่ในความดูแลของ อบจ.นฐ. | ๑,๐๐๐,๐๐๐ | - | - | จำนวนโครงการ | จังหวัดนครปฐม | กองช่าง |
| ๕ | โครงการปล่อยปลาคืนสู่แหล่งน้ำธรรมชาติ | เพื่อรักษาสมดุลให้กับธรรมชาติ และเป็นแหล่งอาหารให้กับชุมชน | ส่งเสริม สนับสนุนและจัดกิจกรรมปล่อยปลาคืนสู่แหล่งน้ำธรรมชาติในพื้นที่จังหวัด | ๒๐๐,๐๐๐ | - | - | จำนวนโครงการ | ประชาชนมีส่วนร่วมในการรักษาสมดุลให้กับธรรมชาติ | กองช่าง |
| ๖ | โครงการท่องเที่ยวไทย วมใจกัณฑ์ รักษาพื้นที่สีเขียว | เพื่อแก้ไขปัญหาภาวะโลกร้อน และเพื่อร่วมถวายเป็นราชสักการะแก่พระบาทสมเด็จพระเจ้าอยู่หัวฯ | ๑.สนับสนุน/ จัดกิจกรรมในการดำเนินการเพิ่มพื้นที่สีเขียว เช่น ปลูกต้นไม้ ปรับปรุงสวนสาธารณะ ฯลฯ ๒.จัดทำสื่อประชาสัมพันธ์โครงการ ๓.อุดหนุนหน่วยงาน องค์กร ส่วนราชการต่าง ๆ ในพื้นที่ ฯลฯ | ๗๐๐,๐๐๐ | - | - | จำนวนโครงการ/กิจกรรม, จำนวนผู้เข้าร่วมโครงการ | จังหวัดนครปฐม | กองช่าง |

๔. ยุทธศาสตร์การพัฒนาด้านสิ่งแวดล้อมและการท่องเที่ยว

แนวทางที่ ๑ พัฒนา ส่งเสริม สนับสนุน พลังงานทดแทน ทรัพยากรธรรมชาติ สิ่งแวดล้อม การจัดการขยะ การลดปริมาณขยะ และมลภาวะ

| ที่ | โครงการ | วัตถุประสงค์ | เป้าหมาย (ผลผลิตของโครงการ) | งบประมาณและที่ผ่านมา | | | ตัวชี้วัด (KPI) | ผลลัพธ์ที่คาดว่าจะได้รับ | หน่วยงาน ที่รับผิดชอบ |
|-----|---|--|---|----------------------|---------------|---------------|--|---|--------------------------|
| | | | | ๒๕๖๐ (บาท) | ๒๕๖๑ (บาท) | ๒๕๖๒ (บาท) | | | |
| ๗ | โครงการอนุรักษ์ทรัพยากรธรรมชาติและสิ่งแวดล้อม | เพื่ออนุรักษ์สิ่งแวดล้อม สร้างสมดุลให้กับ ธรรมชาติและลดภาวะ โลกร้อนในปัจจุบัน | ๑. จัดกิจกรรมลดการใช้ และประหยัดพลังงานที่ ใช้ในชีวิตประจำวัน ๒. รณรงค์การใช้วัสดุ ย่อยสลายทางธรรมชาติ/ วัสดุรีไซเคิล เช่น การใช้ ใบตอง ถุงผ้า เป็นต้น แทนการใช้ถุงพลาสติก ๓. ส่งเสริมสนับสนุนการ ปลูกต้นไม้ในพื้นที่ ๔. กิจกรรมส่งเสริมการ คัดแยกขยะในพื้นที่ ๕. จัดทำสื่อประชาสัมพันธ์ ๖. อดหนุนหน่วยงาน องค์กร ส่วนราชการต่าง ๆ ในพื้นที่ ฯลฯ | ๕๐๐,๐๐๐ | - | - | จำนวนโครงการ/ กิจกรรม, จำนวนผู้เข้าร่วม โครงการ | ประชาชนมีส่วนร่วม ในการรักษาสมดุล ให้กับธรรมชาติและ มีคุณภาพชีวิตที่ดีขึ้น มีทรัพยากรธรรมชาติ ที่อุดมสมบูรณ์ | กองช่าง สำนักปลัดฯ |

๔. ยุทธศาสตร์การพัฒนาด้านสิ่งแวดล้อมและการท่องเที่ยว

แนวทางที่ ๑ พัฒนา ส่งเสริม สนับสนุน พลังงานทดแทน ทรัพยากรธรรมชาติ สิ่งแวดล้อม การจัดการขยะ การลดปริมาณขยะ และมลภาวะ

| ที่ | โครงการ | วัตถุประสงค์ | เป้าหมาย (ผลผลิตของโครงการ) | งบประมาณและที่ผ่านมา | | | ตัวชี้วัด (KPI) | ผลลัพธ์ที่คาดว่าจะได้รับ | หน่วยงาน ที่รับผิดชอบ |
|-----|--|---|---|----------------------|---------------|---------------|---|---|--------------------------|
| | | | | ๒๕๖๐ (บาท) | ๒๕๖๑ (บาท) | ๒๕๖๒ (บาท) | | | |
| ๘ | โครงการสนับสนุนกิจกรรมชมรมเรารักแม่น้ำท่าจีน จังหวัดนครปฐม | เพื่อสนับสนุนให้ทุกภาคส่วนมีจิตสำนึกและส่วนร่วมในการรักษาสิ่งแวดล้อมในพื้นที่ | ๑.สนับสนุนการจัดโครงการ/กิจกรรมต่างๆ ของชมรมฯ อาทิ - โครงการเรือสื่อรักท่าจีน - โครงการอยู่อย่างพอเพียงลดเสี่ยงโลกร้อน - โครงการธาตุสีพีโรธแล้วเราจะโทษใคร - โครงการฟื้นฟูคลองเจดีย์บูชา ฯลฯ ๒.จัดทำสื่อประชาสัมพันธ์ต่างๆ ที่เกี่ยวข้องตามโครงการ | ๑,๐๐๐,๐๐๐ | - | - | จำนวนโครงการ/กิจกรรม, จำนวนผู้เข้าร่วมโครงการ | ประชาชนรักแม่น้ำคูคลองเพิ่มขึ้น และขยายเครือข่ายในการเฝ้าระวังรักษาแม่น้ำลำคลอง เพื่อการพัฒนาที่ยั่งยืน | กองช่าง |
| ๙ | โครงการคลองสวยน้ำใส เทิดไถ้องค์ราชันย์ | เพื่อลดปริมาณผักตบชวาในแม่น้ำลำคลอง สร้างจิตสำนึกในการรักษาสิ่งแวดล้อม | ๑.ร่างข้อกำหนดการดูแลรักษาแม่น้ำลำคลองฯ ๒.อบรม/จัดกิจกรรมต่างๆ เพื่อสร้างจิตสำนึกในการรักษาแม่น้ำคูคลอง การแปรรูปผักตบชวา หรือ | ๑,๐๐๐,๐๐๐ | - | - | จำนวนโครงการ/จำนวนผู้เข้าร่วมโครงการ | แม่น้ำลำคลองใสสะอาด ปราศจากมลพิษ และประชาชนมีส่วนร่วมในการอนุรักษ์สิ่งแวดล้อม | กองช่าง |

๔. ยุทธศาสตร์การพัฒนาด้านสิ่งแวดล้อมและการท่องเที่ยว

แนวทางที่ ๑ พัฒนา ส่งเสริม สนับสนุน พลังงานทดแทน ทรัพยากรธรรมชาติ สิ่งแวดล้อม การจัดการขยะ การลดปริมาณขยะ และมลภาวะ

| ที่ | โครงการ | วัตถุประสงค์ | เป้าหมาย (ผลผลิตของโครงการ) | งบประมาณและที่ผ่านมา | | | ตัวชี้วัด (KPI) | ผลลัพธ์ที่คาดว่าจะได้รับ | หน่วยงาน ที่รับผิดชอบ |
|-----|---|---|---|----------------------|---------------|---------------|--|--|--------------------------|
| | | | | ๒๕๖๐ (บาท) | ๒๕๖๑ (บาท) | ๒๕๖๒ (บาท) | | | |
| ๑๐ | โครงการเสริมสร้างและพัฒนาเครือข่ายอาสาสมัครพิทักษ์ทรัพยากรธรรมชาติและสิ่งแวดล้อมหมู่บ้าน (ทสม.) จังหวัดนครปฐม เพื่อรองรับการเปลี่ยนแปลงสภาวะภูมิอากาศ | เพื่อพัฒนาศักยภาพเครือข่าย ทสม./ส่งเสริมการอนุรักษ์ฟื้นฟูสิ่งแวดล้อมในพื้นที่ | ๑. ฝึกอบรมให้ความรู้ทั้งภาคทฤษฎีและภาคปฏิบัติ ๒. จัดทำสื่อประชาสัมพันธ์ ๓. อุดหนุนหน่วยงาน องค์กร ส่วนราชการต่าง ๆ ในพื้นที่ ฯลฯ | ๑๕๐,๐๐๐ | ๑๕๐,๐๐๐ | - | จำนวนโครงการ/ จำนวนผู้เข้าร่วม โครงการ | ประชาชนมีส่วนร่วม ในการรักษาสมดุล ของระบบนิเวศ | กองช่าง |

๔. ยุทธศาสตร์การพัฒนาด้านสิ่งแวดล้อมและการท่องเที่ยว

แนวทางที่ ๑ พัฒนา ส่งเสริม สนับสนุน พลังงานทดแทน ทรัพยากรธรรมชาติ สิ่งแวดล้อม การจัดการขยะ การลดปริมาณขยะ และมลภาวะ

| ที่ | โครงการ | วัตถุประสงค์ | เป้าหมาย (ผลผลิตของโครงการ) | งบประมาณและที่ผ่านมา | | | ตัวชี้วัด (KPI) | ผลลัพธ์ที่คาดว่าจะได้รับ | หน่วยงาน ที่รับผิดชอบ |
|-----|--|--|---|----------------------|---------------|---------------|--|---|--------------------------|
| | | | | ๒๕๖๐ (บาท) | ๒๕๖๑ (บาท) | ๒๕๖๒ (บาท) | | | |
| ๑๑ | โครงการส่งเสริมการใช้น้ำหมักชีวภาพจากขยะอินทรีย์เพื่อทำเกษตรปลอดภัยจังหวัดนครปฐม | เพื่อลดปริมาณขยะอินทรีย์ และลดปัญหาในแม่น้ำลำคลองให้สะอาด ปราศจากวัชพืชน้ำ | ๑.ฝึกอบรมเชิงปฏิบัติการเพื่อสร้างความรู้ความเข้าใจเกิดการรวมกลุ่มในการผลิตน้ำหมักชีวภาพ เป็นการลดปริมาณขยะที่ต้นทาง ๒.จัดทำสื่อประชาสัมพันธ์ สื่อการเรียนรู้ต่าง ๆ ๓.จัดซื้อวัสดุอุปกรณ์ที่จำเป็นตามโครงการ ฯลฯ | - | - | ๑๕๐,๐๐๐ | จำนวนโครงการ/ จำนวนผู้เข้าร่วมโครงการ | ประชาชนมีความรู้และตระหนักในการลดปริมาณขยะที่ต้นทาง เกิดการมีส่วนร่วมและรวมกลุ่มของประชาชนในการรักษาสิ่งแวดล้อม | กองช่าง |
| ๑๒ | โครงการพัฒนา/ก่อสร้างระบบการกำจัดขยะมูลฝอยรวม | เพื่อลดปริมาณขยะในพื้นที่อย่างเป็นระบบ | ๑.จัดจ้างที่ปรึกษาเพื่อศึกษาความเหมาะสม/ความเป็นไปได้ในการพัฒนา ก่อสร้างระบบการกำจัดขยะมูลฝอยรวมในพื้นที่ ๒.จัดทำสื่อประชาสัมพันธ์/การทำประชาพิจารณ์ และหรือเวทีการแสดงความคิดเห็นต่าง ๆ ที่เกี่ยวข้อง | - | ๒,๐๐๐,๐๐๐ | - | จำนวนโครงการ/ จำนวนผู้เข้าร่วมโครงการ | ประชาชนมีความรู้และตระหนักในการลดปริมาณขยะที่ต้นทาง เกิดการมีส่วนร่วมและรวมกลุ่มของประชาชนในการรักษาสิ่งแวดล้อม | กองช่าง |

๔. ยุทธศาสตร์การพัฒนาด้านสิ่งแวดล้อมและการท่องเที่ยว

แนวทางที่ ๑ พัฒนา ส่งเสริม สนับสนุน พลังงานทดแทน ทรัพยากรธรรมชาติ สิ่งแวดล้อม การจัดการขยะ การลดปริมาณขยะ และมลภาวะ

| ที่ | โครงการ | วัตถุประสงค์ | เป้าหมาย (ผลผลิตของโครงการ) | งบประมาณและที่ผ่านมา | | | ตัวชี้วัด (KPI) | ผลลัพธ์ที่คาดว่าจะได้รับ | หน่วยงาน ที่รับผิดชอบ |
|-----|----------------------------|--|--|----------------------|---------------|---------------|--|---|--------------------------|
| | | | | ๒๕๖๐ (บาท) | ๒๕๖๑ (บาท) | ๒๕๖๒ (บาท) | | | |
| ๑๓ | โครงการพัฒนาล่องเจดีย์บูชา | เพื่อลดปริมาณ ผักตบชวาในแม่น้ำ ลำคลอง สร้างจิตสำนึก ในการรักษาสิ่งแวดล้อม | ๓.อุดหนุนหน่วยงาน องค์กร ส่วนราชการต่าง ๆ ในพื้นที่ ฯลฯ ๑.ดูตเลน ลอกตะกอนเลน สะสมในลำคลอง ๒.อบรม/จัดกิจกรรมต่างๆ ๓.ร่างข้อกำหนดการดูแล รักษาแม่น้ำลำคลองฯ บูรณาการการทำงานร่วมกัน ๔.สนับสนุน พัฒนาและ ขยายกลุ่มเครือข่ายฯ ๕.จัดทำสื่อประชาสัมพันธ์ ๖.อุดหนุนหน่วยงาน องค์กร ส่วนราชการต่าง ๆ ในพื้นที่ ฯลฯ | ๓๐๐,๐๐๐ | - | - | จำนวนโครงการ/ จำนวนผู้เข้าร่วม โครงการ | แม่น้ำลำคลองใส สะอาด ปราศจาก มลพิษ และประชาชน มีส่วนร่วมในการ อนุรักษ์สิ่งแวดล้อม | กองช่าง |

๔. ยุทธศาสตร์การพัฒนาด้านสิ่งแวดล้อมและการท่องเที่ยว

แนวทางที่ ๑ พัฒนา ส่งเสริม สนับสนุน พลังงานทดแทน ทรัพยากรธรรมชาติ สิ่งแวดล้อม การจัดการขยะ การลดปริมาณขยะ และมลภาวะ

| ที่ | โครงการ | วัตถุประสงค์ | เป้าหมาย (ผลผลิตของโครงการ) | งบประมาณและที่ผ่านมา | | | ตัวชี้วัด (KPI) | ผลลัพธ์ที่คาดว่าจะได้รับ | หน่วยงาน ที่รับผิดชอบ |
|-----|---|---|--|----------------------|---------------|---------------|-------------------------------------|---|--------------------------|
| | | | | ๒๕๖๐ (บาท) | ๒๕๖๑ (บาท) | ๒๕๖๒ (บาท) | | | |
| ๑๔ | โครงการส่งเสริมสิทธิมนุษยชนด้านทรัพยากรธรรมชาติและสิ่งแวดล้อม | เพื่อพัฒนาและส่งเสริมสิทธิมนุษยชนด้านทรัพยากรธรรมชาติและสิ่งแวดล้อม | ๑.ฝึกอบรม/สัมมนา/จัดกิจกรรมเพื่อส่งเสริมหลักสิทธิมนุษยชนฯ ๒.จัดทำสื่อประชาสัมพันธ์ต่าง ๆ ที่เกี่ยวข้องตามโครงการ ฯลฯ | ๑๕๐,๐๐๐ | - | - | จำนวนโครงการ/กิจกรรมและผู้เข้าร่วมฯ | ทรัพยากรธรรมชาติ มีความอุดมสมบูรณ์ ประชาชนมีส่วนร่วมในการรักษาสมดุลของระบบนิเวศ | สำนักปลัดฯ กองช่าง |

๔. ยุทธศาสตร์การพัฒนาด้านสิ่งแวดล้อมและการท่องเที่ยว

แนวทางที่ ๒ บำรุงรักษาแม่น้ำลำคลอง แหล่งน้ำต่างๆ และการป้องกันน้ำท่วม และน้ำเสีย

| ที่ | โครงการ | วัตถุประสงค์ | เป้าหมาย (ผลผลิตของโครงการ) | งบประมาณและที่ผ่านมา | | | ตัวชี้วัด (KPI) | ผลลัพธ์ที่คาดว่าจะได้รับ | หน่วยงาน ที่รับผิดชอบ |
|-----|---|---|--|----------------------|---------------|---------------|--------------------|---|--|
| | | | | ๒๕๖๐ (บาท) | ๒๕๖๑ (บาท) | ๒๕๖๒ (บาท) | | | |
| ๑ | ค่าจ้างเหมาขุดลอกคลองและเก็บวัชพืชในแม่น้ำลำคลองเพื่อปรับสภาพสิ่งแวดล้อม | เพื่อเป็นค่าใช้จ่ายในการจ้างเหมาขุดลอกคลองและเก็บวัชพืชในแม่น้ำลำคลองเพื่อปรับสภาพสิ่งแวดล้อม | ขุดลอกคูคลองและกำจัดวัชพืชในแม่น้ำลำคลองเพื่อปรับสภาพสิ่งแวดล้อมและเฝ้าระวัง ดูแลรักษาสิ่งแวดล้อมใน จ.นครปฐม | ๔๐,๐๐๐,๐๐๐ | - | - | | เพื่อปรับสภาพสิ่งแวดล้อมของคลองและแม่น้ำที่อยู่ในความรับผิดชอบขององค์การฯ | กองช่าง |
| | ขุดลอกคลอง อ.เมืองฯ | | | | | | | | |
| ๒ | โครงการขุดลอกคูคลองสาธารณะและกำจัดวัชพืช ม.๑,๒,๕ ต.ธรรมศาลา เชื่อมต่อ ต.พะเนียด อ.นครชัยศรี, ต.พระประโทน และ ทต.ธรรมศาลา อ.เมืองฯ พิกัด E ๑๐๐ ๐๕๗๗๖ N ๑๓ ๔๗๕๐๔ | ป้องกันน้ำท่วม, การระบายน้ำลงแม่น้ำลำคลองเป็นไปด้วยความสะดวก รวดเร็ว | กว้าง ๒๐ เมตร ยาว ๑,๕๐๐ เมตร ลึก ๔ เมตร ปริมาตรดินขุด ๓๒,๗๕๐ ลบ.ม. | | ๑,๑๔๖,๒๕๐ | | ปริมาตรดินขุด | การระบายน้ำลงสู่แม่น้ำลำคลองเป็นไปด้วยความรวดเร็ว | กองแผน กองคลัง กองช่าง กองพัสดุ |
| ๓ | โครงการขุดลอกคูคลอง เริ่มจากหลังอนามัยหนองกระโดน ถึง คลองท่าผา - บางแก้ว ม.๘ ต.บ้านยาง อ.เมืองฯ พิกัด E ๑๐๐ ๙๙๕๕๔๘ N ๑๓ ๕๓๖.๗๒ | ป้องกันน้ำท่วม, การระบายน้ำลงแม่น้ำลำคลองเป็นไปด้วยความสะดวก รวดเร็ว | กว้าง ๑๐ เมตร ยาว ๕,๐๐๐ เมตร ลึก ๒ เมตร ปริมาตรดินขุด ๓๗,๐๒๐ ลบ.ม. | | | ๑,๒๙๕,๗๐๐ | ปริมาตรดินขุด | การระบายน้ำลงสู่แม่น้ำลำคลองเป็นไปด้วยความรวดเร็ว | กองแผน กองคลัง กองช่าง กองพัสดุ |

| ที่ | โครงการ | วัตถุประสงค์ | เป้าหมาย (ผลผลิตของโครงการ) | งบประมาณและที่ผ่านมา | | | ตัวชี้วัด (KPI) | ผลลัพธ์ที่คาดว่าจะได้รับ | หน่วยงาน ที่รับผิดชอบ |
|-----|---|---|--|----------------------|---------------|---------------|--------------------|---|--|
| | | | | ๒๕๖๐ (บาท) | ๒๕๖๑ (บาท) | ๒๕๖๒ (บาท) | | | |
| ๔ | โครงการขุดลอกคลอง (บ่อยืม) ริมคลองชลประทาน ๕L ๗R จากบ้านนายง มั่นคง ม. ๑๔, ๑๖, ต.โพรงมะเดื่อ เชื่อมต่อ ม. ๒ ต.หนองงูเหลือม อ.เมืองฯ | ป้องกันน้ำท่วม, การระบายน้ำลงแม่น้ำ ลำคลองเป็นไปด้วย ความสะดวก รวดเร็ว | กว้าง ๒ เมตร ยาว ๒,๕๐๐ เมตร ลึก ๒ เมตร ปริมาตรดินขุด ๑๖,๕๕๐ ลบ.ม. | | ๕๗๙,๒๕๐ | | ปริมาตรดินขุด | การระบายน้ำลงสู่ แม่น้ำลำคลองเป็นไป ด้วยความรวดเร็ว | กองแผน กองคลัง กองช่าง กองพัสดุ |
| ๕ | โครงการขุดลอกคลองระบายน้ำ ม.๑,๒,๓ ต.มาบแค อ.เมืองฯ เชื่อมต่อ ต.ดอนรวก อ.ดอนตูม (ทต.มาบแค) | ป้องกันน้ำท่วม, การระบายน้ำลงแม่น้ำ ลำคลองเป็นไปด้วย ความสะดวก รวดเร็ว | กว้าง ๔ เมตร ยาว ๔,๓๐๐ เมตร ลึก ๑.๗๐ เมตร ปริมาตรดินขุด ๑๘,๘๕๐ ลบ.ม. | | | ๖๕๙,๗๕๐ | ปริมาตรดินขุด | การระบายน้ำลงสู่ แม่น้ำลำคลองเป็นไป ด้วยความรวดเร็ว | กองแผน กองคลัง กองช่าง กองพัสดุ |
| ๖ | โครงการขุดลอกคลองระบายน้ำ คลองชลประทาน ม.๙ ต.มาบแค เชื่อมต่อ คลองบัวทิพย์ ต.นครปฐม อ.เมืองฯ (ทต.มาบแค) | ป้องกันน้ำท่วม, การระบายน้ำลงแม่น้ำ ลำคลองเป็นไปด้วย ความสะดวก รวดเร็ว | กว้าง ๑๔ เมตร ยาว ๒,๒๐๐ เมตร ลึก ๑.๗๐ เมตร ปริมาตรดินขุด ๑๘,๘๕๐ ลบ.ม. | ๖๕๙,๗๕๐ | | | ปริมาตรดินขุด | การระบายน้ำลงสู่ แม่น้ำลำคลองเป็นไป ด้วยความรวดเร็ว | กองแผน กองคลัง กองช่าง กองพัสดุ |
| ๗ | โครงการขุดลอกคลองระบายน้ำ ม.๑๑ ต.มาบแค เชื่อมต่อ ต.ทุ่งน้อย อ.เมืองฯ (ทต.มาบแค) | ป้องกันน้ำท่วม, การระบายน้ำลงแม่น้ำ ลำคลองเป็นไปด้วย ความสะดวก รวดเร็ว | กว้าง ๑๔ เมตร ยาว ๒,๒๐๐ เมตร ลึก ๑.๗๐ เมตร ปริมาตรดินขุด ๑๘,๘๕๐ ลบ.ม. | | ๖๕๙,๗๕๐ | | ปริมาตรดินขุด | การระบายน้ำลงสู่ แม่น้ำลำคลองเป็นไป ด้วยความรวดเร็ว | กองแผน กองคลัง กองช่าง กองพัสดุ |
| ๘ | โครงการขุดลอกคลองเจดีย์บูชา และคลองสาขา หมู่ที่ ๑,๗,๒,๕,๔,๓ ต.วังตะกุง อ.เมืองฯ | ป้องกันน้ำท่วม, การระบายน้ำลงแม่น้ำ | กว้าง ๔ เมตร ยาว ๔,๐๐๐ เมตร | ๖๕๙,๗๕๐ | | | ปริมาตรดินขุด | การระบายน้ำลงสู่ แม่น้ำลำคลองเป็นไป | กองแผน กองคลัง |

| ที่ | โครงการ | วัตถุประสงค์ | เป้าหมาย (ผลผลิตของโครงการ) | งบประมาณและที่ผ่านมา | | | ตัวชี้วัด (KPI) | ผลลัพธ์ที่คาดว่าจะได้รับ | หน่วยงาน ที่รับผิดชอบ |
|-----|---|---|---|----------------------|---------------|---------------|--------------------|---|--|
| | | | | ๒๕๖๐ (บาท) | ๒๕๖๑ (บาท) | ๒๕๖๒ (บาท) | | | |
| ๙ | โครงการขุดลอกคลองบางซื่อ ต.กระทุ่มล้ม อ.สามพราน (ทม.กระทุ่มล้ม) | ลำคลองเป็นไปด้วย ความสะดวก รวดเร็ว | ลึก ๑.๗๐ เมตร ปริมาตรดินขุด ๑๘,๘๕๐ ลบ.ม. | ๖๙๘,๐๔๐ | | | ปริมาณดินขุด | ด้วยความรวดเร็ว | กองช่าง กองพัสดุ |
| | | ป้องกันน้ำท่วม, การระบายน้ำลงแม่น้ำ ลำคลองเป็นไปด้วย ความสะดวก รวดเร็ว | กว้าง ๖ เมตร ยาว ๑,๖๐๐ เมตร ลึก ๑.๗๐ เมตร ปริมาตรดินขุด ๑๙,๙๔๔ ลบ.ม. | | | | | การระบายน้ำลงสู่ แม่น้ำลำคลองเป็นไป ด้วยความรวดเร็ว | กองแผน กองคลัง กองช่าง กองพัสดุ |
| ๑๐ | โครงการขุดลอกคลองภายใน ต.ตลาดจินดา อ.สามพราน | ป้องกันน้ำท่วม, การระบายน้ำลงแม่น้ำ ลำคลองเป็นไปด้วย ความสะดวก รวดเร็ว | กว้าง ๑๐ เมตร ยาว ๕,๐๐๐ เมตร ลึก ๒ เมตร ปริมาตรดินขุด ๑๙,๙๔๔ ลบ.ม. | ๑,๐๒๗,๐๔๐ | | | ปริมาณดินขุด | การระบายน้ำลงสู่ แม่น้ำลำคลองเป็นไป ด้วยความรวดเร็ว | กองแผน กองคลัง กองช่าง กองพัสดุ |
| ๑๑ | โครงการขุดลอกคลองบึงกุ่ม - บึงบางช้าง ต.บางระกำ อ.นครชัยศรี | ป้องกันน้ำท่วม, การระบายน้ำลงแม่น้ำ ลำคลองเป็นไปด้วย ความสะดวก รวดเร็ว | กว้าง ๕๐ เมตร ยาว ๓,๐๐๐ เมตร ลึก ๒ เมตร ปริมาตรดินขุด ๔,๘๘๐ ลบ.ม. | | | | | ๑๗๐,๘๐๐ | |
| | | | | | | | | | |

| ที่ | โครงการ | วัตถุประสงค์ | เป้าหมาย (ผลผลิตของโครงการ) | งบประมาณและที่ผ่านมา | | | ตัวชี้วัด (KPI) | ผลลัพธ์ที่คาดว่าจะได้รับ | หน่วยงาน ที่รับผิดชอบ |
|-----|---|---|--|----------------------|---------------|---------------|--------------------|---|--|
| | | | | ๒๕๖๐ (บาท) | ๒๕๖๑ (บาท) | ๒๕๖๒ (บาท) | | | |
| ๑๒ | โครงการกำจัดผักตบชวาในแม่น้ำท่าจีน (นครชัยศรี) ตลอดสาย อ.ลานตากฟ้า อ.นครชัยศรี | ป้องกันน้ำท่วม, การระบายน้ำลงแม่น้ำ ลำคลองเป็นไปด้วย ความสะดวก รวดเร็ว | กว้าง ๙ เมตร ยาว ๓,๐๐๐ เมตร ลึก ๒ เมตร | | ๙๔๕,๐๐๐ | | ปริมาณดินขุด | การระบายน้ำลงสู่ แม่น้ำลำคลองเป็นไป ด้วยความรวดเร็ว | กองแผน กองคลัง กองช่าง กองพัสดุ |
| ๑๓ | โครงการขุดลอกคลองดอนตาแก้ว ม.๓ - ๔ ต.ศรีมหาโพธิ์ เชื่อมต่อ ต.แหลมบัว อ.นครชัยศรี | ป้องกันน้ำท่วม, การระบายน้ำลงแม่น้ำ ลำคลองเป็นไปด้วย ความสะดวก รวดเร็ว | กว้าง ๙ เมตร ยาว ๑,๕๐๐ เมตร ลึก ๒ เมตร ปริมาณดินขุด ๔,๘๘๐ ลบ.ม. | ๔๘๕,๘๐๐ | | | ปริมาณดินขุด | การระบายน้ำลงสู่ แม่น้ำลำคลองเป็นไป ด้วยความรวดเร็ว | กองแผน กองคลัง กองช่าง กองพัสดุ |
| ๑๔ | โครงการขุดลอกคลองผักบุง ม.๔ ต.ศรีมหาโพธิ์ เชื่อมต่อ ต.แหลมบัว อ.นครชัยศรี | ป้องกันน้ำท่วม, การระบายน้ำลงแม่น้ำ ลำคลองเป็นไปด้วย ความสะดวก รวดเร็ว | กว้าง ๙ เมตร ยาว ๑,๙๕๐ เมตร ลึก ๒ เมตร ปริมาณดินขุด ๗,๘๘๐ ลบ.ม. | | ๒๗๕,๘๐๐ | | ปริมาณดินขุด | การระบายน้ำลงสู่ แม่น้ำลำคลองเป็นไป ด้วยความรวดเร็ว | กองแผน กองคลัง กองช่าง กองพัสดุ |
| ๑๕ | โครงการขุดลอกคลองบางพระ ม.๑ - ๔ ต.ศรีมหาโพธิ์ เชื่อมต่อ ต.แหลมบัว, ต.วัดละมุด อ.นครชัยศรี | ป้องกันน้ำท่วม, การระบายน้ำลงแม่น้ำ ลำคลองเป็นไปด้วย ความสะดวก รวดเร็ว | กว้าง ๒๒ เมตร ยาว ๓,๒๐๐ เมตร ลึก ๒ เมตร ปริมาณดินขุด ๓๗,๔๐๐ ลบ.ม. | ๑,๓๐๙,๐๐๐ | | | ปริมาณดินขุด | การระบายน้ำลงสู่ แม่น้ำลำคลองเป็นไป ด้วยความรวดเร็ว | กองแผน กองคลัง กองช่าง กองพัสดุ |
| ๑๖ | โครงการขุดลอกคลองบางบอน, คลองบางแก้วฟ้า, คลองชัยขันต์ อ.บางแก้วฟ้า อ.นครชัยศรี | ป้องกันน้ำท่วม, การระบายน้ำลงแม่น้ำ | กว้าง ๙ เมตร ยาว ๓,๒๐๐ เมตร | | | ๙๕๙,๐๐๐ | ปริมาณดินขุด | การระบายน้ำลงสู่ แม่น้ำลำคลองเป็นไป | กองแผน กองคลัง |

| ที่ | โครงการ | วัตถุประสงค์ | เป้าหมาย (ผลผลิตของโครงการ) | งบประมาณและที่ผ่านมา | | | ตัวชี้วัด (KPI) | ผลลัพธ์ที่คาดว่าจะได้รับ | หน่วยงาน ที่รับผิดชอบ |
|-----|---|--|---|----------------------|---------------|---------------|--|--|--------------------------|
| | | | | ๒๕๖๐ (บาท) | ๒๕๖๑ (บาท) | ๒๕๖๒ (บาท) | | | |
| ๑๗ | <p style="text-align: center;">อ.กำแพงแสน</p> <p>โครงการขุดลอกคลองลาดเต่าดำ ม.๑๒,๑๕,๓,๒, ๑๖,๑ ต.ดอนข่อย เชื่อมต่อ ม.๑๒ บ้านกรีนแลนด์ ต.วังน้ำเขียว อ.กำแพงแสน พิกัด E ๑๐๐ ๓๔๖.๖๐ N ๑๔ ๐๒๘.๘๗</p> | ลำคลองเป็นไปด้วย ความสะดวก รวดเร็ว | ลึก ๒ เมตร ปริมาตรดินขุด ๓๗,๔๐๐ ลบ.ม. | ๑,๑๘๑,๒๕๐ | | ๑,๒๘๖,๒๕๐ | ปริมาณดินขุด | ด้วยความรวดเร็ว | กองช่าง กองพัสดุ |
| | | ป้องกันน้ำท่วม, การระบายน้ำลงแม่น้ำ | กว้าง ๑๒ เมตร ยาว ๔,๐๐๐ เมตร | | | | | การระบายน้ำลงสู่ แม่น้ำลำคลองเป็นไป | กองแผน กองคลัง |
| | | ลำคลองเป็นไปด้วย ความสะดวก รวดเร็ว | ลึก ๓ เมตร ปริมาตรดินขุด ๓๖,๗๕๐ ลบ.ม. | | | | | ด้วยความรวดเร็ว | กองช่าง กองพัสดุ |
| | | ป้องกันน้ำท่วม, การระบายน้ำลงแม่น้ำ | กว้าง ๑๒ เมตร ยาว ๔,๐๐๐ เมตร | | | | | การระบายน้ำลงสู่ แม่น้ำลำคลองเป็นไป | กองแผน กองคลัง |
| ๑๘ | <p>โครงการขุดลอกคลองเจริญสุข ม.๕,๑๑,๑๐,๙, ๑๔,๖ ต.ดอนข่อย เชื่อมต่อ ม.๑๗ บ้านเสื่ออีด่าง ต.สระสีมูม อ.กำแพงแสน พิกัด E ๑๐๐ ๑๕๕.๓๙ N ๑๔ ๒๓๑.๙๕</p> | ลำคลองเป็นไปด้วย ความสะดวก รวดเร็ว | ลึก ๒ เมตร ปริมาตรดินขุด ๓๖,๗๕๐ ลบ.ม. | ๑,๔๑๓,๑๒๕ | | ปริมาณดินขุด | ด้วยความรวดเร็ว | กองช่าง กองพัสดุ | |
| | | ป้องกันน้ำท่วม, การระบายน้ำลงแม่น้ำ | กว้าง ๑๒ เมตร ยาว ๕,๐๐๐ เมตร | | | | การระบายน้ำลงสู่ แม่น้ำลำคลองเป็นไป | กองแผน กองคลัง | |
| | | ลำคลองเป็นไปด้วย ความสะดวก รวดเร็ว | ลึก ๒ เมตร ปริมาตรดินขุด ๔๐,๓๗๕ ลบ.ม. | | | | ด้วยความรวดเร็ว | กองช่าง กองพัสดุ | |
| | | ป้องกันน้ำท่วม, การระบายน้ำลงแม่น้ำ | กว้าง ๑๒ เมตร ยาว ๕,๐๐๐ เมตร | | | | การระบายน้ำลงสู่ แม่น้ำลำคลองเป็นไป | กองแผน กองคลัง | |
| ๑๙ | <p>โครงการขุดลอกคลองและกำจัดวัชพืชคลองท่าสาร - บางปลา หมู่ที่ ๑, ๓, ๔, ๕ ต.รางพิกุล เชื่อมต่อ ม.๓ ต.ทุ่งขวาง และ ม.๓,๕,๑๒ ต.ห้วยหมอนทอง อ.กำแพงแสน พิกัด E ๙๙ ๙๔๕๑ N ๑๓ ๙๙๓๖</p> | ลำคลองเป็นไปด้วย ความสะดวก รวดเร็ว | ลึก ๒ เมตร ปริมาตรดินขุด ๔๐,๓๗๕ ลบ.ม. | ๑,๔๑๓,๑๒๕ | | ปริมาณดินขุด | ด้วยความรวดเร็ว | กองช่าง กองพัสดุ | |
| | | ป้องกันน้ำท่วม, การระบายน้ำลงแม่น้ำ | กว้าง ๑๒ เมตร ยาว ๕,๐๐๐ เมตร | | | | การระบายน้ำลงสู่ แม่น้ำลำคลองเป็นไป | กองแผน กองคลัง | |
| | | ลำคลองเป็นไปด้วย ความสะดวก รวดเร็ว | ลึก ๒ เมตร ปริมาตรดินขุด ๔๐,๓๗๕ ลบ.ม. | | | | ด้วยความรวดเร็ว | กองช่าง กองพัสดุ | |
| | | ป้องกันน้ำท่วม, การระบายน้ำลงแม่น้ำ | กว้าง ๑๖ เมตร ยาว ๔,๕๐๐ เมตร | | | | การระบายน้ำลงสู่ แม่น้ำลำคลองเป็นไป | กองแผน กองคลัง | |
| ๒๐ | <p>โครงการขุดลอกคลองเจริญสุข ๑. บริเวณหมู่ที่ ๑,๓,๔,๒๔ ต.สระสีมูม เชื่อมต่อ ต.สระพัฒนา อ.กำแพงแสน</p> | ลำคลองเป็นไปด้วย ความสะดวก รวดเร็ว | ลึก ๒.๕๐ เมตร ปริมาตรดินขุด ๓๖,๗๕๐ ลบ.ม. | ๑,๒๘๖,๒๕๐ | | ปริมาณดินขุด | ด้วยความรวดเร็ว | กองช่าง กองพัสดุ | |
| | | ป้องกันน้ำท่วม, การระบายน้ำลงแม่น้ำ | กว้าง ๑๖ เมตร ยาว ๔,๕๐๐ เมตร | | | | การระบายน้ำลงสู่ แม่น้ำลำคลองเป็นไป | กองแผน กองคลัง | |
| | | ลำคลองเป็นไปด้วย ความสะดวก รวดเร็ว | ลึก ๒.๕๐ เมตร ปริมาตรดินขุด ๓๖,๗๕๐ ลบ.ม. | | | | ด้วยความรวดเร็ว | กองช่าง กองพัสดุ | |
| | | ป้องกันน้ำท่วม, การระบายน้ำลงแม่น้ำ | กว้าง ๑๖ เมตร ยาว ๔,๕๐๐ เมตร | | | | การระบายน้ำลงสู่ แม่น้ำลำคลองเป็นไป | กองแผน กองคลัง | |

| ที่ | โครงการ | วัตถุประสงค์ | เป้าหมาย (ผลผลิตของโครงการ) | งบประมาณและที่ผ่านมา | | | ตัวชี้วัด (KPI) | ผลลัพธ์ที่คาดว่าจะได้รับ | หน่วยงาน ที่รับผิดชอบ |
|-----|---|--|--|----------------------|---------------|---------------|--------------------|---|--|
| | | | | ๒๕๖๐ (บาท) | ๒๕๖๑ (บาท) | ๒๕๖๒ (บาท) | | | |
| | <p>๒. บริเวณหมู่ที่ ๖,๒๔,๑๗ ต.สระสีมูม เชื่อมต่อ ต.ดอนข่อย อ.กำแพงแสน</p> <p>๓. บริเวณหมู่ที่ ๘,๙,๑๓,๑๕ ต.สระสีมูม เชื่อมต่อ ต.กำแพงแสน อ.กำแพงแสน</p> <p>๔. บริเวณหมู่ที่ ๑๐,๑๑,๒,๒๐,๑๒ ต.สระสีมูม เชื่อมต่อ ต.กำแพงแสน อ.กำแพงแสน</p> <p>พิกัด E ๑๐๐ ๐๑๙๒๕๑ N ๑๔ ๐๗๘๑๖๐</p> | ความสะอาด รวดเร็ว | ปริมาณดินขุด ๕๑,๒๕๐ ลบ.ม. | | | | | | กองพัสดุ |
| | อ.บางเลน | | | | | | | | |
| ๒๑ | โครงการขุดลอกคลองบางภาษี ต.คลองนกกระทุง เชื่อมต่อ ต.บางภาษี อ.บางเลน | ป้องกันน้ำท่วม, การระบายน้ำลงแม่น้ำ ลำคลองเป็นไปด้วย ความสะอาด รวดเร็ว | กว้าง ๓๐ เมตร ยาว ๕,๓๐๐ เมตร ลึก ๘ เมตร ปริมาณดินขุด ๙๕,๔๐๐ ลบ.ม. | | ๑,๕๘๕,๕๐๐ | | ปริมาณดินขุด | การระบายน้ำลงสู่ แม่น้ำลำคลองเป็นไป ด้วยความรวดเร็ว | กองแผน กองคลัง กองช่าง กองพัสดุ |
| ๒๒ | โครงการขุดลอกคลองสันติสุข ต.คลองนกกระทุง เชื่อมต่อ ต.ลำพญา อ.บางเลน | ป้องกันน้ำท่วม, การระบายน้ำลงแม่น้ำ ลำคลองเป็นไปด้วย ความสะอาด รวดเร็ว | กว้าง ๑๐ เมตร ยาว ๑,๙๐๐ เมตร ลึก ๘ เมตร ปริมาณดินขุด ๔๒,๗๕๐ ลบ.ม. | ๗๙๖,๒๕๐ | | | ปริมาณดินขุด | การระบายน้ำลงสู่ แม่น้ำลำคลองเป็นไป ด้วยความรวดเร็ว | กองแผน กองคลัง กองช่าง กองพัสดุ |
| ๒๓ | โครงการขุดลอกคลองบางวัว ต.คลองนกกระทุง เชื่อมต่อ ต.บางปลา อ.บางเลน | ป้องกันน้ำท่วม, การระบายน้ำลงแม่น้ำ ลำคลองเป็นไปด้วย ความสะอาด รวดเร็ว | กว้าง ๑๐ เมตร ยาว ๒,๕๐๐ เมตร ลึก ๕ เมตร ปริมาณดินขุด ๓๕,๐๐๐ ลบ.ม. | | ๘๗๕,๐๐๐ | | ปริมาณดินขุด | การระบายน้ำลงสู่ แม่น้ำลำคลองเป็นไป ด้วยความรวดเร็ว | กองแผน กองคลัง กองช่าง กองพัสดุ |

| ที่ | โครงการ | วัตถุประสงค์ | เป้าหมาย (ผลผลิตของโครงการ) | งบประมาณและที่ผ่านมา | | | ตัวชี้วัด (KPI) | ผลลัพธ์ที่คาดว่าจะได้รับ | หน่วยงาน ที่รับผิดชอบ |
|-----|---|---|--|----------------------|---------------|---------------|--------------------|---|--|
| | | | | ๒๕๖๐ (บาท) | ๒๕๖๑ (บาท) | ๒๕๖๒ (บาท) | | | |
| ๒๔ | โครงการขุดลอกคลองรางวัด ต.คลองนกกระทุง เชื่อมต่อ ต.บางภาษี อ.บางเลน | ป้องกันน้ำท่วม, การระบายน้ำลงแม่น้ำ ลำคลองเป็นไปด้วยความ สะดวก รวดเร็ว | กว้าง ๑๕ เมตร ยาว ๓,๑๐๐ เมตร ลึก ๘ เมตร ปริมาตรดินขุด ๙๓,๐๐๐ ลบ.ม. | | | ๒,๒๐๕,๐๐๐ | ปริมาตรดินขุด | การระบายน้ำลงสู่ แม่น้ำลำคลองเป็นไป ด้วยความรวดเร็ว | กองแผน กองคลัง กองช่าง กองพัสดุ |
| ๒๕ | โครงการขุดลอกคลองนกกระทุง ต.คลองนกกระทุง เชื่อมต่อ ต.บางภาษี อ.บางเลน | ป้องกันน้ำท่วม, การระบายน้ำลงแม่น้ำ ลำคลองเป็นไปด้วยความ สะดวก รวดเร็ว | กว้าง ๒๐ เมตร ยาว ๕,๕๕๐ เมตร ลึก ๖ เมตร ปริมาตรดินขุด ๘๓,๒๕๐ ลบ.ม. | | ๒,๑๐๘,๗๕๐ | | ปริมาตรดินขุด | การระบายน้ำลงสู่ แม่น้ำลำคลองเป็นไป ด้วยความรวดเร็ว | กองแผน กองคลัง กองช่าง กองพัสดุ |
| ๒๖ | โครงการขุดลอกคลองขวางตะวันตก ต.คลองนกกระทุง เชื่อมต่อ ม.๑๓ ต.บางภาษี อ.บางเลน | ป้องกันน้ำท่วม, การระบายน้ำลงแม่น้ำ ลำคลองเป็นไปด้วยความ สะดวก รวดเร็ว | กว้าง ๑๕ เมตร ยาว ๕,๓๐๐ เมตร ลึก ๘ เมตร ปริมาตรดินขุด ๑๕๙,๐๐๐ ลบ.ม. | ๒,๐๙๑,๒๕๐ | | | ปริมาตรดินขุด | การระบายน้ำลงสู่ แม่น้ำลำคลองเป็นไป ด้วยความรวดเร็ว | กองแผน กองคลัง กองช่าง กองพัสดุ |
| ๒๗ | โครงการขุดลอกคลองสืบศอก ม.๕,๖,๗ ต.นราภิรมย์ เชื่อมต่อ คลองสถาพร ม.๑๓ ต.บางภาษี อ.บางเลน พิกัด E ๑๐๐ ๑๕๑๔.๘๘ N ๑๓ ๕๔๕๗.๑๖ | ป้องกันน้ำท่วม, การระบายน้ำลงแม่น้ำ ลำคลองเป็นไปด้วยความ สะดวก รวดเร็ว | กว้าง ๒๕ เมตร ยาว ๕,๕๐๐ เมตร ลึก ๑.๒๐ เมตร ปริมาตรดินขุด ๗๕,๐๐๐ ลบ.ม. | ๘๗๕,๐๐๐ | | | ปริมาตรดินขุด | การระบายน้ำลงสู่ แม่น้ำลำคลองเป็นไป ด้วยความรวดเร็ว | กองแผน กองคลัง กองช่าง กองพัสดุ |
| ๒๘ | โครงการขุดลอกคลองพร้อมกำจัดวัชพืช ต.บางหลวง อ.บางเลน พิกัด E ๑๐๐ ๑๒๔๙.๓๑ N ๑๓ ๕๖๑๒.๑๖ | ป้องกันน้ำท่วม, การระบายน้ำลงแม่น้ำ ลำคลองเป็นไปด้วยความ สะดวก รวดเร็ว | กว้าง ๓๐ เมตร ยาว ๘๐๐ เมตร ลึก ๓ เมตร | | ๔๒๐,๐๐๐ | | ปริมาตรดินขุด | การระบายน้ำลงสู่ แม่น้ำลำคลองเป็นไป ด้วยความรวดเร็ว | กองแผน กองคลัง กองช่าง |

| ที่ | โครงการ | วัตถุประสงค์ | เป้าหมาย (ผลผลิตของโครงการ) | งบประมาณและที่ผ่านมา | | | ตัวชี้วัด (KPI) | ผลลัพธ์ที่คาดว่าจะได้รับ | หน่วยงาน ที่รับผิดชอบ |
|-----|--|--|--|----------------------|---------------|---------------|--------------------|---|--|
| | | | | ๒๕๖๐ (บาท) | ๒๕๖๑ (บาท) | ๒๕๖๒ (บาท) | | | |
| ๒๙ | โครงการขุดลอกคลองคูเมือง หมู่ที่ ๑๑ ต.หินมูล เชื่อมต่อ ต.ไผ่หูช้าง อ.บางเลน | ความสะอาด รวดเร็ว ป้องกันน้ำท่วม, การระบายน้ำลงแม่น้ำ ลำคลองเป็นไปด้วย ความสะอาด รวดเร็ว | ปริมาณดินขุด ๑๒,๐๐๐ ลบ.ม. กว้าง ๑๕ เมตร ยาว ๔,๐๐๐ เมตร ลึก ๒.๕๐ เมตร ปริมาณดินขุด ๓๗,๐๐๐ ลบ.ม. | | | ๙๖๖,๐๐๐ | ปริมาณดินขุด | การระบายน้ำลงสู่ แม่น้ำลำคลองเป็นไป ด้วยความรวดเร็ว | กองพัสดุ กองแผน กองคลัง กองช่าง กองพัสดุ |
| ๓๐ | โครงการขุดลอกคลองหนองชะโด ม.๓,๙ ต.หินมูล เชื่อมต่อ ต.บางหลวง อ.บางเลน | ป้องกันน้ำท่วม, การระบายน้ำลงแม่น้ำ ลำคลองเป็นไปด้วย ความสะอาด รวดเร็ว | กว้าง ๘ เมตร ยาว ๒,๐๐๐ เมตร ลึก ๒.๕๐ เมตร ปริมาณดินขุด ๙๑,๐๐๐ ลบ.ม. | ๖๙๕,๑๐๐ | | | ปริมาณดินขุด | การระบายน้ำลงสู่ แม่น้ำลำคลองเป็นไป ด้วยความรวดเร็ว | กองแผน กองคลัง กองช่าง กองพัสดุ |
| ๓๑ | โครงการขุดลอกคลองลำรางอีสังข์ ม.๑๑ ต.หินมูล เชื่อมต่อ คลอง สปก.เอ, สปก.บี ต.ไผ่หูช้าง อ.บางเลน | ป้องกันน้ำท่วม, การระบายน้ำลงแม่น้ำ ลำคลองเป็นไปด้วย ความสะอาด รวดเร็ว | กว้าง ๘ เมตร ยาว ๔,๐๐๐ เมตร ลึก ๑.๕๐ เมตร ปริมาณดินขุด ๑๕,๐๐๐ ลบ.ม. | | | ๕๒๕,๐๐๐ | ปริมาณดินขุด | การระบายน้ำลงสู่ แม่น้ำลำคลองเป็นไป ด้วยความรวดเร็ว | กองแผน กองคลัง กองช่าง กองพัสดุ |
| ๓๒ | โครงการขุดลอกคลองบางปลากด ม.๓ ต.หินมูล เชื่อมต่อ ต.บางหลวง อ.บางเลน | ป้องกันน้ำท่วม, การระบายน้ำลงแม่น้ำ ลำคลองเป็นไปด้วย ความสะอาด รวดเร็ว | กว้าง ๑๒ เมตร ยาว ๔,๐๐๐ เมตร ลึก ๓.๕๐ เมตร ปริมาณดินขุด ๑๕,๙๐๐ ลบ.ม. | | ๕๕๖,๕๐๐ | | ปริมาณดินขุด | การระบายน้ำลงสู่ แม่น้ำลำคลองเป็นไป ด้วยความรวดเร็ว | กองแผน กองคลัง กองช่าง กองพัสดุ |

| ที่ | โครงการ | วัตถุประสงค์ | เป้าหมาย (ผลผลิตของโครงการ) | งบประมาณและที่ผ่านมา | | | ตัวชี้วัด (KPI) | ผลลัพธ์ที่คาดว่าจะได้รับ | หน่วยงาน ที่รับผิดชอบ |
|-------------------|--|---|---|----------------------|---------------|---------------|--------------------|---|--|
| | | | | ๒๕๖๐ (บาท) | ๒๕๖๑ (บาท) | ๒๕๖๒ (บาท) | | | |
| ๓๓ | โครงการขุดลอกคลองรางตาล ม.๓ ต.หินมูล เชื่อมต่อ ต.บางหลวง อ.บางเลน | ป้องกันน้ำท่วม, การระบายน้ำลงแม่น้ำ ลำคลองเป็นไปด้วย ความสะดวก รวดเร็ว | กว้าง ๘ เมตร ยาว ๒,๐๐๐ เมตร ลึก ๓ เมตร ปริมาตรดินขุด ๑๓,๖๐๐ ลบ.ม. | | | ๔๗๖,๐๐๐ | ปริมาตรดินขุด | การระบายน้ำลงสู่ แม่น้ำลำคลองเป็นไป ด้วยความรวดเร็ว | กองแผน กองคลัง กองช่าง กองพัสดุ |
| อ.ดอนตูม | | | | | | | | | |
| ๓๔ | โครงการขุดลอกคลองสายท่าเรือ - บางพระ ม.๔ บ้านห้วยกรด ต.ดอนรวก อ.ดอนตูม เชื่อมต่อ ต.มาบแค อ.เมืองฯ พิกัด E ๖๒๒๗๘๔ E ๖๑๘๗๗๓ | ป้องกันน้ำท่วม, การระบายน้ำลงแม่น้ำ ลำคลองเป็นไปด้วย ความสะดวก รวดเร็ว | กว้าง ๖ เมตร ยาว ๕,๐๐๐ เมตร ลึก ๒ เมตร ปริมาตรดินขุด ๒๒,๗๕๐ ลบ.ม. | ๗๙๖,๒๕๐ | | | ปริมาตรดินขุด | การระบายน้ำลงสู่ แม่น้ำลำคลองเป็นไป ด้วยความรวดเร็ว | กองแผน กองคลัง กองช่าง กองพัสดุ |
| อ.พุทธมณฑล | | | | | | | | | |
| ๓๕ | โครงการขุดลอกคลองตาจาง ม.๓,๗ ต.คลองโยง อ.พุทธมณฑล เชื่อมต่อ ต.ลานตากฟ้า อ.นครชัยศรี พิกัด E ๖๓๗๒๙๙.๑๗ E ๖๓๖๐๑๘.๑๓ | ป้องกันน้ำท่วม, การระบายน้ำลงแม่น้ำ ลำคลองเป็นไปด้วย ความสะดวก รวดเร็ว | กว้าง ๑๐ เมตร ยาว ๑,๓๐๐ เมตร ลึก ๑ เมตร ปริมาตรดินขุด ๖,๕๐๐ ลบ.ม. | ๒๒๗,๕๐๐ | | | ปริมาตรดินขุด | การระบายน้ำลงสู่ แม่น้ำลำคลองเป็นไป ด้วยความรวดเร็ว | กองแผน กองคลัง กองช่าง กองพัสดุ |
| ๓๖ | โครงการขุดลอกคลองตาลาว ม.๔,๗ ต.คลองโยง อ.พุทธมณฑล เชื่อมต่อ ต.นราภิรมย์ อ.บางเลน พิกัด E ๖๓๘๐๗๙.๐๐ E ๖๓๗๐๔๓.๐๐ | ป้องกันน้ำท่วม, การระบายน้ำลงแม่น้ำ ลำคลองเป็นไปด้วย ความสะดวก รวดเร็ว | กว้าง ๑๒ เมตร ยาว ๓,๕๐๐ เมตร ลึก ๑ เมตร ปริมาตรดินขุด ๑๗,๕๐๐ ลบ.ม. | | ๖๑๒,๕๐๐ | | ปริมาตรดินขุด | การระบายน้ำลงสู่ แม่น้ำลำคลองเป็นไป ด้วยความรวดเร็ว | กองแผน กองคลัง กองช่าง กองพัสดุ |

| ที่ | โครงการ | วัตถุประสงค์ | เป้าหมาย (ผลผลิตของโครงการ) | งบประมาณและที่ผ่านมา | | | ตัวชี้วัด (KPI) | ผลลัพธ์ที่คาดว่าจะได้รับ | หน่วยงาน ที่รับผิดชอบ |
|-----|---|---|---|----------------------|---------------|---------------|--------------------|---|--|
| | | | | ๒๕๖๐ (บาท) | ๒๕๖๑ (บาท) | ๒๕๖๒ (บาท) | | | |
| ๓๗ | โครงการขุดลอกคลองซอยบน ม.๓,๔ ต.คลองโยง อ.พุทธมณฑล เชื่อมต่อ ต.ลานตากฟ้า อ.นครชัยศรี พิกัด E ๖๓๙๕๑๓.๒๐ E ๖๓๖๘๘๐.๑๒ | ป้องกันน้ำท่วม, การระบายน้ำลงแม่น้ำ ลำคลองเป็นไปด้วยความสะดวก รวดเร็ว | กว้าง ๑๕ เมตร ยาว ๓,๐๐๐ เมตร ลึก ๑ เมตร ปริมาตรดินขุด ๒๔,๐๐๐ ลบ.ม. | ๘๔๐,๐๐๐ | | | ปริมาตรดินขุด | การระบายน้ำลงสู่แม่น้ำลำคลองเป็นไปด้วยความรวดเร็ว | กองแผน กองคลัง กองช่าง กองพัสดุ |

๔. ยุทธศาสตร์การพัฒนาด้านสิ่งแวดล้อมและการท่องเที่ยว

แนวทางที่ ๓ การดูแลรักษา และพัฒนาที่สาธารณะ

| ที่ | โครงการ | วัตถุประสงค์ | เป้าหมาย (ผลผลิตของโครงการ) | งบประมาณและที่ผ่านมา | | | ตัวชี้วัด (KPI) | ผลลัพธ์ที่คาดว่าจะได้รับ | หน่วยงาน ที่รับผิดชอบ |
|-----|------------------------|--|--------------------------------|----------------------|---------------|---------------|--|--|--------------------------|
| | | | | ๒๕๖๐ (บาท) | ๒๕๖๑ (บาท) | ๒๕๖๒ (บาท) | | | |
| ๑ | การดูแลรักษาที่สาธารณะ | เพื่อปรับปรุงสภาพพื้นที่สาธารณะให้เป็นประโยชน์ต่อส่วนรวม | ส่งเสริมการดูแลรักษาที่สาธารณะ | ๒๐๐,๐๐๐ | - | - | จำนวนครั้งที่ดำเนินการ จำนวนโครงการ | ที่ดินสาธารณะมีความเป็นระเบียบเรียบร้อยและเป็นประโยชน์ต่อส่วนรวม | กองช่าง |

๔. ยุทธศาสตร์การพัฒนาด้านสิ่งแวดล้อมและการท่องเที่ยว

แนวทางที่ ๔ พัฒนาและส่งเสริมการท่องเที่ยวเชิงวัฒนธรรม เชิงนิเวศ และเชิงสุขภาพ

| ที่ | โครงการ | วัตถุประสงค์ | เป้าหมาย (ผลผลิตของโครงการ) | งบประมาณและที่ผ่านมา | | | ตัวชี้วัด (KPI) | ผลลัพธ์ที่คาดว่าจะได้รับ | หน่วยงาน ที่รับผิดชอบ |
|-----|--|--|--|----------------------|---------------|---------------|---|---|--------------------------|
| | | | | ๒๕๖๐ (บาท) | ๒๕๖๑ (บาท) | ๒๕๖๒ (บาท) | | | |
| ๑ | โครงการก่อสร้างปรับปรุงและพัฒนาบึงกุ่ม-บึงบางช้างให้เป็นแหล่งท่องเที่ยวทางธรรมชาติเชิงนิเวศ และเชิงสุขภาพจังหวัดนครปฐม | เพื่อพัฒนาให้เป็นสถานที่ท่องเที่ยว แหล่งสันทนาการและเป็นสถานที่พักผ่อนหย่อนใจแก่ประชาชนในจังหวัด | ๑.ก่อสร้างอาคารสถานที่ต่างๆ สวนสาธารณะ เขื่อน แหล่งสันทนาการ ศาลาทำน้ำ อาคารอเนกประสงค์ สะพาน ถนน บันได แพ ฯลฯ ๒.ปรับปรุง พัฒนาภูมิทัศน์ บริเวณโดยรอบ ๓.จัดทำสื่อประชาสัมพันธ์ต่างๆ เช่น แผ่นพับ วีดิทัศน์ ป้ายประชาสัมพันธ์ ฯลฯ | - | - | ๒,๐๐๐,๐๐๐ | จำนวนโครงการ, ร้อยละความพึงพอใจของประชาชน | เป็นแหล่งท่องเที่ยวที่มีคุณภาพและสามารถสร้างรายได้ให้แก่ประชาชน | กองช่าง สำนักปลัดฯ |

๔. ยุทธศาสตร์การพัฒนาด้านสิ่งแวดล้อมและการท่องเที่ยว

แนวทางที่ ๔ พัฒนาและส่งเสริมการท่องเที่ยวเชิงวัฒนธรรม เชิงนิเวศ และเชิงสุขภาพ

| ที่ | โครงการ | วัตถุประสงค์ | เป้าหมาย (ผลผลิตของโครงการ) | งบประมาณและที่ผ่านมา | | | ตัวชี้วัด (KPI) | ผลลัพธ์ที่คาดว่าจะได้รับ | หน่วยงาน ที่รับผิดชอบ |
|-----|---|--|---|----------------------|---------------|---------------|---|--|--------------------------|
| | | | | ๒๕๖๐ (บาท) | ๒๕๖๑ (บาท) | ๒๕๖๒ (บาท) | | | |
| ๒ | โครงการรณรงค์ ประชาสัมพันธ์การท่องเที่ยวของ จังหวัดนครปฐม | ส่งเสริมการท่องเที่ยว ในจังหวัด | ๑.ฝึกอบรมบุคลากร ที่เกี่ยวข้องเพื่อพัฒนาทักษะ ความรู้และการให้บริการ นักท่องเที่ยว ๒.จัดทำสื่อประชาสัมพันธ์ เพื่อเผยแพร่ข้อมูลข่าวสาร การท่องเที่ยวของจังหวัด เช่น คู่มือ วารสารเผยแพร่ ผลงาน/กิจกรรมของ อบจ. แผ่นพับ วิซีดี ป้ายอักษรไฟวิ่ง คอมพิวเตอร์พร้อมอุปกรณ์ ฯลฯ | ๑,๐๐๐,๐๐๐ | - | - | จำนวนโครงการ/ กิจกรรม, จำนวน นักท่องเที่ยว ที่เพิ่มขึ้น | จังหวัดนครปฐมได้รับ ความสนใจจาก ประชาชนมากขึ้น ส่งผลให้นักท่องเที่ยว เพิ่มขึ้น และเป็นการ สร้างรายได้ให้แก่ ประชาชนและท้องถิ่น | กองช่าง สำนักปลัดฯ |
| ๓ | โครงการก่อสร้าง/ จัดสร้างสวนสุขภาพ สวนสาธารณะ ลานเอนกประสงค์ ศาลาทำน้ำ สถานที่พักผ่อน หย่อนใจ ภายในพื้นที่จังหวัดนครปฐม | เพื่อให้ประชาชนมี สถานที่พักผ่อน หย่อนใจในสภาพ แวดล้อมที่สดชื่นและ สามารถใช้เป็นสถานที่ ในการออกกำลังกาย หรือประกอบกิจกรรม ต่าง ๆ | ๑. ก่อสร้าง / จัดสร้าง สวนสุขภาพ สวนสาธารณะ ลานเอนกประสงค์ ศาลา ทำน้ำ ฯลฯ ในพื้นที่จังหวัด ๒. ปรับปรุงภูมิทัศน์บริเวณ โดยรอบ ฯลฯ | ๒,๐๐๐,๐๐๐ | - | - | จำนวนโครงการ/ จำนวนผู้ได้รับ ประโยชน์ | เป็นแหล่งท่องเที่ยว และสถานที่พักผ่อน หย่อนใจที่มีคุณภาพ | กองช่าง |

๔. ยุทธศาสตร์การพัฒนาด้านสิ่งแวดล้อมและการท่องเที่ยว

แนวทางที่ ๔ พัฒนาและส่งเสริมการท่องเที่ยวเชิงวัฒนธรรม เชิงนิเวศ และเชิงสุขภาพ

| ที่ | โครงการ | วัตถุประสงค์ | เป้าหมาย (ผลผลิตของโครงการ) | งบประมาณและที่ผ่านมา | | | ตัวชี้วัด (KPI) | ผลลัพธ์ที่คาดว่าจะได้รับ | หน่วยงาน ที่รับผิดชอบ |
|-----|--|---|--|----------------------|---------------|---------------|---|---|--------------------------|
| | | | | ๒๕๖๐ (บาท) | ๒๕๖๑ (บาท) | ๒๕๖๒ (บาท) | | | |
| ๔ | โครงการพัฒนาศักยภาพตลาด / ตลาดน้ำในพื้นที่จังหวัดนครปฐม | เพื่อปรับปรุง พัฒนาให้เป็นสถานที่ท่องเที่ยวและเป็นแหล่งพักผ่อนหย่อนใจแก่ประชาชน | ๑.ก่อสร้าง ปรับปรุง พัฒนาพื้นที่ลานจอดรถ แพ ซุ้ม และสิ่งปลูกสร้างต่าง ๆ บริเวณตลาด/ตลาดน้ำในพื้นที่จังหวัด ๒.จัดทำสื่อประชาสัมพันธ์ ประเภทต่างๆ ฯลฯ | - | ๑,๐๐๐,๐๐๐ | - | จำนวนโครงการ/ จำนวนผู้ได้รับ ประโยชน์ | ๑.เป็นแหล่งท่องเที่ยวและสถานที่พักผ่อนหย่อนใจที่มีคุณภาพ ๒. ประชาชนในท้องถิ่นมีงานทำและมีรายได้เพิ่มขึ้น | กองช่าง สำนักปลัดฯ |
| ๕ | โครงการส่งเสริม สนับสนุนการท่องเที่ยวเชิงอนุรักษ์ทางวัฒนธรรมและประวัติศาสตร์ของจังหวัดนครปฐม | ๑.เพื่อส่งเสริม สนับสนุนให้ประชาชนได้ทราบถึงวัฒนธรรมและประวัติศาสตร์ของจังหวัด ๒. เพื่อสร้างอาชีพและรายได้ให้แก่ประชาชนในจังหวัด | ๑.จัดกิจกรรมเพื่อส่งเสริมการท่องเที่ยวของจังหวัด ๒.จัดทำสื่อประชาสัมพันธ์ ต่าง ๆ ที่เกี่ยวข้อง ๓.จัดซื้อรถชมวิว เพื่อบริการนักท่องเที่ยว และครุภัณฑ์อื่น ๆ ที่จำเป็น ๔.อุดหนุนหน่วยงาน องค์กร ส่วนราชการต่าง ๆ ในพื้นที่ ฯลฯ | ๑,๐๐๐,๐๐๐ | - | - | จำนวนโครงการ/ กิจกรรม, จำนวน นักท่องเที่ยว ที่เพิ่มขึ้น | ๑. จังหวัดเป็นแหล่งท่องเที่ยวเชิงอนุรักษ์ทางวัฒนธรรมและประวัติศาสตร์เป็นที่รู้จักของประชาชนทั่วไป ๒.ประชาชนมีอาชีพ มีรายได้และวิถีชีวิตความเป็นอยู่ที่ดีขึ้น | กองช่าง สำนักปลัดฯ |

๔. ยุทธศาสตร์การพัฒนาด้านสิ่งแวดล้อมและการท่องเที่ยว

แนวทางที่ ๕ พัฒนา ส่งเสริม พื้นที่ที่มีศักยภาพด้านการท่องเที่ยวให้เป็นแหล่งท่องเที่ยวใหม่

| ที่ | โครงการ | วัตถุประสงค์ | เป้าหมาย (ผลผลิตของโครงการ) | งบประมาณและที่ผ่านมา | | | ตัวชี้วัด (KPI) | ผลลัพธ์ที่คาดว่าจะได้รับ | หน่วยงาน ที่รับผิดชอบ |
|-----|--|--|---|----------------------|---------------|---------------|---|---|--------------------------|
| | | | | ๒๕๖๐ (บาท) | ๒๕๖๑ (บาท) | ๒๕๖๒ (บาท) | | | |
| ๑ | โครงการพัฒนา ส่งเสริม พื้นที่ที่มีศักยภาพด้านการท่องเที่ยวให้เป็นแหล่งท่องเที่ยว | เพื่อส่งเสริมการท่องเที่ยวในพื้นที่และเป็นการสร้างงานสร้างรายได้ให้กับประชาชนในจังหวัด | ๑. ก่อสร้าง ปรับปรุง ส่งเสริม พัฒนา ปรับปรุง ภูมิทัศน์พื้นที่ที่มีศักยภาพด้านการท่องเที่ยวให้เป็นแหล่งท่องเที่ยว ๒. ประชุม จัดกิจกรรมต่างๆ โดยให้ประชาชนมีส่วนร่วมในการพัฒนา และประชาสัมพันธ์ ฯลฯ | ๑,๐๐๐,๐๐๐ | - | - | จำนวนโครงการ/กิจกรรม, ร้อยละความพึงพอใจของประชาชน | จังหวัดนครปฐมมีแหล่งท่องเที่ยวเพิ่มขึ้นและประชาชนมีรายได้เพิ่มขึ้น | กองช่าง สำนักปลัดฯ |
| ๒ | โครงการพัฒนาค่ายลูกเสือเมืองกำแพงแสนให้เป็นแหล่งท่องเที่ยว | เพื่อพัฒนาค่ายลูกเสือเมืองกำแพงแสนให้เป็นแหล่งท่องเที่ยวและแหล่งเรียนรู้ทางประวัติศาสตร์ | ๑. ฝึกอบรม สัมมนาศึกษาดูงานและจัดกิจกรรมต่างๆ แก่ชมรมคนรักเมืองเก่าๆ เจ้าหน้าที่และประชาชนในพื้นที่ ๒. จัดสร้างและพัฒนา ระบบสาธารณูปโภค - สาธารณูปการที่จำเป็น ๓. จัดทำสื่อประชาสัมพันธ์ในรูปแบบต่างๆ ฯลฯ | - | ๑,๐๐๐,๐๐๐ | - | จำนวนโครงการ/กิจกรรม, ร้อยละความพึงพอใจของประชาชน | จังหวัดนครปฐมมีแหล่งท่องเที่ยวทางประวัติศาสตร์ที่เข้มแข็งเป็นที่รู้จักและประชาชนมีรายได้เพิ่มขึ้น | กองช่าง สำนักปลัดฯ |

๔. ยุทธศาสตร์การพัฒนาด้านสิ่งแวดล้อมและการท่องเที่ยว

แนวทางที่ ๖ การเตรียมความพร้อมในการรองรับภัยพิบัติทางธรรมชาติ

| ที่ | โครงการ | วัตถุประสงค์ | เป้าหมาย (ผลผลิตของโครงการ) | งบประมาณและที่ผ่านมา | | | ตัวชี้วัด (KPI) | ผลลัพธ์ที่คาดว่าจะได้รับ | หน่วยงาน ที่รับผิดชอบ |
|-----|--|---|---|----------------------|---------------|---------------|--|---|--------------------------|
| | | | | ๒๕๖๐ (บาท) | ๒๕๖๑ (บาท) | ๒๕๖๒ (บาท) | | | |
| ๑ | โครงการเตรียมความพร้อมเพื่อรองรับ และ ป้องกันภัยพิบัติทางธรรมชาติ | เพื่อป้องกันและเตรียม ความพร้อมในการ รองรับภัยพิบัติที่อาจ เกิดขึ้นในพื้นที่ และสามารถเรียนรู้ เรื่องภัยพิบัติจาก สิ่งแวดล้อมได้อย่าง รู้เท่าทัน | ๑. อบรม สัมมนา ให้ ความรู้ความเข้าใจในเรื่อง ภัยพิบัติต่าง ๆ และทักษะ การปฏิบัติตน การอพยพ หากเกิดเหตุภัยพิบัติ ๒.จัดทำแผนบริหารจัดการ ด้านการป้องกันภัย/แผน บริหารความต่อเนื่อง/ แผนปฏิบัติการ แผนให้ ความช่วยเหลือ และ แผนอื่นๆ เกี่ยวข้อง ๓. จัดทำสื่อประชาสัมพันธ์ ในรูปแบบต่าง ๆ เพื่อให้ ความรู้ในการป้องกันตนเอง ๔. ให้ความช่วยเหลือ ผู้ประสบภัยต่าง ๆ ในพื้นที่ ฯลฯ | ๒,๐๐๐,๐๐๐ | - | - | จำนวนโครงการ/ กิจกรรม, แผนการรองรับ ภัยพิบัติ | ประชาชนมีความ พร้อมในการเผชิญ ภัยพิบัติที่อาจจะ เกิดขึ้นได้อย่าง ถูกต้อง/ ผลกระทบ, ความเสียหายจาก ภัยพิบัติลดลง | กองช่าง |

ยุทธศาสตร์จังหวัดที่ ๓ การพัฒนาคุณภาพชีวิตของประชาชน การเสริมสร้างความมั่นคง และสังคมคุณภาพอย่างยั่งยืน

- ยุทธศาสตร์การพัฒนาของ อปท.ในเขตจังหวัดที่ ๕ การพัฒนาด้านการบริหารจัดการที่ดี

๕. ยุทธศาสตร์การพัฒนา ด้านการบริหารจัดการที่ดี

แนวทางที่ ๑ พัฒนาการบริหารจัดการที่ดีในองค์กร โดยยึดหลักการบริหารกิจการบ้านเมืองที่ดี (Good Governance) ส่งเสริมการมีส่วนร่วมของประชาชนในการพัฒนาท้องถิ่น และส่งเสริมการปกครองในระบอบประชาธิปไตย

| ที่ | โครงการ | วัตถุประสงค์ | เป้าหมาย (ผลผลิตของโครงการ) | งบประมาณและที่ผ่านมา | | | ตัวชี้วัด (KPI) | ผลลัพธ์ที่คาดว่าจะได้รับ | หน่วยงาน ที่รับผิดชอบ |
|-----|--------------------|--|---|----------------------|---------------|---------------|-----------------------------------|---|--------------------------|
| | | | | ๒๕๖๐ (บาท) | ๒๕๖๑ (บาท) | ๒๕๖๒ (บาท) | | | |
| ๑ | การจัดการเลือกตั้ง | เพื่อให้การดำเนินการจัดการเลือกตั้งนายก อบจ. และสมาชิกสภา อบจ. เป็นไปด้วยความเรียบร้อยและมีประสิทธิภาพ | สนับสนุนการจัดการเลือกตั้งนายก อบจ. และสมาชิกสภา อบจ. โดยเป็นค่าใช้จ่ายในการ ๑.จัดทำป้ายประกาศผลคะแนนค่าใช้จ่ายในการจัดตั้งศูนย์ประสานงานการเลือกตั้ง การจัดประชุม อบรมบุคลากร ค่าประชาสัมพันธ์การเลือกตั้ง ค่าวัสดุอุปกรณ์ ค่าเบี้ยเลี้ยงที่พัก พาหนะ อาหารเครื่องดื่มของเจ้าหน้าที่ที่ปฏิบัติงาน และรายการอื่น ๆ ที่เกี่ยวข้อง ๒.ค่าตอบแทนสำหรับ กกต.ท้องถิ่น ผอ.กกต.ท้องถิ่น นายอำเภอ นายทะเบียนอำเภอ/ท้องถิ่น อนุกรรมการการเลือกตั้ง กรรมการประจำหน่วยเลือกตั้ง | ๘,๐๐๐,๐๐๐ | - | - | ร้อยละผู้มาใช้สิทธิในการเลือกตั้ง | การดำเนินการจัดการเลือกตั้งเป็นไปด้วยความเรียบร้อยตามกฎหมายและมีประสิทธิภาพ | กองกิจฯ |
| | | | | ๒๐,๐๐๐,๐๐๐ | - | - | | | |

๕. ยุทธศาสตร์การพัฒนา ด้านการบริหารจัดการที่ดี

แนวทางที่ ๑ พัฒนาการบริหารจัดการที่ดีในองค์กร โดยยึดหลักการบริหารกิจการบ้านเมืองที่ดี (Good Governance) ส่งเสริมการมีส่วนร่วมของประชาชนในการพัฒนาท้องถิ่น และส่งเสริมการปกครองในระบอบประชาธิปไตย

| ที่ | โครงการ | วัตถุประสงค์ | เป้าหมาย (ผลผลิตของโครงการ) | งบประมาณและที่ผ่านมา | | | ตัวชี้วัด (KPI) | ผลลัพธ์ที่คาดหวังว่าจะได้รับ | หน่วยงาน ที่รับผิดชอบ |
|-----|---|---|--|----------------------|---------------|---------------|------------------------------------|---|--------------------------|
| | | | | ๒๕๖๐ (บาท) | ๒๕๖๑ (บาท) | ๒๕๖๒ (บาท) | | | |
| | | | เจ้าหน้าที่นับคะแนน เจ้าหน้าที่รักษาความปลอดภัย ฯลฯ และ ค่าอาหารทำการนอกเวลา สำหรับพนักงานและเจ้าหน้าที่ที่ปฏิบัติงานเกี่ยวกับการเลือกตั้ง ฯลฯ ๓.ค่าสาธารณูปโภคอื่นเนื่อง มาจากการเลือกตั้ง เช่น ค่า น้ำประปา ค่าไฟฟ้า ค่าโทรศัพท์ ค่าไปรษณีย์ เป็นต้น | ๒,๐๐๐,๐๐๐ | - | - | | | |
| ๒ | ส่งเสริมความรู้เกี่ยวกับประชาธิปไตยและกฎหมายให้กับประชาชนในท้องถิ่น | เพื่อให้ความรู้เกี่ยวกับประชาธิปไตยและการมีส่วนร่วมของประชาชน | ค่าใช้จ่ายในการจัดประชุม อบรมให้ความรู้เกี่ยวกับการส่งเสริมประชาธิปไตย/ กฎหมาย การเลือกตั้ง ฯลฯ แก่ประชาชน/ เยาวชน ผู้บริหาร ผู้นำชุมชน/ ผู้นำท้องถิ่น และเจ้าหน้าที่ที่เกี่ยวข้อง | ๓๐๐,๐๐๐ | - | - | จำนวนผู้ร่วมโครงการ, จำนวน อปท. | ประชาชนมีความรู้ ความเข้าใจเกี่ยวกับ ประชาธิปไตยและ กฎหมายท้องถิ่นมากขึ้น สามารถใช้ประโยชน์ และมีส่วนร่วมในการ พัฒนาท้องถิ่นมากขึ้น | กองกิจฯ |

๕. ยุทธศาสตร์การพัฒนา ด้านการบริหารจัดการที่ดี

แนวทางที่ ๑ พัฒนาการบริหารจัดการที่ดีในองค์กร โดยยึดหลักการบริหารกิจการบ้านเมืองที่ดี (Good Governance) ส่งเสริมการมีส่วนร่วมของประชาชนในการพัฒนาท้องถิ่น และส่งเสริมการปกครองในระบอบประชาธิปไตย

| ที่ | โครงการ | วัตถุประสงค์ | เป้าหมาย (ผลผลิตของโครงการ) | งบประมาณและที่ผ่านมา | | | ตัวชี้วัด (KPI) | ผลลัพธ์ที่คาดว่าจะได้รับ | หน่วยงาน ที่รับผิดชอบ |
|-----|--|---|---|----------------------|---------------|---------------|--|---|--------------------------|
| | | | | ๒๕๖๐ (บาท) | ๒๕๖๑ (บาท) | ๒๕๖๒ (บาท) | | | |
| ๓ | โครงการประชาคมท้องถิ่น เพื่อจัดทำแผนพัฒนาท้องถิ่น | เพื่อชี้แจงทำความเข้าใจ ในการจัดทำแผนพัฒนา ท้องถิ่นและรับทราบ ปัญหาความต้องการของ ประชาชน | ค่าใช้จ่ายต่าง ๆ ในการประชุม ประชาคมในพื้นที่จังหวัดนครปฐม (๗ อำเภอ) | ๑,๐๐๐,๐๐๐ | - | - | จำนวนผู้มี ส่วนร่วมในการ ประชาคมท้องถิ่น, จำนวน อปท. เพื่อนำมาจัดทำ แผนพัฒนาได้อย่าง มีประสิทธิภาพ | รับทราบปัญหา ความต้องการของ ประชาชนในพื้นที่ เพื่อนำมาจัดทำ แผนพัฒนาได้อย่าง มีประสิทธิภาพ | กองแผน ฯ |
| ๔ | โครงการจัดทำและประสาน แผนพัฒนาท้องถิ่น | เพื่อสนับสนุนการจัดทำ และประสานแผนพัฒนา ท้องถิ่น | ค่าตอบแทน เบี้ยประชุม และ ค่าจัดเลี้ยงรับรอง ค่าใช้จ่ายใน การเดินทาง การเข้าร่วมประชุม/ อบรมสัมมนา ฯลฯ ของผู้นำ ผู้แทนประชาคม ผู้แทนชุมชน ประชาชน บุคลากรเจ้าหน้าที่ คณะกรรมการต่าง ๆ ในการ ประสานแผนและจัดทำแผน ของจังหวัด | ๓๐๐,๐๐๐ | - | - | จำนวนโครงการ/ กิจกรรม, จำนวน ผู้ร่วมโครงการ | การปฏิบัติงานเป็นไป ด้วยความเรียบร้อย และมีประสิทธิภาพ | กองแผน ฯ |

๕. ยุทธศาสตร์การพัฒนา ด้านการบริหารจัดการที่ดี

แนวทางที่ ๑ พัฒนาการบริหารจัดการที่ดีในองค์กร โดยยึดหลักการบริหารกิจการบ้านเมืองที่ดี (Good Governance) ส่งเสริมการมีส่วนร่วมของประชาชนในการพัฒนาท้องถิ่น และส่งเสริมการปกครองในระบอบประชาธิปไตย

| ที่ | โครงการ | วัตถุประสงค์ | เป้าหมาย (ผลผลิตของโครงการ) | งบประมาณและที่ผ่านมา | | | ตัวชี้วัด (KPI) | ผลลัพธ์ที่คาดว่าจะได้รับ | หน่วยงาน ที่รับผิดชอบ |
|-----|---|--|---|----------------------|---------------|---------------|--|--|----------------------------------|
| | | | | ๒๕๖๐ (บาท) | ๒๕๖๑ (บาท) | ๒๕๖๒ (บาท) | | | |
| ๕ | โครงการส่งเสริมการบริหารจัดการที่ดีและการมีส่วนร่วมของประชาชน | เพื่อเป็นสวัสดิการแก่ผู้ที่ได้รับการแต่งตั้งเป็นคณะกรรมการตรวจการจ้าง / ส่งเสริมให้การทำงานเป็นไปด้วยความเรียบร้อย | ค่าตอบแทนสำหรับบุคคลที่ได้รับแต่งตั้งเป็นคณะกรรมการดำเนินการซื้อ หรือจ้าง คณะกรรมการตรวจการจ้าง/ ผู้ควบคุมงานก่อสร้างต่าง ๆ ฯลฯ | ๒๐๐,๐๐๐ | - | - | ร้อยละการมีส่วนร่วมของภาคประชาชน | ส่งเสริมให้การดำเนินงานเป็นไปด้วยความเรียบร้อย | กองช่าง กองแผนฯ กองพัสดุฯ |
| ๖ | โครงการฝึกอบรม สัมมนาและศึกษาดูงานเพื่อพัฒนาชุมชน/ท้องถิ่น | ส่งเสริมการมีส่วนร่วม , พัฒนาศักยภาพ / ให้ความรู้ความเข้าใจแก่กลุ่มผู้นำท้องถิ่น คณะกรรมการชุมชน เจ้าหน้าที่ที่เกี่ยวข้อง และประชาชนในท้องถิ่น | ฝึกอบรม สัมมนา และศึกษาดูงานแก่กลุ่มผู้นำท้องถิ่น คณะกรรมการชุมชนต่าง ๆ กลุ่มผู้นำท้องถิ่น คณะกรรมการ-ชุมชน ประชาชน และเจ้าหน้าที่ที่เกี่ยวข้อง | - | ๒,๐๐๐,๐๐๐ | - | จำนวนผู้ร่วมโครงการ, ร้อยละความพึงพอใจ | ผู้เข้าร่วมโครงการ มีทักษะความรู้ ความสามารถเพิ่มขึ้น สามารถนำมาปรับใช้ในการพัฒนาตนเอง/พัฒนาชุมชน/ท้องถิ่นของตนได้ | สำนักปลัดฯ |
| ๗ | โครงการท้องถิ่นก้าวหน้าอาเซียน | เพื่อสร้างความตระหนักรู้/การพัฒนาต่อยอดการบริหารจัดการท้องถิ่นให้มีประสิทธิภาพ | ๑.อบรม สัมมนา และศึกษาดูงานแก่ผู้นำท้องถิ่น/ชุมชน องค์กรทุกภาคส่วน และประชาชนทั่วไป ๒.จัดทำสื่อประชาสัมพันธ์ต่าง ๆ ให้ประชาชนทราบโดยทั่วกัน ฯลฯ | ๑,๐๐๐,๐๐๐ | - | - | จำนวนผู้ร่วมโครงการ, ร้อยละความพึงพอใจ | ประชาชน อปท. มีความรู้ และสามารถในการแข่งขันกับประเทศอาเซียน | สำนักปลัดฯ กองแผนฯ กองกิจฯ |

๕. ยุทธศาสตร์การพัฒนา ด้านการบริหารจัดการที่ดี

แนวทางที่ ๑ พัฒนาการบริหารจัดการที่ดีในองค์กร โดยยึดหลักการบริหารกิจการบ้านเมืองที่ดี (Good Governance) ส่งเสริมการมีส่วนร่วมของประชาชนในการพัฒนาท้องถิ่น และส่งเสริมการปกครองในระบอบประชาธิปไตย

| ที่ | โครงการ | วัตถุประสงค์ | เป้าหมาย (ผลผลิตของโครงการ) | งบประมาณและที่ผ่านมา | | | ตัวชี้วัด (KPI) | ผลลัพธ์ที่คาดว่าจะได้รับ | หน่วยงาน ที่รับผิดชอบ |
|-----|--|--|---|----------------------|---------------|---------------|---|---|--------------------------|
| | | | | ๒๕๖๐ (บาท) | ๒๕๖๑ (บาท) | ๒๕๖๒ (บาท) | | | |
| ๘ | โครงการฝึกอบรมและสัมมนาของเครือข่ายกองทุนหมู่บ้านและชุมชนเมือง | ส่งเสริมการมีส่วนร่วม/ ให้ความรู้ความเข้าใจ และประสบการณ์ใหม่ ๆ แก่เครือข่ายกองทุน หมู่บ้านและชุมชนเมือง | ฝึกอบรม สัมมนา และศึกษา ดูงาน ตลอดจนจัดกิจกรรมอื่นๆ ที่เกี่ยวข้องของเครือข่ายกองทุน หมู่บ้าน และชุมชนเมือง | ๕๐๐,๐๐๐ | - | - | จำนวนโครงการ/ กิจกรรม | การดำเนินงานของ เครือข่ายกองทุน หมู่บ้านและชุมชน เมือง มีประสิทธิภาพ มากขึ้น | สำนักปลัดฯ |
| ๙ | โครงการประสานการพัฒนาท้องถิ่น และเยี่ยมเยียนประชาชน | เพื่อประสานองค์กร ปกครองส่วนท้องถิ่น นำ ข้อมูล ปัญหา/อุปสรรค มาใช้ประโยชน์ในการ จัดทำแผนพัฒนาท้องถิ่น | ๑.จัดกิจกรรม/จัดประชุม เพื่อเปิด โอกาสให้ประชาชนร่วมแสดง ความคิดเห็นเพื่อประสานการ พัฒนากับราชการส่วนภูมิภาค, ส่วนท้องถิ่น และประชาชน ตลอดจนค่าใช้จ่ายอื่นที่จำเป็น ๒.จัดให้มีการฝึกอบรม สัมมนา และศึกษาดูงานของกลุ่มท้องถิ่น ๓.จัดทำสื่อประชาสัมพันธ์ตาม โครงการ ฯลฯ | ๑,๐๐๐,๐๐๐ | - | - | จำนวนโครงการ/ กิจกรรม, จำนวน ผู้ร่วมโครงการ | สร้างความรู้ ความ เข้าใจระหว่าง อบจ. อปท.ต่าง ๆ และ ประชาชนในจังหวัด มีส่วนร่วมในการ พัฒนาท้องถิ่น | สำนักปลัดฯ |

๕. ยุทธศาสตร์การพัฒนา ด้านการบริหารจัดการที่ดี

แนวทางที่ ๑ พัฒนาการบริหารจัดการที่ดีในองค์กร โดยยึดหลักการบริหารกิจการบ้านเมืองที่ดี (Good Governance) ส่งเสริมการมีส่วนร่วมของประชาชนในการพัฒนาท้องถิ่น และส่งเสริมการปกครองในระบอบประชาธิปไตย

| ที่ | โครงการ | วัตถุประสงค์ | เป้าหมาย (ผลผลิตของโครงการ) | งบประมาณและที่ผ่านมา | | | ตัวชี้วัด (KPI) | ผลลัพธ์ที่คาดว่าจะได้รับ | หน่วยงาน ที่รับผิดชอบ |
|-----|---|--|---|----------------------|---------------|---------------|---|--|--------------------------|
| | | | | ๒๕๖๐ (บาท) | ๒๕๖๑ (บาท) | ๒๕๖๒ (บาท) | | | |
| ๑๐ | โครงการพัฒนาศูนย์เครือข่ายเพื่อแก้ไขปัญหา และส่งเสริมการมีส่วนร่วมในการพัฒนาท้องถิ่น หรือ Clinic Center | เพื่อพัฒนาการดำเนินงานของศูนย์เครือข่ายฯ ให้สามารถดำเนินการได้อย่างมีประสิทธิภาพ | ๑. จัดทำครุภัณฑ์ที่จำเป็นในการปฏิบัติงานของศูนย์เครือข่ายฯ ๒. ฝึกอบรม สัมมนา ศึกษาดูงาน ๓. จัดทำโครงการ/กิจกรรม เพื่อส่งเสริมการมีส่วนร่วม และการดำเนินงานของศูนย์เครือข่ายฯ และดำเนินการโครงการอื่นๆ ที่เป็นประโยชน์แก่ประชาชน และชุมชนในจังหวัด ๔. จัดทำหนังสือ วารสาร หรือ สื่อประชาสัมพันธ์ในรูปแบบต่าง ๆ ฯลฯ | ๑,๐๐๐,๐๐๐ | - | - | จำนวนโครงการ/กิจกรรม, จำนวนผู้ร่วมโครงการ | ศูนย์เครือข่ายฯ มีความพร้อมในการดำเนินงาน และสามารถดำเนินงานเป็นไปตามวัตถุประสงค์ของการมีส่วนร่วมได้อย่างมีประสิทธิภาพ | กองแผนฯ |

๕. ยุทธศาสตร์การพัฒนา ด้านการบริหารจัดการที่ดี

แนวทางที่ ๑ พัฒนาการบริหารจัดการที่ดีในองค์กร โดยยึดหลักการบริหารกิจการบ้านเมืองที่ดี (Good Governance) ส่งเสริมการมีส่วนร่วมของประชาชนในการพัฒนาท้องถิ่น และส่งเสริมการปกครองในระบอบประชาธิปไตย

| ที่ | โครงการ | วัตถุประสงค์ | เป้าหมาย (ผลผลิตของโครงการ) | งบประมาณและที่ผ่านมา | | | ตัวชี้วัด (KPI) | ผลลัพธ์ที่คาดว่าจะได้รับ | หน่วยงาน ที่รับผิดชอบ |
|-----|---|--|---|----------------------|---------------|---------------|------------------------------|--|--|
| | | | | ๒๕๖๐ (บาท) | ๒๕๖๑ (บาท) | ๒๕๖๒ (บาท) | | | |
| ๑๑ | โครงการส่งเสริม สนับสนุนการปฏิบัติงานตามมติ ครม. และข้อสั่งการต่าง ๆ ของทางราชการ | เพื่อให้การดำเนินงานเป็นไปด้วยความเรียบร้อย ตามมติ ครม. และข้อสั่งการของทางราชการ | ๑.ค่าใช้จ่าย/เงินชดเชยต่าง ๆ ตามมติ ครม. และข้อสั่งการของทางราชการ เช่น ค่างานก่อสร้างตามสัญญาแบบปรับราคาได้ (ค่า K) , คืนเงินค่าปรับให้แก่ผู้ประกอบการอาชีพงานก่อสร้าง และผู้ประกอบการอาชีพอื่น เป็นต้น ๒..จัดกิจกรรมอื่น ๆ ที่เกี่ยวข้อง เพื่อให้ความช่วยเหลือ สนับสนุนการปฏิบัติงานตาม มติ ครม. และข้อสั่งการของทางราชการ ฯลฯ | ๑,๐๐๐,๐๐๐ | - | - | จำนวนของงบประมาณที่ดำเนินการ | การปฏิบัติงานเป็นไปด้วยความเรียบร้อย และมีประสิทธิภาพ | กองคลัง กองช่าง กองแผนฯ กองพัสดุฯ |
| ๑๒ | โครงการเร่งรัดและจัดเก็บรายได้ของ อบจ.นครปฐม | เพื่อส่งเสริม พัฒนาปรับปรุง และสร้างความเข้าใจในระเบียบกฎหมาย และวิธีปฏิบัติในการยื่นแบบค่าธรรมเนียมต่าง ๆ แก่ผู้ประกอบการ | ๑.อบรม สัมมนา จัดกิจกรรม ๒.ตรวจเยี่ยมสถานประกอบการ ๓.จัดทำสื่อประชาสัมพันธ์ จัดทำ/ปรับปรุงข้อมูลแผนที่ภาษีฯ ๔.ให้บริการประชาชนในวันหยุดและนอกเวลาราชการ ฯลฯ | ๔๐,๐๐๐ | - | - | ร้อยละของรายได้ที่เพิ่มขึ้น | การจัดเก็บรายได้ของอบจ.มีประสิทธิภาพมากขึ้น ตลอดจนสามารถสร้างความสัมพันธ์ที่ดีระหว่างองค์กรและผู้ประกอบการ | กองคลัง |

๕. ยุทธศาสตร์การพัฒนา ด้านการบริหารจัดการที่ดี

แนวทางที่ ๑ พัฒนาการบริหารจัดการที่ดีในองค์กร โดยยึดหลักการบริหารกิจการบ้านเมืองที่ดี (Good Governance) ส่งเสริมการมีส่วนร่วมของประชาชนในการพัฒนาท้องถิ่น และส่งเสริมการปกครองในระบอบประชาธิปไตย

| ที่ | โครงการ | วัตถุประสงค์ | เป้าหมาย (ผลผลิตของโครงการ) | งบประมาณและที่ผ่านมา | | | ตัวชี้วัด (KPI) | ผลลัพธ์ที่คาดว่าจะได้รับ | หน่วยงาน ที่รับผิดชอบ |
|-----|--|---|--|----------------------|---------------|---------------|---|--|--------------------------|
| | | | | ๒๕๖๐ (บาท) | ๒๕๖๑ (บาท) | ๒๕๖๒ (บาท) | | | |
| ๑๓ | โครงการส่งเสริม สนับสนุนความรู้ การสร้างความเข้มแข็งของชุมชนด้วย กระบวนการแผนชุมชน | เพื่อให้ความรู้เกี่ยวกับ แผนชุมชนในการแก้ไขปัญหาสังคมและความยากจนในท้องถิ่น เพื่อให้ผู้นำการพัฒนาเป็นกำลังสำคัญในการสร้างความเข้มแข็งให้กับหมู่บ้าน / ชุมชน ส่งผลต่อการพัฒนาโดยรวมต่อไป | ๑.จัดทำโครงการ / กิจกรรมในการส่งเสริม ให้ความรู้เกี่ยวกับแผนชุมชนให้กับคณะกรรมการหมู่บ้าน, คณะกรรมการชุมชน ผู้นำท้องถิ่น ๒.จัดให้มีการฝึกอบรม สัมมนา และศึกษาดูงานคณะกรรมการหมู่บ้าน, คณะกรรมการชุมชน, ผู้นำท้องถิ่น และเจ้าหน้าที่ที่เกี่ยวข้องในเรื่องกระบวนการแผนชุมชนในท้องถิ่น ๓.จัดทำสื่อประชาสัมพันธ์ และค่าใช้จ่ายในอื่น ๆ ที่เกี่ยวข้อง ฯลฯ | - | - | ๕๐๐,๐๐๐ | จำนวนโครงการ/กิจกรรม, จำนวนผู้ร่วมโครงการ | คณะกรรมการหมู่บ้าน คณะกรรมการชุมชน และผู้นำท้องถิ่น มีทักษะความรู้ ความสามารถเพิ่มขึ้น และสามารถนำมา ปรับใช้ในการสร้าง ความเข้มแข็งของ ชุมชน | สำนักปลัดฯ กองแผนฯ |

๕. ยุทธศาสตร์การพัฒนา ด้านการบริหารจัดการที่ดี

แนวทางที่ ๑ พัฒนาการบริหารจัดการที่ดีในองค์กร โดยยึดหลักการบริหารกิจการบ้านเมืองที่ดี (Good Governance) ส่งเสริมการมีส่วนร่วมของประชาชนในการพัฒนาท้องถิ่น และส่งเสริมการปกครองในระบอบประชาธิปไตย

| ที่ | โครงการ | วัตถุประสงค์ | เป้าหมาย (ผลผลิตของโครงการ) | งบประมาณและที่ผ่านมา | | | ตัวชี้วัด (KPI) | ผลลัพธ์ที่คาดว่าจะได้รับ | หน่วยงาน ที่รับผิดชอบ |
|-----|--|--|---|----------------------|---------------|---------------|---|--|---------------------------|
| | | | | ๒๕๖๐ (บาท) | ๒๕๖๑ (บาท) | ๒๕๖๒ (บาท) | | | |
| ๑๔ | โครงการส่งเสริม วัฒนธรรม สร้างความสามัคคี และปกป้อง สถาบันพระมหากษัตริย์ | เพื่อปลูกฝังให้ประชาชน ทุกหมู่เหล่ามีความรัก ความสามัคคี และความ จงรักภักดีต่อสถาบัน การปกครองในระบอบ ประชาธิปไตยอันมี พระมหากษัตริย์ทรง เป็นประมุข | ๑.จัดให้มีการฝึกอบรม สัมมนา และส่งเสริม สนับสนุนการจัด กิจกรรมต่าง ๆ ในพื้นที่จังหวัด เพื่อรณรงค์ สร้างความสามัคคี และปกป้องสถาบันฯ ๒.จัดทำหนังสือ วารสาร หรือ สื่อรณรงค์ประชาสัมพันธ์ใน รูปแบบอื่น ๆ ฯลฯ | ๒,๐๐๐,๐๐๐ | ๑,๐๐๐,๐๐๐ | ๑,๐๐๐,๐๐๐ | จำนวนโครงการ/ กิจกรรม, จำนวน ผู้ร่วมโครงการ | ประเทศไทยมีความ สงบสุข คนไทยมี ความรัก ความสามัคคี ร่วมกัน และสำนึก ในความจงรักภักดี ต่อสถาบันชาติ ศาสนา และ พระมหากษัตริย์ | ทุกกองในสังกัด อบจ.นฐ. |
| ๑๕ | โครงการคำบำรุงสมาคมองค์การ บริหารส่วนจังหวัดแห่งประเทศไทย | เพื่อส่งเสริมกิจการและ การดำเนินงานขององค์กร ปกครองส่วนท้องถิ่นที่ เป็นสมาชิก | องค์กรปกครองส่วนท้องถิ่นที่ เป็นสมาชิกฯ สำหรับใช้ใน การดำเนินงานของสมาคม อบจ. แห่งประเทศไทย | ๗๐๐,๐๐๐ | - | - | จำนวนของ งบประมาณที่ ให้การสนับสนุน | สมาคมมีงบประมาณ ในการส่งเสริมกิจการ และมีประสิทธิภาพ ต่อการดำเนินงาน | สำนักปลัดฯ |

๕. ยุทธศาสตร์การพัฒนา ด้านการบริหารจัดการที่ดี

แนวทางที่ ๑ พัฒนาการบริหารจัดการที่ดีในองค์กร โดยยึดหลักการบริหารกิจการบ้านเมืองที่ดี (Good Governance) ส่งเสริมการมีส่วนร่วมของประชาชนในการพัฒนาท้องถิ่น และส่งเสริมการปกครองในระบอบประชาธิปไตย

| ที่ | โครงการ | วัตถุประสงค์ | เป้าหมาย (ผลผลิตของโครงการ) | งบประมาณและที่ผ่านมา | | | ตัวชี้วัด (KPI) | ผลลัพธ์ที่คาดว่าจะได้รับ | หน่วยงาน ที่รับผิดชอบ |
|-----|--|--|---|----------------------|---------------|---------------|-------------------------------------|--|--------------------------|
| | | | | ๒๕๖๐ (บาท) | ๒๕๖๑ (บาท) | ๒๕๖๒ (บาท) | | | |
| ๑๖ | โครงการส่งเสริมสิทธิมนุษยชน ด้านการเมืองการปกครอง | เพื่อพัฒนาและส่งเสริมสิทธิมนุษยชนด้านการเมืองการปกครอง | ๑.ฝึกอบรม/สัมมนา/จัดกิจกรรมเพื่อส่งเสริมหลักสิทธิมนุษยชนฯ การมีส่วนร่วมทางการเมือง การปกครองให้แก่ผู้นำชุมชน ผู้บริหารท้องถิ่น อบท. เจ้าหน้าที่ และประชาชนทั่วไป ๒.จัดทำสื่อประชาสัมพันธ์ต่าง ๆ ที่เกี่ยวข้องตามโครงการ ฯลฯ | ๒๐๐,๐๐๐ | - | - | จำนวนโครงการ/กิจกรรมและผู้เข้าร่วมฯ | ประชาชนทุกภาคส่วน รู้ถึงสิทธิและหน้าที่ของตนเอง การพัฒนา ด้านการเมืองการ ปกครองเป็นไปอย่าง มีประสิทธิภาพ | กองกิจฯ |

๕. ยุทธศาสตร์การพัฒนา ด้านการบริหารจัดการที่ดี

แนวทางที่ ๒ ส่งเสริมธรรมาภิบาล การป้องกันและปราบปรามการทุจริต และประพฤตินิยมชอบในการปฏิบัติราชการ

| ที่ | โครงการ | วัตถุประสงค์ | เป้าหมาย (ผลผลิตของโครงการ) | งบประมาณและที่ผ่านมา | | | ตัวชี้วัด (KPI) | ผลลัพธ์ที่คาดว่าจะได้รับ | หน่วยงาน ที่รับผิดชอบ |
|-----|---|---|---|----------------------|---------------|---------------|---|--|---------------------------------|
| | | | | ๒๕๖๐ (บาท) | ๒๕๖๑ (บาท) | ๒๕๖๒ (บาท) | | | |
| ๑ | โครงการส่งเสริมธรรมาภิบาล สำหรับผู้นำท้องถิ่นในพื้นที่ | เพิ่มทักษะความรู้ ความเข้าใจ เกี่ยวกับการ บริหารจัดการ บ้านเมืองที่ดี (Good Governance) | ๑.ฝึกอบรมให้ความรู้ความเข้าใจ แลกเปลี่ยนประสบการณ์ ระหว่างผู้นำท้องถิ่นในพื้นที่ เกี่ยวกับการบริหารจัดการ บ้านเมืองที่ดี ๒.จัดทำสื่อประชาสัมพันธ์ต่าง ๆ เพื่อเผยแพร่ความรู้ในเรื่อง การบริหารจัดการบ้านเมืองที่ดี ฯลฯ | ๖๐๐,๐๐๐ | - | - | จำนวนโครงการ/ กิจกรรม, จำนวน ผู้ร่วมโครงการ | ผู้นำท้องถิ่นมีทักษะ มากขึ้น สามารถนำ หลักธรรมาภิบาลมา ใช้ในการบริหารจัดการ งานในท้องถิ่นของ ตนเองได้อย่างมี ประสิทธิภาพ | สำนักปลัดฯ |
| ๒ | โครงการเพิ่มประสิทธิภาพการป้องกัน ปราบปรามการทุจริตและประพฤตินิยม ชอบในการปฏิบัติราชการ | เพื่อส่งเสริมให้คณะผู้บริหาร สจ., ข้าราชการ, พนักงาน และประชาชน มีความรู้, มีส่วนร่วมในการป้องกัน ปราบปรามการทุจริต และ ประพฤตินิยมชอบในการ ปฏิบัติราชการ | ๑.ฝึกอบรมให้ความรู้ด้านกฎหมาย ปช./ปพท. และระเบียบต่าง ๆ ที่เกี่ยวข้องตามโครงการฯ ๒.จัดทำแผนงาน/กิจกรรมอื่น ๆ ที่เกี่ยวข้อง ๓.จัดทำสื่อประชาสัมพันธ์ต่าง ๆ เพื่อเผยแพร่ ธรรมนูญสร้างจิตสำนึก ค่านิยม คุณธรรมจริยธรรม และ วินัยแก่ทุกภาคส่วน ฯลฯ | ๕๐๐,๐๐๐ | ๕๐๐,๐๐๐ | ๕๐๐,๐๐๐ | จำนวนโครงการ/ กิจกรรม, จำนวน ผู้ร่วมโครงการ | - ผู้บริหาร/บุคลากร และประชาชนทั่วไป มีความรู้ความเข้าใจ, สามารถร่วมตรวจสอบ การปฏิบัติราชการได้ อย่างถูกต้อง - จังหวัดมีเครือข่าย ในการป้องกันเรื่อง ดังกล่าวกว้างขวางขึ้น, การทุจริตลดน้อยลง | สำนักปลัดฯ กองแผน กองกิจฯ |

๕. ยุทธศาสตร์การพัฒนา ด้านการบริหารจัดการที่ดี

แนวทางที่ ๒ ส่งเสริมธรรมาภิบาล การป้องกันและปราบปรามการทุจริต และประพฤตินิยมชอบในการปฏิบัติราชการ

| ที่ | โครงการ | วัตถุประสงค์ | เป้าหมาย (ผลผลิตของโครงการ) | งบประมาณและที่ผ่านมา | | | ตัวชี้วัด (KPI) | ผลลัพธ์ที่คาดว่าจะได้รับ | หน่วยงาน ที่รับผิดชอบ |
|-----|---|---|---|----------------------|---------------|---------------|---|---|----------------------------------|
| | | | | ๒๕๖๐ (บาท) | ๒๕๖๑ (บาท) | ๒๕๖๒ (บาท) | | | |
| ๓ | โครงการส่งเสริมการมีส่วนร่วมในการติดตามและประเมินผล | เพื่อป้องกันและปราบปรามการทุจริต ประพฤตินิยมชอบในการปฏิบัติราชการ | ๑.จัดประชุม, เปิดโอกาสให้ประชาชนเข้าร่วมเป็นตัวแทนของคณะกรรมการ ๒.ส่งเสริมการประชาสัมพันธ์ทางสื่อต่าง ๆ ให้ประชาชนเห็นความสำคัญของการติดตามและประเมินผลการปฏิบัติงาน ๓.ฝึกอบรม สัมมนา เพื่อส่งเสริมการมีส่วนร่วมในการติดตามและประเมินผล ๔.ค่าเลี้ยงรับรองคณะกรรมการในการประชุม และค่าใช้จ่ายอื่นๆที่เกี่ยวข้อง ๕.การจัดทำเอกสาร คู่มือการดำเนินงานของ อบจ. การจัดจ้างที่ปรึกษาในการพัฒนาการติดตาม ฯลฯ | ๒๐๐,๐๐๐ | - | - | จำนวนโครงการ/กิจกรรม, จำนวนผู้ร่วมโครงการ | ประชาชนมีส่วนร่วมในการตรวจสอบและการทำงานเป็นไปด้วยความเรียบร้อย | สำนักปลัดฯ กองแผนฯ กองคลัง |

๕. ยุทธศาสตร์การพัฒนา ด้านการบริหารจัดการที่ดี

แนวทางที่ ๓ ส่งเสริมสวัสดิการแก่ผู้บริหาร และผู้ช่วยเหลือ อปท. สมาชิกสภา อปท. ข้าราชการ ลูกจ้าง พนักงานจ้าง

| ที่ | โครงการ | วัตถุประสงค์ | เป้าหมาย (ผลผลิตของโครงการ) | งบประมาณและที่ผ่านมา | | | ตัวชี้วัด (KPI) | ผลลัพธ์ที่คาดว่าจะได้รับ | หน่วยงาน ที่รับผิดชอบ |
|-----|--|---|--|----------------------|---------------|---------------|---|--|--------------------------|
| | | | | ๒๕๖๐ (บาท) | ๒๕๖๑ (บาท) | ๒๕๖๒ (บาท) | | | |
| ๑ | โครงการการกำหนดเงินประโยชน์ตอบแทนอื่นเป็นกรณีพิเศษสำหรับข้าราชการ ลูกจ้าง และพนักงานจ้างของ อบจ. (เงินโบนัส) | เพื่อสร้างขวัญและกำลังใจให้แก่ข้าราชการ ลูกจ้าง และพนักงานจ้างในองค์กร | จ่ายเป็นเงินประโยชน์ตอบแทนอื่นเป็นกรณีพิเศษแก่ข้าราชการ ลูกจ้าง และพนักงานจ้างของ อบจ. (เงินโบนัส) | ๑๒,๕๐๐,๐๐๐ | - | - | คะแนนการประเมินการบริหารจัดการขององค์กร | บุคลากรในองค์กร มีขวัญและกำลังใจ ที่ดีในการปฏิบัติงาน | สำนักปลัดฯ |
| ๒ | โครงการทุนการศึกษาในระดับปริญญาตรี และปริญญาโท | ส่งเสริมสวัสดิการแก่คณะผู้บริหารและบุคลากรในองค์กร โดยให้ทุนการศึกษาในระดับปริญญาตรี และปริญญาโท เพื่อพัฒนาทักษะความรู้ความสามารถ | ให้คณะผู้บริหารและบุคลากรในองค์กรได้ศึกษาเพิ่มเติมในระดับปริญญาตรีและปริญญาโท | - | ๔๐๐,๐๐๐ | - | จำนวนผู้ได้รับทุน | ผู้บริหารและบุคลากร มีความรู้เพิ่มขึ้น สามารถนำความรู้ ที่ได้รับมาพัฒนา ปรับใช้ให้เกิดประโยชน์ ต่อตนเองและองค์กร ได้ดีขึ้น | สำนักปลัดฯ |
| ๓ | โครงการค่าจ้างที่ปรึกษา หรือการวิจัยเชิงสำรวจ ซึ่งไม่เกี่ยวกับครุภัณฑ์หรือสิ่งก่อสร้าง | เพื่อให้การปฏิบัติงานเป็นไปด้วยความเรียบร้อย | จัดหาค่าตอบแทน, ค่าใช้จ่ายต่าง ๆ ที่จำเป็นให้กับที่ปรึกษาหรือการวิจัยเชิงสำรวจ ซึ่งไม่เกี่ยวกับครุภัณฑ์ หรือสิ่งก่อสร้าง | ๕๐,๐๐๐ | - | - | จำนวนโครงการที่ดำเนินการ | การดำเนินการเป็นไป ด้วยความเรียบร้อย | สำนักปลัดฯ |

๕. ยุทธศาสตร์การพัฒนา ด้านการบริหารจัดการที่ดี

แนวทางที่ ๓ ส่งเสริมสวัสดิการแก่ผู้บริหาร และผู้ช่วยเหลือ อปท. สมาชิกสภา อปท. ข้าราชการ ลูกจ้าง พนักงานจ้าง

| ที่ | โครงการ | วัตถุประสงค์ | เป้าหมาย (ผลผลิตของโครงการ) | งบประมาณและที่ผ่านมา | | | ตัวชี้วัด (KPI) | ผลลัพธ์ที่คาดว่าจะได้รับ | หน่วยงาน ที่รับผิดชอบ |
|-----|--|--|--|----------------------|---------------|---------------|----------------------|---|--------------------------|
| | | | | ๒๕๖๐ (บาท) | ๒๕๖๑ (บาท) | ๒๕๖๒ (บาท) | | | |
| ๔ | ค่าตอบแทนวิทยากรบรรยายให้ความรู้ตามโครงการต่าง ๆ ของกองกิจการสภาองค์การบริหารส่วนจังหวัดนครปฐม | เพื่อเป็นการเพิ่มพูนความรู้ในการปฏิบัติหน้าที่ของกองกิจฯ | เป็นค่าตอบแทน และค่าใช้จ่ายอื่น ๆ ตามโครงการ | ๑๐,๐๐๐ | - | - | จำนวนโครงการ/กิจกรรม | บุคลากรและบุคคลทั่วไปมีความรู้ความเข้าใจในการปฏิบัติหน้าที่อย่างถูกต้องชัดเจนยิ่งขึ้น | กองกิจฯ |

๕. ยุทธศาสตร์การพัฒนา ด้านการบริหารจัดการที่ดี

แนวทางที่ ๔ ปรับปรุง พัฒนาขีดสมรรถนะ และวัฒนธรรมการทำงานของบุคลากร

| ที่ | โครงการ | วัตถุประสงค์ | เป้าหมาย (ผลผลิตของโครงการ) | งบประมาณและที่ผ่านมา | | | ตัวชี้วัด (KPI) | ผลลัพธ์ที่คาดว่าจะได้รับ | หน่วยงาน ที่รับผิดชอบ |
|-----|---|---|--|----------------------|---------------|---------------|-----------------------------|---|--------------------------|
| | | | | ๒๕๖๐ (บาท) | ๒๕๖๑ (บาท) | ๒๕๖๒ (บาท) | | | |
| ๑ | โครงการฝึกอบรมคุณธรรม จริยธรรม ของผู้บริหาร ข้าราชการ ลูกจ้าง และ พนักงานจ้างของ อบจ.นฐ. | พัฒนาด้านคุณธรรม จริยธรรม แก่บุคลากร ใน อบจ.นฐ. | ฝึกอบรม สัมมนาคุณธรรม จริยธรรมแก่บุคลากรใน หน่วยงาน | ๑,๐๐๐,๐๐๐ | - | - | จำนวนผู้เข้าร่วม โครงการ | บุคลากรในองค์กร มีคุณธรรม จริยธรรม มีสมารถสามารถปรับ ใช้ให้การทำงานมี ประสิทธิภาพยิ่งขึ้น | สำนักปลัดฯ |
| ๒ | โครงการฝึกอบรม สัมมนา และ ศึกษาดูงานของคณะผู้บริหาร อบจ. สมาชิกสภา ข้าราชการ ลูกจ้าง พนักงานจ้าง และเจ้าหน้าที่ ที่เกี่ยวข้อง ทั้งในประเทศและ ต่างประเทศ | เพื่อเป็นการเพิ่มพูนความรู้ ประสบการณ์ในการปฏิบัติ- งาน เพื่อนำความรู้มาเพื่อ ใช้ให้เกิดประโยชน์ต่อการ ปฏิบัติงานและพัฒนา ท้องถิ่น | ฝึกอบรม สัมมนา และ ศึกษาดูงานของคณะผู้บริหาร สมาชิกสภา ข้าราชการ ลูกจ้าง พนักงานจ้าง และ เจ้าหน้าที่ที่เกี่ยวข้อง ทั้งในประเทศและต่างประเทศ | ๒,๐๐๐,๐๐๐ | - | - | จำนวนผู้เข้าร่วม โครงการ | บุคลากรในองค์กร สามารถนำทักษะ ความรู้ ประสบการณ์ ที่ได้รับมาประยุกต์ใช้ ให้เกิดประโยชน์ต่อ การปฏิบัติงานและ พัฒนาองค์กร | สำนักปลัดฯ กองกิจฯ |

๕. ยุทธศาสตร์การพัฒนา ด้านการบริหารจัดการที่ดี

แนวทางที่ ๔ ปรับปรุง พัฒนาขีดสมรรถนะ และวัฒนธรรมการทำงานของบุคลากร

| ที่ | โครงการ | วัตถุประสงค์ | เป้าหมาย (ผลผลิตของโครงการ) | งบประมาณและที่ผ่านมา | | | ตัวชี้วัด (KPI) | ผลลัพธ์ที่คาดว่าจะได้รับ | หน่วยงาน ที่รับผิดชอบ |
|-----|-----------------------------------|--|--|----------------------|---------------|---------------|-------------------------|---|--------------------------|
| | | | | ๒๕๖๐ (บาท) | ๒๕๖๑ (บาท) | ๒๕๖๒ (บาท) | | | |
| ๓ | โครงการพัฒนาศักยภาพก้าวทันอาเซียน | เพื่อพัฒนาทักษะ เพิ่มพูนความรู้ทางภาษาให้แก่บุคลากร เจ้าหน้าที่ และประชาชนทั่วไปในการติดต่อสื่อสารกับประเทศอาเซียน | ๑. ฝึกอบรม สนับสนุนการจัดกิจกรรม ฝึกสอนทักษะทางภาษาแก่บุคลากร เจ้าหน้าที่ และประชาชนผู้สนใจ ๒. จัดทำสื่อประชาสัมพันธ์ให้ประชาชนเห็นความสำคัญของการพัฒนาตนเองและการศึกษาตลอดชีวิต ๓. ค่าใช้จ่ายอื่น ๆ ที่เกี่ยวข้องตามโครงการ | ๓๐๐,๐๐๐ | - | - | จำนวนผู้เข้าร่วมโครงการ | บุคลากร เจ้าหน้าที่ และประชาชน มีความรู้ ทักษะทางภาษามากขึ้น สามารถใช้ในการติดต่อสื่อสารกับประเทศอาเซียนได้ | ทุกกองในสังกัด อบจ.นฐ. |

๕. ยุทธศาสตร์การพัฒนา ด้านการบริหารจัดการที่ดี

แนวทางที่ ๕ สนับสนุนการปฏิบัติงาน ปรับปรุง และพัฒนาระบบเทคโนโลยีสารสนเทศ เครื่องมือเครื่องใช้ และอาคารสถานที่

| ที่ | โครงการ | วัตถุประสงค์ | เป้าหมาย (ผลผลิตของโครงการ) | งบประมาณและที่ผ่านมา | | | ตัวชี้วัด (KPI) | ผลลัพธ์ที่คาดว่าจะได้รับ | หน่วยงาน ที่รับผิดชอบ |
|-----|---|---|--|----------------------|---------------|---------------|--------------------|--|---|
| | | | | ๒๕๖๐ (บาท) | ๒๕๖๑ (บาท) | ๒๕๖๒ (บาท) | | | |
| ๑ | จัดหาเครื่องมือเครื่องใช้สำหรับปฏิบัติงาน | เพื่อจัดหา และจัดให้มีเครื่องมือเครื่องใช้ที่จำเป็นให้เพียงพอ ทันสมัยและเหมาะสม เพื่อให้การปฏิบัติงานมีประสิทธิภาพมากยิ่งขึ้น | จัดหา/จัดซื้อเครื่องมือเครื่องใช้ครุภัณฑ์ สำหรับปฏิบัติงาน จำนวน ๒๐ รายการ ดังนี้ ๑.เครื่องคอมพิวเตอร์ พร้อมอุปกรณ์ จำนวน ๒ ชุด ๒.ตู้เลื่อนเก็บเอกสาร ๓.เครื่องบันทึก จำนวน ๑๖ ช่องฮาร์ดดิสก์ สำหรับบันทึกข้อมูลกล้องวงจรปิด ๔.โต๊ะหมู่บูชา ๕.โทรศัพท์ สำหรับติดตั้งโต๊ะประชาสัมพันธ์ ๖.เครื่องเสียง เครื่องขยายเสียง ชุดเครื่องเสียง พร้อมอุปกรณ์ ๗.อุปกรณ์กระจายสัญญาณ ๘.เครื่องพิมพ์เลเซอร์ ชนิดสี, ชนิดขาวดำ ๙.เครื่องโทรสาร ๑๐.จอภาพ ชนิดมอเตอร์ไฟฟ้า เส้นทแยงมุม | ๑๐๐,๐๐๐ | - | - | จำนวนวัสดุครุภัณฑ์ | บุคลากรในหน่วยงานมีเครื่องมือเครื่องใช้ในการปฏิบัติงานที่ทันสมัย เหมาะสม และเพียงพอ ทำให้การปฏิบัติงานมีประสิทธิภาพมากขึ้น | สำนักปลัดฯ และสถานสงเคราะห์คนชราทั้ง ๒ แห่ง |

๕. ยุทธศาสตร์การพัฒนา ด้านการบริหารจัดการที่ดี

แนวทางที่ ๕ สนับสนุนการปฏิบัติงาน ปรับปรุง และพัฒนาระบบเทคโนโลยีสารสนเทศ เครื่องมือเครื่องใช้ และอาคารสถานที่

| ที่ | โครงการ | วัตถุประสงค์ | เป้าหมาย (ผลผลิตของโครงการ) | งบประมาณและที่ผ่านมา | | | ตัวชี้วัด (KPI) | ผลลัพธ์ที่คาดว่าจะได้รับ | หน่วยงาน ที่รับผิดชอบ |
|-----|--|--|---|----------------------|---------------|---------------|--------------------|--|--------------------------|
| | | | | ๒๕๖๐ (บาท) | ๒๕๖๑ (บาท) | ๒๕๖๒ (บาท) | | | |
| ๒ | จัดหาเครื่องมือเครื่องใช้ สำหรับปฏิบัติงาน | เพื่อจัดหาและจัดให้มีเครื่องมือเครื่องใช้ที่จำเป็นให้พอเพียง ทันสมัย และเหมาะสมเพื่อให้การปฏิบัติงานมีประสิทธิภาพมากยิ่งขึ้น | ๑๑. เครื่องมัลติมีเดีย โปรเจคเตอร์ | ๑๖,๐๐๐ | - | - | จำนวนวัสดุครุภัณฑ์ | บุคลากรในหน่วยงานมีเครื่องมือเครื่องใช้ในการปฏิบัติงานที่ทันสมัย เหมาะสมและเพียงพอ ทำให้ | กองกิจฯ |
| | | | ๑๒. กล้อวงจรถิป | ๓๕๐,๐๐๐ | - | - | | | |
| | | | ๑๓. เครื่องถ่ายเอกสาร | ๑๔๐,๐๐๐ | - | - | | | |
| | | | ๑๔. เลนส์ซูม | ๑๐๐,๐๐๐ | - | - | | | |
| | | | ๑๕. เครื่องสูบน้ำมอเตอร์ไฟฟ้า จำนวน ๒ ตัว | ๑๙,๐๐๐ | - | - | | | |
| | | | ๑๖. บ้านน็อคดาวน์ | ๒๐๐,๐๐๐ | - | - | | | |
| | | | ๑๗. ตู้ลิ้นชักเหล็กเก็บเอกสาร ๔ ลิ้นชัก จำนวน ๒ ตัว | ๗,๐๐๐ | - | - | | | |
| | | | ๑๘. เครื่องปรับอากาศแบบ แยกส่วน | ๖๖,๐๐๐ | - | - | | | |
| | | | ๑๙. เครื่องปรับอากาศเคลื่อนที่ฯ | ๓๓,๐๐๐ | - | - | | | |
| | | | ๒๐. ครุภัณฑ์อื่น ๆ ที่จำเป็น เพื่อใช้ในการปฏิบัติงาน | ๒๐,๐๐๐ | - | - | | | |
| | | | จัดหา/จัดซื้อเครื่องมือเครื่องใช้ ครุภัณฑ์ สำหรับปฏิบัติงาน จำนวน ๔ รายการ ดังนี้ | | | | | | |
| | | | ๑. เครื่องปรับอากาศ พร้อมติดตั้ง | ๑๐๐,๐๐๐ | - | - | | | |
| | | | จำนวน ๒ เครื่อง | | | | | | |
| | | | ๒. จอคอมพิวเตอร์ ๑ เครื่อง | ๓,๕๐๐ | - | - | | | |

๕. ยุทธศาสตร์การพัฒนา ด้านการบริหารจัดการที่ดี

แนวทางที่ ๕ สนับสนุนการปฏิบัติงาน ปรับปรุง และพัฒนาระบบเทคโนโลยีสารสนเทศ เครื่องมือเครื่องใช้ และอาคารสถานที่

| ที่ | โครงการ | วัตถุประสงค์ | เป้าหมาย (ผลผลิตของโครงการ) | งบประมาณและที่ผ่านมา | | | ตัวชี้วัด (KPI) | ผลลัพธ์ที่คาดว่าจะได้รับ | หน่วยงาน ที่รับผิดชอบ |
|-----|---|--|--|---|---------------------------------------|------------------------------|--------------------|---|--------------------------|
| | | | | ๒๕๖๐ (บาท) | ๒๕๖๑ (บาท) | ๒๕๖๒ (บาท) | | | |
| ๓ | จัดหาเครื่องมือเครื่องใช้สำหรับปฏิบัติงาน | เพื่อจัดหาและจัดให้มีเครื่องมือเครื่องใช้ที่จำเป็นให้พอเพียง ทันสมัย และเหมาะสมเพื่อให้การปฏิบัติงานมีประสิทธิภาพมากยิ่งขึ้น | ๓.เครื่องถ่ายเอกสาร ๑ เครื่อง ๔.ครุภัณฑ์อื่น ๆ ที่จำเป็นเพื่อใช้ในการปฏิบัติงาน จัดหา/จัดซื้อเครื่องมือเครื่องใช้ครุภัณฑ์ สำหรับปฏิบัติงานจำนวน ๔ รายการ ดังนี้ ๑.เก้าอี้ทำงาน จำนวน ๓ ตัว ๒.กล้องถ่ายรูป ระบบดิจิตอล จำนวน ๑ ตัว ๓.เครื่องคอมพิวเตอร์แบบพกพา (โน้ตบุ๊ก) จำนวน ๑ เครื่อง ๔.ครุภัณฑ์อื่น ๆ ที่จำเป็นเพื่อใช้ในการปฏิบัติงาน | ๑๕๐,๐๐๐ ๒๐,๐๐๐ ๒๐,๐๐๐ ๑๐,๐๐๐ ๓๐,๐๐๐ ๒๐,๐๐๐ | - - - - - | - - - - | จำนวนวัสดุครุภัณฑ์ | บุคลากรในหน่วยงานมีเครื่องมือเครื่องใช้ในการปฏิบัติงานที่ทันสมัย เหมาะสมและเพียงพอ ทำให้การปฏิบัติงานมีประสิทธิภาพมากขึ้น | กองแผน ฯ |
| ๔ | จัดหาเครื่องมือเครื่องใช้สำหรับปฏิบัติงาน | เพื่อจัดหาและจัดให้มีเครื่องมือเครื่องใช้ที่จำเป็นให้พอเพียง ทันสมัย และเหมาะสมเพื่อให้การปฏิบัติงานมีประสิทธิภาพมากยิ่งขึ้น | จัดหา/จัดซื้อเครื่องมือเครื่องใช้ครุภัณฑ์ สำหรับปฏิบัติงานจำนวน ๕ รายการ ดังนี้ ๑.เก้าอี้ทำงาน ๒ ตัว ๒.เครื่องปรับอากาศ ๑ เครื่อง | ๑๕,๐๐๐ ๔๔,๙๐๐ | - - | - - | จำนวนวัสดุครุภัณฑ์ | บุคลากรในหน่วยงานมีเครื่องมือเครื่องใช้ในการปฏิบัติงานที่ทันสมัย เหมาะสมและเพียงพอ ทำให้ | กองการศึกษา |

๕. ยุทธศาสตร์การพัฒนา ด้านการบริหารจัดการที่ดี

แนวทางที่ ๕ สนับสนุนการปฏิบัติงาน ปรับปรุง และพัฒนาระบบเทคโนโลยีสารสนเทศ เครื่องมือเครื่องใช้ และอาคารสถานที่

| ที่ | โครงการ | วัตถุประสงค์ | เป้าหมาย (ผลผลิตของโครงการ) | งบประมาณและที่ผ่านมา | | | ตัวชี้วัด (KPI) | ผลลัพธ์ที่คาดว่าจะได้รับ | หน่วยงาน ที่รับผิดชอบ |
|-----|---|--|---|---|--|--|--------------------|---|--------------------------|
| | | | | ๒๕๖๐ (บาท) | ๒๕๖๑ (บาท) | ๒๕๖๒ (บาท) | | | |
| ๕ | จัดหาเครื่องมือเครื่องใช้สำหรับปฏิบัติงาน | เพื่อจัดหาและจัดให้มีเครื่องมือเครื่องใช้ที่จำเป็นให้พอเพียง ทันสมัย และเหมาะสมเพื่อให้การปฏิบัติงานมีประสิทธิภาพมากยิ่งขึ้น | ๓. ตู้อเก็บเอกสารบานเลื่อนกระจก จำนวน ๓ ชุด ๔. โทรศัพท ๑ เครื่อง ๕. ครุภัณฑ์อื่น ๆ ที่จำเป็นเพื่อใช้ในการปฏิบัติงาน จัดหา/จัดซื้อเครื่องมือเครื่องใช้ครุภัณฑ์ สำหรับปฏิบัติงาน จำนวน ๖ รายการ ดังนี้ ๑. เครื่องคอมพิวเตอร์พร้อมอุปกรณ์ จำนวน ๒ ชุด ๒. ครุภัณฑ์สำนักงานที่จำเป็น ๓. ครุภัณฑ์งานบ้านงานครัวที่จำเป็น ๔. ครุภัณฑ์ไฟฟ้าที่จำเป็น ๕. ครุภัณฑ์โฆษณาที่จำเป็น ๖. ครุภัณฑ์อื่น ๆ ที่จำเป็นเพื่อใช้ในการปฏิบัติงาน | ๑๐,๕๐๐ ๓,๐๐๐ ๒๐,๐๐๐ ๑๐๐,๐๐๐ ๑๐๐,๐๐๐ ๕๐,๐๐๐ ๕๐,๐๐๐ ๕๐,๐๐๐ ๒๐,๐๐๐ | - - - - - - - - - - | - - - - - - - - - - | จำนวนวัสดุครุภัณฑ์ | บุคลากรในหน่วยงานมีเครื่องมือเครื่องใช้ ในการปฏิบัติงาน ที่ทันสมัย เหมาะสม และเพียงพอ ทำให้ การปฏิบัติงานมี ประสิทธิภาพมากขึ้น | กองคลัง |

๕. ยุทธศาสตร์การพัฒนา ด้านการบริหารจัดการที่ดี

แนวทางที่ ๕ สนับสนุนการปฏิบัติงาน ปรับปรุง และพัฒนาระบบเทคโนโลยีสารสนเทศ เครื่องมือเครื่องใช้ และอาคารสถานที่

| ที่ | โครงการ | วัตถุประสงค์ | เป้าหมาย (ผลผลิตของโครงการ) | งบประมาณและที่ผ่านมา | | | ตัวชี้วัด (KPI) | ผลลัพธ์ที่คาดว่าจะได้รับ | หน่วยงาน ที่รับผิดชอบ |
|-----|---|--|--|----------------------|---------------|---------------|--------------------|---|--------------------------|
| | | | | ๒๕๖๐ (บาท) | ๒๕๖๑ (บาท) | ๒๕๖๒ (บาท) | | | |
| ๖ | จัดหาเครื่องมือเครื่องใช้สำหรับปฏิบัติงาน | เพื่อจัดหาและจัดให้มีเครื่องมือเครื่องใช้ที่จำเป็นให้พอเพียง ทันสมัย และเหมาะสมเพื่อให้การปฏิบัติงานมีประสิทธิภาพมากยิ่งขึ้น | จัดหา/จัดซื้อเครื่องมือเครื่องใช้ครุภัณฑ์ สำหรับปฏิบัติงาน จำนวน ๑ รายการ ดังนี้ ๑.ครุภัณฑ์อื่น ๆ ที่จำเป็นเพื่อใช้ในการปฏิบัติงาน | - | ๒๐,๐๐๐ | - | จำนวนวัสดุครุภัณฑ์ | บุคลากรในหน่วยงานมีเครื่องมือเครื่องใช้ในการปฏิบัติงานที่ทันสมัย เหมาะสมและเพียงพอ ทำให้การปฏิบัติงานมีประสิทธิภาพมากขึ้น | กองพัสดุฯ |
| ๗ | จัดหาเครื่องมือเครื่องใช้สำหรับปฏิบัติงาน | เพื่อจัดหาและจัดให้มีเครื่องมือเครื่องใช้ที่จำเป็นให้พอเพียง ทันสมัย และเหมาะสมเพื่อให้การปฏิบัติงานมีประสิทธิภาพมากยิ่งขึ้น | จัดหา/จัดซื้อเครื่องมือเครื่องใช้ครุภัณฑ์ สำหรับปฏิบัติงาน จำนวน ๑ รายการ ดังนี้ ๑.ครุภัณฑ์อื่น ๆ ที่จำเป็นเพื่อใช้ในการปฏิบัติงาน | - | ๒๐,๐๐๐ | - | จำนวนวัสดุครุภัณฑ์ | บุคลากรในหน่วยงานมีเครื่องมือเครื่องใช้ในการปฏิบัติงานที่ทันสมัย เหมาะสมและเพียงพอ ทำให้การปฏิบัติงานมีประสิทธิภาพมากขึ้น | หน่วยตรวจสอบฯ |

๕. ยุทธศาสตร์การพัฒนา ด้านการบริหารจัดการที่ดี

แนวทางที่ ๕ สนับสนุนการปฏิบัติงาน ปรับปรุง และพัฒนาระบบเทคโนโลยีสารสนเทศ เครื่องมือเครื่องใช้ และอาคารสถานที่

| ที่ | โครงการ | วัตถุประสงค์ | เป้าหมาย (ผลผลิตของโครงการ) | งบประมาณและที่ผ่านมา | | | ตัวชี้วัด (KPI) | ผลลัพธ์ที่คาดว่าจะได้รับ | หน่วยงาน ที่รับผิดชอบ |
|-----|---|--|--|----------------------|---------------|---------------|--------------------------------------|---|--------------------------|
| | | | | ๒๕๖๐ (บาท) | ๒๕๖๑ (บาท) | ๒๕๖๒ (บาท) | | | |
| ๘ | จัดหาเครื่องมือเครื่องใช้สำหรับปฏิบัติงาน | เพื่อจัดหาและจัดให้มีเครื่องมือเครื่องใช้ที่จำเป็นให้พอเพียง ทันสมัย และเหมาะสมเพื่อให้การปฏิบัติงานมีประสิทธิภาพมากยิ่งขึ้น | จัดหา/จัดซื้อเครื่องมือเครื่องใช้ครุภัณฑ์ สำหรับปฏิบัติงาน จำนวน ๘ รายการ ดังนี้ ๑.เครื่องคอมพิวเตอร์พร้อมอุปกรณ์ จำนวน ๒ ชุด ๒.ล้อวัดระยะทาง จำนวน ๒ ชุด ๓.เทปวัดระยะไฟเบอร์ ๒ ม้วน ๔.ไม้สต๊าฟ จำนวน ๒ อัน ๕.กล่องระดับ จำนวน ๑ ตัว ๖.กล่องถ่ายภาพดิจิทัล ๑ ตัว ๗.ถังน้ำ ๒,๐๐๐ ลิตร ๘.ครุภัณฑ์อื่น ๆ ที่จำเป็นเพื่อใช้ในการปฏิบัติงาน | - | - | ๑๐๐,๐๐๐ | จำนวนวัสดุครุภัณฑ์ | บุคลากรในหน่วยงานมีเครื่องมือเครื่องใช้ในการปฏิบัติงานที่ทันสมัย เหมาะสมและเพียงพอ ทำให้การปฏิบัติงานมีประสิทธิภาพมากขึ้น | กองช่าง |
| ๙ | จัดหาครุภัณฑ์ยานพาหนะ และครุภัณฑ์อื่น ๆ | สนับสนุนการปฏิบัติงานให้เป็นไปด้วยความเรียบร้อย มีประสิทธิภาพ | ๑.รถชุดไฮดรอลิคตีนตะขาบชนิดแขนยาว ไม่น้อยกว่า ๑๕ เมตร ๒.เครื่องตัดหญ้าแบบข้อแข็ง จำนวน ๒ เครื่อง ๓.เครื่องตัดหญ้าแบบเข็น จำนวน ๒ เครื่อง | ๖,๕๐๐,๐๐๐ | - | - | จำนวนครุภัณฑ์/จำนวนผู้ได้รับประโยชน์ | อำนวยความสะดวกในการปฏิบัติงานส่งผลให้การปฏิบัติงานเป็นไปด้วยความเรียบร้อย และมีประสิทธิภาพมากขึ้น | กองช่าง |
| | | | | - | - | ๑๘,๐๐๐ | | | |
| | | | | - | - | ๒๖,๐๐๐ | | | |
| | | | | ๑๓,๐๐๐ | - | - | | | |
| | | | | ๒๐,๐๐๐ | - | - | | | |

๕. ยุทธศาสตร์การพัฒนา ด้านการบริหารจัดการที่ดี

แนวทางที่ ๕ สนับสนุนการปฏิบัติงาน ปรับปรุง และพัฒนาระบบเทคโนโลยีสารสนเทศ เครื่องมือเครื่องใช้ และอาคารสถานที่

| ที่ | โครงการ | วัตถุประสงค์ | เป้าหมาย (ผลผลิตของโครงการ) | งบประมาณและที่ผ่านมา | | | ตัวชี้วัด (KPI) | ผลลัพธ์ที่คาดว่าจะได้รับ | หน่วยงาน ที่รับผิดชอบ |
|-----|---|------------------------------------|--|--|---------------------|---------------------|---|--------------------------------------|-------------------------------|
| | | | | ๒๕๖๐ (บาท) | ๒๕๖๑ (บาท) | ๒๕๖๒ (บาท) | | | |
| ๑๐ | ต่อเติม ปรับปรุง กั้นห้องทำงาน / ห้องประชุม การจ้างเหมาจัดทำเวทีป้ายประชาสัมพันธ์ต่าง ๆ เพื่อใช้ในงานของ อบจ.นครปฐม | เพื่ออำนวยความสะดวกในการปฏิบัติงาน | ๔.รถยนต์แค็บ รถยนต์กระบะ รถบรรทุก (ดีเซล) จำนวน ๒ คัน ๕.รถยนต์ตรวจการณ์ ๖.โมบายเครนพร้อมอุปกรณ์ จ้างเหมาต่อเติม ปรับปรุง กั้นห้องทำงาน/ห้องประชุม ของผู้บริหาร สมาชิกสภา หัวหน้าส่วนราชการ, การจัดทำป้ายประชาสัมพันธ์ เช่น ป้ายชื่อห้อง ป้ายคณะผู้บริหาร ป้ายแผนภูมิสภา อบจ. ห้องประชุมใหญ่ ห้องประชุมเล็ก ฯลฯ ตลอดจนการจ้างเหมาจัดทำเวทีต่าง ๆ และค่าใช้จ่ายอื่น ๆ ที่จำเป็นในการดำเนินงานพัฒนาขององค์กร | ๑,๔๐๐,๐๐๐ ๑,๙๐๐,๐๐๐ ๑,๒๐๐,๐๐๐ ๕๐๐,๐๐๐ | - - - | - - - | จำนวนโครงการ/ จำนวนครั้งที่ ดำเนินการ | การปฏิบัติงานไปด้วย ความเรียบร้อย | ทุกกอง ในสังกัด อบจ.นฐ. |

๕. ยุทธศาสตร์การพัฒนา ด้านการบริหารจัดการที่ดี

แนวทางที่ ๕ สนับสนุนการปฏิบัติงาน ปรับปรุง และพัฒนาระบบเทคโนโลยีสารสนเทศ เครื่องมือเครื่องใช้ และอาคารสถานที่

| ที่ | โครงการ | วัตถุประสงค์ | เป้าหมาย (ผลผลิตของโครงการ) | งบประมาณและที่ผ่านมา | | | ตัวชี้วัด (KPI) | ผลลัพธ์ที่คาดว่าจะได้รับ | หน่วยงาน ที่รับผิดชอบ |
|-----|---|---|--|----------------------|---------------|---------------|----------------------------------|---|-------------------------------|
| | | | | ๒๕๖๐ (บาท) | ๒๕๖๑ (บาท) | ๒๕๖๒ (บาท) | | | |
| ๑๑ | สนับสนุนการจัดการประชุมเพื่อส่งเสริมการปฏิบัติงาน | การปฏิบัติงานตามที่ระเบียบฯ กำหนดไว้เป็นไปด้วยความเรียบร้อย | ค่าเลี้ยงรับรอง เบี้ยประชุม คกก. และค่าใช้จ่ายอื่นๆ ในการจัดการประชุมของส่วนราชการทุกส่วนในสังกัด | ๒๐๐,๐๐๐ | - | - | จำนวนโครงการ/กิจกรรม | การปฏิบัติงานไปด้วยความเรียบร้อย | ทุกกอง ในสังกัด อบจ.นฐ. |
| ๑๒ | โครงการจัดทำประกันภัยรถยนต์ขององค์การบริหารส่วนจังหวัดนครปฐม (รถที่ใช้ในราชการ) | เพื่อคุ้มครอง ป้องกันทรัพย์สินของทางราชการ | จัดทำประกันภัยรถยนต์ทุกคันที่เป็นทรัพย์สินขององค์การบริหารส่วนจังหวัดนครปฐม | ๑๐๐,๐๐๐ | - | - | ร้อยละของงบประมาณที่จัดทำประกันฯ | รถยนต์ขององค์การบริหารส่วนจังหวัดฯ ได้รับความคุ้มครองป้องกันภัย | สำนักปลัดฯ กองช่าง |
| ๑๓ | ติดตั้ง/พัฒนาระบบสื่อสาร และข้อมูลทางเทคโนโลยีสารสนเทศ | เพื่อรองรับระบบบัญชีคอมพิวเตอร์แบบรวมศูนย์ของ อบท. และใช้ในการบันทึกข้อมูลพื้นฐาน | ๑.ค่าใช้จ่ายในการจัดหา / ติดตั้งและพัฒนาระบบสื่อสารและข้อมูลทางเทคโนโลยีสารสนเทศ ๒.ค่าบริการระบบการเชื่อมต่ออินเทอร์เน็ตแบบความเร็วสูงเพื่อรองรับการใช้งานในระบบแบบรวมศูนย์ของ อบท. และใช้ในการบันทึกข้อมูลพื้นฐาน ๓.ค่าจ้างที่ปรึกษาศึกษาวิจัยพัฒนาระบบสารสนเทศเพื่อพัฒนาระบบงาน และพัฒนาบุคลากร ฯลฯ | ๑,๐๐๐,๐๐๐ | - | - | จำนวนโครงการ/กิจกรรม | การปฏิบัติงานเป็นไปด้วยความรวดเร็ว ถูกต้อง มีประสิทธิภาพและประสิทธิผล | ทุกกอง ในสังกัด อบจ.นฐ. |

๕. ยุทธศาสตร์การพัฒนา ด้านการบริหารจัดการที่ดี

แนวทางที่ ๕ สนับสนุนการปฏิบัติงาน ปรับปรุง และพัฒนาระบบเทคโนโลยีสารสนเทศ เครื่องมือเครื่องใช้ และอาคารสถานที่

| ที่ | โครงการ | วัตถุประสงค์ | เป้าหมาย (ผลผลิตของโครงการ) | งบประมาณและที่ผ่านมา | | | ตัวชี้วัด (KPI) | ผลลัพธ์ที่คาดว่าจะได้รับ | หน่วยงาน ที่รับผิดชอบ |
|-----|---|---|---|----------------------|---------------|---------------|--|--|-------------------------------|
| | | | | ๒๕๖๐ (บาท) | ๒๕๖๑ (บาท) | ๒๕๖๒ (บาท) | | | |
| ๑๔ | โครงการสนับสนุนการดำเนินการจัดทำระบบบัญชีคอมพิวเตอร์ (e-LAAS) | เพื่อสร้างความพร้อมรองรับการปฏิบัติงานในระบบบัญชีคอมพิวเตอร์(e-LAAS) ของ อปท. | ๑.ค่าใช้จ่ายในการจัดหา/จัดทำ การเตรียมวัสดุ อุปกรณ์ และปรับปรุงระบบให้มีความพร้อม ๒.ค่าบริการระบบการเชื่อมต่ออินเทอร์เน็ต เพื่อรองรับการใช้งาน ๓.ค่าใช้จ่ายในการฝึกอบรมเพื่อพัฒนาองค์ความรู้แก่ผู้บริหาร สมาชิกสภาฯ และบุคลากรท้องถิ่น ฯลฯ | ๒๐๐,๐๐๐ | - | - | จำนวนโครงการ/กิจกรรม | การปฏิบัติงานเป็นไปด้วยความรวดเร็ว ถูกต้อง มีประสิทธิภาพ และประสิทธิผล | ทุกกอง ในสังกัด อบจ.นฐ. |
| ๑๕ | โครงการพัฒนาระบบการจัดทำแผนพัฒนาท้องถิ่นในพื้นที่ | สนับสนุนการปฏิบัติงานให้เป็นไปด้วยความเรียบร้อย ถูกต้อง และรวดเร็ว | ๑.ค่าใช้จ่ายในการจัดหา/จัดซื้อโปรแกรมสำเร็จรูปเพื่อใช้ในการจัดทำแผนพัฒนาท้องถิ่น ๒.ฝึกอบรมให้ความรู้ความเข้าใจเกี่ยวกับระบบการจัดทำแผนพัฒนาท้องถิ่นแก่บุคลากร จนท. และผู้สนใจ ๓.จัดซื้อวัสดุครุภัณฑ์ต่าง ๆ และค่าใช้จ่ายอื่น ๆ ที่จำเป็น ฯลฯ | ๕๐๐,๐๐๐ | - | - | จำนวนผู้เข้าร่วมโครงการ/ หน่วยงาน อปท. ที่ได้รับประโยชน์ | การปฏิบัติงานเป็นไปด้วยความรวดเร็ว ถูกต้อง มีประสิทธิภาพ และประสิทธิผล | กองแผน |

๕. ยุทธศาสตร์การพัฒนา ด้านการบริหารจัดการที่ดี

แนวทางที่ ๕ สนับสนุนการปฏิบัติงาน ปรับปรุง และพัฒนาระบบเทคโนโลยีสารสนเทศ เครื่องมือเครื่องใช้ และอาคารสถานที่

| ที่ | โครงการ | วัตถุประสงค์ | เป้าหมาย (ผลผลิตของโครงการ) | งบประมาณและที่ผ่านมา | | | ตัวชี้วัด (KPI) | ผลลัพธ์ที่คาดว่าจะได้รับ | หน่วยงาน ที่รับผิดชอบ |
|-----|--|--|---|----------------------|---------------|---------------|---|--|--------------------------|
| | | | | ๒๕๖๐ (บาท) | ๒๕๖๑ (บาท) | ๒๕๖๒ (บาท) | | | |
| ๑๖ | โครงการก่อสร้าง ปรับปรุง พัฒนา ซ่อมแซม บำรุงรักษาดูแลครุภัณฑ์ ทรัพย์สิน ยานพาหนะ เครื่องจักรกล อาคาร สิ่งก่อสร้างต่าง ๆ ที่อยู่ใน ความรับผิดชอบของ อบจ.นฐ. | เพื่อพัฒนาสถานที่ในการ ปฏิบัติงาน และให้บริการ ประชาชนอย่างมี ประสิทธิภาพ ได้มาตรฐาน | จ้างเหมาก่อสร้าง ปรับปรุง พัฒนา ซ่อมแซม บำรุงรักษาดูแล ครุภัณฑ์ ทรัพย์สิน ยานพาหนะ เครื่องจักรกล อาคาร สิ่งก่อสร้าง ต่างๆ ของ อบจ.นฐ. ดังนี้ ๑.ก่อสร้าง ปรับปรุง ซ่อมแซม ถนน ทางเท้า อาคาร ทาสีอาคาร ปรับภูมิทัศน์บริเวณโดยรอบ ๒.ก่อสร้างรั้ว คสล. รั้วลาดหนาม ๓.ก่อสร้าง ปรับปรุง กำแพง- กั้นดิน คสล. ศาลาท่าน้ำ ๔.โดมหลังคา โครงหลังคา ๕.ที่จอดรถ/ลานจอดรถ โรงรถ อาคารเก็บยานพาหนะและ เครื่องจักรกล อาคารเก็บพัสดุ ๖.ติดตั้งระบบประปา-ไฟฟ้า ลิฟท์ สนง. โคมไฟสนามพร้อม อุปกรณ์ต่าง ๆ ที่เกี่ยวข้อง ๗.ก่อสร้างหอดังเหล็กประปา เจาะบ่อบาดาล | ๕,๐๐๐,๐๐๐ | ๒,๐๐๐,๐๐๐ | - | จำนวนโครงการ ที่ดำเนินการ ได้มาตรฐาน, จำนวนผู้ได้รับ ประโยชน์ | สถานที่เป็นส่วน มีความพร้อมในการใช้ ปฏิบัติงาน ทำให้การ ทำงานมีประสิทธิภาพ ปลอดภัย และอำนวยความสะดวกให้กับ ประชาชน | ทุกกอง ในสังกัด อบจ.นฐ. |

๕. ยุทธศาสตร์การพัฒนา ด้านการบริหารจัดการที่ดี

แนวทางที่ ๕ สนับสนุนการปฏิบัติงาน ปรับปรุง และพัฒนาระบบเทคโนโลยีสารสนเทศ เครื่องมือเครื่องใช้ และอาคารสถานที่

| ที่ | โครงการ | วัตถุประสงค์ | เป้าหมาย (ผลผลิตของโครงการ) | งบประมาณและที่ผ่านมา | | | ตัวชี้วัด (KPI) | ผลลัพธ์ที่คาดว่าจะได้รับ | หน่วยงาน ที่รับผิดชอบ |
|-----|---------|--------------|--|----------------------|---------------|---------------|--------------------|--------------------------|--------------------------|
| | | | | ๒๕๖๐ (บาท) | ๒๕๖๑ (บาท) | ๒๕๖๒ (บาท) | | | |
| | | | ๘.ร่างระบายน้ำ คสล. ๙.ห้องน้ำ/ห้องสุขา/รถสุขาฯ ๑๐.ลานคอนกรีตพร้อมแท่นติดตั้ง เครื่องปั้มน้ำ เพื่อใช้ล้างอัดฉีด ๑๑.อาคาร/ เรือนเพาะชำกล้าไม้ ๑๒.ที่พัก/บ้านพัก อาคาร เอนกประสงค์ ศูนย์ปฏิบัติการ ต่าง ๆ ฯลฯ | | | | | | |

๕. ยุทธศาสตร์การพัฒนา ด้านการบริหารจัดการที่ดี

แนวทางที่ ๖ ส่งเสริมความรู้ความเข้าใจเกี่ยวกับกิจการท้องถิ่น

| ที่ | โครงการ | วัตถุประสงค์ | เป้าหมาย (ผลผลิตของโครงการ) | งบประมาณและที่ผ่านมา | | | ตัวชี้วัด (KPI) | ผลลัพธ์ที่คาดว่าจะได้รับ | หน่วยงาน ที่รับผิดชอบ |
|-----|--|--|---|----------------------|---------------|---------------|----------------------|---|--------------------------|
| | | | | ๒๕๖๐ (บาท) | ๒๕๖๑ (บาท) | ๒๕๖๒ (บาท) | | | |
| ๑ | โครงการรณรงค์ และประชาสัมพันธ์ กิจกรรม/ผลงานต่าง ๆ ขององค์การบริหารส่วนจังหวัดนครปฐม และท้องถิ่น | เพื่อเป็นการประชาสัมพันธ์ เผยแพร่กิจกรรม ผลงาน และข่าวสารต่าง ๆ ของ อบจ.และท้องถิ่น ให้ประชาชนทราบข้อมูล ข่าวสาร และมีความเข้าใจในขอบเขตอำนาจหน้าที่ และความรับผิดชอบของ อบจ.และท้องถิ่น | ๑.จัดกิจกรรมเผยแพร่ข่าวสาร และผลงานต่าง ๆ ของ อบจ. และท้องถิ่น ๒.จัดทำสื่อประชาสัมพันธ์รูปแบบต่าง ๆ เช่น วารสาร, แผ่นพับ วิดีโอ, ป้ายไตรวิชั่น, ป้ายอักษรไฟวิ่งคอมพิวเตอร์, ป้ายประชาสัมพันธ์ LED, ป้ายแบนเนอร์, พร้อมอุปกรณ์ และติดตั้ง ฯลฯ | ๑,๐๐๐,๐๐๐ | - | - | จำนวนโครงการ/กิจกรรม | ประชาชนสามารถรับรู้ข่าวสาร ผลงาน กิจกรรมต่าง ๆ ของทางราชการได้อย่างทั่วถึง ถูกต้อง และมีความเข้าใจในบทบาทอำนาจหน้าที่ของ อบจ.และท้องถิ่น ในการพัฒนาท้องถิ่น | สำนักปลัดฯ |

๕. ยุทธศาสตร์การพัฒนา ด้านการบริหารจัดการที่ดี

แนวทางที่ ๗ สนับสนุน ส่งเสริมการดำเนินงานพัฒนาเพื่อเสริมความมั่นคงของชาติ กระบวนการยุติธรรม และการจัดการความขัดแย้งโดยสันติวิธี

| ที่ | โครงการ | วัตถุประสงค์ | เป้าหมาย (ผลผลิตของโครงการ) | งบประมาณและที่ผ่านมา | | | ตัวชี้วัด (KPI) | ผลลัพธ์ที่คาดว่าจะได้รับ | หน่วยงาน ที่รับผิดชอบ |
|-----|---|--|--|----------------------|---------------|---------------|---|--|--------------------------|
| | | | | ๒๕๖๐ (บาท) | ๒๕๖๑ (บาท) | ๒๕๖๒ (บาท) | | | |
| ๑ | โครงการสนับสนุนการดำเนินงานพัฒนาเพื่อเสริมความมั่นคงของชาติ กระบวนการยุติธรรม และการจัดการความขัดแย้งโดยสันติวิธี | เพื่อเสริมสร้างความมั่นคงของชาติ พัฒนาระบบ-กระบวนการยุติธรรมชุมชน และลดความขัดแย้งในท้องถิ่น | ๑.จัดกิจกรรมต่าง ๆ ฝึกอบรมให้ความรู้ความเข้าใจในเรื่องดังกล่าว ๒.อุดหนุนการดำเนินงานของภาคีการพัฒนาที่เกี่ยวข้อง ๒.จัดทำสื่อประชาสัมพันธ์เพื่อเผยแพร่ให้ความรู้ความเข้าใจแก่ประชาชนในรูปแบบต่าง ๆ ฯลฯ | ๑,๐๐๐,๐๐๐ | - | - | จำนวนโครงการ/ กิจกรรม | ประชาชนมีความรู้ความเข้าใจ และมีส่วนร่วมในการพัฒนาท้องถิ่น | สำนักปลัดฯ |
| ๒ | โครงการส่งเสริมสิทธิมนุษยชนด้านกระบวนการยุติธรรม | เพื่อพัฒนาและส่งเสริมสิทธิมนุษยชนด้านกระบวนการยุติธรรม | ๑.ฝึกอบรม/สัมมนา/จัดกิจกรรมเพื่อส่งเสริมหลักสิทธิมนุษยชนฯ ๒.จัดทำสื่อประชาสัมพันธ์ต่าง ๆ ที่เกี่ยวข้องตามโครงการ ฯลฯ | - | ๒๐๐,๐๐๐ | - | จำนวนโครงการ/ กิจกรรมและ ผู้เข้าร่วมฯ | ประชาชนมีความรู้ความเข้าใจในกฎหมายและทราบถึงการเข้าถึงบริการด้านกระบวนการยุติธรรมมากขึ้น | สำนักปลัดฯ |

ยุทธศาสตร์จังหวัดที่ ๓ การพัฒนาคุณภาพชีวิตของประชาชน การเสริมสร้างความมั่นคง และสังคมคุณภาพอย่างยั่งยืน

- ยุทธศาสตร์การพัฒนาขององค์กรปกครองส่วนท้องถิ่นในเขตจังหวัดที่ ๖ การพัฒนาด้านการบริการสาธารณะ

๖. ยุทธศาสตร์การพัฒนา ด้านการบริการสาธารณะ

แนวทางที่ ๑ ก่อสร้าง ปรับปรุง บำรุงรักษาถนน สะพาน ทางเท้า เส้นทางจักรยาน ท่อระบายน้ำ ท่าเทียบเรือ ระบบการจัดการขยะและระบบบำบัดน้ำเสีย และซ่อมแซม ปรับปรุงระบบสาธารณสุขภาค
ที่ได้รับความเสียหาย

| ที่ | โครงการ | วัตถุประสงค์ | เป้าหมาย (ผลผลิตของโครงการ) | งบประมาณและที่ผ่านมา | | | ตัวชี้วัด (KPI) | ผลลัพธ์ที่คาดว่าจะได้รับ | หน่วยงาน ที่รับผิดชอบ |
|-----|--|--|--|----------------------|---------------|---------------|--------------------|---|--|
| | | | | ๒๕๖๐ (บาท) | ๒๕๖๑ (บาท) | ๒๕๖๒ (บาท) | | | |
| ๑ | ซ่อมแซมบำรุงรักษาผิวทางถนน สะพาน และ ท่อระบายน้ำ ที่อยู่ในความรับผิดชอบ และที่ได้รับ ถ่ายโอนภารกิจขององค์การบริหารส่วนจังหวัด นครปฐม ถนนลาดยางแอสฟัลต์ติกคอนกรีต อ.เมืองฯ | เพื่อบำรุงรักษาผิวทาง ถนน และสะพานที่ อยู่ในความรับผิดชอบ ขององค์การบริหาร ส่วนจังหวัดนครปฐม | ซ่อมแซมบำรุงรักษา ผิวทางถนน สะพาน และท่อระบายน้ำ ที่อยู่ ในความรับผิดชอบของ องค์การบริหารส่วน จังหวัดนครปฐม | ๒๐๐,๐๐๐,๐๐๐ | | | จำนวน โครงการ | ผิวถนน สะพาน และท่อระบายน้ำ ที่อยู่ในความรับผิด ชอบขององค์การ บริหารส่วนจังหวัด นครปฐม อยู่ใน สภาพใช้งานได้ดี | กองแผนฯ กองคลัง กองช่าง กองพัสดุฯ |
| ๒ | โครงการก่อสร้างถนนลาดยางแอสฟัลต์ติกคอนกรีต บริเวณช่วงชุมชนชายคลองพัฒนา ม.๓ ต.ดอนยายหอม เชื่อมต่อ ม.๔ อบต.ดอนยายหอม อ.เมืองฯ (เขต ทต.ดอนยายหอม) | การสัญจรไปมา และ การขนส่งผลผลิตทาง การเกษตรเป็นไปด้วย ความสะดวก รวดเร็ว | กว้าง ๖ เมตร ยาว ๘๕๐ เมตร หนา ๐.๐๕ เมตร | | | ๓,๐๖๐,๐๐๐ | ความยาว ของถนน | การสัญจรไปมา และการขนส่งทาง การเกษตร สะดวก รวดเร็ว | กองแผนฯ กองคลัง กองช่าง กองพัสดุฯ |
| ๓ | โครงการก่อสร้างถนนลาดยางแอสฟัลต์ติกคอนกรีต สาย ม.๖ ต.ดอนยายหอม เชื่อมต่อ ต.บางแพม อ.เมืองฯ | การสัญจรไปมา และ การขนส่งผลผลิตทาง การเกษตรเป็นไปด้วย ความสะดวก รวดเร็ว | กว้าง ๖ เมตร ยาว ๖๐๐ เมตร หนา ๐.๐๕ เมตร | | | ๒,๑๖๐,๐๐๐ | ความยาว ของถนน | การสัญจรไปมา และการขนส่งทาง การเกษตร สะดวก รวดเร็ว | กองแผนฯ กองคลัง กองช่าง กองพัสดุฯ |

๖. ยุทธศาสตร์การพัฒนา ด้านการบริการสาธารณะ

แนวทางที่ ๑ ก่อสร้าง ปรับปรุง บำรุงรักษาถนน สะพาน ทางเท้า เส้นทางจักรยาน ท่อระบายน้ำ ทำเทียบเรือ ระบบการจัดการขยะและระบบบำบัดน้ำเสีย และซ่อมแซม ปรับปรุงระบบสาธารณูปโภค ที่ได้รับความเสียหาย

| ที่ | โครงการ | วัตถุประสงค์ | เป้าหมาย (ผลผลิตของโครงการ) | งบประมาณและที่ผ่านมา | | | ตัวชี้วัด (KPI) | ผลลัพธ์ที่คาดว่าจะได้รับ | หน่วยงาน ที่รับผิดชอบ |
|-----|--|--|---|----------------------|---------------|---------------|--------------------|---|--|
| | | | | ๒๕๖๐ (บาท) | ๒๕๖๑ (บาท) | ๒๕๖๒ (บาท) | | | |
| ๔ | โครงการก่อสร้างถนนลาดยางแอสฟัลท์ติกคอนกรีต สาย ม.๗ ต.ดอนยายหอม อ.เมืองฯ เชื่อมต่อ ต.ตลาดจินดา อ.สามพราน | การสัญจรไปมา และการขนส่งผลผลิตทางการเกษตรเป็นไปด้วยความสะดวก รวดเร็ว | กว้าง ๖ เมตร ยาว ๗๐๐ เมตร หนา ๐.๐๕ เมตร | | ๒,๕๒๐,๐๐๐ | | ความยาวของถนน | การสัญจรไปมา และการขนส่งทางการเกษตร สะดวก รวดเร็ว | กองแผนฯ กองคลัง กองช่าง กองพัสดุฯ |
| ๕ | โครงการก่อสร้างถนนลาดยางแอสฟัลท์ติกคอนกรีต สายบ้านดอนหัวนา ม.๘ ต.ดอนยายหอม อ.เมืองฯ เชื่อมต่อ ต.โคกพระเจดีย์ อ.นครชัยศรี | การสัญจรไปมา และการขนส่งผลผลิตทางการเกษตรเป็นไปด้วยความสะดวก รวดเร็ว | กว้าง ๖ เมตร ยาว ๗๐๐ เมตร หนา ๐.๐๕ เมตร | | ๒,๕๒๐,๐๐๐ | | ความยาวของถนน | การสัญจรไปมา และการขนส่งทางการเกษตร สะดวก รวดเร็ว | กองแผนฯ กองคลัง กองช่าง กองพัสดุฯ |
| ๖ | โครงการก่อสร้างถนนลาดยางแอสฟัลท์ติกคอนกรีต เลียบคลองพระประโทน ม.๔ ต.ธรรมศาลา เชื่อมต่อ ต.พระประโทน อ.เมืองฯ (เขต ทต.ธรรมศาลา) | การสัญจรไปมา และการขนส่งผลผลิตทางการเกษตรเป็นไปด้วยความสะดวก รวดเร็ว | กว้าง ๖ เมตร ยาว ๓๗๓ เมตร หนา ๐.๐๕ เมตร | ๑,๓๔๒,๘๐๐ | | | ความยาวของถนน | การสัญจรไปมา และการขนส่งทางการเกษตร สะดวก รวดเร็ว | กองแผนฯ กองคลัง กองช่าง กองพัสดุฯ |
| ๗ | โครงการก่อสร้างถนนลาดยางแอสฟัลท์ติกคอนกรีต สายเลียบคลองชลประทาน ๙ ขวา ๕ ซ้าย ม.๒ ต.นครปฐม เชื่อมต่อ ต.บ่อพลับ อ.เมืองฯ (เขต ทม.นครปฐม) | การสัญจรไปมา และการขนส่งผลผลิตทางการเกษตรเป็นไปด้วยความสะดวก รวดเร็ว | กว้าง ๖ เมตร ยาว ๘๐๐ เมตร หนา ๐.๐๕ เมตร | | | ๒,๘๘๐,๐๐๐ | ความยาวของถนน | การสัญจรไปมา และการขนส่งทางการเกษตร สะดวก รวดเร็ว | กองแผนฯ กองคลัง กองช่าง กองพัสดุฯ |

๖. ยุทธศาสตร์การพัฒนา ด้านการบริการสาธารณะ

แนวทางที่ ๑ ก่อสร้าง ปรับปรุง บำรุงรักษาถนน สะพาน ทางเท้า เส้นทางจักรยาน ท่อระบายน้ำ ทำเทียบเรือ ระบบการจัดการขยะและระบบบำบัดน้ำเสีย และซ่อมแซม ปรับปรุงระบบสาธารณูปโภค ที่ได้รับความเสียหาย

| ที่ | โครงการ | วัตถุประสงค์ | เป้าหมาย (ผลผลิตของโครงการ) | งบประมาณและที่ผ่านมา | | | ตัวชี้วัด (KPI) | ผลลัพธ์ที่คาดว่าจะได้รับ | หน่วยงาน ที่รับผิดชอบ |
|-----|---|--|--|----------------------|---------------|---------------|--------------------|---|--|
| | | | | ๒๕๖๐ (บาท) | ๒๕๖๑ (บาท) | ๒๕๖๒ (บาท) | | | |
| ๘ | โครงการก่อสร้างถนนลาดยางแอสฟัลท์ติกคอนกรีต ม.๕ ต.นครปฐม เชื่อมต่อ ทน.นครปฐม อ.เมืองฯ (เขต ทม.นครปฐม) | การสัญจรไปมา และการขนส่งผลผลิตทางการเกษตรเป็นไปด้วยความสะดวก รวดเร็ว | กว้าง ๖ เมตร ยาว ๕๐๐ เมตร หนา ๐.๐๕ เมตร | | ๑,๘๐๐,๐๐๐ | | ความยาวของถนน | การสัญจรไปมา และการขนส่งทางการเกษตร สะดวก รวดเร็ว | กองแผนฯ กองคลัง กองช่าง กองพัสดุฯ |
| ๙ | โครงการก่อสร้างถนนลาดยางแอสฟัลท์ติกคอนกรีต บริเวณถนนทางเข้ากรมการสัตว์ทหารบก ม.๑,๓ ต.บ่อพลับ เชื่อมต่อ ทน.นครปฐม อ.เมืองฯ | การสัญจรไปมา และการขนส่งผลผลิตทางการเกษตรเป็นไปด้วยความสะดวก รวดเร็ว | กว้าง ๑๓ เมตร ยาว ๔๓๔ เมตร หนา ๐.๐๕ เมตร | | | ๓,๓๘๕,๒๐๐ | ความยาวของถนน | การสัญจรไปมา และการขนส่งทางการเกษตร สะดวก รวดเร็ว | กองแผนฯ กองคลัง กองช่าง กองพัสดุฯ |
| ๑๐ | โครงการก่อสร้างถนนลาดยางแอสฟัลท์ติกคอนกรีต บริเวณถนนถวิลประชาสามัคคี ม.๒ ต.บ่อพลับ เชื่อมต่อ ต.ทุ่งน้อย อ.เมืองฯ | การสัญจรไปมา และการขนส่งผลผลิตทางการเกษตรเป็นไปด้วยความสะดวก รวดเร็ว | กว้าง ๖ เมตร ยาว ๓๐๐ เมตร หนา ๐.๐๕ เมตร | | ๑,๐๘๐,๐๐๐ | | ความยาวของถนน | การสัญจรไปมา และการขนส่งทางการเกษตร สะดวก รวดเร็ว | กองแผนฯ กองคลัง กองช่าง กองพัสดุฯ |
| ๑๑ | โครงการก่อสร้างถนนลาดยางแอสฟัลท์ติกคอนกรีต บริเวณเลียบบคลอง ๙ ขวา ๕ ซ้าย ม.๘,๙ ต.บ่อพลับ เชื่อมต่อ ทม.นครปฐม อ.เมืองฯ | การสัญจรไปมา และการขนส่งผลผลิตทางการเกษตรเป็นไปด้วยความสะดวก รวดเร็ว | กว้าง ๖ เมตร ยาว ๔๓๐ เมตร หนา ๐.๐๕ เมตร | | ๑,๕๔๘,๐๐๐ | | ความยาวของถนน | การสัญจรไปมา และการขนส่งทางการเกษตร สะดวก รวดเร็ว | กองแผนฯ กองคลัง กองช่าง กองพัสดุฯ |

๖. ยุทธศาสตร์การพัฒนา ด้านการบริการสาธารณะ

แนวทางที่ ๑ ก่อสร้าง ปรับปรุง บำรุงรักษาถนน สะพาน ทางเท้า เส้นทางจักรยาน ท่อระบายน้ำ ทำเทียบเรือ ระบบการจัดการขยะและระบบบำบัดน้ำเสีย และซ่อมแซม ปรับปรุงระบบสาธารณูปโภค ที่ได้รับความเสียหาย

| ที่ | โครงการ | วัตถุประสงค์ | เป้าหมาย (ผลผลิตของโครงการ) | งบประมาณและที่ผ่านมา | | | ตัวชี้วัด (KPI) | ผลลัพธ์ที่คาดว่าจะได้รับ | หน่วยงาน ที่รับผิดชอบ |
|-----|--|--|---|----------------------|---------------|---------------|--------------------|---|--|
| | | | | ๒๕๖๐ (บาท) | ๒๕๖๑ (บาท) | ๒๕๖๒ (บาท) | | | |
| ๑๒ | โครงการก่อสร้างถนนลาดยางแอสฟัลท์ติกคอนกรีต เริ่มจากหน้าวัดบ้านยาง ถึงร้านล้างอัดฉีด ม.๓,๒ ต.บ้านยาง เชื่อมต่อ ม.๔ ต.โพรงมะเดื่อ อ.เมืองฯ | การสัญจรไปมา และการขนส่งผลผลิตทางการเกษตรเป็นไปด้วยความสะดวก รวดเร็ว | กว้าง ๘ เมตร ยาว ๗๗๐ เมตร หนา ๐.๐๕ เมตร | | | ๓,๖๙๖,๐๐๐ | ความยาวของถนน | การสัญจรไปมา และการขนส่งทางการเกษตร สะดวก รวดเร็ว | กองแผนฯ กองคลัง กองช่าง กองพัสดุฯ |
| ๑๓ | โครงการก่อสร้างถนนลาดยางแอสฟัลท์ติกคอนกรีต ถนนเลียบริมทางรถไฟ ม.๖ ต.บ้านยาง เชื่อมต่อ ต.หนองงูเหลือม อ.เมืองฯ | การสัญจรไปมา และการขนส่งผลผลิตทางการเกษตรเป็นไปด้วยความสะดวก รวดเร็ว | กว้าง ๖ เมตร ยาว ๘๐๐ เมตร หนา ๐.๐๕ เมตร | | | ๒,๘๘๐,๐๐๐ | ความยาวของถนน | การสัญจรไปมา และการขนส่งทางการเกษตร สะดวก รวดเร็ว | กองแผนฯ กองคลัง กองช่าง กองพัสดุฯ |
| ๑๔ | โครงการก่อสร้างถนนลาดยางแอสฟัลท์ติกคอนกรีต สายคลองชลประทาน ม.๗,๖ ต.บ้านยาง เชื่อมต่อ ต.หนองงูเหลือม อ.เมืองฯ | การสัญจรไปมา และการขนส่งผลผลิตทางการเกษตรเป็นไปด้วยความสะดวก รวดเร็ว | กว้าง ๖ เมตร ยาว ๑,๕๐๐ เมตร หนา ๐.๐๕ เมตร | | | ๕,๔๐๐,๐๐๐ | ความยาวของถนน | การสัญจรไปมา และการขนส่งทางการเกษตร สะดวก รวดเร็ว | กองแผนฯ กองคลัง กองช่าง กองพัสดุฯ |
| ๑๕ | โครงการก่อสร้างถนนลาดยางแอสฟัลท์ติกคอนกรีต สายเลียบริมคลองดิน ร ๓ ซ ม.๗ ต.โพรงมะเดื่อ เชื่อมต่อ ม.๔ ต.หนองปากโลง อ.เมืองฯ | การสัญจรไปมา และการขนส่งผลผลิตทางการเกษตรเป็นไปด้วยความสะดวก รวดเร็ว | กว้าง ๖ เมตร ยาว ๖๐๐ เมตร หนา ๐.๐๕ เมตร | | | ๒,๑๖๐,๐๐๐ | ความยาวของถนน | การสัญจรไปมา และการขนส่งทางการเกษตร สะดวก รวดเร็ว | กองแผนฯ กองคลัง กองช่าง กองพัสดุฯ |

๖. ยุทธศาสตร์การพัฒนา ด้านการบริการสาธารณะ

แนวทางที่ ๑ ก่อสร้าง ปรับปรุง บำรุงรักษาถนน สะพาน ทางเท้า เส้นทางจักรยาน ท่อระบายน้ำ ทำเทียบเรือ ระบบการจัดการขยะและระบบบำบัดน้ำเสีย และซ่อมแซม ปรับปรุงระบบสาธารณูปโภค ที่ได้รับความเสียหาย

| ที่ | โครงการ | วัตถุประสงค์ | เป้าหมาย (ผลผลิตของโครงการ) | งบประมาณและที่ผ่านมา | | | ตัวชี้วัด (KPI) | ผลลัพธ์ที่คาดว่าจะได้รับ | หน่วยงาน ที่รับผิดชอบ |
|-----|---|--|---|----------------------|---------------|---------------|--------------------|---|--|
| | | | | ๒๕๖๐ (บาท) | ๒๕๖๑ (บาท) | ๒๕๖๒ (บาท) | | | |
| ๑๖ | โครงการก่อสร้างถนนลาดยางแอสฟัลท์ติกคอนกรีต สายเลียบลองดิน ร ๓ ซ ม.๗ ผ่าน ม.๑๖ ต.โพรงมะเดื่อ เชื่อมต่อ ม.๒ ต.หนองงูเหลือม อ.เมืองฯ | การสัญจรไปมา และการขนส่งผลผลิตทางการเกษตรเป็นไปด้วยความสะดวก รวดเร็ว | กว้าง ๖ เมตร ยาว ๙๐๐ เมตร หนา ๐.๐๕ เมตร | | ๓,๒๔๐,๐๐๐ | | ความยาวของถนน | การสัญจรไปมา และการขนส่งทางการเกษตร สะดวก รวดเร็ว | กองแผนฯ กองคลัง กองช่าง กองพัสดุฯ |
| ๑๗ | โครงการก่อสร้างถนนลาดยางแอสฟัลท์ติกคอนกรีต สายเลียบลองดินสระตาสังข์ ม.๑๑ ต.โพรงมะเดื่อ เชื่อมต่อ ม.๒ ต.บ้านยาง อ.เมืองฯ | การสัญจรไปมา และการขนส่งผลผลิตทางการเกษตรเป็นไปด้วยความสะดวก รวดเร็ว | กว้าง ๖ เมตร ยาว ๑,๐๐๐ เมตร หนา ๐.๐๕ เมตร | | | ๓,๖๐๐,๐๐๐ | ความยาวของถนน | การสัญจรไปมา และการขนส่งทางการเกษตร สะดวก รวดเร็ว | กองแผนฯ กองคลัง กองช่าง กองพัสดุฯ |
| ๑๘ | โครงการก่อสร้างถนนลาดยางแอสฟัลท์ติกคอนกรีต สายบ้านใหม่ ม.๑๕ ต.โพรงมะเดื่อ เชื่อมต่อ ต.หนองปากโลง อ.เมืองฯ | การสัญจรไปมา และการขนส่งผลผลิตทางการเกษตรเป็นไปด้วยความสะดวก รวดเร็ว | กว้าง ๖ เมตร ยาว ๑,๐๐๐ เมตร หนา ๐.๐๕ เมตร | | | ๓,๖๐๐,๐๐๐ | ความยาวของถนน | การสัญจรไปมา และการขนส่งทางการเกษตร สะดวก รวดเร็ว | กองแผนฯ กองคลัง กองช่าง กองพัสดุฯ |
| ๑๙ | โครงการก่อสร้างถนนลาดยางแอสฟัลท์ติกคอนกรีต ม.๓ ต.มาบแค อ.เมืองฯ เชื่อมต่อ ต.ดอนรวก อ.ดอนตูม | การสัญจรไปมา และการขนส่งผลผลิตทางการเกษตรเป็นไปด้วยความสะดวก รวดเร็ว | กว้าง ๖ เมตร ยาว ๑,๐๘๐ เมตร หนา ๐.๐๕ เมตร | | | ๓,๘๘๘,๐๐๐ | ความยาวของถนน | การสัญจรไปมา และการขนส่งทางการเกษตร สะดวก รวดเร็ว | กองแผนฯ กองคลัง กองช่าง กองพัสดุฯ |

๖. ยุทธศาสตร์การพัฒนา ด้านการบริการสาธารณะ

แนวทางที่ ๑ ก่อสร้าง ปรับปรุง บำรุงรักษาถนน สะพาน ทางเท้า เส้นทางจักรยาน ท่อระบายน้ำ ทำเทียบเรือ ระบบการจัดการขยะและระบบบำบัดน้ำเสีย และซ่อมแซม ปรับปรุงระบบสาธารณูปโภค ที่ได้รับความเสียหาย

| ที่ | โครงการ | วัตถุประสงค์ | เป้าหมาย (ผลผลิตของโครงการ) | งบประมาณและที่ผ่านมา | | | ตัวชี้วัด (KPI) | ผลลัพธ์ที่คาดว่าจะได้รับ | หน่วยงาน ที่รับผิดชอบ |
|-----|--|--|---|----------------------|---------------|---------------|--------------------|---|--|
| | | | | ๒๕๖๐ (บาท) | ๒๕๖๑ (บาท) | ๒๕๖๒ (บาท) | | | |
| ๒๐ | โครงการก่อสร้างถนนลาดยางแอสฟัลท์ติกคอนกรีต ม.๙ ต.มาบแค เชื่อมต่อ ต.นครปฐม อ.เมืองฯ | การสัญจรไปมา และการขนส่งผลผลิตทางการเกษตรเป็นไปด้วยความสะดวก รวดเร็ว | กว้าง ๖ เมตร ยาว ๓๐๐ เมตร หนา ๐.๐๕ เมตร | ๑,๐๘๐,๐๐๐ | | | ความยาว ของถนน | การสัญจรไปมา และการขนส่งทาง การเกษตร สะดวก รวดเร็ว | กองแผนฯ กองคลัง กองช่าง กองพัสดุฯ |
| ๒๑ | โครงการก่อสร้างถนนลาดยางแอสฟัลท์ติกคอนกรีต คั่นคลองชลประทาน ๑ ขวา ๘ ขวา ๕ ซ้าย (ฝั่งซ้าย) ม.๔,๕,๖,๗,๙ ต.ลำพญา เชื่อมต่อ ทน.นครปฐม และ ต.โพรงมะเดื่อ อ.เมืองฯ | การสัญจรไปมา และการขนส่งผลผลิตทางการเกษตรเป็นไปด้วยความสะดวก รวดเร็ว | กว้าง ๖ เมตร ยาว ๑,๙๑๕ เมตร หนา ๐.๐๕ เมตร | ๖,๒๘๕,๐๐๐ | | | ความยาว ของถนน | การสัญจรไปมา และการขนส่งทาง การเกษตร สะดวก รวดเร็ว | กองแผนฯ กองคลัง กองช่าง กองพัสดุฯ |
| ๒๒ | โครงการก่อสร้างถนนลาดยางแอสฟัลท์ติกคอนกรีต คั่นคลองชลประทาน ๒ ขวา ๘ ขวา ๕ ซ้าย (ฝั่งขวา) ม.๘ ต.ลำพญา เชื่อมต่อ ต.หนองดินแดง และ ต.บางแถม อ.เมืองฯ | การสัญจรไปมา และการขนส่งผลผลิตทางการเกษตรเป็นไปด้วยความสะดวก รวดเร็ว | กว้าง ๖ เมตร ยาว ๑,๐๐๐ เมตร หนา ๐.๐๕ เมตร | | ๓,๖๐๐,๐๐๐ | | ความยาว ของถนน | การสัญจรไปมา และการขนส่งทาง การเกษตร สะดวก รวดเร็ว | กองแผนฯ กองคลัง กองช่าง กองพัสดุฯ |
| ๒๓ | โครงการก่อสร้างถนนลาดยางแอสฟัลท์ติกคอนกรีต สายเลียบบคลองเจดีย์บูชาฝั่งตะวันออก ม.๓,๔,๕ ต.วังตะกุ่ม เชื่อมต่อ ม.๘ ต.ทัพหลวง อ.เมืองฯ | การสัญจรไปมา และการขนส่งผลผลิตทางการเกษตรเป็นไปด้วยความสะดวก รวดเร็ว | กว้าง ๖ เมตร ยาว ๗๐๐ เมตร หนา ๐.๐๕ เมตร | | | ๒,๕๒๐,๐๐๐ | ความยาว ของถนน | การสัญจรไปมา และการขนส่งทาง การเกษตร สะดวก รวดเร็ว | กองแผนฯ กองคลัง กองช่าง กองพัสดุฯ |

๖. ยุทธศาสตร์การพัฒนา ด้านการบริการสาธารณะ

แนวทางที่ ๑ ก่อสร้าง ปรับปรุง บำรุงรักษาถนน สะพาน ทางเท้า เส้นทางจักรยาน ท่อระบายน้ำ ทำเทียบเรือ ระบบการจัดการขยะและระบบบำบัดน้ำเสีย และซ่อมแซม ปรับปรุงระบบสาธารณสุขปึก
 ที่ได้รับความเสียหาย

| ที่ | โครงการ | วัตถุประสงค์ | เป้าหมาย (ผลผลิตของโครงการ) | งบประมาณและที่ผ่านมา | | | ตัวชี้วัด (KPI) | ผลลัพธ์ที่คาดว่าจะได้รับ | หน่วยงาน ที่รับผิดชอบ |
|-----|--|---|---|----------------------|---------------|----------------|--|--|--|
| | | | | ๒๕๖๐ (บาท) | ๒๕๖๑ (บาท) | ๒๕๖๒ (บาท) | | | |
| ๒๔ | โครงการก่อสร้างถนนลาดยางแอสฟัลท์ติกคอนกรีต สายคันคลองชลประทาน ๓ ซ้าย ๑ ขวา ๙ ซ้าย ฝั่งขวา ต.วังเย็น เชื่อมต่อ ต.หนองดินแดง อ.เมืองฯ | การสัญจรไปมา และ การขนส่งผลผลิตทาง การเกษตรเป็นไปด้วย ความสะดวก รวดเร็ว | กว้าง ๖ เมตร ยาว ๔๔๐ เมตร หนา ๐.๐๕ เมตร | | ๑,๕๘๔,๐๐๐ | | ความยาว ของถนน | การสัญจรไปมา และการขนส่งทาง การเกษตร สะดวก รวดเร็ว | กองแผนฯ กองคลัง กองช่าง กองพัสดุฯ |
| ๒๕ | โครงการก่อสร้างถนนลาดยางแอสฟัลท์ติกคอนกรีต สายเลียบบคลองชลประทาน ม.๑๐ ต.สระกะเทียม เชื่อมต่อ ต.สวนป่า อ.เมืองฯ | การสัญจรไปมา และ การขนส่งผลผลิตทาง การเกษตรเป็นไปด้วย ความสะดวก รวดเร็ว | กว้าง ๖ เมตร ยาว ๖๐๐ เมตร หนา ๐.๐๕ เมตร | ๒,๑๓๖,๐๐๐ | | ความยาว ของถนน | การสัญจรไปมา และการขนส่งทาง การเกษตร สะดวก รวดเร็ว | กองแผนฯ กองคลัง กองช่าง กองพัสดุฯ | |
| ๒๖ | โครงการก่อสร้างถนนลาดยางแอสฟัลท์ติกคอนกรีต สายคลองชลประทาน ๑ ขวา ๙ ซ้าย ม.๑ ต.สวนป่า เชื่อมต่อ ต.สระกะเทียม อ.เมืองฯ | การสัญจรไปมา และ การขนส่งผลผลิตทาง การเกษตรเป็นไปด้วย ความสะดวก รวดเร็ว | กว้าง ๖ เมตร ยาว ๙๓๐ เมตร หนา ๐.๐๕ เมตร | | ๓,๓๔๘,๐๐๐ | ความยาว ของถนน | การสัญจรไปมา และการขนส่งทาง การเกษตร สะดวก รวดเร็ว | กองแผนฯ กองคลัง กองช่าง กองพัสดุฯ | |
| ๒๗ | โครงการก่อสร้างถนนลาดยางแอสฟัลท์ติกคอนกรีต สายคลองชลประทาน ๑ ขวา ๙ ซ้าย ม.๕ ต.สวนป่า เชื่อมต่อ ต.สระกะเทียม อ.เมืองฯ จ.นครปฐม และ ม.๘ ต.หนองอ้อ อ.บ้านโป่ง จ.ราชบุรี | การสัญจรไปมา และ การขนส่งผลผลิตทาง การเกษตรเป็นไปด้วย ความสะดวก รวดเร็ว | กว้าง ๖ เมตร ยาว ๗๒๐ เมตร หนา ๐.๐๕ เมตร | | ๒,๕๙๒,๐๐๐ | ความยาว ของถนน | การสัญจรไปมา และการขนส่งทาง การเกษตร สะดวก รวดเร็ว | กองแผนฯ กองคลัง กองช่าง กองพัสดุฯ | |

๖. ยุทธศาสตร์การพัฒนา ด้านการบริการสาธารณะ

แนวทางที่ ๑ ก่อสร้าง ปรับปรุง บำรุงรักษาถนน สะพาน ทางเท้า เส้นทางจักรยาน ท่อระบายน้ำ ทำเทียบเรือ ระบบการจัดการขยะและระบบบำบัดน้ำเสีย และซ่อมแซม ปรับปรุงระบบสาธารณูปโภค ที่ได้รับความเสียหาย

| ที่ | โครงการ | วัตถุประสงค์ | เป้าหมาย (ผลผลิตของโครงการ) | งบประมาณและที่ผ่านมา | | | ตัวชี้วัด (KPI) | ผลลัพธ์ที่คาดว่าจะได้รับ | หน่วยงาน ที่รับผิดชอบ |
|-----|--|--|---|----------------------|---------------|---------------|--------------------|---|--|
| | | | | ๒๕๖๐ (บาท) | ๒๕๖๑ (บาท) | ๒๕๖๒ (บาท) | | | |
| ๒๘ | โครงการก่อสร้างถนนลาดยางแอสฟัลท์ติกคอนกรีต สายเลียบคลอง ร.๑ ข สัมปทวน ม.๑ ต.สามควายเผือก อ.เมืองฯ เชื่อมต่อ ต.แหลมบัว อ.นครชัยศรี | การสัญจรไปมา และการขนส่งผลผลิตทางการเกษตรเป็นไปด้วยความสะดวก รวดเร็ว | กว้าง ๖ เมตร ยาว ๗๑๐ เมตร หนา ๐.๐๕ เมตร | | ๒,๕๕๖,๐๐๐ | | ความยาวของถนน | การสัญจรไปมา และการขนส่งทางการเกษตร สะดวก รวดเร็ว | กองแผนฯ กองคลัง กองช่าง กองพัสดุฯ |
| ๒๙ | โครงการก่อสร้างถนนลาดยางแอสฟัลท์ติกคอนกรีต ม.๑ ต.สามควายเผือก อ.เมืองฯ เชื่อมต่อ ต.แหลมบัว อ.นครชัยศรี | การสัญจรไปมา และการขนส่งผลผลิตทางการเกษตรเป็นไปด้วยความสะดวก รวดเร็ว | กว้าง ๖ เมตร ยาว ๗๒๕ เมตร หนา ๐.๐๕ เมตร | ๒,๖๐๘,๐๐๐ | | | ความยาวของถนน | การสัญจรไปมา และการขนส่งทางการเกษตร สะดวก รวดเร็ว | กองแผนฯ กองคลัง กองช่าง กองพัสดุฯ |
| ๓๐ | โครงการก่อสร้างถนนลาดยางแอสฟัลท์ติกคอนกรีต สายเลียบคลองชลประทาน ม.๓ ต.สามควายเผือก อ.เมืองฯ | การสัญจรไปมา และการขนส่งผลผลิตทางการเกษตรเป็นไปด้วยความสะดวก รวดเร็ว | กว้าง ๖ เมตร ยาว ๗๐๐ เมตร หนา ๐.๐๕ เมตร | | | ๒,๕๒๐,๐๐๐ | ความยาวของถนน | การสัญจรไปมา และการขนส่งทางการเกษตร สะดวก รวดเร็ว | กองแผนฯ กองคลัง กองช่าง กองพัสดุฯ |
| ๓๑ | โครงการก่อสร้างถนนลาดยางแอสฟัลท์ติกคอนกรีต สายเลียบคลองชลประทาน ๑๐ ขวา ๕ ซ้าย ม.๕ ต.สามควายเผือก เชื่อมต่อ ต.ทุ่งน้อย อ.เมืองฯ และ ต.ดอนรวก อ.ดอนตูม | การสัญจรไปมา และการขนส่งผลผลิตทางการเกษตรเป็นไปด้วยความสะดวก รวดเร็ว | กว้าง ๖ เมตร ยาว ๗๐๐ เมตร หนา ๐.๐๕ เมตร | | | ๒,๕๒๐,๐๐๐ | ความยาวของถนน | การสัญจรไปมา และการขนส่งทางการเกษตร สะดวก รวดเร็ว | กองแผนฯ กองคลัง กองช่าง กองพัสดุฯ |

๖. ยุทธศาสตร์การพัฒนา ด้านการบริการสาธารณะ

แนวทางที่ ๑ ก่อสร้าง ปรับปรุง บำรุงรักษาถนน สะพาน ทางเท้า เส้นทางจักรยาน ท่อระบายน้ำ ทำเทียบเรือ ระบบการจัดการขยะและระบบบำบัดน้ำเสีย และซ่อมแซม ปรับปรุงระบบสาธารณูปโภค ที่ได้รับความเสียหาย

| ที่ | โครงการ | วัตถุประสงค์ | เป้าหมาย (ผลผลิตของโครงการ) | งบประมาณและที่ผ่านมา | | | ตัวชี้วัด (KPI) | ผลลัพธ์ที่คาดว่าจะได้รับ | หน่วยงาน ที่รับผิดชอบ |
|-----|--|--|---|----------------------|---------------|---------------|--------------------|---|--|
| | | | | ๒๕๖๐ (บาท) | ๒๕๖๑ (บาท) | ๒๕๖๒ (บาท) | | | |
| ๓๒ | โครงการก่อสร้างถนนลาดยางแอสฟัลท์ติกคอนกรีต สายหนองไผ่ล้อม ม.๖ ต.สามควายเผือก อ.เมืองฯ เชื่อมต่อ ต.ดอนรวก อ.ดอนตูม | การสัญจรไปมา และการขนส่งผลผลิตทางการเกษตรเป็นไปด้วยความสะดวก รวดเร็ว | กว้าง ๖ เมตร ยาว ๓๗๐ เมตร หนา ๐.๐๕ เมตร | | ๑,๓๓๒,๐๐๐ | | ความยาวของถนน | การสัญจรไปมา และการขนส่งทางการเกษตร สะดวก รวดเร็ว | กองแผนฯ กองคลัง กองช่าง กองพัสดุฯ |
| ๓๓ | โครงการก่อสร้างถนนลาดยางแอสฟัลท์ติกคอนกรีต สายสามควายเผือก-แหลมบัว ม.๘ ต.สามควายเผือก อ.เมืองฯ เชื่อมต่อ ต.แหลมบัว อ.นครชัยศรี | การสัญจรไปมา และการขนส่งผลผลิตทางการเกษตรเป็นไปด้วยความสะดวก รวดเร็ว | กว้าง ๖ เมตร ยาว ๘๖๐ เมตร หนา ๐.๐๕ เมตร | | | ๓,๐๙๖,๐๐๐ | ความยาวของถนน | การสัญจรไปมา และการขนส่งทางการเกษตร สะดวก รวดเร็ว | กองแผนฯ กองคลัง กองช่าง กองพัสดุฯ |
| ๓๔ | โครงการก่อสร้างถนนลาดยางแอสฟัลท์ติกคอนกรีต ม.๓,๔,๖,๘ ต.หนองดินแดง อ.เมืองฯ | การสัญจรไปมา และการขนส่งผลผลิตทางการเกษตรเป็นไปด้วยความสะดวก รวดเร็ว | กว้าง ๖ เมตร ยาว ๓,๐๐๐ เมตร หนา ๐.๐๕ เมตร | | | ๑๐,๘๐๐,๐๐๐ | ความยาวของถนน | การสัญจรไปมา และการขนส่งทางการเกษตร สะดวก รวดเร็ว | กองแผนฯ กองคลัง กองช่าง กองพัสดุฯ |
| ๓๕ | โครงการก่อสร้างถนนลาดยางแอสฟัลท์ติกคอนกรีต บริเวณศาลาประชาคม ม.๘ ต.หนองดินแดง เชื่อมต่อ ม.๕ ต.วังเย็น อ.เมืองฯ | การสัญจรไปมา และการขนส่งผลผลิตทางการเกษตรเป็นไปด้วยความสะดวก รวดเร็ว | กว้าง ๖ เมตร ยาว ๖๐๐ เมตร หนา ๐.๐๕ เมตร | | | ๒,๑๖๐,๐๐๐ | ความยาวของถนน | การสัญจรไปมา และการขนส่งทางการเกษตร สะดวก รวดเร็ว | กองแผนฯ กองคลัง กองช่าง กองพัสดุฯ |

๖. ยุทธศาสตร์การพัฒนา ด้านการบริการสาธารณะ

แนวทางที่ ๑ ก่อสร้าง ปรับปรุง บำรุงรักษาถนน สะพาน ทางเท้า เส้นทางจักรยาน ท่อระบายน้ำ ทำเทียบเรือ ระบบการจัดการขยะและระบบบำบัดน้ำเสีย และซ่อมแซม ปรับปรุงระบบสาธารณูปโภค ที่ได้รับความเสียหาย

| ที่ | โครงการ | วัตถุประสงค์ | เป้าหมาย (ผลผลิตของโครงการ) | งบประมาณและที่ผ่านมา | | | ตัวชี้วัด (KPI) | ผลลัพธ์ที่คาดว่าจะได้รับ | หน่วยงาน ที่รับผิดชอบ |
|------------------|--|--|---|----------------------|---------------|---------------|--------------------|---|--|
| | | | | ๒๕๖๐ (บาท) | ๒๕๖๑ (บาท) | ๒๕๖๒ (บาท) | | | |
| ๓๖ | โครงการก่อสร้างถนนลาดยางแอสฟัลท์ติกคอนกรีต สายเลียบลองชลประทาน ๑๗ - ๓๗ - ๑๗ - ๙๗ ฝั่งตะวันตก ม.๘ ต.หนองดินแดง เชื่อมต่อ ม.๕ ต.วังเย็น อ.เมืองฯ | การสัญจรไปมา และการขนส่งผลผลิตทางการเกษตรเป็นไปด้วยความสะดวก รวดเร็ว | กว้าง ๖ เมตร ยาว ๙๐๐ เมตร หนา ๐.๐๕ เมตร | | | ๓,๒๔๐,๐๐๐ | ความยาวของถนน | การสัญจรไปมา และการขนส่งทางการเกษตร สะดวก รวดเร็ว | กองแผนฯ กองคลัง กองช่าง กองพัสดุฯ |
| ๓๗ | โครงการก่อสร้างถนนลาดยางแอสฟัลท์ติกคอนกรีต สาย ช.หุบไต่ด ๑ ม.๑,๘,๑๐ ต.หนองปากโลง เชื่อมต่อ ม.๑๕ ต.โพรงมะเดื่อ อ.เมืองฯ | การสัญจรไปมา และการขนส่งผลผลิตทางการเกษตรเป็นไปด้วยความสะดวก รวดเร็ว | กว้าง ๖ เมตร ยาว ๔๘๓ เมตร หนา ๐.๐๕ เมตร | ๑,๖๒๕,๐๐๐ | | | ความยาวของถนน | การสัญจรไปมา และการขนส่งทางการเกษตร สะดวก รวดเร็ว | กองแผนฯ กองคลัง กองช่าง กองพัสดุฯ |
| อ.สามพราน | | | | | | | | | |
| ๓๘ | โครงการก่อสร้างถนนลาดยางแอสฟัลท์ติกคอนกรีต ถนนสี่แยกพัฒนา ม.๒,๑๒,๑๓ ต.คลองจินดา เชื่อมต่อ ต.บางช้าง อ.สามพราน | การสัญจรไปมา และการขนส่งผลผลิตทางการเกษตรเป็นไปด้วยความสะดวก รวดเร็ว | กว้าง ๖ เมตร ยาว ๗๕๐ เมตร หนา ๐.๐๕ เมตร | | ๒,๗๐๐,๐๐๐ | | ความยาวของถนน | การสัญจรไปมา และการขนส่งทางการเกษตร สะดวก รวดเร็ว | กองแผนฯ กองคลัง กองช่าง กองพัสดุฯ |
| ๓๙ | โครงการก่อสร้างถนนลาดยางแอสฟัลท์ติกคอนกรีต สายเลียบลองจรเข้มด ม.๔ ต.ตลาดจินดา อ.สามพราน เชื่อมต่อ ม.๙ ต.ดอนยายหอม อ.เมืองฯ | การสัญจรไปมา และการขนส่งผลผลิตทางการเกษตรเป็นไปด้วยความสะดวก รวดเร็ว | กว้าง ๖ เมตร ยาว ๗๐๐ เมตร หนา ๐.๐๕ เมตร | | ๒,๕๒๐,๐๐๐ | | ความยาวของถนน | การสัญจรไปมา และการขนส่งทางการเกษตร สะดวก รวดเร็ว | กองแผนฯ กองคลัง กองช่าง กองพัสดุฯ |

๖. ยุทธศาสตร์การพัฒนา ด้านการบริการสาธารณะ

แนวทางที่ ๑ ก่อสร้าง ปรับปรุง บำรุงรักษาดูแล สะพาน ทางเท้า เส้นทางจักรยาน ท่อระบายน้ำ ทำเทียบเรือ ระบบการจัดการขยะและระบบบำบัดน้ำเสีย และซ่อมแซม ปรับปรุงระบบสาธารณูปโภค ที่ได้รับความเสียหาย

| ที่ | โครงการ | วัตถุประสงค์ | เป้าหมาย (ผลผลิตของโครงการ) | งบประมาณและที่ผ่านมา | | | ตัวชี้วัด (KPI) | ผลลัพธ์ที่คาดว่าจะได้รับ | หน่วยงาน ที่รับผิดชอบ |
|-----|---|--|---|----------------------|---------------|---------------|--------------------|---|--|
| | | | | ๒๕๖๐ (บาท) | ๒๕๖๑ (บาท) | ๒๕๖๒ (บาท) | | | |
| ๔๐ | โครงการก่อสร้างถนนลาดยางแอสฟัลท์ติกคอนกรีต สายแสงอากาศประชานุทิศ ม.๕ ต.ตลาดจินดา อ.สามพราน จ.นครปฐม เชื่อมเขตติดต่อ ต.เจ็ดริ้ว อ.บ้านแพ้ว จ.สมุทรสาคร | การสัญจรไปมา และการขนส่งผลผลิตทางการเกษตรเป็นไปด้วยความสะดวก รวดเร็ว | กว้าง ๖ เมตร ยาว ๖๐๐ เมตร หนา ๐.๐๕ เมตร | | | ๒,๑๖๐,๐๐๐ | ความยาวของถนน | การสัญจรไปมา และการขนส่งทางการเกษตร สะดวก รวดเร็ว | กองแผนฯ กองคลัง กองช่าง กองพัสดุฯ |
| ๔๑ | โครงการก่อสร้างถนนลาดยางแอสฟัลท์ติกคอนกรีต สายหนองนางดำ - คลองเขื่อนขันธุ์ ม.๗,๑๑ ต.ตลาดจินดา อ.สามพราน จ.นครปฐม เชื่อมเขตติดต่อ ม.๕ ต.หลักสอง อ.บ้านแพ้ว จ.สมุทรสาคร | การสัญจรไปมา และการขนส่งผลผลิตทางการเกษตรเป็นไปด้วยความสะดวก รวดเร็ว | กว้าง ๖ เมตร ยาว ๖๐๐ เมตร หนา ๐.๐๕ เมตร | | ๒,๑๖๐,๐๐๐ | | ความยาวของถนน | การสัญจรไปมา และการขนส่งทางการเกษตร สะดวก รวดเร็ว | กองแผนฯ กองคลัง กองช่าง กองพัสดุฯ |
| ๔๒ | โครงการก่อสร้างถนนลาดยางแอสฟัลท์ติกคอนกรีต สายเข้าทวีพัฒนาประชาร่วมใจ ม.๙ ต.ตลาดจินดา เชื่อมต่อ ม.๖ ต.คลองจินดา อ.สามพราน และ ม.๔ ต.โคกพระเจดีย์ อ.นครชัยศรี | การสัญจรไปมา และการขนส่งผลผลิตทางการเกษตรเป็นไปด้วยความสะดวก รวดเร็ว | กว้าง ๖ เมตร ยาว ๕๕๐ เมตร หนา ๐.๐๕ เมตร | | ๑,๙๘๐,๐๐๐ | | ความยาวของถนน | การสัญจรไปมา และการขนส่งทางการเกษตร สะดวก รวดเร็ว | กองแผนฯ กองคลัง กองช่าง กองพัสดุฯ |
| ๔๓ | โครงการก่อสร้างถนนลาดยางแอสฟัลท์ติกคอนกรีต สายรุ่งบุญมีอุทิศ ม.๑๐ ต.ตลาดจินดา เชื่อมต่อ ม.๔ ต.คลองจินดา อ.สามพราน | การสัญจรไปมา และการขนส่งผลผลิตทางการเกษตรเป็นไปด้วยความสะดวก รวดเร็ว | กว้าง ๖ เมตร ยาว ๕๐๐ เมตร หนา ๐.๐๕ เมตร | ๑,๘๐๐,๐๐๐ | | | ความยาวของถนน | การสัญจรไปมา และการขนส่งทางการเกษตร สะดวก รวดเร็ว | กองแผนฯ กองคลัง กองช่าง กองพัสดุฯ |

๖. ยุทธศาสตร์การพัฒนา ด้านการบริการสาธารณะ

แนวทางที่ ๑ ก่อสร้าง ปรับปรุง บำรุงรักษาถนน สะพาน ทางเท้า เส้นทางจักรยาน ท่อระบายน้ำ ทำเทียบเรือ ระบบการจัดการขยะและระบบบำบัดน้ำเสีย และซ่อมแซม ปรับปรุงระบบสาธารณูปโภค ที่ได้รับความเสียหาย

| ที่ | โครงการ | วัตถุประสงค์ | เป้าหมาย (ผลผลิตของโครงการ) | งบประมาณและที่ผ่านมา | | | ตัวชี้วัด (KPI) | ผลลัพธ์ที่คาดว่าจะได้รับ | หน่วยงาน ที่รับผิดชอบ |
|-----|---|--|---|----------------------|---------------|---------------|--------------------|---|--|
| | | | | ๒๕๖๐ (บาท) | ๒๕๖๑ (บาท) | ๒๕๖๒ (บาท) | | | |
| ๔๔ | โครงการก่อสร้างถนนลาดยางแอสฟัลท์ติกคอนกรีต หมู่บ้านเคหะ ๑ ม.๔ ต.ท่าตลาด เชื่อมต่อ ต.ยายชา อ.สามพราน | การสัญจรไปมา และการขนส่งผลผลิตทางการเกษตรเป็นไปด้วยความสะดวก รวดเร็ว | กว้าง ๖ เมตร ยาว ๑,๐๔๐ เมตร หนา ๐.๐๕ เมตร | | | ๓,๗๔๔,๐๐๐ | ความยาวของถนน | การสัญจรไปมา และการขนส่งทางการเกษตร สะดวก รวดเร็ว | กองแผนฯ กองคลัง กองช่าง กองพัสดุฯ |
| ๔๕ | โครงการก่อสร้างถนนลาดยางแอสฟัลท์ติกคอนกรีต ถนนหน้าสนามกอล์ฟ ม.๔,๖ ต.ท่าตลาด เชื่อมต่อ ต.ยายชา และ ต.ไร่ชิง อ.สามพราน | การสัญจรไปมา และการขนส่งผลผลิตทางการเกษตรเป็นไปด้วยความสะดวก รวดเร็ว | กว้าง ๗ เมตร ยาว ๗๐๐ เมตร หนา ๐.๐๕ เมตร | | | ๒,๙๔๐,๐๐๐ | ความยาวของถนน | การสัญจรไปมา และการขนส่งทางการเกษตร สะดวก รวดเร็ว | กองแผนฯ กองคลัง กองช่าง กองพัสดุฯ |
| ๔๖ | โครงการก่อสร้างถนนลาดยางแอสฟัลท์ติกคอนกรีต ถนนเทิดพระเกียรติสมเด็จพระเจ้า ๓ - ๗ ต.บางเตย เชื่อมต่อ ต.ทรงคนอง และ ต.คลองใหม่ อ.สามพราน | การสัญจรไปมา และการขนส่งผลผลิตทางการเกษตรเป็นไปด้วยความสะดวก รวดเร็ว | กว้าง ๖ เมตร ยาว ๑,๐๐๐ เมตร หนา ๐.๐๕ เมตร | | | ๓,๖๐๐,๐๐๐ | ความยาวของถนน | การสัญจรไปมา และการขนส่งทางการเกษตร สะดวก รวดเร็ว | กองแผนฯ กองคลัง กองช่าง กองพัสดุฯ |
| ๔๗ | โครงการก่อสร้างถนนลาดยางแอสฟัลท์ติกคอนกรีต พร้อมวางท่อระบายน้ำ ซอยโพลา ม.๔ ต.ยายชา เชื่อมต่อ ม.๕ เขต ทม.สามพราน อ.สามพราน | การสัญจรไปมา และการขนส่งผลผลิตทางการเกษตรเป็นไปด้วยความสะดวก รวดเร็ว | กว้าง ๖ เมตร ยาว ๔๔๘ เมตร หนา ๐.๐๕ เมตร | | ๑,๖๑๒,๘๐๐ | | ความยาวของถนน | การสัญจรไปมา และการขนส่งทางการเกษตร สะดวก รวดเร็ว | กองแผนฯ กองคลัง กองช่าง กองพัสดุฯ |

๖. ยุทธศาสตร์การพัฒนา ด้านการบริการสาธารณะ

แนวทางที่ ๑ ก่อสร้าง ปรับปรุง บำรุงรักษาถนน สะพาน ทางเท้า เส้นทางจักรยาน ท่อระบายน้ำ ทำเทียบเรือ ระบบการจัดการขยะและระบบบำบัดน้ำเสีย และซ่อมแซม ปรับปรุงระบบสาธารณูปโภค ที่ได้รับความเสียหาย

| ที่ | โครงการ | วัตถุประสงค์ | เป้าหมาย (ผลผลิตของโครงการ) | งบประมาณและที่ผ่านมา | | | ตัวชี้วัด (KPI) | ผลลัพธ์ที่คาดว่าจะได้รับ | หน่วยงาน ที่รับผิดชอบ |
|-----|---|---|---|----------------------|---------------|---------------|--------------------|---|--|
| | | | | ๒๕๖๐ (บาท) | ๒๕๖๑ (บาท) | ๒๕๖๒ (บาท) | | | |
| ๔๘ | อ.นครชัยศรี โครงการก่อสร้างถนนลาดยางแอสฟัลท์ติกคอนกรีต ถนนเฉลิมพระเกียรติ ม.๑ ต.โคกพระเจดีย์ อ.นครชัยศรี เชื่อมต่อ ต.คลองจินดา อ.สามพราน | การสัญจรไปมา และ การขนส่งผลผลิตทางการเกษตรเป็นไปด้วยความสะดวก รวดเร็ว | กว้าง ๖ เมตร ยาว ๗๐๐ เมตร หนา ๐.๐๕ เมตร | | ๒,๕๒๐,๐๐๐ | | ความยาวของถนน | การสัญจรไปมา และการขนส่งทางการเกษตร สะดวก รวดเร็ว | กองแผนฯ กองคลัง กองช่าง กองพัสดุฯ |
| ๔๙ | โครงการก่อสร้างถนนลาดยางแอสฟัลท์ติกคอนกรีต สายเลียบบแม่น้ำตลอดสาย ม.๑ ต.จี้วราย เชื่อมต่อ ต.ไทยवास อ.นครชัยศรี | การสัญจรไปมา และ การขนส่งผลผลิตทางการเกษตรเป็นไปด้วยความสะดวก รวดเร็ว | กว้าง ๖ เมตร ยาว ๙๐๐ เมตร หนา ๐.๐๕ เมตร | | | ๓,๒๔๐,๐๐๐ | ความยาวของถนน | การสัญจรไปมา และการขนส่งทางการเกษตร สะดวก รวดเร็ว | กองแผนฯ กองคลัง กองช่าง กองพัสดุฯ |
| ๕๐ | โครงการก่อสร้างถนนลาดยางแอสฟัลท์ติกคอนกรีต บริเวณศาลเจ้าปู่บ้านดอน - ศาลาเอนกประสงค์ ม.๒ ต.จี้วราย อ.นครชัยศรี | การสัญจรไปมา และ การขนส่งผลผลิตทางการเกษตรเป็นไปด้วยความสะดวก รวดเร็ว | กว้าง ๖ เมตร ยาว ๒๘๐ เมตร หนา ๐.๐๕ เมตร | | ๑,๐๐๘,๐๐๐ | | ความยาวของถนน | การสัญจรไปมา และการขนส่งทางการเกษตร สะดวก รวดเร็ว | กองแผนฯ กองคลัง กองช่าง กองพัสดุฯ |
| ๕๑ | โครงการก่อสร้างถนนลาดยางแอสฟัลท์ติกคอนกรีต บ้านท้ายคู้ ม.๒ ต.ไทยवास เชื่อมต่อ ต.จี้วราย อ.นครชัยศรี | การสัญจรไปมา และ การขนส่งผลผลิตทางการเกษตรเป็นไปด้วยความสะดวก รวดเร็ว | กว้าง ๖ เมตร ยาว ๔๒๐ เมตร หนา ๐.๐๕ เมตร | | ๑,๕๑๒,๐๐๐ | | ความยาวของถนน | การสัญจรไปมา และการขนส่งทางการเกษตร สะดวก รวดเร็ว | กองแผนฯ กองคลัง กองช่าง กองพัสดุฯ |

๖. ยุทธศาสตร์การพัฒนา ด้านการบริการสาธารณะ

แนวทางที่ ๑ ก่อสร้าง ปรับปรุง บำรุงรักษาถนน สะพาน ทางเท้า เส้นทางจักรยาน ท่อระบายน้ำ ทำเทียบเรือ ระบบการจัดการขยะและระบบบำบัดน้ำเสีย และซ่อมแซม ปรับปรุงระบบสาธารณูปโภค ที่ได้รับความเสียหาย

| ที่ | โครงการ | วัตถุประสงค์ | เป้าหมาย (ผลผลิตของโครงการ) | งบประมาณและที่ผ่านมา | | | ตัวชี้วัด (KPI) | ผลลัพธ์ที่คาดว่าจะได้รับ | หน่วยงาน ที่รับผิดชอบ |
|-------------------|---|--|---|----------------------|---------------|---------------|--------------------|---|--|
| | | | | ๒๕๖๐ (บาท) | ๒๕๖๑ (บาท) | ๒๕๖๒ (บาท) | | | |
| ๕๒ | โครงการก่อสร้างถนนลาดยางแอสฟัลท์ติกคอนกรีต ม.๔ ต.ไทยवास อ.นครชัยศรี เชื่อมต่อ ม.๒ ต.หอมเกร็ด อ.สามพราน | การสัญจรไปมา และการขนส่งผลผลิตทางการเกษตรเป็นไปด้วยความสะดวก รวดเร็ว | กว้าง ๖ เมตร ยาว ๔๒๐ เมตร หนา ๐.๐๕ เมตร | | | ๑,๕๑๒,๐๐๐ | ความยาวของถนน | การสัญจรไปมา และการขนส่งทางการเกษตร สะดวก รวดเร็ว | กองแผนฯ กองคลัง กองช่าง กองพัสดุฯ |
| ๕๓ | โครงการก่อสร้างถนนลาดยางแอสฟัลท์ติกคอนกรีต สายเลียบบคลองสัมปทวน - คลองไผ่นกแขวก ม.๔ ต.วัดแค เชื่อมต่อ ต.ศิระทอง และ ต.แหลมบัว อ.นครชัยศรี | การสัญจรไปมา และการขนส่งผลผลิตทางการเกษตรเป็นไปด้วยความสะดวก รวดเร็ว | กว้าง ๖ เมตร ยาว ๘๐๐ เมตร หนา ๐.๐๕ เมตร | | | ๒,๘๘๐,๐๐๐ | ความยาวของถนน | การสัญจรไปมา และการขนส่งทางการเกษตร สะดวก รวดเร็ว | กองแผนฯ กองคลัง กองช่าง กองพัสดุฯ |
| ๕๔ | โครงการก่อสร้างถนนลาดยางแอสฟัลท์ติกคอนกรีต สายเลียบบคลองสัมปทวน ม.๒ ต.สัมปทวน เชื่อมต่อ ต.แหลมบัว อ.นครชัยศรี | การสัญจรไปมา และการขนส่งผลผลิตทางการเกษตรเป็นไปด้วยความสะดวก รวดเร็ว | กว้าง ๖ เมตร ยาว ๗๐๐ เมตร หนา ๐.๐๕ เมตร | | ๒,๕๒๐,๐๐๐ | | ความยาวของถนน | การสัญจรไปมา และการขนส่งทางการเกษตร สะดวก รวดเร็ว | กองแผนฯ กองคลัง กองช่าง กองพัสดุฯ |
| อ.กำแพงแสน | | | | | | | | | |
| ๕๕ | โครงการก่อสร้างถนนลาดยางแอสฟัลท์ติกคอนกรีต สายทุ่งกระพังโหม ๑ ม.๘ ต.กำแพงแสน เชื่อมต่อ ม.๙ ต.สระสีมูม อ.กำแพงแสน | การสัญจรไปมา และการขนส่งผลผลิตทางการเกษตรเป็นไปด้วยความสะดวก รวดเร็ว | กว้าง ๖ เมตร ยาว ๓๖๐ เมตร หนา ๐.๐๕ เมตร | | | ๑,๒๙๖,๐๐๐ | ความยาวของถนน | การสัญจรไปมา และการขนส่งทางการเกษตร สะดวก รวดเร็ว | กองแผนฯ กองคลัง กองช่าง กองพัสดุฯ |

๖. ยุทธศาสตร์การพัฒนา ด้านการบริการสาธารณะ

แนวทางที่ ๑ ก่อสร้าง ปรับปรุง บำรุงรักษาถนน สะพาน ทางเท้า เส้นทางจักรยาน ท่อระบายน้ำ ทำเทียบเรือ ระบบการจัดการขยะและระบบบำบัดน้ำเสีย และซ่อมแซม ปรับปรุงระบบสาธารณูปโภค ที่ได้รับความเสียหาย

| ที่ | โครงการ | วัตถุประสงค์ | เป้าหมาย (ผลผลิตของโครงการ) | งบประมาณและที่ผ่านมา | | | ตัวชี้วัด (KPI) | ผลลัพธ์ที่คาดว่าจะได้รับ | หน่วยงาน ที่รับผิดชอบ |
|-----|---|--|---|----------------------|---------------|---------------|--------------------|---|--|
| | | | | ๒๕๖๐ (บาท) | ๒๕๖๑ (บาท) | ๒๕๖๒ (บาท) | | | |
| ๕๖ | โครงการก่อสร้างถนนลาดยางแอสฟัลท์ติกคอนกรีต สายศรีมงคล ม.๑๒ ต.กำแพงแสน เชื่อมต่อ ต.ดอนข่อย อ.กำแพงแสน | การสัญจรไปมา และการขนส่งผลผลิตทางการเกษตรเป็นไปด้วยความสะดวก รวดเร็ว | กว้าง ๖ เมตร ยาว ๗๐๐ เมตร หนา ๐.๐๕ เมตร | | ๒,๕๒๐,๐๐๐ | | ความยาวของถนน | การสัญจรไปมา และการขนส่งทางการเกษตร สะดวก รวดเร็ว | กองแผนฯ กองคลัง กองช่าง กองพัสดุฯ |
| ๕๗ | โครงการก่อสร้างถนนลาดยางแอสฟัลท์ติกคอนกรีต สายเอกชัย ๒ ม.๑๒ ต.กำแพงแสน เชื่อมต่อ ต.สระสีมูม อ.กำแพงแสน | การสัญจรไปมา และการขนส่งผลผลิตทางการเกษตรเป็นไปด้วยความสะดวก รวดเร็ว | กว้าง ๖ เมตร ยาว ๒๐๐ เมตร หนา ๐.๐๕ เมตร | | ๗๒๐,๐๐๐ | | ความยาวของถนน | การสัญจรไปมา และการขนส่งทางการเกษตร สะดวก รวดเร็ว | กองแผนฯ กองคลัง กองช่าง กองพัสดุฯ |
| ๕๘ | โครงการก่อสร้างถนนลาดยางแอสฟัลท์ติกคอนกรีต สายทุ่งเจริญทอง ๒ ต.กำแพงแสน เชื่อมต่อ ม.๗ ต.สระสีมูม อ.กำแพงแสน | การสัญจรไปมา และการขนส่งผลผลิตทางการเกษตรเป็นไปด้วยความสะดวก รวดเร็ว | กว้าง ๖ เมตร ยาว ๒๑๒ เมตร หนา ๐.๐๕ เมตร | | | ๗๖๓,๒๐๐ | ความยาวของถนน | การสัญจรไปมา และการขนส่งทางการเกษตร สะดวก รวดเร็ว | กองแผนฯ กองคลัง กองช่าง กองพัสดุฯ |
| ๕๙ | โครงการก่อสร้างถนนลาดยางแอสฟัลท์ติกคอนกรีต สายสะพานหนองมะเขือ ม.๕ ต.ดอนข่อย เชื่อมต่อบ้านไผ่โทน ม.๕ ต.สระสีมูม อ.กำแพงแสน | การสัญจรไปมา และการขนส่งผลผลิตทางการเกษตรเป็นไปด้วยความสะดวก รวดเร็ว | กว้าง ๖ เมตร ยาว ๘๐๐ เมตร หนา ๐.๐๕ เมตร | | ๒,๘๘๐,๐๐๐ | | ความยาวของถนน | การสัญจรไปมา และการขนส่งทางการเกษตร สะดวก รวดเร็ว | กองแผนฯ กองคลัง กองช่าง กองพัสดุฯ |

๖. ยุทธศาสตร์การพัฒนา ด้านการบริการสาธารณะ

แนวทางที่ ๑ ก่อสร้าง ปรับปรุง บำรุงรักษาถนน สะพาน ทางเท้า เส้นทางจักรยาน ท่อระบายน้ำ ทำเทียบเรือ ระบบการจัดการขยะและระบบบำบัดน้ำเสีย และซ่อมแซม ปรับปรุงระบบสาธารณสุขปึก
 ที่ได้รับความเสียหาย

| ที่ | โครงการ | วัตถุประสงค์ | เป้าหมาย (ผลผลิตของโครงการ) | งบประมาณและที่ผ่านมา | | | ตัวชี้วัด (KPI) | ผลลัพธ์ที่คาดว่าจะได้รับ | หน่วยงาน ที่รับผิดชอบ |
|-----|---|--|---|----------------------|---------------|---------------|--------------------|---|--|
| | | | | ๒๕๖๐ (บาท) | ๒๕๖๑ (บาท) | ๒๕๖๒ (บาท) | | | |
| ๖๐ | โครงการก่อสร้างถนนลาดยางแอสฟัลท์ติกคอนกรีต ม.๗,๑ ต.ดอนข่อย อ.กำแพงแสน เชื่อมต่อ ต.สามง่าม อ.ดอนตูม | การสัญจรไปมา และการขนส่งผลผลิตทางการเกษตรเป็นไปด้วยความสะดวก รวดเร็ว | กว้าง ๖ เมตร ยาว ๑,๐๐๐ เมตร หนา ๐.๐๕ เมตร | | ๓,๖๐๐,๐๐๐ | | ความยาวของถนน | การสัญจรไปมา และการขนส่งทางการเกษตร สะดวก รวดเร็ว | กองแผนฯ กองคลัง กองช่าง กองพัสดุฯ |
| ๖๑ | โครงการก่อสร้างถนนลาดยางแอสฟัลท์ติกคอนกรีต บ้านคลองตะลิ่ง ม.๘ ต.ดอนข่อย อ.กำแพงแสน เชื่อมต่อ ต.สามง่าม อ.ดอนตูม | การสัญจรไปมา และการขนส่งผลผลิตทางการเกษตรเป็นไปด้วยความสะดวก รวดเร็ว | กว้าง ๖ เมตร ยาว ๕๐๐ เมตร หนา ๐.๐๕ เมตร | | ๑,๘๐๐,๐๐๐ | | ความยาวของถนน | การสัญจรไปมา และการขนส่งทางการเกษตร สะดวก รวดเร็ว | กองแผนฯ กองคลัง กองช่าง กองพัสดุฯ |
| ๖๒ | โครงการก่อสร้างถนนลาดยางแอสฟัลท์ติกคอนกรีต ม.๑๐,๑๑ ต.ดอนข่อย เชื่อมต่อ บ้านวังไม้แดง ม.๑๒ ต.วังน้ำเขียว อ.กำแพงแสน | การสัญจรไปมา และการขนส่งผลผลิตทางการเกษตรเป็นไปด้วยความสะดวก รวดเร็ว | กว้าง ๖ เมตร ยาว ๘๐๐ เมตร หนา ๐.๐๕ เมตร | | | ๒,๘๘๐,๐๐๐ | ความยาวของถนน | การสัญจรไปมา และการขนส่งทางการเกษตร สะดวก รวดเร็ว | กองแผนฯ กองคลัง กองช่าง กองพัสดุฯ |
| ๖๓ | โครงการก่อสร้างถนนลาดยางแอสฟัลท์ติกคอนกรีต บ้านใหม่โพธิ์ศรี ม.๑๑ ต.ดอนข่อย เชื่อมต่อ บ้านดอนเตาอิฐ ม.๘ ต.สระสี่มุม อ.กำแพงแสน | การสัญจรไปมา และการขนส่งผลผลิตทางการเกษตรเป็นไปด้วยความสะดวก รวดเร็ว | กว้าง ๖ เมตร ยาว ๘๐๐ เมตร หนา ๐.๐๕ เมตร | | | ๒,๘๘๐,๐๐๐ | ความยาวของถนน | การสัญจรไปมา และการขนส่งทางการเกษตร สะดวก รวดเร็ว | กองแผนฯ กองคลัง กองช่าง กองพัสดุฯ |

๖. ยุทธศาสตร์การพัฒนา ด้านการบริการสาธารณะ

แนวทางที่ ๑ ก่อสร้าง ปรับปรุง บำรุงรักษาถนน สะพาน ทางเท้า เส้นทางจักรยาน ท่อระบายน้ำ ทำเทียบเรือ ระบบการจัดการขยะและระบบบำบัดน้ำเสีย และซ่อมแซม ปรับปรุงระบบสาธารณูปโภค ที่ได้รับความเสียหาย

| ที่ | โครงการ | วัตถุประสงค์ | เป้าหมาย (ผลผลิตของโครงการ) | งบประมาณและที่ผ่านมา | | | ตัวชี้วัด (KPI) | ผลลัพธ์ที่คาดว่าจะได้รับ | หน่วยงาน ที่รับผิดชอบ |
|-----|--|--|---|----------------------|---------------|---------------|--------------------|---|--|
| | | | | ๒๕๖๐ (บาท) | ๒๕๖๑ (บาท) | ๒๕๖๒ (บาท) | | | |
| ๖๔ | โครงการก่อสร้างถนนลาดยางแอสฟัลท์ติกคอนกรีต บ้านทองสะอาด ม.๑๕ ต.ดอนข่อย เชื่อมต่อบ้านกรีนแลนด์ ม.๑๒ ต.วังน้ำเขียว อ.กำแพงแสน | การสัญจรไปมา และการขนส่งผลผลิตทางการเกษตรเป็นไปด้วยความสะดวก รวดเร็ว | กว้าง ๖ เมตร ยาว ๗๐๐ เมตร หนา ๐.๐๕ เมตร | | ๒,๕๒๐,๐๐๐ | | ความยาวของถนน | การสัญจรไปมา และการขนส่งทางการเกษตร สะดวก รวดเร็ว | กองแผนฯ กองคลัง กองช่าง กองพัสดุฯ |
| ๖๕ | โครงการก่อสร้างถนนลาดยางแอสฟัลท์ติกคอนกรีต สายจุดเริ่มริมบ้านนายบุญช่วย เพชรทอง ม.๖,๗,๑๑ ต.ทุ่งบัว เชื่อมต่อ ม.๑๓ ต.ทุ่งลูกนก อ.กำแพงแสน | การสัญจรไปมา และการขนส่งผลผลิตทางการเกษตรเป็นไปด้วยความสะดวก รวดเร็ว | กว้าง ๖ เมตร ยาว ๗๐๐ เมตร หนา ๐.๐๕ เมตร | | | ๒,๕๒๐,๐๐๐ | ความยาวของถนน | การสัญจรไปมา และการขนส่งทางการเกษตร สะดวก รวดเร็ว | กองแผนฯ กองคลัง กองช่าง กองพัสดุฯ |
| ๖๖ | โครงการก่อสร้างถนนลาดยางแอสฟัลท์ติกคอนกรีต ม.๕ ต.ทุ่งบัว เชื่อมต่อ ม.๘ ต.รางพิกุล อ.กำแพงแสน | การสัญจรไปมา และการขนส่งผลผลิตทางการเกษตรเป็นไปด้วยความสะดวก รวดเร็ว | กว้าง ๖ เมตร ยาว ๗๐๐ เมตร หนา ๐.๐๕ เมตร | | | ๒,๕๒๐,๐๐๐ | ความยาวของถนน | การสัญจรไปมา และการขนส่งทางการเกษตร สะดวก รวดเร็ว | กองแผนฯ กองคลัง กองช่าง กองพัสดุฯ |
| ๖๗ | โครงการก่อสร้างถนนลาดยางแอสฟัลท์ติกคอนกรีต สายบ้านนายมงคล จ้อยร้อย ม.๑๐ ต.ทุ่งบัว เชื่อมต่อ ม.๓ ต.รางพิกุล อ.กำแพงแสน | การสัญจรไปมา และการขนส่งผลผลิตทางการเกษตรเป็นไปด้วยความสะดวก รวดเร็ว | กว้าง ๖ เมตร ยาว ๔๐๐ เมตร หนา ๐.๐๕ เมตร | | | ๑,๔๔๐,๐๐๐ | ความยาวของถนน | การสัญจรไปมา และการขนส่งทางการเกษตร สะดวก รวดเร็ว | กองแผนฯ กองคลัง กองช่าง กองพัสดุฯ |

๖. ยุทธศาสตร์การพัฒนา ด้านการบริการสาธารณะ

แนวทางที่ ๑ ก่อสร้าง ปรับปรุง บำรุงรักษาถนน สะพาน ทางเท้า เส้นทางจักรยาน ท่อระบายน้ำ ทำเทียบเรือ ระบบการจัดการขยะและระบบบำบัดน้ำเสีย และซ่อมแซม ปรับปรุงระบบสาธารณสุขปึก
 ที่ได้รับความเสียหาย

| ที่ | โครงการ | วัตถุประสงค์ | เป้าหมาย (ผลผลิตของโครงการ) | งบประมาณและที่ผ่านมา | | | ตัวชี้วัด (KPI) | ผลลัพธ์ที่คาดว่าจะได้รับ | หน่วยงาน ที่รับผิดชอบ |
|-----|--|--|---|----------------------|---------------|---------------|--------------------|---|--|
| | | | | ๒๕๖๐ (บาท) | ๒๕๖๑ (บาท) | ๒๕๖๒ (บาท) | | | |
| ๖๘ | โครงการก่อสร้างถนนลาดยางแอสฟัลท์ติกคอนกรีต สายเลียบลองชลประทาน ม.๑๗ ต.ทุ่งลูกนก เชื่อมต่อ ม.๓ ต.หนองกระทุ่ม อ.กำแพงแสน | การสัญจรไปมา และการขนส่งผลผลิตทางการเกษตรเป็นไปด้วยความสะดวก รวดเร็ว | กว้าง ๖ เมตร ยาว ๗๐๐ เมตร หนา ๐.๐๕ เมตร | | ๒,๕๒๐,๐๐๐ | | ความยาวของถนน | การสัญจรไปมา และการขนส่งทางการเกษตร สะดวก รวดเร็ว | กองแผนฯ กองคลัง กองช่าง กองพัสดุฯ |
| ๖๙ | โครงการก่อสร้างถนนลาดยางแอสฟัลท์ติกคอนกรีต สายบ้านดอนซาก-บ้านโพระดาบ ม.๒๑ ต.ทุ่งลูกนก เชื่อมต่อ ม.๕ ต.รางพิกุล อ.กำแพงแสน | การสัญจรไปมา และการขนส่งผลผลิตทางการเกษตรเป็นไปด้วยความสะดวก รวดเร็ว | กว้าง ๖ เมตร ยาว ๔๓๐ เมตร หนา ๐.๐๕ เมตร | ๑,๔๙๙,๐๐๐ | | | ความยาวของถนน | การสัญจรไปมา และการขนส่งทางการเกษตร สะดวก รวดเร็ว | กองแผนฯ กองคลัง กองช่าง กองพัสดุฯ |
| ๗๐ | โครงการก่อสร้างถนนลาดยางแอสฟัลท์ติกคอนกรีต จากแยกทางหลวง ๓๔๖ ม.๒๒ ต.ทุ่งลูกนก เชื่อมต่อ ม.๓ ต.หนองกระทุ่ม อ.กำแพงแสน | การสัญจรไปมา และการขนส่งผลผลิตทางการเกษตรเป็นไปด้วยความสะดวก รวดเร็ว | กว้าง ๖ เมตร ยาว ๔๒๕ เมตร หนา ๐.๐๕ เมตร | ๑,๔๙๕,๐๐๐ | | | ความยาวของถนน | การสัญจรไปมา และการขนส่งทางการเกษตร สะดวก รวดเร็ว | กองแผนฯ กองคลัง กองช่าง กองพัสดุฯ |
| ๗๑ | โครงการก่อสร้างถนนลาดยางแอสฟัลท์ติกคอนกรีต ถนนสายทุ่งประดู่, บ้านหนองจิกเล็ก, บ้านห้วยด้วน ม.๓,๒ ต.รางพิกุล เชื่อมต่อ ม.๗ ต.ทุ่งบัว อ.กำแพงแสน | การสัญจรไปมา และการขนส่งผลผลิตทางการเกษตรเป็นไปด้วยความสะดวก รวดเร็ว | กว้าง ๖ เมตร ยาว ๕๐๐ เมตร หนา ๐.๐๕ เมตร | ๑,๗๗๔,๐๐๐ | | | ความยาวของถนน | การสัญจรไปมา และการขนส่งทางการเกษตร สะดวก รวดเร็ว | กองแผนฯ กองคลัง กองช่าง กองพัสดุฯ |

๖. ยุทธศาสตร์การพัฒนา ด้านการบริการสาธารณะ

แนวทางที่ ๑ ก่อสร้าง ปรับปรุง บำรุงรักษาถนน สะพาน ทางเท้า เส้นทางจักรยาน ท่อระบายน้ำ ทำเทียบเรือ ระบบการจัดการขยะและระบบบำบัดน้ำเสีย และซ่อมแซม ปรับปรุงระบบสาธารณูปโภค ที่ได้รับความเสียหาย

| ที่ | โครงการ | วัตถุประสงค์ | เป้าหมาย (ผลผลิตของโครงการ) | งบประมาณและที่ผ่านมา | | | ตัวชี้วัด (KPI) | ผลลัพธ์ที่คาดว่าจะได้รับ | หน่วยงาน ที่รับผิดชอบ |
|-----|--|--|---|----------------------|---------------|---------------|--------------------|---|--|
| | | | | ๒๕๖๐ (บาท) | ๒๕๖๑ (บาท) | ๒๕๖๒ (บาท) | | | |
| ๗๒ | โครงการก่อสร้างถนนลาดยางแอสฟัลท์ติกคอนกรีต ถนนสายทุ่งประดู่ ม.๓ ต.รางพิกุล เชื่อมต่อ ม.๗ ต.ทุ่งบัว อ.กำแพงแสน | การสัญจรไปมา และการขนส่งผลผลิตทางการเกษตรเป็นไปด้วยความสะดวก รวดเร็ว | กว้าง ๖ เมตร ยาว ๕๕๐ เมตร หนา ๐.๐๕ เมตร | | ๑,๙๘๐,๐๐๐ | | ความยาวของถนน | การสัญจรไปมา และการขนส่งทางการเกษตร สะดวก รวดเร็ว | กองแผนฯ กองคลัง กองช่าง กองพัสดุฯ |
| ๗๓ | โครงการก่อสร้างถนนลาดยางแอสฟัลท์ติกคอนกรีต สายบ้านรางหมัน ม.๕ ต.รางพิกุล เชื่อมต่อ ม.๒ ต.ทุ่งลูกนก อ.กำแพงแสน | การสัญจรไปมา และการขนส่งผลผลิตทางการเกษตรเป็นไปด้วยความสะดวก รวดเร็ว | กว้าง ๖ เมตร ยาว ๙๗๐ เมตร หนา ๐.๐๕ เมตร | ๓,๖๕๓,๐๐๐ | | | ความยาวของถนน | การสัญจรไปมา และการขนส่งทางการเกษตร สะดวก รวดเร็ว | กองแผนฯ กองคลัง กองช่าง กองพัสดุฯ |
| ๗๔ | โครงการก่อสร้างถนนลาดยางแอสฟัลท์ติกคอนกรีต สายบ้านหนองกระทิง ม.๕ ต.รางพิกุล เชื่อมต่อ ม.๑๐ ต.ทุ่งลูกนก อ.กำแพงแสน | การสัญจรไปมา และการขนส่งผลผลิตทางการเกษตรเป็นไปด้วยความสะดวก รวดเร็ว | กว้าง ๖ เมตร ยาว ๗๑๙ เมตร หนา ๐.๐๕ เมตร | | ๒,๕๘๘,๔๐๐ | | ความยาวของถนน | การสัญจรไปมา และการขนส่งทางการเกษตร สะดวก รวดเร็ว | กองแผนฯ กองคลัง กองช่าง กองพัสดุฯ |
| ๗๕ | โครงการก่อสร้างถนนลาดยางแอสฟัลท์ติกคอนกรีต สายบ้านทุ่งพัฒนา (เลียบบางรถไฟ) ม.๖,๓ ต.รางพิกุล เชื่อมต่อ ม.๓ ต.ทุ่งบัว อ.กำแพงแสน | การสัญจรไปมา และการขนส่งผลผลิตทางการเกษตรเป็นไปด้วยความสะดวก รวดเร็ว | กว้าง ๖ เมตร ยาว ๘๐๐ เมตร หนา ๐.๐๕ เมตร | | ๒,๘๘๐,๐๐๐ | | ความยาวของถนน | การสัญจรไปมา และการขนส่งทางการเกษตร สะดวก รวดเร็ว | กองแผนฯ กองคลัง กองช่าง กองพัสดุฯ |

๖. ยุทธศาสตร์การพัฒนา ด้านการบริการสาธารณะ

แนวทางที่ ๑ ก่อสร้าง ปรับปรุง บำรุงรักษาถนน สะพาน ทางเท้า เส้นทางจักรยาน ท่อระบายน้ำ ทำเทียบเรือ ระบบการจัดการขยะและระบบบำบัดน้ำเสีย และซ่อมแซม ปรับปรุงระบบสาธารณูปโภค ที่ได้รับความเสียหาย

| ที่ | โครงการ | วัตถุประสงค์ | เป้าหมาย (ผลผลิตของโครงการ) | งบประมาณและที่ผ่านมา | | | ตัวชี้วัด (KPI) | ผลลัพธ์ที่คาดว่าจะได้รับ | หน่วยงาน ที่รับผิดชอบ |
|-----|---|--|---|----------------------|---------------|---------------|--------------------|---|--|
| | | | | ๒๕๖๐ (บาท) | ๒๕๖๑ (บาท) | ๒๕๖๒ (บาท) | | | |
| ๗๖ | โครงการก่อสร้างถนนลาดยางแอสฟัลท์ติกคอนกรีต สายบ้านทุ่งพัฒนา - ทุ่งบัว ม.๗ ต.รางพิบูลย์ เชื่อมต่อ ม.๓ ต.ทุ่งบัว อ.กำแพงแสน | การสัญจรไปมา และการขนส่งผลผลิตทางการเกษตรเป็นไปด้วยความสะดวก รวดเร็ว | กว้าง ๖ เมตร ยาว ๔๓๐ เมตร หนา ๐.๐๕ เมตร | ๑,๕๓๕,๐๐๐ | | | ความยาวของถนน | การสัญจรไปมา และการขนส่งทางการเกษตร สะดวก รวดเร็ว | กองแผนฯ กองคลัง กองช่าง กองพัสดุฯ |
| ๗๗ | โครงการก่อสร้างถนนลาดยางแอสฟัลท์ติกคอนกรีต สายบ้านทุ่งน้อย ม.๘ ต.รางพิบูลย์ เชื่อมต่อ ม.๗ ต.ทุ่งบัว อ.กำแพงแสน | การสัญจรไปมา และการขนส่งผลผลิตทางการเกษตรเป็นไปด้วยความสะดวก รวดเร็ว | กว้าง ๖ เมตร ยาว ๔๐๐ เมตร หนา ๐.๐๕ เมตร | | | ๑,๔๔๐,๐๐๐ | ความยาวของถนน | การสัญจรไปมา และการขนส่งทางการเกษตร สะดวก รวดเร็ว | กองแผนฯ กองคลัง กองช่าง กองพัสดุฯ |
| ๗๘ | โครงการก่อสร้างถนนลาดยางแอสฟัลท์ติกคอนกรีต สายเลียบบคลองท่าสาร - บางปลา ม.๕ - ๒ ต.วังน้ำเขียว เชื่อมต่อ ต.ดอนข่อย อ.กำแพงแสน | การสัญจรไปมา และการขนส่งผลผลิตทางการเกษตรเป็นไปด้วยความสะดวก รวดเร็ว | กว้าง ๖ เมตร ยาว ๒,๗๐๐ เมตร หนา ๐.๐๕ เมตร | ๘,๘๒๘,๐๐๐ | | | ความยาวของถนน | การสัญจรไปมา และการขนส่งทางการเกษตร สะดวก รวดเร็ว | กองแผนฯ กองคลัง กองช่าง กองพัสดุฯ |
| ๗๙ | โครงการก่อสร้างถนนลาดยางแอสฟัลท์ติกคอนกรีต สาย อบต.วังน้ำเขียว แยกต้นมะขาม - วังไม้แดง ม.๑๔ ต.วังน้ำเขียว เชื่อมต่อ ม.๑๐ ทต.กำแพงแสน อ.กำแพงแสน | การสัญจรไปมา และการขนส่งผลผลิตทางการเกษตรเป็นไปด้วยความสะดวก รวดเร็ว | กว้าง ๖ เมตร ยาว ๓๖๕ เมตร หนา ๐.๐๕ เมตร | ๑,๓๘๕,๐๐๐ | | | ความยาวของถนน | การสัญจรไปมา และการขนส่งทางการเกษตร สะดวก รวดเร็ว | กองแผนฯ กองคลัง กองช่าง กองพัสดุฯ |

๖. ยุทธศาสตร์การพัฒนา ด้านการบริการสาธารณะ

แนวทางที่ ๑ ก่อสร้าง ปรับปรุง บำรุงรักษาถนน สะพาน ทางเท้า เส้นทางจักรยาน ท่อระบายน้ำ ทำเทียบเรือ ระบบการจัดการขยะและระบบบำบัดน้ำเสีย และซ่อมแซม ปรับปรุงระบบสาธารณูปโภค ที่ได้รับความเสียหาย

| ที่ | โครงการ | วัตถุประสงค์ | เป้าหมาย (ผลผลิตของโครงการ) | งบประมาณและที่ผ่านมา | | | ตัวชี้วัด (KPI) | ผลลัพธ์ที่คาดว่าจะได้รับ | หน่วยงาน ที่รับผิดชอบ |
|-----|---|--|---|----------------------|---------------|---------------|--------------------|---|--|
| | | | | ๒๕๖๐ (บาท) | ๒๕๖๑ (บาท) | ๒๕๖๒ (บาท) | | | |
| ๘๐ | โครงการก่อสร้างถนนลาดยางแอสฟัลท์ติกคอนกรีต ม.๔ ต.สระพัฒนา อ.กำแพงแสน เชื่อมต่อ ต.บางหลวง อ.บางเลน | การสัญจรไปมา และการขนส่งผลผลิตทางการเกษตรเป็นไปด้วยความสะดวก รวดเร็ว | กว้าง ๖ เมตร ยาว ๗๐๐ เมตร หนา ๐.๐๕ เมตร | | | ๒,๕๒๐,๐๐๐ | ความยาวของถนน | การสัญจรไปมา และการขนส่งทางการเกษตร สะดวก รวดเร็ว | กองแผนฯ กองคลัง กองช่าง กองพัสดุฯ |
| ๘๑ | โครงการก่อสร้างถนนลาดยางแอสฟัลท์ติกคอนกรีต ม.๕ - ๑๑ ต.สระพัฒนา อ.กำแพงแสน | การสัญจรไปมา และการขนส่งผลผลิตทางการเกษตรเป็นไปด้วยความสะดวก รวดเร็ว | กว้าง ๖ เมตร ยาว ๖๔๕ เมตร หนา ๐.๐๕ เมตร | | ๒,๓๒๒,๐๐๐ | | ความยาวของถนน | การสัญจรไปมา และการขนส่งทางการเกษตร สะดวก รวดเร็ว | กองแผนฯ กองคลัง กองช่าง กองพัสดุฯ |
| ๘๒ | โครงการก่อสร้างถนนลาดยางแอสฟัลท์ติกคอนกรีต สายเลียบบคลองชลประทาน ม.๗ ต.สระพัฒนา เชื่อมต่อ ม.๑ ต.ห้วยม่วง อ.กำแพงแสน | การสัญจรไปมา และการขนส่งผลผลิตทางการเกษตรเป็นไปด้วยความสะดวก รวดเร็ว | กว้าง ๖ เมตร ยาว ๗๐๐ เมตร หนา ๐.๐๕ เมตร | | | ๒,๕๒๐,๐๐๐ | ความยาวของถนน | การสัญจรไปมา และการขนส่งทางการเกษตร สะดวก รวดเร็ว | กองแผนฯ กองคลัง กองช่าง กองพัสดุฯ |
| ๘๓ | โครงการก่อสร้างถนนลาดยางแอสฟัลท์ติกคอนกรีต สายเลียบบคลองไทร ม.๘ ต.สระพัฒนา เชื่อมต่อ ม.๑ ต.ห้วยม่วง อ.กำแพงแสน | การสัญจรไปมา และการขนส่งผลผลิตทางการเกษตรเป็นไปด้วยความสะดวก รวดเร็ว | กว้าง ๖ เมตร ยาว ๙๕๐ เมตร หนา ๐.๐๕ เมตร | | ๓,๔๒๐,๐๐๐ | | ความยาวของถนน | การสัญจรไปมา และการขนส่งทางการเกษตร สะดวก รวดเร็ว | กองแผนฯ กองคลัง กองช่าง กองพัสดุฯ |

๖. ยุทธศาสตร์การพัฒนา ด้านการบริการสาธารณะ

แนวทางที่ ๑ ก่อสร้าง ปรับปรุง บำรุงรักษาถนน สะพาน ทางเท้า เส้นทางจักรยาน ท่อระบายน้ำ ทำเทียบเรือ ระบบการจัดการขยะและระบบบำบัดน้ำเสีย และซ่อมแซม ปรับปรุงระบบสาธารณูปโภค ที่ได้รับความเสียหาย

| ที่ | โครงการ | วัตถุประสงค์ | เป้าหมาย (ผลผลิตของโครงการ) | งบประมาณและที่ผ่านมา | | | ตัวชี้วัด (KPI) | ผลลัพธ์ที่คาดว่าจะได้รับ | หน่วยงาน ที่รับผิดชอบ |
|-----|--|--|---|----------------------|---------------|---------------|--------------------|---|--|
| | | | | ๒๕๖๐ (บาท) | ๒๕๖๑ (บาท) | ๒๕๖๒ (บาท) | | | |
| ๘๔ | โครงการก่อสร้างถนนลาดยางแอสฟัลท์ติกคอนกรีต สายเลียบลองส่งน้ำชลประทาน ๒ ซ้าย ม.๑๒ ต.สระพัฒนา เชื่อมต่อ ม.๒๓ ต.สระสีมูม อ.กำแพงแสน | การสัญจรไปมา และการขนส่งผลผลิตทางการเกษตรเป็นไปด้วยความสะดวก รวดเร็ว | กว้าง ๖ เมตร ยาว ๕๐๐ เมตร หนา ๐.๐๕ เมตร | | ๑,๘๐๐,๐๐๐ | | ความยาวของถนน | การสัญจรไปมา และการขนส่งทางการเกษตร สะดวก รวดเร็ว | กองแผนฯ กองคลัง กองช่าง กองพัสดุฯ |
| ๘๕ | โครงการก่อสร้างถนนลาดยางแอสฟัลท์ติกคอนกรีต สายหน้า อบต.สระพัฒนา ม.๑๒ ต.สระพัฒนา เชื่อมต่อ ต.สระสีมูม อ.กำแพงแสน | การสัญจรไปมา และการขนส่งผลผลิตทางการเกษตรเป็นไปด้วยความสะดวก รวดเร็ว | กว้าง ๖ เมตร ยาว ๑,๐๐๐ เมตร หนา ๐.๐๕ เมตร | | | ๓,๖๐๐,๐๐๐ | ความยาวของถนน | การสัญจรไปมา และการขนส่งทางการเกษตร สะดวก รวดเร็ว | กองแผนฯ กองคลัง กองช่าง กองพัสดุฯ |
| ๘๖ | โครงการก่อสร้างถนนลาดยางแอสฟัลท์ติกคอนกรีต สายลาดเลียงควาย ต.สระพัฒนา เชื่อมต่อ ต.สระสีมูม อ.กำแพงแสน | การสัญจรไปมา และการขนส่งผลผลิตทางการเกษตรเป็นไปด้วยความสะดวก รวดเร็ว | กว้าง ๖ เมตร ยาว ๕๐๐ เมตร หนา ๐.๐๕ เมตร | | ๑,๘๐๐,๐๐๐ | | ความยาวของถนน | การสัญจรไปมา และการขนส่งทางการเกษตร สะดวก รวดเร็ว | กองแผนฯ กองคลัง กองช่าง กองพัสดุฯ |
| ๘๗ | โครงการก่อสร้างถนนลาดยางแอสฟัลท์ติกคอนกรีต สายอ่างอัมบ้า ม.๖ ต.สระพัฒนา อ.กำแพงแสน เชื่อมต่อ ต.บางหลวง อ.บางเลน | การสัญจรไปมา และการขนส่งผลผลิตทางการเกษตรเป็นไปด้วยความสะดวก รวดเร็ว | กว้าง ๖ เมตร ยาว ๖๐๐ เมตร หนา ๐.๐๕ เมตร | | ๒,๑๖๐,๐๐๐ | | ความยาวของถนน | การสัญจรไปมา และการขนส่งทางการเกษตร สะดวก รวดเร็ว | กองแผนฯ กองคลัง กองช่าง กองพัสดุฯ |

๖. ยุทธศาสตร์การพัฒนา ด้านการบริการสาธารณะ

แนวทางที่ ๑ ก่อสร้าง ปรับปรุง บำรุงรักษาถนน สะพาน ทางเท้า เส้นทางจักรยาน ท่อระบายน้ำ ทำเทียบเรือ ระบบการจัดการขยะและระบบบำบัดน้ำเสีย และซ่อมแซม ปรับปรุงระบบสาธารณูปโภค ที่ได้รับความเสียหาย

| ที่ | โครงการ | วัตถุประสงค์ | เป้าหมาย (ผลผลิตของโครงการ) | งบประมาณและที่ผ่านมา | | | ตัวชี้วัด (KPI) | ผลลัพธ์ที่คาดว่าจะได้รับ | หน่วยงาน ที่รับผิดชอบ |
|-----|---|--|---|----------------------|---------------|---------------|--------------------|---|--|
| | | | | ๒๕๖๐ (บาท) | ๒๕๖๑ (บาท) | ๒๕๖๒ (บาท) | | | |
| ๘๘ | โครงการก่อสร้างถนนลาดยางแอสฟัลท์ติกคอนกรีต สายแยก ทล.๓๒๑ - บ้านสระ ต.สระพัฒนา อ.กำแพงแสน | การสัญจรไปมา และการขนส่งผลผลิตทางการเกษตรเป็นไปด้วยความสะดวก รวดเร็ว | กว้าง ๖ เมตร ยาว ๗๑๐ เมตร หนา ๐.๐๕ เมตร | | ๒,๕๕๖,๐๐๐ | | ความยาวของถนน | การสัญจรไปมา และการขนส่งทางการเกษตร สะดวก รวดเร็ว | กองแผนฯ กองคลัง กองช่าง กองพัสดุฯ |
| ๘๙ | โครงการก่อสร้างถนนลาดยางแอสฟัลท์ติกคอนกรีต ม.๗ ต.สระสี่มุม เชื่อมต่อ ม.๑๑ ต.กำแพงแสน อ.กำแพงแสน | การสัญจรไปมา และการขนส่งผลผลิตทางการเกษตรเป็นไปด้วยความสะดวก รวดเร็ว | กว้าง ๖ เมตร ยาว ๑,๐๐๐ เมตร หนา ๐.๐๕ เมตร | | | ๓,๖๐๐,๐๐๐ | ความยาวของถนน | การสัญจรไปมา และการขนส่งทางการเกษตร สะดวก รวดเร็ว | กองแผนฯ กองคลัง กองช่าง กองพัสดุฯ |
| ๙๐ | โครงการก่อสร้างถนนลาดยางแอสฟัลท์ติกคอนกรีต ม.๑๑ ต.สระสี่มุม เชื่อมต่อ ต.ทุ่งบัว อ.กำแพงแสน | การสัญจรไปมา และการขนส่งผลผลิตทางการเกษตรเป็นไปด้วยความสะดวก รวดเร็ว | กว้าง ๖ เมตร ยาว ๑,๓๓๕ เมตร หนา ๐.๐๕ เมตร | ๔,๖๗๗,๐๐๐ | | | ความยาวของถนน | การสัญจรไปมา และการขนส่งทางการเกษตร สะดวก รวดเร็ว | กองแผนฯ กองคลัง กองช่าง กองพัสดุฯ |
| ๙๑ | โครงการก่อสร้างถนนลาดยางแอสฟัลท์ติกคอนกรีต ม.๒๑ ต.สระสี่มุม เชื่อมต่อ ม.๒ ต.ทุ่งบัว อ.กำแพงแสน | การสัญจรไปมา และการขนส่งผลผลิตทางการเกษตรเป็นไปด้วยความสะดวก รวดเร็ว | กว้าง ๖ เมตร ยาว ๑,๐๐๐ เมตร หนา ๐.๐๕ เมตร | | | ๓,๖๐๐,๐๐๐ | ความยาวของถนน | การสัญจรไปมา และการขนส่งทางการเกษตร สะดวก รวดเร็ว | กองแผนฯ กองคลัง กองช่าง กองพัสดุฯ |

๖. ยุทธศาสตร์การพัฒนา ด้านการบริการสาธารณะ

แนวทางที่ ๑ ก่อสร้าง ปรับปรุง บำรุงรักษาถนน สะพาน ทางเท้า เส้นทางจักรยาน ท่อระบายน้ำ ทำเทียบเรือ ระบบการจัดการขยะและระบบบำบัดน้ำเสีย และซ่อมแซม ปรับปรุงระบบสาธารณูปโภค ที่ได้รับความเสียหาย

| ที่ | โครงการ | วัตถุประสงค์ | เป้าหมาย (ผลผลิตของโครงการ) | งบประมาณและที่ผ่านมา | | | ตัวชี้วัด (KPI) | ผลลัพธ์ที่คาดว่าจะได้รับ | หน่วยงาน ที่รับผิดชอบ |
|-----|--|--|---|----------------------|---------------|---------------|--------------------|---|--|
| | | | | ๒๕๖๐ (บาท) | ๒๕๖๑ (บาท) | ๒๕๖๒ (บาท) | | | |
| ๙๒ | โครงการก่อสร้างถนนลาดยางแอสฟัลท์ติกคอนกรีต ม.๓ ต.หนองกระทุ่ม เชื่อมต่อ ม.๕ ต.ทุ่งลูกนก อ.กำแพงแสน | การสัญจรไปมา และการขนส่งผลผลิตทางการเกษตรเป็นไปด้วยความสะดวก รวดเร็ว | กว้าง ๖ เมตร ยาว ๗๐๐ เมตร หนา ๐.๐๕ เมตร | | | ๒,๕๒๐,๐๐๐ | ความยาวของถนน | การสัญจรไปมา และการขนส่งทางการเกษตร สะดวก รวดเร็ว | กองแผนฯ กองคลัง กองช่าง กองพัสดุฯ |
| ๙๓ | โครงการก่อสร้างถนนลาดยางแอสฟัลท์ติกคอนกรีต ม.๕ ต.หนองกระทุ่ม เชื่อมต่อ ต.ทุ่งลูกนก อ.กำแพงแสน | การสัญจรไปมา และการขนส่งผลผลิตทางการเกษตรเป็นไปด้วยความสะดวก รวดเร็ว | กว้าง ๖ เมตร ยาว ๗๓๘ เมตร หนา ๐.๐๕ เมตร | | | ๒,๖๕๖,๘๐๐ | ความยาวของถนน | การสัญจรไปมา และการขนส่งทางการเกษตร สะดวก รวดเร็ว | กองแผนฯ กองคลัง กองช่าง กองพัสดุฯ |
| ๙๔ | โครงการก่อสร้างถนนลาดยางแอสฟัลท์ติกคอนกรีต ม.๑๐ ต.หนองกระทุ่ม เชื่อมต่อ ม.๑๘ ต.ทุ่งลูกนก อ.กำแพงแสน | การสัญจรไปมา และการขนส่งผลผลิตทางการเกษตรเป็นไปด้วยความสะดวก รวดเร็ว | กว้าง ๖ เมตร ยาว ๔๒๐ เมตร หนา ๐.๐๕ เมตร | | ๑,๕๑๒,๐๐๐ | | ความยาวของถนน | การสัญจรไปมา และการขนส่งทางการเกษตร สะดวก รวดเร็ว | กองแผนฯ กองคลัง กองช่าง กองพัสดุฯ |
| ๙๕ | โครงการก่อสร้างถนนลาดยางแอสฟัลท์ติกคอนกรีต สายเลียบบคลองชลประทาน ๑๑ ซ้าย ๒ ซ้าย (ฝั่งขวา) ม.๘ ต.ห้วยม่วง เชื่อมต่อ ต.กระตี่ อ.กำแพงแสน | การสัญจรไปมา และการขนส่งผลผลิตทางการเกษตรเป็นไปด้วยความสะดวก รวดเร็ว | กว้าง ๖ เมตร ยาว ๖๕๐ เมตร หนา ๐.๐๕ เมตร | | | ๒,๓๔๐,๐๐๐ | ความยาวของถนน | การสัญจรไปมา และการขนส่งทางการเกษตร สะดวก รวดเร็ว | กองแผนฯ กองคลัง กองช่าง กองพัสดุฯ |

๖. ยุทธศาสตร์การพัฒนา ด้านการบริการสาธารณะ

แนวทางที่ ๑ ก่อสร้าง ปรับปรุง บำรุงรักษาถนน สะพาน ทางเท้า เส้นทางจักรยาน ท่อระบายน้ำ ทำเทียบเรือ ระบบการจัดการขยะและระบบบำบัดน้ำเสีย และซ่อมแซม ปรับปรุงระบบสาธารณสุขปึก
ที่ได้รับความเสียหาย

| ที่ | โครงการ | วัตถุประสงค์ | เป้าหมาย (ผลผลิตของโครงการ) | งบประมาณและที่ผ่านมา | | | ตัวชี้วัด (KPI) | ผลลัพธ์ที่คาดว่าจะได้รับ | หน่วยงาน ที่รับผิดชอบ |
|-----|--|--|---|----------------------|---------------|---------------|--------------------|---|--|
| | | | | ๒๕๖๐ (บาท) | ๒๕๖๑ (บาท) | ๒๕๖๒ (บาท) | | | |
| ๙๖ | โครงการก่อสร้างถนนลาดยางแอสฟัลท์ติกคอนกรีต ม.๔ ต.ห้วยหมอนทอง เชื่อมต่อ ม.๕ ต.รางพิกุล อ.กำแพงแสน | การสัญจรไปมา และการขนส่งผลผลิตทางการเกษตรเป็นไปด้วยความสะดวก รวดเร็ว | กว้าง ๖ เมตร ยาว ๖๐๐ เมตร หนา ๐.๐๕ เมตร | | ๒,๑๖๐,๐๐๐ | | ความยาวของถนน | การสัญจรไปมา และการขนส่งทางการเกษตร สะดวก รวดเร็ว | กองแผนฯ กองคลัง กองช่าง กองพัสดุฯ |
| ๙๗ | โครงการก่อสร้างถนนลาดยางแอสฟัลท์ติกคอนกรีต ม.๕ ต.ห้วยหมอนทอง เชื่อมต่อ ม.๓ ต.รางพิกุล อ.กำแพงแสน | การสัญจรไปมา และการขนส่งผลผลิตทางการเกษตรเป็นไปด้วยความสะดวก รวดเร็ว | กว้าง ๖ เมตร ยาว ๑,๖๐๐ เมตร หนา ๐.๐๕ เมตร | ๕,๗๑๔,๐๐๐ | | | ความยาวของถนน | การสัญจรไปมา และการขนส่งทางการเกษตร สะดวก รวดเร็ว | กองแผนฯ กองคลัง กองช่าง กองพัสดุฯ |
| ๙๘ | โครงการก่อสร้างถนนลาดยางแอสฟัลท์ติกคอนกรีต ม.๗ ต.ห้วยหมอนทอง เชื่อมต่อ ม.๕ ต.ทุ่งขวาง อ.กำแพงแสน | การสัญจรไปมา และการขนส่งผลผลิตทางการเกษตรเป็นไปด้วยความสะดวก รวดเร็ว | กว้าง ๖ เมตร ยาว ๑,๐๐๐ เมตร หนา ๐.๐๕ เมตร | | ๓,๖๐๐,๐๐๐ | | ความยาวของถนน | การสัญจรไปมา และการขนส่งทางการเกษตร สะดวก รวดเร็ว | กองแผนฯ กองคลัง กองช่าง กองพัสดุฯ |
| ๙๙ | โครงการก่อสร้างถนนลาดยางแอสฟัลท์ติกคอนกรีต ม.๘ ต.ห้วยหมอนทอง เชื่อมต่อ ม.๖ ต.ทุ่งขวาง อ.กำแพงแสน | การสัญจรไปมา และการขนส่งผลผลิตทางการเกษตรเป็นไปด้วยความสะดวก รวดเร็ว | กว้าง ๖ เมตร ยาว ๔๐๐ เมตร หนา ๐.๐๕ เมตร | ๑,๔๙๙,๐๐๐ | | | ความยาวของถนน | การสัญจรไปมา และการขนส่งทางการเกษตร สะดวก รวดเร็ว | กองแผนฯ กองคลัง กองช่าง กองพัสดุฯ |

๖. ยุทธศาสตร์การพัฒนา ด้านการบริการสาธารณะ

แนวทางที่ ๑ ก่อสร้าง ปรับปรุง บำรุงรักษาถนน สะพาน ทางเท้า เส้นทางจักรยาน ท่อระบายน้ำ ทำเทียบเรือ ระบบการจัดการขยะและระบบบำบัดน้ำเสีย และซ่อมแซม ปรับปรุงระบบสาธารณูปโภค ที่ได้รับความเสียหาย

| ที่ | โครงการ | วัตถุประสงค์ | เป้าหมาย (ผลผลิตของโครงการ) | งบประมาณและที่ผ่านมา | | | ตัวชี้วัด (KPI) | ผลลัพธ์ที่คาดว่าจะได้รับ | หน่วยงาน ที่รับผิดชอบ |
|-----------------|---|--|---|----------------------|---------------|---------------|--------------------|---|--|
| | | | | ๒๕๖๐ (บาท) | ๒๕๖๑ (บาท) | ๒๕๖๒ (บาท) | | | |
| ๑๐๐ | โครงการก่อสร้างถนนลาดยางแอสฟัลท์ติกคอนกรีต ม.๑๒ ต.ห้วยหมอนทอง เชื่อมต่อ ม.๕ ต.รางพิบูล อ.กำแพงแสน | การสัญจรไปมา และการขนส่งผลผลิตทางการเกษตรเป็นไปด้วยความสะดวก รวดเร็ว | กว้าง ๖ เมตร ยาว ๑,๓๕๐ เมตร หนา ๐.๐๕ เมตร | ๔,๘๑๓,๐๐๐ | | | ความยาวของถนน | การสัญจรไปมา และการขนส่งทางการเกษตร สะดวก รวดเร็ว | กองแผนฯ กองคลัง กองช่าง กองพัสดุฯ |
| อ.บางเลน | | | | | | | | | |
| ๑๐๑ | โครงการก่อสร้างถนนลาดยางแอสฟัลท์ติกคอนกรีต ซอยชาลูนชัยร่วมประชา ม.๗,๘ ต.คลองนกกระทุง เชื่อมต่อ ต.นราภิรมย์ และ ต.ลำพญา อ.บางเลน | การสัญจรไปมา และการขนส่งผลผลิตทางการเกษตรเป็นไปด้วยความสะดวก รวดเร็ว | กว้าง ๖ เมตร ยาว ๒,๕๐๐ เมตร หนา ๐.๐๕ เมตร | ๙,๑๗๕,๐๐๐ | | | ความยาวของถนน | การสัญจรไปมา และการขนส่งทางการเกษตร สะดวก รวดเร็ว | กองแผนฯ กองคลัง กองช่าง กองพัสดุฯ |
| ๑๐๒ | โครงการก่อสร้างถนนลาดยางแอสฟัลท์ติกคอนกรีต ม.๑ ต.ดอนตูม อ.บางเลน เชื่อมต่อ ต.สามง่าม อ.ดอนตูม | การสัญจรไปมา และการขนส่งผลผลิตทางการเกษตรเป็นไปด้วยความสะดวก รวดเร็ว | กว้าง ๖ เมตร ยาว ๗๐๐ เมตร หนา ๐.๐๕ เมตร | | | ๒,๕๒๐,๐๐๐ | ความยาวของถนน | การสัญจรไปมา และการขนส่งทางการเกษตร สะดวก รวดเร็ว | กองแผนฯ กองคลัง กองช่าง กองพัสดุฯ |
| ๑๐๓ | โครงการก่อสร้างถนนลาดยางแอสฟัลท์ติกคอนกรีต ม.๔ ต.ดอนตูม อ.บางเลน เชื่อมต่อ ต.สามง่าม อ.ดอนตูม | การสัญจรไปมา และการขนส่งผลผลิตทางการเกษตรเป็นไปด้วยความสะดวก รวดเร็ว | กว้าง ๖ เมตร ยาว ๖๐๐ เมตร หนา ๐.๐๕ เมตร | | | ๒,๑๖๐,๐๐๐ | ความยาวของถนน | การสัญจรไปมา และการขนส่งทางการเกษตร สะดวก รวดเร็ว | กองแผนฯ กองคลัง กองช่าง กองพัสดุฯ |

๖. ยุทธศาสตร์การพัฒนา ด้านการบริการสาธารณะ

แนวทางที่ ๑ ก่อสร้าง ปรับปรุง บำรุงรักษาถนน สะพาน ทางเท้า เส้นทางจักรยาน ท่อระบายน้ำ ทำเทียบเรือ ระบบการจัดการขยะและระบบบำบัดน้ำเสีย และซ่อมแซม ปรับปรุงระบบสาธารณูปโภค ที่ได้รับความเสียหาย

| ที่ | โครงการ | วัตถุประสงค์ | เป้าหมาย (ผลผลิตของโครงการ) | งบประมาณและที่ผ่านมา | | | ตัวชี้วัด (KPI) | ผลลัพธ์ที่คาดว่าจะได้รับ | หน่วยงาน ที่รับผิดชอบ |
|-----|--|--|---|----------------------|---------------|---------------|--------------------|---|--|
| | | | | ๒๕๖๐ (บาท) | ๒๕๖๑ (บาท) | ๒๕๖๒ (บาท) | | | |
| ๑๐๔ | โครงการก่อสร้างถนนลาดยางแอสฟัลท์ติกคอนกรีต บ้านหัวทรายลาว ม.๖ ต.ดอนตูม เชื่อมต่อ ต.บางปลา อ.บางเลน | การสัญจรไปมา และการขนส่งผลผลิตทางการเกษตรเป็นไปด้วยความสะดวก รวดเร็ว | กว้าง ๖ เมตร ยาว ๖๐๐ เมตร หนา ๐.๐๕ เมตร | | | ๒,๑๖๐,๐๐๐ | ความยาวของถนน | การสัญจรไปมา และการขนส่งทางการเกษตร สะดวก รวดเร็ว | กองแผนฯ กองคลัง กองช่าง กองพัสดุฯ |
| ๑๐๕ | โครงการก่อสร้างถนนลาดยางแอสฟัลท์ติกคอนกรีต ม.๙ ต.ดอนตูม อ.บางเลน เชื่อมต่อ ต.สามง่าม อ.ดอนตูม | การสัญจรไปมา และการขนส่งผลผลิตทางการเกษตรเป็นไปด้วยความสะดวก รวดเร็ว | กว้าง ๖ เมตร ยาว ๖๐๐ เมตร หนา ๐.๐๕ เมตร | | ๒,๑๖๐,๐๐๐ | | ความยาวของถนน | การสัญจรไปมา และการขนส่งทางการเกษตร สะดวก รวดเร็ว | กองแผนฯ กองคลัง กองช่าง กองพัสดุฯ |
| ๑๐๖ | โครงการก่อสร้างถนนลาดยางแอสฟัลท์ติกคอนกรีต ม.๔ ต.ไทรงาม เชื่อมต่อ ม.๙ ต.หินมูล อ.บางเลน | การสัญจรไปมา และการขนส่งผลผลิตทางการเกษตรเป็นไปด้วยความสะดวก รวดเร็ว | กว้าง ๖ เมตร ยาว ๖๐๐ เมตร หนา ๐.๐๕ เมตร | | ๒,๑๖๐,๐๐๐ | | ความยาวของถนน | การสัญจรไปมา และการขนส่งทางการเกษตร สะดวก รวดเร็ว | กองแผนฯ กองคลัง กองช่าง กองพัสดุฯ |
| ๑๐๗ | โครงการก่อสร้างถนนลาดยางแอสฟัลท์ติกคอนกรีต ม.๑๑ ต.ไทรงาม เชื่อมต่อ ม.๘ ต.นิลเพชร อ.บางเลน | การสัญจรไปมา และการขนส่งผลผลิตทางการเกษตรเป็นไปด้วยความสะดวก รวดเร็ว | กว้าง ๖ เมตร ยาว ๑,๐๐๐ เมตร หนา ๐.๐๕ เมตร | | ๓,๖๐๐,๐๐๐ | | ความยาวของถนน | การสัญจรไปมา และการขนส่งทางการเกษตร สะดวก รวดเร็ว | กองแผนฯ กองคลัง กองช่าง กองพัสดุฯ |

๖. ยุทธศาสตร์การพัฒนา ด้านการบริการสาธารณะ

แนวทางที่ ๑ ก่อสร้าง ปรับปรุง บำรุงรักษาถนน สะพาน ทางเท้า เส้นทางจักรยาน ท่อระบายน้ำ ทำเทียบเรือ ระบบการจัดการขยะและระบบบำบัดน้ำเสีย และซ่อมแซม ปรับปรุงระบบสาธารณสุขปึก
 ที่ได้รับความเสียหาย

| ที่ | โครงการ | วัตถุประสงค์ | เป้าหมาย (ผลผลิตของโครงการ) | งบประมาณและที่ผ่านมา | | | ตัวชี้วัด (KPI) | ผลลัพธ์ที่คาดว่าจะได้รับ | หน่วยงาน ที่รับผิดชอบ |
|-----|--|--|---|----------------------|---------------|---------------|--------------------|---|--|
| | | | | ๒๕๖๐ (บาท) | ๒๕๖๑ (บาท) | ๒๕๖๒ (บาท) | | | |
| ๑๐๘ | โครงการก่อสร้างถนนลาดยางแอสฟัลท์ติกคอนกรีต สายเลียบลองพระมอพิสัย ม.๑ ต.นราภิรมย์ เชื่อมต่อ ม.๑๑ ต.ลำพญา อ.บางเลน | การสัญจรไปมา และการขนส่งผลผลิตทางการเกษตรเป็นไปด้วยความสะดวก รวดเร็ว | กว้าง ๖ เมตร ยาว ๕๐๐ เมตร หนา ๐.๐๕ เมตร | | | ๑,๘๐๐,๐๐๐ | ความยาวของถนน | การสัญจรไปมา และการขนส่งทางการเกษตร สะดวก รวดเร็ว | กองแผนฯ กองคลัง กองช่าง กองพัสดุฯ |
| ๑๐๙ | โครงการก่อสร้างถนนลาดยางแอสฟัลท์ติกคอนกรีต ม.๗ ต.นราภิรมย์ เชื่อมต่อ ม.๑๓ ต.บางภาษี อ.บางเลน | การสัญจรไปมา และการขนส่งผลผลิตทางการเกษตรเป็นไปด้วยความสะดวก รวดเร็ว | กว้าง ๖ เมตร ยาว ๙๘๐ เมตร หนา ๐.๐๕ เมตร | ๓,๘๖๐,๐๐๐ | | | ความยาวของถนน | การสัญจรไปมา และการขนส่งทางการเกษตร สะดวก รวดเร็ว | กองแผนฯ กองคลัง กองช่าง กองพัสดุฯ |
| ๑๑๐ | โครงการก่อสร้างถนนลาดยางแอสฟัลท์ติกคอนกรีต ม.๙,๑๑ ต.นราภิรมย์ เชื่อมต่อ ต.ลำพญา อ.บางเลน | การสัญจรไปมา และการขนส่งผลผลิตทางการเกษตรเป็นไปด้วยความสะดวก รวดเร็ว | กว้าง ๖ เมตร ยาว ๕๐๐ เมตร หนา ๐.๐๕ เมตร | | ๑,๘๐๐,๐๐๐ | | ความยาวของถนน | การสัญจรไปมา และการขนส่งทางการเกษตร สะดวก รวดเร็ว | กองแผนฯ กองคลัง กองช่าง กองพัสดุฯ |
| ๑๑๑ | โครงการก่อสร้างถนนลาดยางแอสฟัลท์ติกคอนกรีต ม.๑ ต.นิลเพชร เชื่อมต่อ ม.๑๐ ต.ไทรงาม อ.บางเลน | การสัญจรไปมา และการขนส่งผลผลิตทางการเกษตรเป็นไปด้วยความสะดวก รวดเร็ว | กว้าง ๖ เมตร ยาว ๑,๐๐๐ เมตร หนา ๐.๐๕ เมตร | | ๓,๖๐๐,๐๐๐ | | ความยาวของถนน | การสัญจรไปมา และการขนส่งทางการเกษตร สะดวก รวดเร็ว | กองแผนฯ กองคลัง กองช่าง กองพัสดุฯ |

๖. ยุทธศาสตร์การพัฒนา ด้านการบริการสาธารณะ

แนวทางที่ ๑ ก่อสร้าง ปรับปรุง บำรุงรักษาถนน สะพาน ทางเท้า เส้นทางจักรยาน ท่อระบายน้ำ ทำเทียบเรือ ระบบการจัดการขยะและระบบบำบัดน้ำเสีย และซ่อมแซม ปรับปรุงระบบสาธารณูปโภค ที่ได้รับความเสียหาย

| ที่ | โครงการ | วัตถุประสงค์ | เป้าหมาย (ผลผลิตของโครงการ) | งบประมาณและที่ผ่านมา | | | ตัวชี้วัด (KPI) | ผลลัพธ์ที่คาดว่าจะได้รับ | หน่วยงาน ที่รับผิดชอบ |
|-----|--|--|---|----------------------|---------------|---------------|--------------------|---|--|
| | | | | ๒๕๖๐ (บาท) | ๒๕๖๑ (บาท) | ๒๕๖๒ (บาท) | | | |
| ๑๑๒ | โครงการก่อสร้างถนนลาดยางแอสฟัลท์ติกคอนกรีต ม.๕ ต.นิลเพชร เชื่อมต่อ ม.๘ ต.บัวปากท่า อ.บางเลน | การสัญจรไปมา และการขนส่งผลผลิตทางการเกษตรเป็นไปด้วยความสะดวก รวดเร็ว | กว้าง ๖ เมตร ยาว ๑,๐๐๐ เมตร หนา ๐.๐๕ เมตร | | | ๓,๖๐๐,๐๐๐ | ความยาวของถนน | การสัญจรไปมา และการขนส่งทางการเกษตร สะดวก รวดเร็ว | กองแผนฯ กองคลัง กองช่าง กองพัสดุฯ |
| ๑๑๓ | โครงการก่อสร้างถนนลาดยางแอสฟัลท์ติกคอนกรีต ม.๘ ต.นิลเพชร เชื่อมต่อ ม.๑๑ ต.ไทรงาม อ.บางเลน | การสัญจรไปมา และการขนส่งผลผลิตทางการเกษตรเป็นไปด้วยความสะดวก รวดเร็ว | กว้าง ๖ เมตร ยาว ๗๐๐ เมตร หนา ๐.๐๕ เมตร | | ๒,๕๒๐,๐๐๐ | | ความยาวของถนน | การสัญจรไปมา และการขนส่งทางการเกษตร สะดวก รวดเร็ว | กองแผนฯ กองคลัง กองช่าง กองพัสดุฯ |
| ๑๑๔ | โครงการก่อสร้างถนนลาดยางแอสฟัลท์ติกคอนกรีต เลียบคลองไทรงาม ม.๕,๑๓ ต.บางปลา เชื่อมต่อ ม.๓ ต.บางเลน อ.บางเลน | การสัญจรไปมา และการขนส่งผลผลิตทางการเกษตรเป็นไปด้วยความสะดวก รวดเร็ว | กว้าง ๖ เมตร ยาว ๑,๘๐๐ เมตร หนา ๐.๐๕ เมตร | ๗,๑๗๕,๐๐๐ | | | ความยาวของถนน | การสัญจรไปมา และการขนส่งทางการเกษตร สะดวก รวดเร็ว | กองแผนฯ กองคลัง กองช่าง กองพัสดุฯ |
| ๑๑๕ | โครงการก่อสร้างถนนลาดยางแอสฟัลท์ติกคอนกรีต ม.๗,๘ ต.บางปลา เชื่อมต่อ ต.บางเลน อ.บางเลน | การสัญจรไปมา และการขนส่งผลผลิตทางการเกษตรเป็นไปด้วยความสะดวก รวดเร็ว | กว้าง ๖ เมตร ยาว ๖๐๐ เมตร หนา ๐.๐๕ เมตร | | | ๒,๑๖๐,๐๐๐ | ความยาวของถนน | การสัญจรไปมา และการขนส่งทางการเกษตร สะดวก รวดเร็ว | กองแผนฯ กองคลัง กองช่าง กองพัสดุฯ |

๖. ยุทธศาสตร์การพัฒนา ด้านการบริการสาธารณะ

แนวทางที่ ๑ ก่อสร้าง ปรับปรุง บำรุงรักษาถนน สะพาน ทางเท้า เส้นทางจักรยาน ท่อระบายน้ำ ทำเทียบเรือ ระบบการจัดการขยะและระบบบำบัดน้ำเสีย และซ่อมแซม ปรับปรุงระบบสาธารณูปโภค ที่ได้รับความเสียหาย

| ที่ | โครงการ | วัตถุประสงค์ | เป้าหมาย (ผลผลิตของโครงการ) | งบประมาณและที่ผ่านมา | | | ตัวชี้วัด (KPI) | ผลลัพธ์ที่คาดว่าจะได้รับ | หน่วยงาน ที่รับผิดชอบ |
|-----|--|--|---|----------------------|---------------|---------------|--------------------|---|--|
| | | | | ๒๕๖๐ (บาท) | ๒๕๖๑ (บาท) | ๒๕๖๒ (บาท) | | | |
| ๑๑๖ | โครงการก่อสร้างถนนลาดยางแอสฟัลท์ติกคอนกรีต สายเลียบลองควาย ม.๓ ต.บางระกำ เชื่อมต่อ ต.นราภิรมย์ อ.บางเลน | การสัญจรไปมา และการขนส่งผลผลิตทางการเกษตรเป็นไปด้วยความสะดวก รวดเร็ว | กว้าง ๖ เมตร ยาว ๙๐๐ เมตร หนา ๐.๐๕ เมตร | | ๓,๒๔๐,๐๐๐ | | ความยาวของถนน | การสัญจรไปมา และการขนส่งทางการเกษตร สะดวก รวดเร็ว | กองแผนฯ กองคลัง กองช่าง กองพัสดุฯ |
| ๑๑๗ | โครงการก่อสร้างถนนลาดยางแอสฟัลท์ติกคอนกรีต สายไทยรัฐประชาพัฒนา ม.๔ ต.บางระกำ เชื่อมต่อ ม.๒ ต.นราภิรมย์ อ.บางเลน | การสัญจรไปมา และการขนส่งผลผลิตทางการเกษตรเป็นไปด้วยความสะดวก รวดเร็ว | กว้าง ๖ เมตร ยาว ๙๘๖ เมตร หนา ๐.๐๕ เมตร | | ๓,๕๔๙,๖๐๐ | | ความยาวของถนน | การสัญจรไปมา และการขนส่งทางการเกษตร สะดวก รวดเร็ว | กองแผนฯ กองคลัง กองช่าง กองพัสดุฯ |
| ๑๑๘ | โครงการก่อสร้างถนนลาดยางแอสฟัลท์ติกคอนกรีต สายเลียบลองหนองมะม่วง ม.๑๙ ต.บางหลวง เชื่อมต่อ ม.๒ ต.บัวปากท่า อ.บางเลน | การสัญจรไปมา และการขนส่งผลผลิตทางการเกษตรเป็นไปด้วยความสะดวก รวดเร็ว | กว้าง ๖ เมตร ยาว ๕๔๕ เมตร หนา ๐.๐๕ เมตร | ๒,๑๕๐,๐๐๐ | | | ความยาวของถนน | การสัญจรไปมา และการขนส่งทางการเกษตร สะดวก รวดเร็ว | กองแผนฯ กองคลัง กองช่าง กองพัสดุฯ |
| ๑๑๙ | โครงการก่อสร้างถนนลาดยางแอสฟัลท์ติกคอนกรีต สายเลียบลองหนองมะม่วง ม.๑๙ ต.บางหลวง เชื่อมต่อ ม.๙ ต.หินมูล อ.บางเลน | การสัญจรไปมา และการขนส่งผลผลิตทางการเกษตรเป็นไปด้วยความสะดวก รวดเร็ว | กว้าง ๖ เมตร ยาว ๙๓๘ เมตร หนา ๐.๐๕ เมตร | | | ๓,๓๗๖,๘๐๐ | ความยาวของถนน | การสัญจรไปมา และการขนส่งทางการเกษตร สะดวก รวดเร็ว | กองแผนฯ กองคลัง กองช่าง กองพัสดุฯ |

๖. ยุทธศาสตร์การพัฒนา ด้านการบริการสาธารณะ

แนวทางที่ ๑ ก่อสร้าง ปรับปรุง บำรุงรักษาถนน สะพาน ทางเท้า เส้นทางจักรยาน ท่อระบายน้ำ ทำเทียบเรือ ระบบการจัดการขยะและระบบบำบัดน้ำเสีย และซ่อมแซม ปรับปรุงระบบสาธารณูปโภค ที่ได้รับความเสียหาย

| ที่ | โครงการ | วัตถุประสงค์ | เป้าหมาย (ผลผลิตของโครงการ) | งบประมาณและที่ผ่านมา | | | ตัวชี้วัด (KPI) | ผลลัพธ์ที่คาดว่าจะได้รับ | หน่วยงาน ที่รับผิดชอบ |
|-----|---|--|---|----------------------|---------------|---------------|--------------------|---|--|
| | | | | ๒๕๖๐ (บาท) | ๒๕๖๑ (บาท) | ๒๕๖๒ (บาท) | | | |
| ๑๒๐ | โครงการก่อสร้างถนนลาดยางแอสฟัลท์ติกคอนกรีต สายเลียบลองชลประทาน ม.๒๐ ต.บางหลวง เชื่อมต่อ ม.๑ ต.ไผ่ซู้ข้าง อ.บางเลน | การสัญจรไปมา และการขนส่งผลผลิตทางการเกษตรเป็นไปด้วยความสะดวก รวดเร็ว | กว้าง ๖ เมตร ยาว ๕๙๐ เมตร หนา ๐.๐๕ เมตร | | ๒,๑๒๔,๐๐๐ | | ความยาวของถนน | การสัญจรไปมา และการขนส่งทางการเกษตร สะดวก รวดเร็ว | กองแผนฯ กองคลัง กองช่าง กองพัสดุฯ |
| ๑๒๑ | โครงการก่อสร้างถนนลาดยางแอสฟัลท์ติกคอนกรีต สายทางเข้าสำนักสงฆ์ลาดหลวง ต.บางหลวง อ.บางเลน เชื่อมต่อ ม.๒๒ ต.สระสีมุ่ม อ.กำแพงแสน | การสัญจรไปมา และการขนส่งผลผลิตทางการเกษตรเป็นไปด้วยความสะดวก รวดเร็ว | กว้าง ๖ เมตร ยาว ๗๒๐ เมตร หนา ๐.๐๕ เมตร | | ๒,๕๙๒,๐๐๐ | | ความยาวของถนน | การสัญจรไปมา และการขนส่งทางการเกษตร สะดวก รวดเร็ว | กองแผนฯ กองคลัง กองช่าง กองพัสดุฯ |
| ๑๒๒ | โครงการก่อสร้างถนนลาดยางแอสฟัลท์ติกคอนกรีต ถนนสุขชาติพัฒนาซอย ๑ / ๒ ชุมชนจอมทอง ม.๒ ต.บางเลน เชื่อมต่อ ต.บางไทรป่า อ.บางเลน (เขต ทต.บางเลน) | การสัญจรไปมา และการขนส่งผลผลิตทางการเกษตรเป็นไปด้วยความสะดวก รวดเร็ว | กว้าง ๖ เมตร ยาว ๖๖๐ เมตร หนา ๐.๐๕ เมตร | | | ๒,๓๗๖,๐๐๐ | ความยาวของถนน | การสัญจรไปมา และการขนส่งทางการเกษตร สะดวก รวดเร็ว | กองแผนฯ กองคลัง กองช่าง กองพัสดุฯ |
| ๑๒๓ | โครงการก่อสร้างถนนลาดยางแอสฟัลท์ติกคอนกรีต บ้านบางปลาอิม ม.๓ ต.บางเลน เชื่อมต่อ ต.ดอนตูม และ ต.บางปลา อ.บางเลน | การสัญจรไปมา และการขนส่งผลผลิตทางการเกษตรเป็นไปด้วยความสะดวก รวดเร็ว | กว้าง ๖ เมตร ยาว ๑,๒๐๐ เมตร หนา ๐.๐๕ เมตร | | ๔,๓๒๐,๐๐๐ | | ความยาวของถนน | การสัญจรไปมา และการขนส่งทางการเกษตร สะดวก รวดเร็ว | กองแผนฯ กองคลัง กองช่าง กองพัสดุฯ |

๖. ยุทธศาสตร์การพัฒนา ด้านการบริการสาธารณะ

แนวทางที่ ๑ ก่อสร้าง ปรับปรุง บำรุงรักษาถนน สะพาน ทางเท้า เส้นทางจักรยาน ท่อระบายน้ำ ทำเทียบเรือ ระบบการจัดการขยะและระบบบำบัดน้ำเสีย และซ่อมแซม ปรับปรุงระบบสาธารณูปโภค ที่ได้รับความเสียหาย

| ที่ | โครงการ | วัตถุประสงค์ | เป้าหมาย (ผลผลิตของโครงการ) | งบประมาณและที่ผ่านมา | | | ตัวชี้วัด (KPI) | ผลลัพธ์ที่คาดว่าจะได้รับ | หน่วยงาน ที่รับผิดชอบ |
|-----|---|--|---|----------------------|---------------|---------------|--------------------|---|--|
| | | | | ๒๕๖๐ (บาท) | ๒๕๖๑ (บาท) | ๒๕๖๒ (บาท) | | | |
| ๑๒๔ | โครงการก่อสร้างถนนลาดยางแอสฟัลท์ติกคอนกรีต บ้านคลองบางเลน ม.๑๒ ต.บางเลน เชื่อมต่อ ทต.บางเลน อ.บางเลน | การสัญจรไปมา และการขนส่งผลผลิตทางการเกษตรเป็นไปด้วยความสะดวก รวดเร็ว | กว้าง ๖ เมตร ยาว ๗๕๐ เมตร หนา ๐.๐๕ เมตร | | | ๒,๗๐๐,๐๐๐ | ความยาวของถนน | การสัญจรไปมา และการขนส่งทางการเกษตร สะดวก รวดเร็ว | กองแผนฯ กองคลัง กองช่าง กองพัสดุฯ |
| ๑๒๕ | โครงการก่อสร้างถนนลาดยางแอสฟัลท์ติกคอนกรีต สายเลียบบคลองบางเลน ม.๑,๒ ต.บางไทรป่า เชื่อมต่อ ทต.บางเลน อ.บางเลน | การสัญจรไปมา และการขนส่งผลผลิตทางการเกษตรเป็นไปด้วยความสะดวก รวดเร็ว | กว้าง ๖ เมตร ยาว ๖๐๐ เมตร หนา ๐.๐๕ เมตร | ๒,๒๒๕,๐๐๐ | | | ความยาวของถนน | การสัญจรไปมา และการขนส่งทางการเกษตร สะดวก รวดเร็ว | กองแผนฯ กองคลัง กองช่าง กองพัสดุฯ |
| ๑๒๖ | โครงการก่อสร้างถนนลาดยางแอสฟัลท์ติกคอนกรีต ม.๗ ต.บัวปากท่า เชื่อมต่อ ม.๔ ต.นิลเพชร อ.บางเลน | การสัญจรไปมา และการขนส่งผลผลิตทางการเกษตรเป็นไปด้วยความสะดวก รวดเร็ว | กว้าง ๖ เมตร ยาว ๗๐๐ เมตร หนา ๐.๐๕ เมตร | | ๒,๕๒๐,๐๐๐ | | ความยาวของถนน | การสัญจรไปมา และการขนส่งทางการเกษตร สะดวก รวดเร็ว | กองแผนฯ กองคลัง กองช่าง กองพัสดุฯ |
| ๑๒๗ | โครงการก่อสร้างถนนลาดยางแอสฟัลท์ติกคอนกรีต สายเลียบบคลองคูเมือง (ฝั่งซ้าย) ม.๓ ต.ไผ่ตูข้าง เชื่อมต่อ ม.๑๑ ต.หินมูล อ.บางเลน | การสัญจรไปมา และการขนส่งผลผลิตทางการเกษตรเป็นไปด้วยความสะดวก รวดเร็ว | กว้าง ๖ เมตร ยาว ๔๐๐ เมตร หนา ๐.๐๕ เมตร | | | ๑,๔๔๐,๐๐๐ | ความยาวของถนน | การสัญจรไปมา และการขนส่งทางการเกษตร สะดวก รวดเร็ว | กองแผนฯ กองคลัง กองช่าง กองพัสดุฯ |

๖. ยุทธศาสตร์การพัฒนา ด้านการบริการสาธารณะ

แนวทางที่ ๑ ก่อสร้าง ปรับปรุง บำรุงรักษาถนน สะพาน ทางเท้า เส้นทางจักรยาน ท่อระบายน้ำ ทำเทียบเรือ ระบบการจัดการขยะและระบบบำบัดน้ำเสีย และซ่อมแซม ปรับปรุงระบบสาธารณูปโภค ที่ได้รับความเสียหาย

| ที่ | โครงการ | วัตถุประสงค์ | เป้าหมาย (ผลผลิตของโครงการ) | งบประมาณและที่ผ่านมา | | | ตัวชี้วัด (KPI) | ผลลัพธ์ที่คาดว่าจะได้รับ | หน่วยงาน ที่รับผิดชอบ |
|-----|--|--|---|----------------------|---------------|---------------|--------------------|---|--|
| | | | | ๒๕๖๐ (บาท) | ๒๕๖๑ (บาท) | ๒๕๖๒ (บาท) | | | |
| ๑๒๘ | โครงการก่อสร้างถนนลาดยางแอสฟัลท์ติกคอนกรีต สายเลียบลองคูเมือง (ฝั่งขวา) ม.๓ ต.ไผ่หูช้าง เชื่อมต่อ ม.๑๑ ต.หินมูล อ.บางเลน | การสัญจรไปมา และการขนส่งผลผลิตทางการเกษตรเป็นไปด้วยความสะดวก รวดเร็ว | กว้าง ๖ เมตร ยาว ๗๐๐ เมตร หนา ๐.๐๕ เมตร | | ๒,๕๒๐,๐๐๐ | | ความยาวของถนน | การสัญจรไปมา และการขนส่งทางการเกษตร สะดวก รวดเร็ว | กองแผนฯ กองคลัง กองช่าง กองพัสดุฯ |
| ๑๒๙ | โครงการก่อสร้างถนนลาดยางแอสฟัลท์ติกคอนกรีต สายเลียบลองปากกะทา ม.๗,๑ ต.ไผ่หูช้าง เชื่อมต่อ ม.๒๐ ต.บางหลวง อ.บางเลน | การสัญจรไปมา และการขนส่งผลผลิตทางการเกษตรเป็นไปด้วยความสะดวก รวดเร็ว | กว้าง ๖ เมตร ยาว ๙๕๐ เมตร หนา ๐.๐๕ เมตร | | ๓,๔๒๐,๐๐๐ | | ความยาวของถนน | การสัญจรไปมา และการขนส่งทางการเกษตร สะดวก รวดเร็ว | กองแผนฯ กองคลัง กองช่าง กองพัสดุฯ |
| ๑๓๐ | โครงการก่อสร้างถนนลาดยางแอสฟัลท์ติกคอนกรีต สายเลียบลองสภาพร ม.๑๐ ต.ลำพญา เชื่อมต่อ ม.๘ ต.คลองนกกระทุง อ.บางเลน | การสัญจรไปมา และการขนส่งผลผลิตทางการเกษตรเป็นไปด้วยความสะดวก รวดเร็ว | กว้าง ๖ เมตร ยาว ๖๕๐ เมตร หนา ๐.๐๕ เมตร | | | ๒,๓๔๐,๐๐๐ | ความยาวของถนน | การสัญจรไปมา และการขนส่งทางการเกษตร สะดวก รวดเร็ว | กองแผนฯ กองคลัง กองช่าง กองพัสดุฯ |
| ๑๓๑ | โครงการก่อสร้างถนนลาดยางแอสฟัลท์ติกคอนกรีต สายเลียบลองบางกระเบา ม.๒,๗,๑๒ ต.หินมูล เชื่อมต่อ ต.ไผ่หูช้าง อ.บางเลน | การสัญจรไปมา และการขนส่งผลผลิตทางการเกษตรเป็นไปด้วยความสะดวก รวดเร็ว | กว้าง ๖ เมตร ยาว ๖๐๐ เมตร หนา ๐.๐๕ เมตร | | | ๒,๑๖๐,๐๐๐ | ความยาวของถนน | การสัญจรไปมา และการขนส่งทางการเกษตร สะดวก รวดเร็ว | กองแผนฯ กองคลัง กองช่าง กองพัสดุฯ |

๖. ยุทธศาสตร์การพัฒนา ด้านการบริการสาธารณะ

แนวทางที่ ๑ ก่อสร้าง ปรับปรุง บำรุงรักษาถนน สะพาน ทางเท้า เส้นทางจักรยาน ท่อระบายน้ำ ทำเทียบเรือ ระบบการจัดการขยะและระบบบำบัดน้ำเสีย และซ่อมแซม ปรับปรุงระบบสาธารณูปโภค ที่ได้รับความเสียหาย

| ที่ | โครงการ | วัตถุประสงค์ | เป้าหมาย (ผลผลิตของโครงการ) | งบประมาณและที่ผ่านมา | | | ตัวชี้วัด (KPI) | ผลลัพธ์ที่คาดว่าจะได้รับ | หน่วยงาน ที่รับผิดชอบ |
|-----------------|--|--|---|----------------------|---------------|---------------|--------------------|---|--|
| | | | | ๒๕๖๐ (บาท) | ๒๕๖๑ (บาท) | ๒๕๖๒ (บาท) | | | |
| ๑๓๒ | โครงการก่อสร้างถนนลาดยางแอสฟัลท์ติกคอนกรีต สายเลียบลองบางปลากรด ม.๓ ต.หินมูล เชื่อมต่อ ต.บางหลวง อ.บางเลน | การสัญจรไปมา และการขนส่งผลผลิตทางการเกษตรเป็นไปด้วยความสะดวก รวดเร็ว | กว้าง ๖ เมตร ยาว ๙๐๐ เมตร หนา ๐.๐๕ เมตร | | | ๓,๒๔๐,๐๐๐ | ความยาวของถนน | การสัญจรไปมา และการขนส่งทางการเกษตร สะดวก รวดเร็ว | กองแผนฯ กองคลัง กองช่าง กองพัสดุฯ |
| ๑๓๓ | โครงการก่อสร้างถนนลาดยางแอสฟัลท์ติกคอนกรีต สายเลียบลองคูเมือง ม.๕,๑๑ ต.หินมูล เชื่อมต่อ ต.ไผ่หูช้าง อ.บางเลน | การสัญจรไปมา และการขนส่งผลผลิตทางการเกษตรเป็นไปด้วยความสะดวก รวดเร็ว | กว้าง ๖ เมตร ยาว ๑,๑๐๐ เมตร หนา ๐.๐๕ เมตร | ๔,๘๓๒,๐๐๐ | | | ความยาวของถนน | การสัญจรไปมา และการขนส่งทางการเกษตร สะดวก รวดเร็ว | กองแผนฯ กองคลัง กองช่าง กองพัสดุฯ |
| ๑๓๔ | โครงการก่อสร้างถนนลาดยางแอสฟัลท์ติกคอนกรีต สายเลียบลองหนองมะม่วง ม.๙ ต.หินมูล เชื่อมต่อ ต.บางหลวง อ.บางเลน | การสัญจรไปมา และการขนส่งผลผลิตทางการเกษตรเป็นไปด้วยความสะดวก รวดเร็ว | กว้าง ๖ เมตร ยาว ๑,๐๐๐ เมตร หนา ๐.๐๕ เมตร | | | ๓,๖๐๐,๐๐๐ | ความยาวของถนน | การสัญจรไปมา และการขนส่งทางการเกษตร สะดวก รวดเร็ว | กองแผนฯ กองคลัง กองช่าง กองพัสดุฯ |
| อ.ดอนตูม | | | | | | | | | |
| ๑๓๕ | โครงการก่อสร้างถนนลาดยางแอสฟัลท์ติกคอนกรีต ม.๒ ต.บ้านหลวง อ.ดอนตูม เชื่อมต่อ ต.วัดละมุด อ.นครชัยศรี | การสัญจรไปมา และการขนส่งผลผลิตทางการเกษตรเป็นไปด้วยความสะดวก รวดเร็ว | กว้าง ๖ เมตร ยาว ๕๔๐ เมตร หนา ๐.๐๕ เมตร | | | ๑,๙๔๔,๐๐๐ | ความยาวของถนน | การสัญจรไปมา และการขนส่งทางการเกษตร สะดวก รวดเร็ว | กองแผนฯ กองคลัง กองช่าง กองพัสดุฯ |

๖. ยุทธศาสตร์การพัฒนา ด้านการบริการสาธารณะ

แนวทางที่ ๑ ก่อสร้าง ปรับปรุง บำรุงรักษาถนน สะพาน ทางเท้า เส้นทางจักรยาน ท่อระบายน้ำ ทำเทียบเรือ ระบบการจัดการขยะและระบบบำบัดน้ำเสีย และซ่อมแซม ปรับปรุงระบบสาธารณูปโภค ที่ได้รับความเสียหาย

| ที่ | โครงการ | วัตถุประสงค์ | เป้าหมาย (ผลผลิตของโครงการ) | งบประมาณและที่ผ่านมา | | | ตัวชี้วัด (KPI) | ผลลัพธ์ที่คาดว่าจะได้รับ | หน่วยงาน ที่รับผิดชอบ |
|-----|---|--|---|----------------------|---------------|---------------|--------------------|---|--|
| | | | | ๒๕๖๐ (บาท) | ๒๕๖๑ (บาท) | ๒๕๖๒ (บาท) | | | |
| ๑๓๖ | โครงการก่อสร้างถนนลาดยางแอสฟัลท์ติกคอนกรีต ม.๓ ต.บ้านหลวง อ.ดอนตูม เชื่อมต่อ ต.วัดละมุด อ.นครชัยศรี | การสัญจรไปมา และการขนส่งผลผลิตทางการเกษตรเป็นไปด้วยความสะดวก รวดเร็ว | กว้าง ๖ เมตร ยาว ๗๓๐ เมตร หนา ๐.๐๕ เมตร | | ๒,๖๒๘,๐๐๐ | | ความยาวของถนน | การสัญจรไปมา และการขนส่งทางการเกษตร สะดวก รวดเร็ว | กองแผนฯ กองคลัง กองช่าง กองพัสดุฯ |
| ๑๓๗ | โครงการก่อสร้างถนนลาดยางแอสฟัลท์ติกคอนกรีต ม.๕ ต.บ้านหลวง เชื่อมต่อ ต.ห้วยด้วน อ.ดอนตูม | การสัญจรไปมา และการขนส่งผลผลิตทางการเกษตรเป็นไปด้วยความสะดวก รวดเร็ว | กว้าง ๖ เมตร ยาว ๖๔๐ เมตร หนา ๐.๐๕ เมตร | | ๒,๓๐๔,๐๐๐ | | ความยาวของถนน | การสัญจรไปมา และการขนส่งทางการเกษตร สะดวก รวดเร็ว | กองแผนฯ กองคลัง กองช่าง กองพัสดุฯ |
| ๑๓๘ | โครงการก่อสร้างถนนลาดยางแอสฟัลท์ติกคอนกรีต สายทางแหลมมะเกลือ - ไร่กุ่ม ม.๕,๔ ต.ลำลูกบัว อ.ดอนตูม (เขต ทต.สามง่าม) | การสัญจรไปมา และการขนส่งผลผลิตทางการเกษตรเป็นไปด้วยความสะดวก รวดเร็ว | กว้าง ๗ เมตร ยาว ๗๘๕ เมตร หนา ๐.๐๕ เมตร | | | ๓,๒๙๗,๐๐๐ | ความยาวของถนน | การสัญจรไปมา และการขนส่งทางการเกษตร สะดวก รวดเร็ว | กองแผนฯ กองคลัง กองช่าง กองพัสดุฯ |
| ๑๓๙ | โครงการก่อสร้างถนนลาดยางแอสฟัลท์ติกคอนกรีต ม.๓ ต.ลำเหย อ.ดอนตูม เชื่อมต่อ ม.๙ ต.วังน้ำเขียว อ.กำแพงแสน | การสัญจรไปมา และการขนส่งผลผลิตทางการเกษตรเป็นไปด้วยความสะดวก รวดเร็ว | กว้าง ๖ เมตร ยาว ๓๘๐ เมตร หนา ๐.๐๕ เมตร | | ๑,๓๖๘,๐๐๐ | | ความยาวของถนน | การสัญจรไปมา และการขนส่งทางการเกษตร สะดวก รวดเร็ว | กองแผนฯ กองคลัง กองช่าง กองพัสดุฯ |

๖. ยุทธศาสตร์การพัฒนา ด้านการบริการสาธารณะ

แนวทางที่ ๑ ก่อสร้าง ปรับปรุง บำรุงรักษาถนน สะพาน ทางเท้า เส้นทางจักรยาน ท่อระบายน้ำ ทำเทียบเรือ ระบบการจัดการขยะและระบบบำบัดน้ำเสีย และซ่อมแซม ปรับปรุงระบบสาธารณูปโภค ที่ได้รับความเสียหาย

| ที่ | โครงการ | วัตถุประสงค์ | เป้าหมาย (ผลผลิตของโครงการ) | งบประมาณและที่ผ่านมา | | | ตัวชี้วัด (KPI) | ผลลัพธ์ที่คาดว่าจะได้รับ | หน่วยงาน ที่รับผิดชอบ |
|-----|--|--|---|----------------------|---------------|---------------|--------------------|---|--|
| | | | | ๒๕๖๐ (บาท) | ๒๕๖๑ (บาท) | ๒๕๖๒ (บาท) | | | |
| ๑๔๐ | โครงการก่อสร้างถนนลาดยางแอสฟัลท์ติกคอนกรีต ม.๖ ต.ลำเหย เชื่อมต่อ ต.สามง่าม อ.ดอนตูม | การสัญจรไปมา และการขนส่งผลผลิตทางการเกษตรเป็นไปด้วยความสะดวก รวดเร็ว | กว้าง ๖ เมตร ยาว ๖๘๕ เมตร หนา ๐.๐๕ เมตร | | ๒,๔๖๖,๐๐๐ | | ความยาว ของถนน | การสัญจรไปมา และการขนส่งทางการเกษตร สะดวก รวดเร็ว | กองแผนฯ กองคลัง กองช่าง กองพัสดุฯ |
| ๑๔๑ | โครงการก่อสร้างถนนลาดยางแอสฟัลท์ติกคอนกรีต ม.๙ ต.ลำเหย เชื่อมต่อ ม.๔ ต.ห้วยพระ อ.ดอนตูม | การสัญจรไปมา และการขนส่งผลผลิตทางการเกษตรเป็นไปด้วยความสะดวก รวดเร็ว | กว้าง ๖ เมตร ยาว ๘๒๔ เมตร หนา ๐.๐๕ เมตร | | ๒,๙๖๖,๔๐๐ | | ความยาว ของถนน | การสัญจรไปมา และการขนส่งทางการเกษตร สะดวก รวดเร็ว | กองแผนฯ กองคลัง กองช่าง กองพัสดุฯ |
| ๑๔๒ | โครงการก่อสร้างถนนลาดยางแอสฟัลท์ติกคอนกรีต สายบ้านหนองบอน ม.๑๕ ต.ลำเหย อ.ดอนตูม เชื่อมต่อ ม.๑๘ ต.ห้วยขวาง อ.กำแพงแสน | การสัญจรไปมา และการขนส่งผลผลิตทางการเกษตรเป็นไปด้วยความสะดวก รวดเร็ว | กว้าง ๖ เมตร ยาว ๗๐๐ เมตร หนา ๐.๐๕ เมตร | | | ๒,๕๒๐,๐๐๐ | ความยาว ของถนน | การสัญจรไปมา และการขนส่งทางการเกษตร สะดวก รวดเร็ว | กองแผนฯ กองคลัง กองช่าง กองพัสดุฯ |
| ๑๔๓ | โครงการก่อสร้างถนนลาดยางแอสฟัลท์ติกคอนกรีต ม.๒,๓ ต.สามง่าม อ.ดอนตูม เชื่อมต่อ ต.ดอนตูม อ.บางเลน (เขต ทต.สามง่าม) | การสัญจรไปมา และการขนส่งผลผลิตทางการเกษตรเป็นไปด้วยความสะดวก รวดเร็ว | กว้าง ๖ เมตร ยาว ๗๕๐ เมตร หนา ๐.๐๕ เมตร | | ๒,๗๐๐,๐๐๐ | | ความยาว ของถนน | การสัญจรไปมา และการขนส่งทางการเกษตร สะดวก รวดเร็ว | กองแผนฯ กองคลัง กองช่าง กองพัสดุฯ |

๖. ยุทธศาสตร์การพัฒนา ด้านการบริการสาธารณะ

แนวทางที่ ๑ ก่อสร้าง ปรับปรุง บำรุงรักษาถนน สะพาน ทางเท้า เส้นทางจักรยาน ท่อระบายน้ำ ทำเทียบเรือ ระบบการจัดการขยะและระบบบำบัดน้ำเสีย และซ่อมแซม ปรับปรุงระบบสาธารณูปโภค ที่ได้รับความเสียหาย

| ที่ | โครงการ | วัตถุประสงค์ | เป้าหมาย (ผลผลิตของโครงการ) | งบประมาณและที่ผ่านมา | | | ตัวชี้วัด (KPI) | ผลลัพธ์ที่คาดว่าจะได้รับ | หน่วยงาน ที่รับผิดชอบ |
|-----|--|--|---|----------------------|---------------|---------------|--------------------|---|--|
| | | | | ๒๕๖๐ (บาท) | ๒๕๖๑ (บาท) | ๒๕๖๒ (บาท) | | | |
| ๑๔๔ | โครงการก่อสร้างถนนลาดยางแอสฟัลท์ติกคอนกรีต ม.๕,๓ ต.สามง่าม อ.ดอนตูม เชื่อมต่อ ต.ดอนตูม อ.บางเลน (เขต ทต.สามง่าม) | การสัญจรไปมา และการขนส่งผลผลิตทางการเกษตรเป็นไปด้วยความสะดวก รวดเร็ว | กว้าง ๖ เมตร ยาว ๘๔๐ เมตร หนา ๐.๐๕ เมตร | ๓,๕๓๖,๐๐๐ | | | ความยาวของถนน | การสัญจรไปมา และการขนส่งทางการเกษตร สะดวก รวดเร็ว | กองแผนฯ กองคลัง กองช่าง กองพัสดุฯ |
| ๑๔๕ | โครงการก่อสร้างถนนลาดยางแอสฟัลท์ติกคอนกรีต ม.๖,๑๑ ต.สามง่าม เชื่อมต่อ ม.๔ - ๕ ต.ลำลูกบัว อ.ดอนตูม (เขต ทต.สามง่าม) | การสัญจรไปมา และการขนส่งผลผลิตทางการเกษตรเป็นไปด้วยความสะดวก รวดเร็ว | กว้าง ๖ เมตร ยาว ๘๐๐ เมตร หนา ๐.๐๕ เมตร | | | ๒,๘๘๐,๐๐๐ | ความยาวของถนน | การสัญจรไปมา และการขนส่งทางการเกษตร สะดวก รวดเร็ว | กองแผนฯ กองคลัง กองช่าง กองพัสดุฯ |
| ๑๔๖ | โครงการก่อสร้างถนนลาดยางแอสฟัลท์ติกคอนกรีต ม.๑๒ ต.สามง่าม เชื่อมต่อ ม.๑ ต.ลำลูกบัว อ.ดอนตูม และ ต.ดอนตูม อ.บางเลน (เขต ทต.สามง่าม) | การสัญจรไปมา และการขนส่งผลผลิตทางการเกษตรเป็นไปด้วยความสะดวก รวดเร็ว | กว้าง ๖ เมตร ยาว ๖๘๐ เมตร หนา ๐.๐๕ เมตร | | ๒,๔๔๘,๐๐๐ | | ความยาวของถนน | การสัญจรไปมา และการขนส่งทางการเกษตร สะดวก รวดเร็ว | กองแผนฯ กองคลัง กองช่าง กองพัสดุฯ |
| ๑๔๗ | โครงการก่อสร้างถนนลาดยางแอสฟัลท์ติกคอนกรีต ม.๑๒,๖ ต.สามง่าม อ.ดอนตูม เชื่อมต่อ ต.ดอนข่อย อ.กำแพงแสน (เขต ทต.สามง่าม) | การสัญจรไปมา และการขนส่งผลผลิตทางการเกษตรเป็นไปด้วยความสะดวก รวดเร็ว | กว้าง ๖ เมตร ยาว ๙๐๐ เมตร หนา ๐.๐๕ เมตร | | ๓,๒๔๐,๐๐๐ | | ความยาวของถนน | การสัญจรไปมา และการขนส่งทางการเกษตร สะดวก รวดเร็ว | กองแผนฯ กองคลัง กองช่าง กองพัสดุฯ |

๖. ยุทธศาสตร์การพัฒนา ด้านการบริการสาธารณะ

แนวทางที่ ๑ ก่อสร้าง ปรับปรุง บำรุงรักษาถนน สะพาน ทางเท้า เส้นทางจักรยาน ท่อระบายน้ำ ทำเทียบเรือ ระบบการจัดการขยะและระบบบำบัดน้ำเสีย และซ่อมแซม ปรับปรุงระบบสาธารณูปโภค ที่ได้รับความเสียหาย

| ที่ | โครงการ | วัตถุประสงค์ | เป้าหมาย (ผลผลิตของโครงการ) | งบประมาณและที่ผ่านมา | | | ตัวชี้วัด (KPI) | ผลลัพธ์ที่คาดว่าจะได้รับ | หน่วยงาน ที่รับผิดชอบ |
|-----|---|--|---|----------------------|---------------|---------------|--------------------|---|--|
| | | | | ๒๕๖๐ (บาท) | ๒๕๖๑ (บาท) | ๒๕๖๒ (บาท) | | | |
| ๑๔๘ | โครงการก่อสร้างถนนลาดยางแอสฟัลท์ติกคอนกรีต ม.๑๒,๓ ต.สามง่าม อ.ดอนตูม เชื่อมต่อ ต.ดอนตูม อ.บางเลน (เขต ทต.สามง่าม) | การสัญจรไปมา และการขนส่งผลผลิตทางการเกษตรเป็นไปด้วยความสะดวก รวดเร็ว | กว้าง ๖ เมตร ยาว ๑,๑๘๐ เมตร หนา ๐.๐๕ เมตร | ๔,๔๒๗,๐๐๐ | | | ความยาวของถนน | การสัญจรไปมา และการขนส่งทางการเกษตร สะดวก รวดเร็ว | กองแผนฯ กองคลัง กองช่าง กองพัสดุฯ |
| ๑๔๙ | โครงการก่อสร้างถนนลาดยางแอสฟัลท์ติกคอนกรีต ม.๑ ต.ห้วยด้วน เชื่อมต่อ ต.ห้วยพระ อ.ดอนตูม | การสัญจรไปมา และการขนส่งผลผลิตทางการเกษตรเป็นไปด้วยความสะดวก รวดเร็ว | กว้าง ๖ เมตร ยาว ๗๒๐ เมตร หนา ๐.๐๕ เมตร | ๒,๗๔๒,๐๐๐ | | | ความยาวของถนน | การสัญจรไปมา และการขนส่งทางการเกษตร สะดวก รวดเร็ว | กองแผนฯ กองคลัง กองช่าง กองพัสดุฯ |
| ๑๕๐ | โครงการก่อสร้างถนนลาดยางแอสฟัลท์ติกคอนกรีต ม.๕ ต.ห้วยด้วน เชื่อมต่อ ม.๕ ต.ห้วยพระ อ.ดอนตูม และ ม.๒ ต.มาบแค อ.เมืองฯ | การสัญจรไปมา และการขนส่งผลผลิตทางการเกษตรเป็นไปด้วยความสะดวก รวดเร็ว | กว้าง ๖ เมตร ยาว ๖๒๓ เมตร หนา ๐.๐๕ เมตร | | ๒,๒๔๒,๘๐๐ | | ความยาวของถนน | การสัญจรไปมา และการขนส่งทางการเกษตร สะดวก รวดเร็ว | กองแผนฯ กองคลัง กองช่าง กองพัสดุฯ |
| ๑๕๑ | โครงการก่อสร้างถนนลาดยางแอสฟัลท์ติกคอนกรีต สายเลียบบคลองชลประทาน ๕ข - ๒ข - ๑ข - ๑ข - ๕ข ม.๒ ต.ห้วยพระ เชื่อมต่อ ทต.สามง่าม อ.ดอนตูม | การสัญจรไปมา และการขนส่งผลผลิตทางการเกษตรเป็นไปด้วยความสะดวก รวดเร็ว | กว้าง ๖ เมตร ยาว ๑,๑๗๗ เมตร หนา ๐.๐๕ เมตร | | | ๔,๒๓๗,๒๐๐ | ความยาวของถนน | การสัญจรไปมา และการขนส่งทางการเกษตร สะดวก รวดเร็ว | กองแผนฯ กองคลัง กองช่าง กองพัสดุฯ |

๖. ยุทธศาสตร์การพัฒนา ด้านการบริการสาธารณะ

แนวทางที่ ๑ ก่อสร้าง ปรับปรุง บำรุงรักษาดูแล สะพาน ทางเท้า เส้นทางจักรยาน ท่อระบายน้ำ ทำเทียบเรือ ระบบการจัดการขยะและระบบบำบัดน้ำเสีย และซ่อมแซม ปรับปรุงระบบสาธารณูปโภค ที่ได้รับความเสียหาย

| ที่ | โครงการ | วัตถุประสงค์ | เป้าหมาย (ผลผลิตของโครงการ) | งบประมาณและที่ผ่านมา | | | ตัวชี้วัด (KPI) | ผลลัพธ์ที่คาดว่าจะได้รับ | หน่วยงาน ที่รับผิดชอบ |
|-------------------|---|--|---|----------------------|---------------|---------------|--------------------|---|--|
| | | | | ๒๕๖๐ (บาท) | ๒๕๖๑ (บาท) | ๒๕๖๒ (บาท) | | | |
| ๑๕๒ | โครงการก่อสร้างถนนดินลูกรังบดอัดแน่น สายเลียบคลอง ร ๔ ข - ๑ ซ ม.๒ ต.ห้วยพระ เชื่อมต่อ ต.ดอนพุทรา อ.ดอนตูม | การสัญจรไปมา และการขนส่งผลผลิตทางการเกษตรเป็นไปด้วยความสะดวก รวดเร็ว | กว้าง ๘ เมตร ยาว ๘๐๐ เมตร | | | ๔,๐๐๐,๐๐๐ | ความยาวของถนน | การสัญจรไปมา และการขนส่งทางการเกษตร สะดวก รวดเร็ว | กองแผนฯ กองคลัง กองช่าง กองพัสดุฯ |
| อ.พุทธมณฑล | | | | | | | | | |
| ๑๕๓ | โครงการก่อสร้างถนนลาดยางแอสฟัลท์ติกคอนกรีต สายเลียบคลองชัยขันธุ์ ม.๒,๓ ต.คลองโยง อ.พุทธมณฑล เชื่อมต่อ ต.ลานตากฟ้า อ.นครชัยศรี | การสัญจรไปมา และการขนส่งผลผลิตทางการเกษตรเป็นไปด้วยความสะดวก รวดเร็ว | กว้าง ๖ เมตร ยาว ๕๐๐ เมตร หนา ๐.๐๕ เมตร | | | ๑,๘๐๐,๐๐๐ | ความยาวของถนน | การสัญจรไปมา และการขนส่งทางการเกษตร สะดวก รวดเร็ว | กองแผนฯ กองคลัง กองช่าง กองพัสดุฯ |
| ๑๕๔ | โครงการก่อสร้างถนนลาดยางแอสฟัลท์ติกคอนกรีต ถนนศรีกรมล ม.๔ ต.คลองโยง เชื่อมต่อ ต.ศาลายา อ.พุทธมณฑล | การสัญจรไปมา และการขนส่งผลผลิตทางการเกษตรเป็นไปด้วยความสะดวก รวดเร็ว | กว้าง ๖ เมตร ยาว ๕๐๐ เมตร หนา ๐.๐๕ เมตร | | ๑,๘๐๐,๐๐๐ | | ความยาวของถนน | การสัญจรไปมา และการขนส่งทางการเกษตร สะดวก รวดเร็ว | กองแผนฯ กองคลัง กองช่าง กองพัสดุฯ |
| ๑๕๕ | โครงการก่อสร้างถนนลาดยางแอสฟัลท์ติกคอนกรีต สายซอยเฉลิมนิเวศน์ ๒ ม.๒ ต.ศาลายา อ.พุทธมณฑล | การสัญจรไปมา และการขนส่งผลผลิตทางการเกษตรเป็นไปด้วยความสะดวก รวดเร็ว | กว้าง ๖ เมตร ยาว ๙๘๐ เมตร หนา ๐.๐๕ เมตร | | | ๓,๕๒๘,๐๐๐ | ความยาวของถนน | การสัญจรไปมา และการขนส่งทางการเกษตร สะดวก รวดเร็ว | กองแผนฯ กองคลัง กองช่าง กองพัสดุฯ |

๖. ยุทธศาสตร์การพัฒนา ด้านการบริการสาธารณะ

แนวทางที่ ๑ ก่อสร้าง ปรับปรุง บำรุงรักษาดูแล สะพาน ทางเท้า เส้นทางจักรยาน ท่อระบายน้ำ ทำเทียบเรือ ระบบการจัดการขยะและระบบบำบัดน้ำเสีย และซ่อมแซม ปรับปรุงระบบสาธารณูปโภค ที่ได้รับความเสียหาย

| ที่ | โครงการ | วัตถุประสงค์ | เป้าหมาย (ผลผลิตของโครงการ) | งบประมาณและที่ผ่านมา | | | ตัวชี้วัด (KPI) | ผลลัพธ์ที่คาดว่าจะได้รับ | หน่วยงาน ที่รับผิดชอบ |
|-----|--|--|---|----------------------|---------------|---------------|--------------------|---|--|
| | | | | ๒๕๖๐ (บาท) | ๒๕๖๑ (บาท) | ๒๕๖๒ (บาท) | | | |
| | ปรับปรุงถนนลาดยางฯ อ.เมืองฯ | | | | | | | | |
| ๑๕๖ | โครงการก่อสร้างปรับปรุงถนนลาดยางแอสฟัลท์ติกคอนกรีต บริเวณชุมชนทุ่งแผ่นดินทอง ซอยเสมาธรรมจักร ๒ ต.ดอนยายหอม เชื่อมต่อ ม.๔ เขต อบต.ดอนยายหอม อ.เมืองฯ (เขต ทต.ดอนยายหอม) | การสัญจรไปมา และการขนส่งผลผลิตทางการเกษตรเป็นไปด้วยความสะดวก รวดเร็ว | กว้าง ๖ เมตร ยาว ๔๐๐ เมตร หนา ๐.๐๕ เมตร | | ๑,๓๖๘,๐๐๐ | | ความยาวของถนน | การสัญจรไปมา และการขนส่งทางการเกษตร สะดวก รวดเร็ว | กองแผนฯ กองคลัง กองช่าง กองพัสดุฯ |
| ๑๕๗ | โครงการก่อสร้างปรับปรุงถนนลาดยางแอสฟัลท์ติกคอนกรีต แบบ Overlay ม.๑๐ ต.ตาก้อง เชื่อมต่อ ต.มาบแค อ.เมืองฯ | การสัญจรไปมา และการขนส่งผลผลิตทางการเกษตรเป็นไปด้วยความสะดวก รวดเร็ว | กว้าง ๖ เมตร ยาว ๘๐๐ เมตร หนา ๐.๐๕ เมตร | | ๒,๗๓๖,๐๐๐ | | ความยาวของถนน | การสัญจรไปมา และการขนส่งทางการเกษตร สะดวก รวดเร็ว | กองแผนฯ กองคลัง กองช่าง กองพัสดุฯ |
| ๑๕๘ | โครงการก่อสร้างปรับปรุงถนนลาดยางแอสฟัลท์ติกคอนกรีต ม.๖ ต.ทัพหลวง เชื่อมต่อ ม.๘ ต.วังตะกั่ว อ.เมืองฯ | การสัญจรไปมา และการขนส่งผลผลิตทางการเกษตรเป็นไปด้วยความสะดวก รวดเร็ว | กว้าง ๖ เมตร ยาว ๗๑๔ เมตร หนา ๐.๐๕ เมตร | | ๒,๔๔๑,๘๐๐ | | ความยาวของถนน | การสัญจรไปมา และการขนส่งทางการเกษตร สะดวก รวดเร็ว | กองแผนฯ กองคลัง กองช่าง กองพัสดุฯ |

๖. ยุทธศาสตร์การพัฒนา ด้านการบริการสาธารณะ

แนวทางที่ ๑ ก่อสร้าง ปรับปรุง บำรุงรักษาถนน สะพาน ทางเท้า เส้นทางจักรยาน ท่อระบายน้ำ ทำเทียบเรือ ระบบการจัดการขยะและระบบบำบัดน้ำเสีย และซ่อมแซม ปรับปรุงระบบสาธารณสุขปึก
 ที่ได้รับความเสียหาย

| ที่ | โครงการ | วัตถุประสงค์ | เป้าหมาย (ผลผลิตของโครงการ) | งบประมาณและที่ผ่านมา | | | ตัวชี้วัด (KPI) | ผลลัพธ์ที่คาดว่าจะได้รับ | หน่วยงาน ที่รับผิดชอบ |
|-----|---|--|---|----------------------|---------------|---------------|--------------------|---|--|
| | | | | ๒๕๖๐ (บาท) | ๒๕๖๑ (บาท) | ๒๕๖๒ (บาท) | | | |
| ๑๕๙ | โครงการก่อสร้างปรับปรุงถนนลาดยางแอสฟัลท์ติกคอนกรีต ม.๘,๑๒ ต.ทัพหลวง อ.เมืองฯ เชื่อมต่อ ต.ห้วยขวาง อ.กำแพงแสน | การสัญจรไปมา และการขนส่งผลผลิตทางการเกษตรเป็นไปด้วยความสะดวก รวดเร็ว | กว้าง ๖ เมตร ยาว ๗๗๓ เมตร หนา ๐.๐๕ เมตร | | ๒,๖๔๓,๖๖๐ | | ความยาวของถนน | การสัญจรไปมา และการขนส่งทางการเกษตร สะดวก รวดเร็ว | กองแผนฯ กองคลัง กองช่าง กองพัสดุฯ |
| ๑๖๐ | โครงการก่อสร้างปรับปรุงถนนลาดยางแอสฟัลท์ติกคอนกรีต ม.๑๓,๗ ต.ทัพหลวง อ.เมืองฯ เชื่อมต่อ ต.ห้วยขวาง อ.กำแพงแสน | การสัญจรไปมา และการขนส่งผลผลิตทางการเกษตรเป็นไปด้วยความสะดวก รวดเร็ว | กว้าง ๖ เมตร ยาว ๙๘๖ เมตร หนา ๐.๐๕ เมตร | ๒,๙๔๓,๐๐๐ | | | ความยาวของถนน | การสัญจรไปมา และการขนส่งทางการเกษตร สะดวก รวดเร็ว | กองแผนฯ กองคลัง กองช่าง กองพัสดุฯ |
| ๑๖๑ | โครงการก่อสร้างปรับปรุงถนนลาดยางแอสฟัลท์ติกคอนกรีต แยกป้อมวัดใหม่ปิ่นเกลียว ม.๑,๒,๓,๙ ต.นครปฐม เชื่อมต่อ ม.๘,๙ ต.วังตะกูน และ ต.หนองปากโลง อ.เมืองฯ | การสัญจรไปมา และการขนส่งผลผลิตทางการเกษตรเป็นไปด้วยความสะดวก รวดเร็ว | กว้าง ๖ เมตร ยาว ๙๐๐ เมตร หนา ๐.๐๕ เมตร | ๓,๐๐๐,๐๐๐ | | | ความยาวของถนน | การสัญจรไปมา และการขนส่งทางการเกษตร สะดวก รวดเร็ว | กองแผนฯ กองคลัง กองช่าง กองพัสดุฯ |
| ๑๖๒ | โครงการก่อสร้างปรับปรุงถนนลาดยางแอสฟัลท์ติกคอนกรีต สายสวนตะไคร้ - ม่วงตาส ม.๓,๙ ต.นครปฐม เชื่อมต่อ ม.๕ ต.วังตะกูน อ.เมืองฯ | การสัญจรไปมา และการขนส่งผลผลิตทางการเกษตรเป็นไปด้วยความสะดวก รวดเร็ว | กว้าง ๖ เมตร ยาว ๗๗๐ เมตร หนา ๐.๐๕ เมตร | | ๒,๖๓๓,๔๐๐ | | ความยาวของถนน | การสัญจรไปมา และการขนส่งทางการเกษตร สะดวก รวดเร็ว | กองแผนฯ กองคลัง กองช่าง กองพัสดุฯ |

๖. ยุทธศาสตร์การพัฒนา ด้านการบริการสาธารณะ

แนวทางที่ ๑ ก่อสร้าง ปรับปรุง บำรุงรักษาดูแล สะพาน ทางเท้า เส้นทางจักรยาน ท่อระบายน้ำ ทำเทียบเรือ ระบบการจัดการขยะและระบบบำบัดน้ำเสีย และซ่อมแซม ปรับปรุงระบบสาธารณูปโภค ที่ได้รับความเสียหาย

| ที่ | โครงการ | วัตถุประสงค์ | เป้าหมาย (ผลผลิตของโครงการ) | งบประมาณและที่ผ่านมา | | | ตัวชี้วัด (KPI) | ผลลัพธ์ที่คาดว่าจะได้รับ | หน่วยงาน ที่รับผิดชอบ |
|-----|---|---|---|----------------------|---------------|---------------|--------------------|---|--|
| | | | | ๒๕๖๐ (บาท) | ๒๕๖๑ (บาท) | ๒๕๖๒ (บาท) | | | |
| ๑๖๓ | โครงการก่อสร้างปรับปรุงถนนลาดยางแอสฟัลท์ติก คอนกรีต สายนครปฐม - ดอนตูม ม.๖ ต.บ่อพลับ เชื่อมต่อ ม.๗ ต.มาบแค อ.เมืองฯ | การสัญจรไปมา และ การขนส่งผลผลิตทาง การเกษตรเป็นไปด้วย ความสะดวก รวดเร็ว | กว้าง ๖ เมตร ยาว ๕๓๕ เมตร หนา ๐.๐๕ เมตร | | ๑,๘๒๙,๗๐๐ | | ความยาว ของถนน | การสัญจรไปมา และการขนส่งทาง การเกษตร สะดวก รวดเร็ว | กองแผนฯ กองคลัง กองช่าง กองพัสดุฯ |
| ๑๖๔ | โครงการก่อสร้างปรับปรุงถนนลาดยางแอสฟัลท์ติก คอนกรีต สายเสียบคลองปากแรด ม.๗ ต.บางแฉม เชื่อมต่อ ต.วังเย็น อ.เมืองฯ | การสัญจรไปมา และ การขนส่งผลผลิตทาง การเกษตรเป็นไปด้วย ความสะดวก รวดเร็ว | กว้าง ๖ เมตร ยาว ๘๙๐ เมตร หนา ๐.๐๕ เมตร | | ๓,๐๔๓,๘๐๐ | | ความยาว ของถนน | การสัญจรไปมา และการขนส่งทาง การเกษตร สะดวก รวดเร็ว | กองแผนฯ กองคลัง กองช่าง กองพัสดุฯ |
| ๑๖๕ | โครงการก่อสร้างปรับปรุงถนนลาดยางแอสฟัลท์ติก คอนกรีต สายเสียบคลองโพรงมะเตือ - สะพานโสภณ ม.๕ ต.โพรงมะเตือ เชื่อมต่อ ม.๑,๒ ต.หนองดินแดง อ.เมืองฯ (ทต.โพรงมะเตือ) | การสัญจรไปมา และ การขนส่งผลผลิตทาง การเกษตรเป็นไปด้วย ความสะดวก รวดเร็ว | กว้าง ๘ เมตร ยาว ๑,๐๐๐ เมตร หนา ๐.๐๕ เมตร | | | ๔,๕๖๐,๐๐๐ | ความยาว ของถนน | การสัญจรไปมา และการขนส่งทาง การเกษตร สะดวก รวดเร็ว | กองแผนฯ กองคลัง กองช่าง กองพัสดุฯ |
| ๑๖๖ | โครงการก่อสร้างปรับปรุงถนนลาดยางแอสฟัลท์ติก คอนกรีต ม.๙ ต.มาบแค เชื่อมต่อ ต.นครปฐม และ ต.ตาก้อง อ.เมืองฯ | การสัญจรไปมา และ การขนส่งผลผลิตทาง การเกษตรเป็นไปด้วย ความสะดวก รวดเร็ว | กว้าง ๙ เมตร ยาว ๑,๐๐๐ เมตร หนา ๐.๐๕ เมตร | | ๕,๑๓๐,๐๐๐ | | ความยาว ของถนน | การสัญจรไปมา และการขนส่งทาง การเกษตร สะดวก รวดเร็ว | กองแผนฯ กองคลัง กองช่าง กองพัสดุฯ |

๖. ยุทธศาสตร์การพัฒนา ด้านการบริการสาธารณะ

แนวทางที่ ๑ ก่อสร้าง ปรับปรุง บำรุงรักษาดูแล สะพาน ทางเท้า เส้นทางจักรยาน ท่อระบายน้ำ ทำเทียบเรือ ระบบการจัดการขยะและระบบบำบัดน้ำเสีย และซ่อมแซม ปรับปรุงระบบสาธารณูปโภค ที่ได้รับความเสียหาย

| ที่ | โครงการ | วัตถุประสงค์ | เป้าหมาย (ผลผลิตของโครงการ) | งบประมาณและที่ผ่านมา | | | ตัวชี้วัด (KPI) | ผลลัพธ์ที่คาดว่าจะได้รับ | หน่วยงาน ที่รับผิดชอบ |
|-----|--|--|---|----------------------|---------------|---------------|--------------------|---|--|
| | | | | ๒๕๖๐ (บาท) | ๒๕๖๑ (บาท) | ๒๕๖๒ (บาท) | | | |
| ๑๖๗ | โครงการก่อสร้างปรับปรุงถนนลาดยางแอสฟัลท์ติก คอนกรีต พร้อมวางท่อระบายน้ำ คสล. ม.๒ ต.วังตะกู่ เชื่อมต่อ ต.นครปฐม อ.เมืองฯ | การสัญจรไปมา และการขนส่งผลผลิตทางการเกษตรเป็นไปด้วยความสะดวก รวดเร็ว | กว้าง ๖ เมตร ยาว ๓๐๓ เมตร หนา ๐.๐๕ เมตร | | ๑,๐๓๖,๒๖๐ | | ความยาว ของถนน | การสัญจรไปมา และการขนส่งทาง การเกษตร สะดวก รวดเร็ว | กองแผนฯ กองคลัง กองช่าง กองพัสดุฯ |
| ๑๖๘ | โครงการก่อสร้างปรับปรุงถนนลาดยางแอสฟัลท์ติก คอนกรีต ซอยศาลย่าแม่ ม.๘ ต.วังตะกู่ เชื่อมต่อ ม.๖ ต.ทัพหลวง อ.เมืองฯ | การสัญจรไปมา และการขนส่งผลผลิตทางการเกษตรเป็นไปด้วยความสะดวก รวดเร็ว | กว้าง ๖ เมตร ยาว ๖๐๐ เมตร หนา ๐.๐๕ เมตร | ๑,๙๓๒,๐๐๐ | | | ความยาว ของถนน | การสัญจรไปมา และการขนส่งทาง การเกษตร สะดวก รวดเร็ว | กองแผนฯ กองคลัง กองช่าง กองพัสดุฯ |
| ๑๖๙ | โครงการก่อสร้างปรับปรุงถนนลาดยางแอสฟัลท์ติก คอนกรีต สายเลียบบคลองชลประทาน ๘ ขวา ๕ ซ้าย ม.๒ ต.สนามจันทร์ เชื่อมต่อ ต.บางเขม และ ต.ห้วยจรเข้ม อ.เมืองฯ | การสัญจรไปมา และการขนส่งผลผลิตทางการเกษตรเป็นไปด้วยความสะดวก รวดเร็ว | กว้าง ๖ เมตร ยาว ๗๕๐ เมตร หนา ๐.๐๕ เมตร | | | ๒,๕๖๕,๐๐๐ | ความยาว ของถนน | การสัญจรไปมา และการขนส่งทาง การเกษตร สะดวก รวดเร็ว | กองแผนฯ กองคลัง กองช่าง กองพัสดุฯ |
| ๑๗๐ | โครงการก่อสร้างปรับปรุงถนนลาดยางแอสฟัลท์ติก คอนกรีต สายสามควายเผือก - หอนงบัว - หอนงอ้อ ทำแฉลบ ม.๒ ต.สามควายเผือก อ.เมืองฯ | การสัญจรไปมา และการขนส่งผลผลิตทางการเกษตรเป็นไปด้วยความสะดวก รวดเร็ว | กว้าง ๖ เมตร ยาว ๖๓๐ เมตร หนา ๐.๐๕ เมตร | | | ๒,๑๕๔,๖๐๐ | ความยาว ของถนน | การสัญจรไปมา และการขนส่งทาง การเกษตร สะดวก รวดเร็ว | กองแผนฯ กองคลัง กองช่าง กองพัสดุฯ |

๖. ยุทธศาสตร์การพัฒนา ด้านการบริการสาธารณะ

แนวทางที่ ๑ ก่อสร้าง ปรับปรุง บำรุงรักษาดูแล สะพาน ทางเท้า เส้นทางจักรยาน ท่อระบายน้ำ ทำเทียบเรือ ระบบการจัดการขยะและระบบบำบัดน้ำเสีย และซ่อมแซม ปรับปรุงระบบสาธารณูปโภค ที่ได้รับความเสียหาย

| ที่ | โครงการ | วัตถุประสงค์ | เป้าหมาย (ผลผลิตของโครงการ) | งบประมาณและที่ผ่านมา | | | ตัวชี้วัด (KPI) | ผลลัพธ์ที่คาดว่าจะได้รับ | หน่วยงาน ที่รับผิดชอบ |
|-----|--|--|---|----------------------|---------------|---------------|--------------------|---|--|
| | | | | ๒๕๖๐ (บาท) | ๒๕๖๑ (บาท) | ๒๕๖๒ (บาท) | | | |
| ๑๗๑ | โครงการก่อสร้างปรับปรุงถนนลาดยางแอสฟัลท์ติกคอนกรีต สายสามควายเผือก - ทุ่งน้อย ม.๔,๕ ต.สามควายเผือก เชื่อมต่อ ต.ทุ่งน้อย อ.เมืองฯ และ ต.ดอนรวก อ.ดอนตูม | การสัญจรไปมา และการขนส่งผลผลิตทางการเกษตรเป็นไปด้วยความสะดวก รวดเร็ว | กว้าง ๖ เมตร ยาว ๕๙๐ เมตร หนา ๐.๐๕ เมตร | | | ๒,๐๑๗,๘๐๐ | ความยาวของถนน | การสัญจรไปมา และการขนส่งทางการเกษตร สะดวก รวดเร็ว | กองแผนฯ กองคลัง กองช่าง กองพัสดุฯ |
| ๑๗๒ | โครงการก่อสร้างปรับปรุงถนนลาดยางแอสฟัลท์ติกคอนกรีต สายสามควายเผือก - แหล่มบัว ม.๘ ต.สามควายเผือก อ.เมืองฯ เชื่อมต่อ ต.แหล่มบัว อ.นครชัยศรี | การสัญจรไปมา และการขนส่งผลผลิตทางการเกษตรเป็นไปด้วยความสะดวก รวดเร็ว | กว้าง ๖ เมตร ยาว ๔๗๐ เมตร หนา ๐.๐๕ เมตร | | ๑,๖๐๗,๔๐๐ | | ความยาวของถนน | การสัญจรไปมา และการขนส่งทางการเกษตร สะดวก รวดเร็ว | กองแผนฯ กองคลัง กองช่าง กองพัสดุฯ |
| ๑๗๓ | โครงการก่อสร้างปรับปรุงถนนลาดยางแอสฟัลท์ติกคอนกรีต ม.๘,๓ ต.สามควายเผือก อ.เมืองฯ เชื่อมต่อ ต.ศิระทอง อ.นครชัยศรี | การสัญจรไปมา และการขนส่งผลผลิตทางการเกษตรเป็นไปด้วยความสะดวก รวดเร็ว | กว้าง ๖ เมตร ยาว ๗๐๐ เมตร หนา ๐.๐๕ เมตร | | ๒,๓๙๔,๐๐๐ | | ความยาวของถนน | การสัญจรไปมา และการขนส่งทางการเกษตร สะดวก รวดเร็ว | กองแผนฯ กองคลัง กองช่าง กองพัสดุฯ |
| ๑๗๔ | โครงการก่อสร้างปรับปรุงถนนลาดยางแอสฟัลท์ติกคอนกรีต สายเลียบบคลองชลประทาน ๑๕ - ๓๕ - ๑๕ - ๙๕ (ฝั่งตะวันตก) ต.หนองดินแดง เชื่อมต่อ ต.วังเย็น อ.เมืองฯ | การสัญจรไปมา และการขนส่งผลผลิตทางการเกษตรเป็นไปด้วยความสะดวก รวดเร็ว | กว้าง ๖ เมตร ยาว ๗๐๐ เมตร หนา ๐.๐๕ เมตร | | | ๒,๓๙๔,๐๐๐ | ความยาวของถนน | การสัญจรไปมา และการขนส่งทางการเกษตร สะดวก รวดเร็ว | กองแผนฯ กองคลัง กองช่าง กองพัสดุฯ |

๖. ยุทธศาสตร์การพัฒนา ด้านการบริการสาธารณะ

แนวทางที่ ๑ ก่อสร้าง ปรับปรุง บำรุงรักษาดูแล สะพาน ทางเท้า เส้นทางจักรยาน ท่อระบายน้ำ ทำเทียบเรือ ระบบการจัดการขยะและระบบบำบัดน้ำเสีย และซ่อมแซม ปรับปรุงระบบสาธารณูปโภค ที่ได้รับความเสียหาย

| ที่ | โครงการ | วัตถุประสงค์ | เป้าหมาย (ผลผลิตของโครงการ) | งบประมาณและที่ผ่านมา | | | ตัวชี้วัด (KPI) | ผลลัพธ์ที่คาดว่าจะได้รับ | หน่วยงาน ที่รับผิดชอบ |
|-----|---|--|---|----------------------|---------------|---------------|--------------------|---|--|
| | | | | ๒๕๖๐ (บาท) | ๒๕๖๑ (บาท) | ๒๕๖๒ (บาท) | | | |
| ๑๗๕ | โครงการก่อสร้างปรับปรุงถนนลาดยางแอสฟัลต์ติกคอนกรีต จากถนนกระดีเดียว - กิโลเมตร ๖.๖,๔,๓,๒,๑ ต.หนองปากโลง เชื่อมต่อ ต.วังตะกูด อ.เมืองฯ | การสัญจรไปมา และการขนส่งผลผลิตทางการเกษตรเป็นไปด้วยความสะดวก รวดเร็ว | กว้าง ๖ เมตร ยาว ๘๐๐ เมตร หนา ๐.๐๕ เมตร | | | ๒,๗๓๖,๐๐๐ | ความยาวของถนน | การสัญจรไปมา และการขนส่งทางการเกษตร สะดวก รวดเร็ว | กองแผนฯ กองคลัง กองช่าง กองพัสดุฯ |
| ๑๗๖ | โครงการก่อสร้างปรับปรุงถนนลาดยางแอสฟัลต์ติกคอนกรีต ซอยทัพยายท้าว ๓ ม.๙ ต.หนองปากโลง เชื่อมต่อ ต.โพรงมะเดื่อ อ.เมืองฯ | การสัญจรไปมา และการขนส่งผลผลิตทางการเกษตรเป็นไปด้วยความสะดวก รวดเร็ว | กว้าง ๖ เมตร ยาว ๒๓๐ เมตร หนา ๐.๐๕ เมตร | | ๗๘๖,๖๐๐ | | ความยาวของถนน | การสัญจรไปมา และการขนส่งทางการเกษตร สะดวก รวดเร็ว | กองแผนฯ กองคลัง กองช่าง กองพัสดุฯ |
| ๑๗๗ | โครงการก่อสร้างปรับปรุงถนนลาดยางแอสฟัลต์ติกคอนกรีต ม.๙ ต.หนองปากโลง เชื่อมต่อ ต.ทัพหลวง อ.เมืองฯ | การสัญจรไปมา และการขนส่งผลผลิตทางการเกษตรเป็นไปด้วยความสะดวก รวดเร็ว | กว้าง ๖ เมตร ยาว ๔๐๐ เมตร หนา ๐.๐๕ เมตร | ๑,๔๕๐,๐๐๐ | | | ความยาวของถนน | การสัญจรไปมา และการขนส่งทางการเกษตร สะดวก รวดเร็ว | กองแผนฯ กองคลัง กองช่าง กองพัสดุฯ |
| ๑๗๘ | โครงการก่อสร้างปรับปรุงถนนลาดยางแอสฟัลต์ติกคอนกรีต สายบ้านดอนประดู่ - บ้านไร่ ต.หนองปากโลง เชื่อมต่อ ต.โพรงมะเดื่อ อ.เมืองฯ | การสัญจรไปมา และการขนส่งผลผลิตทางการเกษตรเป็นไปด้วยความสะดวก รวดเร็ว | กว้าง ๖ เมตร ยาว ๙๒๐ เมตร หนา ๐.๐๕ เมตร | | | ๓,๑๔๖,๔๐๐ | ความยาวของถนน | การสัญจรไปมา และการขนส่งทางการเกษตร สะดวก รวดเร็ว | กองแผนฯ กองคลัง กองช่าง กองพัสดุฯ |

๖. ยุทธศาสตร์การพัฒนา ด้านการบริการสาธารณะ

แนวทางที่ ๑ ก่อสร้าง ปรับปรุง บำรุงรักษาถนน สะพาน ทางเท้า เส้นทางจักรยาน ท่อระบายน้ำ ทำเทียบเรือ ระบบการจัดการขยะและระบบบำบัดน้ำเสีย และซ่อมแซม ปรับปรุงระบบสาธารณูปโภค ที่ได้รับความเสียหาย

| ที่ | โครงการ | วัตถุประสงค์ | เป้าหมาย (ผลผลิตของโครงการ) | งบประมาณและที่ผ่านมา | | | ตัวชี้วัด (KPI) | ผลลัพธ์ที่คาดว่าจะได้รับ | หน่วยงาน ที่รับผิดชอบ |
|------------------|---|--|---|----------------------|---------------|---------------|--------------------|---|--|
| | | | | ๒๕๖๐ (บาท) | ๒๕๖๑ (บาท) | ๒๕๖๒ (บาท) | | | |
| ๑๗๙ | โครงการก่อสร้างปรับปรุงถนนลาดยางแอสฟัลท์ติก คอนกรีต สายบ้านดอนประดู่ - บ้านทัพยายท้าว ต.หนองปากโลง เชื่อมต่อ ต.โพรงมะเดื่อ อ.เมืองฯ | การสัญจรไปมา และการขนส่งผลผลิตทางการเกษตรเป็นไปด้วยความสะดวก รวดเร็ว | กว้าง ๖ เมตร ยาว ๑,๐๐๐ เมตร หนา ๐.๐๕ เมตร | | | ๓,๔๒๐,๐๐๐ | ความยาวของถนน | การสัญจรไปมา และการขนส่งทางการเกษตร สะดวก รวดเร็ว | กองแผนฯ กองคลัง กองช่าง กองพัสดุฯ |
| อ.สามพราน | | | | | | | | | |
| ๑๘๐ | โครงการก่อสร้างปรับปรุงถนนลาดยางแอสฟัลท์ติก คอนกรีต สายคลองท่าหน้าพัฒนา ม.๑,๗,๘ ต.คลองจินดา เชื่อมต่อ ต.บางช้าง อ.สามพราน | การสัญจรไปมา และการขนส่งผลผลิตทางการเกษตรเป็นไปด้วยความสะดวก รวดเร็ว | กว้าง ๖ เมตร ยาว ๖๐๐ เมตร หนา ๐.๐๕ เมตร | | ๒,๐๕๒,๐๐๐ | | ความยาวของถนน | การสัญจรไปมา และการขนส่งทางการเกษตร สะดวก รวดเร็ว | กองแผนฯ กองคลัง กองช่าง กองพัสดุฯ |
| ๑๘๑ | โครงการก่อสร้างปรับปรุงถนนลาดยางแอสฟัลท์ติก คอนกรีต ม.๓ ต.คลองจินดา เชื่อมต่อ ต.บางช้าง อ.สามพราน | การสัญจรไปมา และการขนส่งผลผลิตทางการเกษตรเป็นไปด้วยความสะดวก รวดเร็ว | กว้าง ๖ เมตร ยาว ๘๐๐ เมตร หนา ๐.๐๕ เมตร | ๒,๙๘๖,๐๐๐ | | | ความยาวของถนน | การสัญจรไปมา และการขนส่งทางการเกษตร สะดวก รวดเร็ว | กองแผนฯ กองคลัง กองช่าง กองพัสดุฯ |
| ๑๘๒ | โครงการก่อสร้างปรับปรุงถนนลาดยางแอสฟัลท์ติก คอนกรีต สายริมบึงบางช้าง ม.๑๐,๑๑ ต.คลองจินดา อ.สามพราน เชื่อมต่อ ต.โคกพระเจดีย์ อ.นครชัยศรี | การสัญจรไปมา และการขนส่งผลผลิตทางการเกษตรเป็นไปด้วยความสะดวก รวดเร็ว | กว้าง ๖ เมตร ยาว ๗๐๐ เมตร หนา ๐.๐๕ เมตร | | ๒,๓๙๔,๐๐๐ | | ความยาวของถนน | การสัญจรไปมา และการขนส่งทางการเกษตร สะดวก รวดเร็ว | กองแผนฯ กองคลัง กองช่าง กองพัสดุฯ |

๖. ยุทธศาสตร์การพัฒนา ด้านการบริการสาธารณะ

แนวทางที่ ๑ ก่อสร้าง ปรับปรุง บำรุงรักษาถนน สะพาน ทางเท้า เส้นทางจักรยาน ท่อระบายน้ำ ทำเทียบเรือ ระบบการจัดการขยะและระบบบำบัดน้ำเสีย และซ่อมแซม ปรับปรุงระบบสาธารณูปโภค ที่ได้รับความเสียหาย

| ที่ | โครงการ | วัตถุประสงค์ | เป้าหมาย (ผลผลิตของโครงการ) | งบประมาณและที่ผ่านมา | | | ตัวชี้วัด (KPI) | ผลลัพธ์ที่คาดว่าจะได้รับ | หน่วยงาน ที่รับผิดชอบ |
|-----|--|--|---|----------------------|---------------|---------------|--------------------|---|--|
| | | | | ๒๕๖๐ (บาท) | ๒๕๖๑ (บาท) | ๒๕๖๒ (บาท) | | | |
| ๑๘๓ | โครงการก่อสร้างปรับปรุงถนนลาดยางแอสฟัลท์ติก คอนกรีต สายกลาง ม.๓,๔ ต.คลองใหม่ เชื่อมต่อ ต.คลองจินดา อ.สามพราน | การสัญจรไปมา และการขนส่งผลผลิตทางการเกษตรเป็นไปด้วยความสะดวก รวดเร็ว | กว้าง ๖ เมตร ยาว ๑,๕๐๐ เมตร หนา ๐.๐๕ เมตร | ๘,๑๑๗,๐๐๐ | | | ความยาวของถนน | การสัญจรไปมา และการขนส่งทางการเกษตร สะดวก รวดเร็ว | กองแผนฯ กองคลัง กองช่าง กองพัสดุฯ |
| ๑๘๔ | โครงการก่อสร้างปรับปรุงถนนลาดยางแอสฟัลท์ติก คอนกรีต สายเข้าวัดเทียนดัด เริ่มจากแยกศรีเสถียร ม.๖,๕ ต.ท่าข้าม เชื่อมต่อ ทต.อ้อมใหญ่ อ.สามพราน | การสัญจรไปมา และการขนส่งผลผลิตทางการเกษตรเป็นไปด้วยความสะดวก รวดเร็ว | กว้าง ๘ เมตร ยาว ๗๐๐ เมตร หนา ๐.๐๕ เมตร | ๒,๙๘๒,๐๐๐ | | | ความยาวของถนน | การสัญจรไปมา และการขนส่งทางการเกษตร สะดวก รวดเร็ว | กองแผนฯ กองคลัง กองช่าง กองพัสดุฯ |
| ๑๘๕ | โครงการก่อสร้างปรับปรุงถนนลาดยางแอสฟัลท์ติก คอนกรีต สายข้าง รพ.สต.บ้านดอนทอง ม.๓,๑๑ ต.บางช้าง เชื่อมต่อ ต.คลองจินดา อ.สามพราน | การสัญจรไปมา และการขนส่งผลผลิตทางการเกษตรเป็นไปด้วยความสะดวก รวดเร็ว | กว้าง ๖ เมตร ยาว ๖๑๕ เมตร หนา ๐.๐๕ เมตร | | ๒,๑๐๓,๓๐๐ | | ความยาวของถนน | การสัญจรไปมา และการขนส่งทางการเกษตร สะดวก รวดเร็ว | กองแผนฯ กองคลัง กองช่าง กองพัสดุฯ |
| ๑๘๖ | โครงการก่อสร้างปรับปรุงถนนลาดยางแอสฟัลท์ติก คอนกรีต แบบ Overlay สายหนองนกไข่ ม.๗,๖ ต.บางช้าง อ.สามพราน จ.นครปฐม เชื่อมเขตติดต่อ ต.หนองนกไข่ อ.กระทุ่มแบน จ.สมุทรสาคร | การสัญจรไปมา และการขนส่งผลผลิตทางการเกษตรเป็นไปด้วยความสะดวก รวดเร็ว | กว้าง ๖ เมตร ยาว ๗๐๐ เมตร หนา ๐.๐๕ เมตร | | ๒,๓๙๔,๐๐๐ | | ความยาวของถนน | การสัญจรไปมา และการขนส่งทางการเกษตร สะดวก รวดเร็ว | กองแผนฯ กองคลัง กองช่าง กองพัสดุฯ |

๖. ยุทธศาสตร์การพัฒนา ด้านการบริการสาธารณะ

แนวทางที่ ๑ ก่อสร้าง ปรับปรุง บำรุงรักษาดูแล สะพาน ทางเท้า เส้นทางจักรยาน ท่อระบายน้ำ ทำเทียบเรือ ระบบการจัดการขยะและระบบบำบัดน้ำเสีย และซ่อมแซม ปรับปรุงระบบสาธารณูปโภค ที่ได้รับความเสียหาย

| ที่ | โครงการ | วัตถุประสงค์ | เป้าหมาย (ผลผลิตของโครงการ) | งบประมาณและที่ผ่านมา | | | ตัวชี้วัด (KPI) | ผลลัพธ์ที่คาดว่าจะได้รับ | หน่วยงาน ที่รับผิดชอบ |
|-----|--|--|---|----------------------|---------------|---------------|--------------------|---|--|
| | | | | ๒๕๖๐ (บาท) | ๒๕๖๑ (บาท) | ๒๕๖๒ (บาท) | | | |
| ๑๘๗ | โครงการก่อสร้างปรับปรุงถนนลาดยางแอสฟัลท์ติก คอนกรีต ม.๘ ต.บางช้าง อ.สามพราน จ.นครปฐม เชื่อมเขตติดต่อ ม.๗ ต.บางยาง อ.กระทุ่มแบน จ.สมุทรสาคร | การสัญจรไปมา และการขนส่งผลผลิตทางการเกษตรเป็นไปด้วยความสะดวก รวดเร็ว | กว้าง ๖ เมตร ยาว ๙๐๐ เมตร หนา ๐.๐๕ เมตร | | | ๓,๐๗๘,๐๐๐ | ความยาว ของถนน | การสัญจรไปมา และการขนส่งทาง การเกษตร สะดวก รวดเร็ว | กองแผนฯ กองคลัง กองช่าง กองพัสดุฯ |
| ๑๘๘ | โครงการก่อสร้างปรับปรุงถนนลาดยางแอสฟัลท์ติก คอนกรีต ถนนบางเตย ซอย ๕ ม.๒ ต.บางเตย อ.สามพราน เชื่อมต่อ ต.ศาลายา อ.พุทธมณฑล | การสัญจรไปมา และการขนส่งผลผลิตทางการเกษตรเป็นไปด้วยความสะดวก รวดเร็ว | กว้าง ๖ เมตร ยาว ๙๐๐ เมตร หนา ๐.๐๕ เมตร | | | ๓,๐๗๘,๐๐๐ | ความยาว ของถนน | การสัญจรไปมา และการขนส่งทาง การเกษตร สะดวก รวดเร็ว | กองแผนฯ กองคลัง กองช่าง กองพัสดุฯ |
| ๑๘๙ | โครงการก่อสร้างปรับปรุงถนนลาดยางแอสฟัลท์ติก คอนกรีต แบบ Overlay สายสวนผัก ซอย ๒ ม.๔ ต.บ้านใหม่ เชื่อมต่อ ต.อ้อมใหญ่ อ.สามพราน | การสัญจรไปมา และการขนส่งผลผลิตทางการเกษตรเป็นไปด้วยความสะดวก รวดเร็ว | กว้าง ๖ เมตร ยาว ๑,๑๕๐ เมตร หนา ๐.๐๕ เมตร | | | ๓,๙๓๓,๐๐๐ | ความยาว ของถนน | การสัญจรไปมา และการขนส่งทาง การเกษตร สะดวก รวดเร็ว | กองแผนฯ กองคลัง กองช่าง กองพัสดุฯ |
| ๑๙๐ | โครงการก่อสร้างปรับปรุงถนนลาดยางแอสฟัลท์ติก คอนกรีต ม.๕ ต.สามพราน เชื่อมต่อ ต.บางช้าง อ.สามพราน | การสัญจรไปมา และการขนส่งผลผลิตทางการเกษตรเป็นไปด้วยความสะดวก รวดเร็ว | กว้าง ๖ เมตร ยาว ๕๐๐ เมตร หนา ๐.๐๕ เมตร | | | ๑,๗๑๐,๐๐๐ | ความยาว ของถนน | การสัญจรไปมา และการขนส่งทาง การเกษตร สะดวก รวดเร็ว | กองแผนฯ กองคลัง กองช่าง กองพัสดุฯ |

๖. ยุทธศาสตร์การพัฒนา ด้านการบริการสาธารณะ

แนวทางที่ ๑ ก่อสร้าง ปรับปรุง บำรุงรักษาถนน สะพาน ทางเท้า เส้นทางจักรยาน ท่อระบายน้ำ ทำเทียบเรือ ระบบการจัดการขยะและระบบบำบัดน้ำเสีย และซ่อมแซม ปรับปรุงระบบสาธารณูปโภค ที่ได้รับความเสียหาย

| ที่ | โครงการ | วัตถุประสงค์ | เป้าหมาย (ผลผลิตของโครงการ) | งบประมาณและที่ผ่านมา | | | ตัวชี้วัด (KPI) | ผลลัพธ์ที่คาดว่าจะได้รับ | หน่วยงาน ที่รับผิดชอบ |
|--------------------|---|--|---|----------------------|---------------|---------------|--------------------|---|--|
| | | | | ๒๕๖๐ (บาท) | ๒๕๖๑ (บาท) | ๒๕๖๒ (บาท) | | | |
| ๑๙๑ | โครงการก่อสร้างปรับปรุงถนนลาดยางแอสฟัลท์ติก คอนกรีต ม.๕ - ๙ ต.สามพราน เชื่อมต่อ ต.ท่าข้าม อ.สามพราน | การสัญจรไปมา และการขนส่งผลผลิตทางการเกษตรเป็นไปด้วยความสะดวก รวดเร็ว | กว้าง ๖ เมตร ยาว ๕๐๐ เมตร หนา ๐.๐๕ เมตร | | | ๑,๗๑๐,๐๐๐ | ความยาว ของถนน | การสัญจรไปมา และการขนส่งทาง การเกษตร สะดวก รวดเร็ว | กองแผนฯ กองคลัง กองช่าง กองพัสดุฯ |
| ๑๙๒ | โครงการก่อสร้างปรับปรุงถนนลาดยางแอสฟัลท์ติก คอนกรีต ถนนสายทำน้ำลาดขวางแทน ม.๓ - ๔ ต.หอมเกร็ด เชื่อมต่อ ต.ท่าตลาด และ ต.ทรงคนอง อ.สามพราน | การสัญจรไปมา และการขนส่งผลผลิตทางการเกษตรเป็นไปด้วยความสะดวก รวดเร็ว | กว้าง ๖ เมตร ยาว ๙๐๐ เมตร หนา ๐.๐๕ เมตร | | ๓,๐๗๘,๐๐๐ | | ความยาว ของถนน | การสัญจรไปมา และการขนส่งทาง การเกษตร สะดวก รวดเร็ว | กองแผนฯ กองคลัง กองช่าง กองพัสดุฯ |
| อ.นครชัยศรี | | | | | | | | | |
| ๑๙๓ | โครงการก่อสร้างปรับปรุงถนนลาดยางแอสฟัลท์ติก คอนกรีต สายคันบึง - คลองทางหลวง ม.๑ ต.โคกพระเจดีย์ เชื่อมต่อ ม.๔ ต.ท่ากระชับ อ.นครชัยศรี | การสัญจรไปมา และการขนส่งผลผลิตทางการเกษตรเป็นไปด้วยความสะดวก รวดเร็ว | กว้าง ๖ เมตร ยาว ๕๕๐ เมตร หนา ๐.๐๕ เมตร | | ๑,๘๘๑,๐๐๐ | | ความยาว ของถนน | การสัญจรไปมา และการขนส่งทาง การเกษตร สะดวก รวดเร็ว | กองแผนฯ กองคลัง กองช่าง กองพัสดุฯ |
| ๑๙๔ | โครงการก่อสร้างปรับปรุงถนนลาดยางแอสฟัลท์ติก คอนกรีต สายคันบึง - พาดหมอน ม.๑,๕ ต.โคกพระเจดีย์ อ.นครชัยศรี เชื่อมต่อ ม.๑๐ ต.คลองจินดา อ.สามพราน | การสัญจรไปมา และการขนส่งผลผลิตทางการเกษตรเป็นไปด้วยความสะดวก รวดเร็ว | กว้าง ๖ เมตร ยาว ๑,๐๐๐ เมตร หนา ๐.๐๕ เมตร | | | ๓,๔๒๐,๐๐๐ | ความยาว ของถนน | การสัญจรไปมา และการขนส่งทาง การเกษตร สะดวก รวดเร็ว | กองแผนฯ กองคลัง กองช่าง กองพัสดุฯ |

๖. ยุทธศาสตร์การพัฒนา ด้านการบริการสาธารณะ

แนวทางที่ ๑ ก่อสร้าง ปรับปรุง บำรุงรักษาดูแล สะพาน ทางเท้า เส้นทางจักรยาน ท่อระบายน้ำ ทำเทียบเรือ ระบบการจัดการขยะและระบบบำบัดน้ำเสีย และซ่อมแซม ปรับปรุงระบบสาธารณูปโภค ที่ได้รับความเสียหาย

| ที่ | โครงการ | วัตถุประสงค์ | เป้าหมาย (ผลผลิตของโครงการ) | งบประมาณและที่ผ่านมา | | | ตัวชี้วัด (KPI) | ผลลัพธ์ที่คาดว่าจะได้รับ | หน่วยงาน ที่รับผิดชอบ |
|-----|---|---|---|----------------------|---------------|---------------|--------------------|---|--|
| | | | | ๒๕๖๐ (บาท) | ๒๕๖๑ (บาท) | ๒๕๖๒ (บาท) | | | |
| ๑๙๕ | โครงการก่อสร้างปรับปรุงถนนลาดยางแอสฟัลท์ติก คอนกรีต สายพูกษาชาติ ม.๒ ต.โคกพระเจดีย์ อ.นครชัยศรี เชื่อมต่อ ม.๑๐ ต.คลองจินดา อ.สามพราน | การสัญจรไปมา และ การขนส่งผลผลิตทาง การเกษตรเป็นไปด้วย ความสะดวก รวดเร็ว | กว้าง ๖ เมตร ยาว ๘๐๐ เมตร หนา ๐.๐๕ เมตร | | ๒,๗๓๖,๐๐๐ | | ความยาว ของถนน | การสัญจรไปมา และการขนส่งทาง การเกษตร สะดวก รวดเร็ว | กองแผนฯ กองคลัง กองช่าง กองพัสดุฯ |
| ๑๙๖ | โครงการก่อสร้างปรับปรุงถนนลาดยางแอสฟัลท์ติก คอนกรีต สายเลียบบางบางเสื่อ ม.๓ ต.โคกพระเจดีย์ อ.นครชัยศรี เชื่อมต่อ ม.๓ ต.ดอนยายหอม อ.เมืองฯ | การสัญจรไปมา และ การขนส่งผลผลิตทาง การเกษตรเป็นไปด้วย ความสะดวก รวดเร็ว | กว้าง ๖ เมตร ยาว ๙๕๐ เมตร หนา ๐.๐๕ เมตร | | | ๓,๒๔๙,๐๐๐ | ความยาว ของถนน | การสัญจรไปมา และการขนส่งทาง การเกษตร สะดวก รวดเร็ว | กองแผนฯ กองคลัง กองช่าง กองพัสดุฯ |
| ๑๙๗ | โครงการก่อสร้างปรับปรุงถนนลาดยางแอสฟัลท์ติก คอนกรีต สายวงพาด - ดอนมะขามเทศ ม.๔ ต.โคกพระเจดีย์ อ.นครชัยศรี เชื่อมต่อ ม.๖ ต.คลองจินดา อ.สามพราน | การสัญจรไปมา และ การขนส่งผลผลิตทาง การเกษตรเป็นไปด้วย ความสะดวก รวดเร็ว | กว้าง ๖ เมตร ยาว ๕๗๐ เมตร หนา ๐.๐๕ เมตร | | | ๑,๙๔๙,๔๐๐ | ความยาว ของถนน | การสัญจรไปมา และการขนส่งทาง การเกษตร สะดวก รวดเร็ว | กองแผนฯ กองคลัง กองช่าง กองพัสดุฯ |
| ๑๙๘ | โครงการก่อสร้างปรับปรุงถนนลาดยางแอสฟัลท์ติก คอนกรีต ถนนเส้นหลังเมรุ ม.๑,๔ ต.ท่ากระชับ เชื่อมต่อ ม.๓ ต.บางระกำ อ.นครชัยศรี | การสัญจรไปมา และ การขนส่งผลผลิตทาง การเกษตรเป็นไปด้วย ความสะดวก รวดเร็ว | กว้าง ๖ เมตร ยาว ๙๐๐ เมตร หนา ๐.๐๕ เมตร | | | ๓,๐๗๘,๐๐๐ | ความยาว ของถนน | การสัญจรไปมา และการขนส่งทาง การเกษตร สะดวก รวดเร็ว | กองแผนฯ กองคลัง กองช่าง กองพัสดุฯ |

๖. ยุทธศาสตร์การพัฒนา ด้านการบริการสาธารณะ

แนวทางที่ ๑ ก่อสร้าง ปรับปรุง บำรุงรักษาดูแล สะพาน ทางเท้า เส้นทางจักรยาน ท่อระบายน้ำ ทำเทียบเรือ ระบบการจัดการขยะและระบบบำบัดน้ำเสีย และซ่อมแซม ปรับปรุงระบบสาธารณูปโภค ที่ได้รับความเสียหาย

| ที่ | โครงการ | วัตถุประสงค์ | เป้าหมาย (ผลผลิตของโครงการ) | งบประมาณและที่ผ่านมา | | | ตัวชี้วัด (KPI) | ผลลัพธ์ที่คาดว่าจะได้รับ | หน่วยงาน ที่รับผิดชอบ |
|-----|---|--|---|----------------------|---------------|---------------|--------------------|---|--|
| | | | | ๒๕๖๐ (บาท) | ๒๕๖๑ (บาท) | ๒๕๖๒ (บาท) | | | |
| ๑๙๙ | โครงการก่อสร้างปรับปรุงถนนลาดยางแอสฟัลท์ติก คอนกรีต ม.๒ ต.ไทยาวาส เชื่อมต่อ ม.๓ ต.นครชัยศรี อ.นครชัยศรี | การสัญจรไปมา และการขนส่งผลผลิตทางการเกษตรเป็นไปด้วยความสะดวก รวดเร็ว | กว้าง ๖ เมตร ยาว ๑,๑๗๕ เมตร หนา ๐.๐๕ เมตร | | | ๔,๐๑๘,๕๐๐ | ความยาวของถนน | การสัญจรไปมา และการขนส่งทางการเกษตร สะดวก รวดเร็ว | กองแผนฯ กองคลัง กองช่าง กองพัสดุฯ |
| ๒๐๐ | โครงการก่อสร้างปรับปรุงถนนลาดยางแอสฟัลท์ติก คอนกรีต สายวัดไทร - ท่าตำหนัก ม.๒,๓ ต.บางแก้ว เชื่อมต่อ ต.ท่าตำหนัก และ ต.ท่ากระชับ อ.นครชัยศรี | การสัญจรไปมา และการขนส่งผลผลิตทางการเกษตรเป็นไปด้วยความสะดวก รวดเร็ว | กว้าง ๖ เมตร ยาว ๔๒๕ เมตร หนา ๐.๐๕ เมตร | | | ๑,๔๕๓,๕๐๐ | ความยาวของถนน | การสัญจรไปมา และการขนส่งทางการเกษตร สะดวก รวดเร็ว | กองแผนฯ กองคลัง กองช่าง กองพัสดุฯ |
| ๒๐๑ | โครงการก่อสร้างปรับปรุงถนนลาดยางแอสฟัลท์ติก คอนกรีต สายเลียบบคลองบางสะบ้า ม.๓ ต.ลานตากฟ้า เชื่อมต่อ ต.ดอนแฝก อ.นครชัยศรี | การสัญจรไปมา และการขนส่งผลผลิตทางการเกษตรเป็นไปด้วยความสะดวก รวดเร็ว | กว้าง ๖ เมตร ยาว ๘๐๐ เมตร หนา ๐.๐๕ เมตร | | | ๒,๗๓๖,๐๐๐ | ความยาวของถนน | การสัญจรไปมา และการขนส่งทางการเกษตร สะดวก รวดเร็ว | กองแผนฯ กองคลัง กองช่าง กองพัสดุฯ |
| ๒๐๒ | โครงการก่อสร้างปรับปรุงถนนลาดยางแอสฟัลท์ติก คอนกรีต สายเลียบบคลองบางกระอูน ม.๕,๖ ต.สัมปทวน เชื่อมต่อ ต.วัดสำโรง อ.นครชัยศรี | การสัญจรไปมา และการขนส่งผลผลิตทางการเกษตรเป็นไปด้วยความสะดวก รวดเร็ว | กว้าง ๖ เมตร ยาว ๓๐๐ เมตร หนา ๐.๐๕ เมตร | ๑,๐๒๖,๐๐๐ | | | ความยาวของถนน | การสัญจรไปมา และการขนส่งทางการเกษตร สะดวก รวดเร็ว | กองแผนฯ กองคลัง กองช่าง กองพัสดุฯ |

๖. ยุทธศาสตร์การพัฒนา ด้านการบริการสาธารณะ

แนวทางที่ ๑ ก่อสร้าง ปรับปรุง บำรุงรักษาถนน สะพาน ทางเท้า เส้นทางจักรยาน ท่อระบายน้ำ ทำเทียบเรือ ระบบการจัดการขยะและระบบบำบัดน้ำเสีย และซ่อมแซม ปรับปรุงระบบสาธารณูปโภค ที่ได้รับความเสียหาย

| ที่ | โครงการ | วัตถุประสงค์ | เป้าหมาย (ผลผลิตของโครงการ) | งบประมาณและที่ผ่านมา | | | ตัวชี้วัด (KPI) | ผลลัพธ์ที่คาดว่าจะได้รับ | หน่วยงาน ที่รับผิดชอบ |
|-------------------|--|--|---|----------------------|---------------|---------------|--------------------|---|--|
| | | | | ๒๕๖๐ (บาท) | ๒๕๖๑ (บาท) | ๒๕๖๒ (บาท) | | | |
| ๒๐๓ | โครงการก่อสร้างปรับปรุงถนนลาดยางแอสฟัลท์ติกคอนกรีต สายรวมใจ ๑ ม.๔ ต.ห้วยพลู เชื่อมต่อ ม.๑ ต.บางแก้วฟ้า อ.นครชัยศรี | การสัญจรไปมา และการขนส่งผลผลิตทางการเกษตรเป็นไปด้วยความสะดวก รวดเร็ว | กว้าง ๖ เมตร ยาว ๗๕๔ เมตร หนา ๐.๐๕ เมตร | | | ๒,๕๗๘,๖๘๐ | ความยาวของถนน | การสัญจรไปมา และการขนส่งทางการเกษตร สะดวก รวดเร็ว | กองแผนฯ กองคลัง กองช่าง กองพัสดุฯ |
| อ.กำแพงแสน | | | | | | | | | |
| ๒๐๔ | โครงการก่อสร้างปรับปรุงถนนลาดยางแอสฟัลท์ติกคอนกรีต บ้านดอนทอง ม.๒ ต.ดอนข่อย เชื่อมต่อ บ้านหนองหัวช้างใต้ ม.๑๒ ต.วังน้ำเขียว อ.กำแพงแสน | การสัญจรไปมา และการขนส่งผลผลิตทางการเกษตรเป็นไปด้วยความสะดวก รวดเร็ว | กว้าง ๖ เมตร ยาว ๗๐๐ เมตร หนา ๐.๐๕ เมตร | | | ๒,๓๙๔,๐๐๐ | ความยาวของถนน | การสัญจรไปมา และการขนส่งทางการเกษตร สะดวก รวดเร็ว | กองแผนฯ กองคลัง กองช่าง กองพัสดุฯ |
| ๒๐๕ | โครงการก่อสร้างปรับปรุงถนนลาดยางแอสฟัลท์ติกคอนกรีต เลียบคลองลาดเต่าดำ ม.๑๖,๓,๑๕ ต.ดอนข่อย เชื่อมต่อ บ้านหนองหัวช้างใต้ ม.๑๒ ต.วังน้ำเขียว อ.กำแพงแสน | การสัญจรไปมา และการขนส่งผลผลิตทางการเกษตรเป็นไปด้วยความสะดวก รวดเร็ว | กว้าง ๖ เมตร ยาว ๗๐๐ เมตร หนา ๐.๐๕ เมตร | | | ๒,๓๙๔,๐๐๐ | ความยาวของถนน | การสัญจรไปมา และการขนส่งทางการเกษตร สะดวก รวดเร็ว | กองแผนฯ กองคลัง กองช่าง กองพัสดุฯ |
| ๒๐๖ | โครงการก่อสร้างปรับปรุงถนนลาดยางแอสฟัลท์ติกคอนกรีต สายโปร่งพรหม ม.๓ ต.ทุ่งกระพังไหม เชื่อมต่อ ม.๒ ต.ทุ่งขวาง อ.กำแพงแสน | การสัญจรไปมา และการขนส่งผลผลิตทางการเกษตรเป็นไปด้วยความสะดวก รวดเร็ว | กว้าง ๖ เมตร ยาว ๗๐๔ เมตร หนา ๐.๐๕ เมตร | ๑,๕๙๕,๐๐๐ | | | ความยาวของถนน | การสัญจรไปมา และการขนส่งทางการเกษตร สะดวก รวดเร็ว | กองแผนฯ กองคลัง กองช่าง กองพัสดุฯ |

๖. ยุทธศาสตร์การพัฒนา ด้านการบริการสาธารณะ

แนวทางที่ ๑ ก่อสร้าง ปรับปรุง บำรุงรักษาถนน สะพาน ทางเท้า เส้นทางจักรยาน ท่อระบายน้ำ ทำเทียบเรือ ระบบการจัดการขยะและระบบบำบัดน้ำเสีย และซ่อมแซม ปรับปรุงระบบสาธารณูปโภค ที่ได้รับความเสียหาย

| ที่ | โครงการ | วัตถุประสงค์ | เป้าหมาย (ผลผลิตของโครงการ) | งบประมาณและที่ผ่านมา | | | ตัวชี้วัด (KPI) | ผลลัพธ์ที่คาดว่าจะได้รับ | หน่วยงาน ที่รับผิดชอบ |
|-----------------|--|--|---|----------------------|---------------|---------------|--------------------|---|--|
| | | | | ๒๕๖๐ (บาท) | ๒๕๖๑ (บาท) | ๒๕๖๒ (บาท) | | | |
| ๒๐๗ | โครงการก่อสร้างปรับปรุงถนนลาดยางแอสฟัลท์ติกคอนกรีต สายบริเวณชลประทาน ม.๗,๑๑ ต.ห้วยขวาง อ.กำแพงแสน เชื่อมต่อ ม.๙ ต.ลำเหย อ.ดอนตูม | การสัญจรไปมา และการขนส่งผลผลิตทางการเกษตรเป็นไปด้วยความสะดวก รวดเร็ว | กว้าง ๖ เมตร ยาว ๗๐๐ เมตร หนา ๐.๐๕ เมตร | | | ๒,๓๙๔,๐๐๐ | ความยาวของถนน | การสัญจรไปมา และการขนส่งทางการเกษตร สะดวก รวดเร็ว | กองแผนฯ กองคลัง กองช่าง กองพัสดุฯ |
| ๒๐๘ | โครงการก่อสร้างปรับปรุงถนนลาดยางแอสฟัลท์ติกคอนกรีต สายเสียบคลองชลประทาน ม.๑๖ ต.ห้วยขวาง อ.กำแพงแสน เชื่อมต่อ ม.๔ ต.หนองงูเห่า อ.เมืองฯ | การสัญจรไปมา และการขนส่งผลผลิตทางการเกษตรเป็นไปด้วยความสะดวก รวดเร็ว | กว้าง ๖ เมตร ยาว ๗๘๐ เมตร หนา ๐.๐๕ เมตร | | | ๒,๖๖๗,๖๐๐ | ความยาวของถนน | การสัญจรไปมา และการขนส่งทางการเกษตร สะดวก รวดเร็ว | กองแผนฯ กองคลัง กองช่าง กองพัสดุฯ |
| อ.บางเลน | | | | | | | | | |
| ๒๐๙ | โครงการก่อสร้างปรับปรุงถนนลาดยางแอสฟัลท์ติกคอนกรีต ม.๑ ต.นราภิรมย์ เชื่อมต่อ ม.๑๑ ต.ลำพญา อ.บางเลน | การสัญจรไปมา และการขนส่งผลผลิตทางการเกษตรเป็นไปด้วยความสะดวก รวดเร็ว | กว้าง ๖ เมตร ยาว ๗๐๐ เมตร หนา ๐.๐๕ เมตร | | ๒,๓๙๔,๐๐๐ | | ความยาวของถนน | การสัญจรไปมา และการขนส่งทางการเกษตร สะดวก รวดเร็ว | กองแผนฯ กองคลัง กองช่าง กองพัสดุฯ |
| ๒๑๐ | โครงการก่อสร้างปรับปรุงถนนลาดยางแอสฟัลท์ติกคอนกรีต ม.๒ ต.นราภิรมย์ เชื่อมต่อ ม.๕ ต.บางระกำ อ.บางเลน | การสัญจรไปมา และการขนส่งผลผลิตทางการเกษตรเป็นไปด้วยความสะดวก รวดเร็ว | กว้าง ๖ เมตร ยาว ๓๕๐ เมตร หนา ๐.๐๕ เมตร | | ๑,๑๙๗,๐๐๐ | | ความยาวของถนน | การสัญจรไปมา และการขนส่งทางการเกษตร สะดวก รวดเร็ว | กองแผนฯ กองคลัง กองช่าง กองพัสดุฯ |

๖. ยุทธศาสตร์การพัฒนา ด้านการบริการสาธารณะ

แนวทางที่ ๑ ก่อสร้าง ปรับปรุง บำรุงรักษาถนน สะพาน ทางเท้า เส้นทางจักรยาน ท่อระบายน้ำ ทำเทียบเรือ ระบบการจัดการขยะและระบบบำบัดน้ำเสีย และซ่อมแซม ปรับปรุงระบบสาธารณูปโภค ที่ได้รับความเสียหาย

| ที่ | โครงการ | วัตถุประสงค์ | เป้าหมาย (ผลผลิตของโครงการ) | งบประมาณและที่ผ่านมา | | | ตัวชี้วัด (KPI) | ผลลัพธ์ที่คาดว่าจะได้รับ | หน่วยงาน ที่รับผิดชอบ |
|-----|--|--|---|----------------------|---------------|---------------|--------------------|---|--|
| | | | | ๒๕๖๐ (บาท) | ๒๕๖๑ (บาท) | ๒๕๖๒ (บาท) | | | |
| ๒๑๑ | โครงการก่อสร้างปรับปรุงถนนลาดยางแอสฟัลท์ติก คอนกรีต ม.๖,๘ ต.นราภิรมย์ เชื่อมต่อ ต.คลองนกระทุง อ.บางเลน | การสัญจรไปมา และการขนส่งผลผลิตทางการเกษตรเป็นไปด้วยความสะดวก รวดเร็ว | กว้าง ๖ เมตร ยาว ๕๐๐ เมตร หนา ๐.๐๕ เมตร | | | ๑,๗๑๐,๐๐๐ | ความยาวของถนน | การสัญจรไปมา และการขนส่งทางการเกษตร สะดวก รวดเร็ว | กองแผนฯ กองคลัง กองช่าง กองพัสดุฯ |
| ๒๑๒ | โครงการก่อสร้างปรับปรุงถนนลาดยางแอสฟัลท์ติก คอนกรีต ม.๘ ต.นราภิรมย์ เชื่อมต่อ ม.๑๓ ต.บางภาษี อ.บางเลน | การสัญจรไปมา และการขนส่งผลผลิตทางการเกษตรเป็นไปด้วยความสะดวก รวดเร็ว | กว้าง ๖ เมตร ยาว ๕๐๐ เมตร หนา ๐.๐๕ เมตร | | ๑,๗๑๐,๐๐๐ | | ความยาวของถนน | การสัญจรไปมา และการขนส่งทางการเกษตร สะดวก รวดเร็ว | กองแผนฯ กองคลัง กองช่าง กองพัสดุฯ |
| ๒๑๓ | โครงการก่อสร้างปรับปรุงถนนลาดยางแอสฟัลท์ติก คอนกรีต ม.๘,๙ ต.นราภิรมย์ เชื่อมต่อ ม.๘ ต.คลองนกระทุง อ.บางเลน | การสัญจรไปมา และการขนส่งผลผลิตทางการเกษตรเป็นไปด้วยความสะดวก รวดเร็ว | กว้าง ๖ เมตร ยาว ๗๐๐ เมตร หนา ๐.๐๕ เมตร | | ๒,๓๙๔,๐๐๐ | | ความยาวของถนน | การสัญจรไปมา และการขนส่งทางการเกษตร สะดวก รวดเร็ว | กองแผนฯ กองคลัง กองช่าง กองพัสดุฯ |
| ๒๑๔ | โครงการก่อสร้างปรับปรุงถนนลาดยางแอสฟัลท์ติก คอนกรีต ม.๑ ต.นิลเพชร เชื่อมต่อ ม.๙ ต.ไทรงาม อ.บางเลน | การสัญจรไปมา และการขนส่งผลผลิตทางการเกษตรเป็นไปด้วยความสะดวก รวดเร็ว | กว้าง ๖ เมตร ยาว ๗๕๐ เมตร หนา ๐.๐๕ เมตร | | | ๒,๕๖๕,๐๐๐ | ความยาวของถนน | การสัญจรไปมา และการขนส่งทางการเกษตร สะดวก รวดเร็ว | กองแผนฯ กองคลัง กองช่าง กองพัสดุฯ |

๖. ยุทธศาสตร์การพัฒนา ด้านการบริการสาธารณะ

แนวทางที่ ๑ ก่อสร้าง ปรับปรุง บำรุงรักษาถนน สะพาน ทางเท้า เส้นทางจักรยาน ท่อระบายน้ำ ทำเทียบเรือ ระบบการจัดการขยะและระบบบำบัดน้ำเสีย และซ่อมแซม ปรับปรุงระบบสาธารณูปโภค ที่ได้รับความเสียหาย

| ที่ | โครงการ | วัตถุประสงค์ | เป้าหมาย (ผลผลิตของโครงการ) | งบประมาณและที่ผ่านมา | | | ตัวชี้วัด (KPI) | ผลลัพธ์ที่คาดว่าจะได้รับ | หน่วยงาน ที่รับผิดชอบ |
|-----|--|--|---|----------------------|---------------|---------------|--------------------|---|--|
| | | | | ๒๕๖๐ (บาท) | ๒๕๖๑ (บาท) | ๒๕๖๒ (บาท) | | | |
| ๒๑๕ | โครงการก่อสร้างปรับปรุงถนนลาดยางแอสฟัลท์ติกคอนกรีต ถนนเทศบาล ๒ เชื่อมทางหลวงแผ่นดิน หมายเลข ๓๔๖ (ลาดหลุมแก้ว-บางเลน) ม.๑๒,๑๓ ต.บางภาษี อ.บางเลน (เขต ทต.รางกระทุ่ม) | การสัญจรไปมา และการขนส่งผลผลิตทางการเกษตรเป็นไปด้วยความสะดวก รวดเร็ว | กว้าง ๗ เมตร ยาว ๙๓๐ เมตร หนา ๐.๐๕ เมตร | | ๓,๗๑๐,๗๐๐ | | ความยาวของถนน | การสัญจรไปมา และการขนส่งทางการเกษตร สะดวก รวดเร็ว | กองแผนฯ กองคลัง กองช่าง กองพัสดุฯ |
| ๒๑๖ | โครงการก่อสร้างปรับปรุงถนนลาดยางแอสฟัลท์ติกคอนกรีต สายโรงเรียนบ้านหนองปรัง ม.๑๔ ต.บางระกำ อ.บางเลน เชื่อมต่อ ม.๙ ต.ดอนพุทรา อ.ดอนตูม | การสัญจรไปมา และการขนส่งผลผลิตทางการเกษตรเป็นไปด้วยความสะดวก รวดเร็ว | กว้าง ๖ เมตร ยาว ๑,๑๑๑ เมตร หนา ๐.๐๕ เมตร | | ๓,๗๙๙,๖๒๐ | | ความยาวของถนน | การสัญจรไปมา และการขนส่งทางการเกษตร สะดวก รวดเร็ว | กองแผนฯ กองคลัง กองช่าง กองพัสดุฯ |
| ๒๑๗ | โครงการก่อสร้างปรับปรุงถนนลาดยางแอสฟัลท์ติกคอนกรีต ม.๑๖,๑๗,๑๘ ต.บางหลวง อ.บางเลน จ.นครปฐม เชื่อมเขตติดต่อ ม.๑๑ ต.บางตาเถร จ.สุพรรณบุรี | การสัญจรไปมา และการขนส่งผลผลิตทางการเกษตรเป็นไปด้วยความสะดวก รวดเร็ว | กว้าง ๖ เมตร ยาว ๘๗๐ เมตร หนา ๐.๐๕ เมตร | | | ๒,๙๗๕,๔๐๐ | ความยาวของถนน | การสัญจรไปมา และการขนส่งทางการเกษตร สะดวก รวดเร็ว | กองแผนฯ กองคลัง กองช่าง กองพัสดุฯ |
| ๒๑๘ | โครงการก่อสร้างปรับปรุงถนนลาดยางแอสฟัลท์ติกคอนกรีต พร้อมวางท่อระบายน้ำ และทำฟุตบาททางเท้า สายบางหลวง - ท่าเสา (ทล ๓๒๓๑) ต.บางหลวง เชื่อมต่อ ต.บางเลน อ.บางเลน (เขต ทต.บางหลวง) | การสัญจรไปมา และการขนส่งผลผลิตทางการเกษตรเป็นไปด้วยความสะดวก รวดเร็ว | กว้าง ๑๒ เมตร ยาว ๗๐๐ เมตร หนา ๐.๐๕ เมตร | | | ๔,๗๘๘,๐๐๐ | ความยาวของถนน | การสัญจรไปมา และการขนส่งทางการเกษตร สะดวก รวดเร็ว | กองแผนฯ กองคลัง กองช่าง กองพัสดุฯ |

๖. ยุทธศาสตร์การพัฒนา ด้านการบริการสาธารณะ

แนวทางที่ ๑ ก่อสร้าง ปรับปรุง บำรุงรักษาถนน สะพาน ทางเท้า เส้นทางจักรยาน ท่อระบายน้ำ ทำเทียบเรือ ระบบการจัดการขยะและระบบบำบัดน้ำเสีย และซ่อมแซม ปรับปรุงระบบสาธารณูปโภค ที่ได้รับความเสียหาย

| ที่ | โครงการ | วัตถุประสงค์ | เป้าหมาย (ผลผลิตของโครงการ) | งบประมาณและที่ผ่านมา | | | ตัวชี้วัด (KPI) | ผลลัพธ์ที่คาดว่าจะได้รับ | หน่วยงาน ที่รับผิดชอบ |
|-----|---|--|---|----------------------|---------------|---------------|--------------------|---|--|
| | | | | ๒๕๖๐ (บาท) | ๒๕๖๑ (บาท) | ๒๕๖๒ (บาท) | | | |
| ๒๑๙ | โครงการก่อสร้างปรับปรุงถนนลาดยางแอสฟัลท์ติกคอนกรีต แบบ Overlay บ้านคลองศิริราช ม.๑๐ ต.บางเลน เชื่อมต่อ ทต.รางกระทุ่ม อ.บางเลน | การสัญจรไปมา และการขนส่งผลผลิตทางการเกษตรเป็นไปด้วยความสะดวก รวดเร็ว | กว้าง ๖ เมตร ยาว ๗๐๐ เมตร หนา ๐.๐๕ เมตร | | ๒,๓๙๔,๐๐๐ | | ความยาว ของถนน | การสัญจรไปมา และการขนส่งทางการเกษตร สะดวก รวดเร็ว | กองแผนฯ กองคลัง กองช่าง กองพัสดุฯ |
| ๒๒๐ | โครงการก่อสร้างปรับปรุงถนนลาดยางแอสฟัลท์ติกคอนกรีต แบบ Overlay บ้านคลองบางเลน ม.๑๒ ต.บางเลน เชื่อมต่อ ต.ดอนตูม อ.บางเลน | การสัญจรไปมา และการขนส่งผลผลิตทางการเกษตรเป็นไปด้วยความสะดวก รวดเร็ว | กว้าง ๖ เมตร ยาว ๘๐๐ เมตร หนา ๐.๐๕ เมตร | | | ๒,๗๓๖,๐๐๐ | ความยาว ของถนน | การสัญจรไปมา และการขนส่งทางการเกษตร สะดวก รวดเร็ว | กองแผนฯ กองคลัง กองช่าง กองพัสดุฯ |
| ๒๒๑ | โครงการก่อสร้างปรับปรุงถนนลาดยางแอสฟัลท์ติกคอนกรีต สายเลียบบคลองบางกระบือ ม.๒ ต.ไผ่หูช้าง เชื่อมต่อ ต.บางไทรป่า อ.บางเลน | การสัญจรไปมา และการขนส่งผลผลิตทางการเกษตรเป็นไปด้วยความสะดวก รวดเร็ว | กว้าง ๖ เมตร ยาว ๖๐๐ เมตร หนา ๐.๐๕ เมตร | | ๒,๐๕๒,๐๐๐ | | ความยาว ของถนน | การสัญจรไปมา และการขนส่งทางการเกษตร สะดวก รวดเร็ว | กองแผนฯ กองคลัง กองช่าง กองพัสดุฯ |
| ๒๒๒ | โครงการก่อสร้างปรับปรุงถนนลาดยางแอสฟัลท์ติกคอนกรีต สายเลียบบคลองบางเลน ม.๓ ต.ไผ่หูช้าง อ.บางเลน เชื่อมต่อ ต.สามง่าม อ.ดอนตูม | การสัญจรไปมา และการขนส่งผลผลิตทางการเกษตรเป็นไปด้วยความสะดวก รวดเร็ว | กว้าง ๖ เมตร ยาว ๕๐๐ เมตร หนา ๐.๐๕ เมตร | | ๑,๗๑๐,๐๐๐ | | ความยาว ของถนน | การสัญจรไปมา และการขนส่งทางการเกษตร สะดวก รวดเร็ว | กองแผนฯ กองคลัง กองช่าง กองพัสดุฯ |

๖. ยุทธศาสตร์การพัฒนา ด้านการบริการสาธารณะ

แนวทางที่ ๑ ก่อสร้าง ปรับปรุง บำรุงรักษาดูแล สะพาน ทางเท้า เส้นทางจักรยาน ท่อระบายน้ำ ทำเทียบเรือ ระบบการจัดการขยะและระบบบำบัดน้ำเสีย และซ่อมแซม ปรับปรุงระบบสาธารณูปโภค ที่ได้รับความเสียหาย

| ที่ | โครงการ | วัตถุประสงค์ | เป้าหมาย (ผลผลิตของโครงการ) | งบประมาณและที่ผ่านมา | | | ตัวชี้วัด (KPI) | ผลลัพธ์ที่คาดว่าจะได้รับ | หน่วยงาน ที่รับผิดชอบ |
|-----------------|--|--|---|----------------------|---------------|---------------|--------------------|---|--|
| | | | | ๒๕๖๐ (บาท) | ๒๕๖๑ (บาท) | ๒๕๖๒ (บาท) | | | |
| ๒๒๓ | โครงการก่อสร้างปรับปรุงถนนลาดยางแอสฟัลท์ติกคอนกรีต สายบ้านใต้ศิลามูล ม.๕ ต.หินมูล เชื่อมต่อ ต.บางหลวง อ.บางเลน | การสัญจรไปมา และการขนส่งผลผลิตทางการเกษตรเป็นไปด้วยความสะดวก รวดเร็ว | กว้าง ๖ เมตร ยาว ๗๕๐ เมตร หนา ๐.๐๕ เมตร | | ๒,๕๖๕,๐๐๐ | | ความยาวของถนน | การสัญจรไปมา และการขนส่งทางการเกษตร สะดวก รวดเร็ว | กองแผนฯ กองคลัง กองช่าง กองพัสดุฯ |
| ๒๒๔ | โครงการก่อสร้างปรับปรุงถนนลาดยางแอสฟัลท์ติกคอนกรีต สายเสียบคลองชลประทานสาย ๒ ม.๙ ต.หินมูล เชื่อมต่อ ต.โทรางาม และ ต.บางหลวง อ.บางเลน | การสัญจรไปมา และการขนส่งผลผลิตทางการเกษตรเป็นไปด้วยความสะดวก รวดเร็ว | กว้าง ๖ เมตร ยาว ๑,๐๐๐ เมตร หนา ๐.๐๕ เมตร | | ๓,๔๒๐,๐๐๐ | | ความยาวของถนน | การสัญจรไปมา และการขนส่งทางการเกษตร สะดวก รวดเร็ว | กองแผนฯ กองคลัง กองช่าง กองพัสดุฯ |
| ๒๒๕ | โครงการก่อสร้างปรับปรุงถนนลาดยางแอสฟัลท์ติกคอนกรีต สายหมู่บ้านหนองชะโด ม.๑๐ ต.หินมูล เชื่อมต่อ ต.บัวปากท่า และ ต.นิลเพชร อ.บางเลน | การสัญจรไปมา และการขนส่งผลผลิตทางการเกษตรเป็นไปด้วยความสะดวก รวดเร็ว | กว้าง ๖ เมตร ยาว ๗๕๐ เมตร หนา ๐.๐๕ เมตร | | ๒,๕๖๕,๐๐๐ | | ความยาวของถนน | การสัญจรไปมา และการขนส่งทางการเกษตร สะดวก รวดเร็ว | กองแผนฯ กองคลัง กองช่าง กองพัสดุฯ |
| อ.ดอนตูม | | | | | | | | | |
| ๒๒๖ | โครงการก่อสร้างปรับปรุงถนนลาดยางแอสฟัลท์ติกคอนกรีต สายทางเศรษฐกิจ ซอย ๖ ม.๔ ต.สามง่าม เชื่อมต่อ ต.ห้วยพระ อ.ดอนตูม (เขต ทต.สามง่าม) | การสัญจรไปมา และการขนส่งผลผลิตทางการเกษตรเป็นไปด้วยความสะดวก รวดเร็ว | กว้าง ๖ เมตร ยาว ๑,๓๖๐ เมตร หนา ๐.๐๕ เมตร | | ๔,๖๕๑,๒๐๐ | | ความยาวของถนน | การสัญจรไปมา และการขนส่งทางการเกษตร สะดวก รวดเร็ว | กองแผนฯ กองคลัง กองช่าง กองพัสดุฯ |

๖. ยุทธศาสตร์การพัฒนา ด้านการบริการสาธารณะ

แนวทางที่ ๑ ก่อสร้าง ปรับปรุง บำรุงรักษาดูแล สะพาน ทางเท้า เส้นทางจักรยาน ท่อระบายน้ำ ทำเทียบเรือ ระบบการจัดการขยะและระบบบำบัดน้ำเสีย และซ่อมแซม ปรับปรุงระบบสาธารณูปโภค ที่ได้รับความเสียหาย

| ที่ | โครงการ | วัตถุประสงค์ | เป้าหมาย (ผลผลิตของโครงการ) | งบประมาณและที่ผ่านมา | | | ตัวชี้วัด (KPI) | ผลลัพธ์ที่คาดว่าจะได้รับ | หน่วยงาน ที่รับผิดชอบ |
|-------------------|--|--|---|----------------------|---------------|---------------|--------------------|---|--|
| | | | | ๒๕๖๐ (บาท) | ๒๕๖๑ (บาท) | ๒๕๖๒ (บาท) | | | |
| ๒๒๗ | โครงการก่อสร้างปรับปรุงถนนลาดยางแอสฟัลท์ติกคอนกรีต สายเลียบบคลองชลประทาน ช่วงคลองเล็กรางกรด ถึงถนนดอนตูม - นครชัยศรี ม.๔ - ๗ ต.สามง่าม อ.ดอนตูม เชื่อมต่อ ต.ดอนตูม อ.บางเลน (เขต ทต.สามง่าม) | การสัญจรไปมา และการขนส่งผลผลิตทางการเกษตรเป็นไปด้วยความสะดวก รวดเร็ว | กว้าง ๖ เมตร ยาว ๑,๔๐๐ เมตร หนา ๐.๐๕ เมตร | | | ๔,๗๘๘,๐๐๐ | ความยาวของถนน | การสัญจรไปมา และการขนส่งทางการเกษตร สะดวก รวดเร็ว | กองแผนฯ กองคลัง กองช่าง กองพัสดุฯ |
| ๒๒๘ | โครงการก่อสร้างปรับปรุงถนนลาดยางแอสฟัลท์ติกคอนกรีต สายทางแหลมมะเกลือ - ไร่กุ่ม ม.๑๑ ต.สามง่าม เชื่อมต่อ ม.๕ ต.ลำลูกบัว อ.ดอนตูม (เขต ทต.สามง่าม) | การสัญจรไปมา และการขนส่งผลผลิตทางการเกษตรเป็นไปด้วยความสะดวก รวดเร็ว | กว้าง ๗ เมตร ยาว ๗๘๕ เมตร หนา ๐.๐๕ เมตร | | | ๓,๑๓๒,๑๕๐ | ความยาวของถนน | การสัญจรไปมา และการขนส่งทางการเกษตร สะดวก รวดเร็ว | กองแผนฯ กองคลัง กองช่าง กองพัสดุฯ |
| อ.พุทธมณฑล | | | | | | | | | |
| ๒๒๙ | โครงการก่อสร้างปรับปรุงถนนลาดยางแอสฟัลท์ติกคอนกรีต สายเลียบบคลองชัยขันธุ์ ม.๒,๓ ต.คลองโยง อ.พุทธมณฑล เชื่อมต่อ ต.ลานตากฟ้า อ.นครชัยศรี | การสัญจรไปมา และการขนส่งผลผลิตทางการเกษตรเป็นไปด้วยความสะดวก รวดเร็ว | กว้าง ๖ เมตร ยาว ๑,๐๐๐ เมตร หนา ๐.๐๕ เมตร | | | ๓,๔๒๐,๐๐๐ | ความยาวของถนน | การสัญจรไปมา และการขนส่งทางการเกษตร สะดวก รวดเร็ว | กองแผนฯ กองคลัง กองช่าง กองพัสดุฯ |
| ๒๓๐ | โครงการก่อสร้างปรับปรุงถนนลาดยางแอสฟัลท์ติกคอนกรีต สายเลียบบคลองชัยขันธุ์ ม.๓ ต.คลองโยง อ.พุทธมณฑล เชื่อมต่อ ต.บางแก้วฟ้า อ.นครชัยศรี | การสัญจรไปมา และการขนส่งผลผลิตทางการเกษตรเป็นไปด้วยความสะดวก รวดเร็ว | กว้าง ๖ เมตร ยาว ๑,๑๓๐ เมตร หนา ๐.๐๕ เมตร | | ๓,๘๖๔,๖๐๐ | | ความยาวของถนน | การสัญจรไปมา และการขนส่งทางการเกษตร สะดวก รวดเร็ว | กองแผนฯ กองคลัง กองช่าง กองพัสดุฯ |

๖. ยุทธศาสตร์การพัฒนา ด้านการบริการสาธารณะ

แนวทางที่ ๑ ก่อสร้าง ปรับปรุง บำรุงรักษาถนน สะพาน ทางเท้า เส้นทางจักรยาน ท่อระบายน้ำ ทำเทียบเรือ ระบบการจัดการขยะและระบบบำบัดน้ำเสีย และซ่อมแซม ปรับปรุงระบบสาธารณูปโภค ที่ได้รับความเสียหาย

| ที่ | โครงการ | วัตถุประสงค์ | เป้าหมาย (ผลผลิตของโครงการ) | งบประมาณและที่ผ่านมา | | | ตัวชี้วัด (KPI) | ผลลัพธ์ที่คาดว่าจะได้รับ | หน่วยงาน ที่รับผิดชอบ |
|-----------------------------|--|--|---|----------------------|---------------|---------------|--------------------|---|--|
| | | | | ๒๕๖๐ (บาท) | ๒๕๖๑ (บาท) | ๒๕๖๒ (บาท) | | | |
| ๒๓๑ | โครงการก่อสร้างปรับปรุงถนนลาดยางแอสฟัลท์ติกคอนกรีต สายเลียบคลองชัยขันธุ์ ม.๘ ต.คลองโยง อ.พุทธมณฑล เชื่อมต่อ ต.ลานตากฟ้า อ.นครชัยศรี | การสัญจรไปมา และการขนส่งผลผลิตทางการเกษตรเป็นไปด้วยความสะดวก รวดเร็ว | กว้าง ๖ เมตร ยาว ๑,๖๔๐ เมตร หนา ๐.๑๕ เมตร | | | ๕,๖๐๘,๘๐๐ | ความยาวของถนน | การสัญจรไปมา และการขนส่งทางการเกษตร สะดวก รวดเร็ว | กองแผนฯ กองคลัง กองช่าง กองพัสดุฯ |
| ถนนคอนกรีตเสริมเหล็ก | | | | | | | | | |
| อ.เมืองนครปฐม | | | | | | | | | |
| ๒๓๒ | โครงการก่อสร้างถนน คสล. สายบ้านดอนขนาก ม.๗ ต.ดอนยายหอม อ.เมืองฯ เชื่อมต่อ ต.ตลาดจินดา อ.สามพราน | การสัญจรไปมา และการขนส่งผลผลิตทางการเกษตรเป็นไปด้วยความสะดวก รวดเร็ว | กว้าง ๖ เมตร ยาว ๖๒๐ เมตร หนา ๐.๑๕ เมตร | | ๓,๓๒๙,๔๐๐ | | ความยาวของถนน | การสัญจรไปมา และการขนส่งทางการเกษตร สะดวก รวดเร็ว | กองแผนฯ กองคลัง กองช่าง กองพัสดุฯ |
| ๒๓๓ | โครงการก่อสร้างถนน คสล. พร้อมวางท่อระบายน้ำ ตั้งแต่คันคลองชลประทานเส้นตาก้อง - ทัพหลวง ถึงบริเวณถนนลาดยางเส้นมาบแค-ตาก้อง-ห้วยขวาง ต.ตาก้อง เชื่อมต่อ ต.มาบแค อ.เมืองฯ และ ต.ห้วยขวาง อ.กำแพงแสน | การสัญจรไปมา และการขนส่งผลผลิตทางการเกษตรเป็นไปด้วยความสะดวก รวดเร็ว | กว้าง ๖ เมตร ยาว ๕๐๐ เมตร หนา ๐.๑๕ เมตร | | ๒,๖๘๕,๐๐๐ | | ความยาวของถนน | การสัญจรไปมา และการขนส่งทางการเกษตร สะดวก รวดเร็ว | กองแผนฯ กองคลัง กองช่าง กองพัสดุฯ |

๖. ยุทธศาสตร์การพัฒนา ด้านการบริการสาธารณะ

แนวทางที่ ๑ ก่อสร้าง ปรับปรุง บำรุงรักษาถนน สะพาน ทางเท้า เส้นทางจักรยาน ท่อระบายน้ำ ทำเทียบเรือ ระบบการจัดการขยะและระบบบำบัดน้ำเสีย และซ่อมแซม ปรับปรุงระบบสาธารณูปโภค ที่ได้รับความเสียหาย

| ที่ | โครงการ | วัตถุประสงค์ | เป้าหมาย (ผลผลิตของโครงการ) | งบประมาณและที่ผ่านมา | | | ตัวชี้วัด (KPI) | ผลลัพธ์ที่คาดว่าจะได้รับ | หน่วยงาน ที่รับผิดชอบ |
|-----|--|--|---|----------------------|---------------|---------------|--------------------|---|--|
| | | | | ๒๕๖๐ (บาท) | ๒๕๖๑ (บาท) | ๒๕๖๒ (บาท) | | | |
| ๒๓๔ | โครงการก่อสร้างถนน คสล. สายบ้านเกาะศรีจันทร์ ม.๒ ต.ถนนขาด เชื่อมต่อ ม.๔ ต.ธรรมศาลา อ.เมืองฯ | การสัญจรไปมา และการขนส่งผลผลิตทางการเกษตรเป็นไปด้วยความสะดวก รวดเร็ว | กว้าง ๖ เมตร ยาว ๗๖๐ เมตร หนา ๐.๑๕ เมตร | | | ๔,๐๘๑,๒๐๐ | ความยาวของถนน | การสัญจรไปมา และการขนส่งทางการเกษตร สะดวก รวดเร็ว | กองแผนฯ กองคลัง กองช่าง กองพัสดุฯ |
| ๒๓๕ | โครงการก่อสร้างถนน คสล. สายบ้านวังไทร - โคกสวนหลวง ม.๓ ถึง ม.๔ ต.ถนนขาด เชื่อมต่อ ต.ดอนยายหอม อ.เมืองฯ | การสัญจรไปมา และการขนส่งผลผลิตทางการเกษตรเป็นไปด้วยความสะดวก รวดเร็ว | กว้าง ๖ เมตร ยาว ๑,๒๔๐ เมตร หนา ๐.๑๕ เมตร | | | ๖,๖๕๘,๘๐๐ | ความยาวของถนน | การสัญจรไปมา และการขนส่งทางการเกษตร สะดวก รวดเร็ว | กองแผนฯ กองคลัง กองช่าง กองพัสดุฯ |
| ๒๓๖ | โครงการก่อสร้างถนน คสล. สายสหกรณ์ - โคกสวนหลวง ม.๔ - ๕ ต.ถนนขาด อ.เมืองฯ | การสัญจรไปมา และการขนส่งผลผลิตทางการเกษตรเป็นไปด้วยความสะดวก รวดเร็ว | กว้าง ๖ เมตร ยาว ๔๙๕ เมตร หนา ๐.๑๕ เมตร | | | ๒,๖๕๘,๑๕๐ | ความยาวของถนน | การสัญจรไปมา และการขนส่งทางการเกษตร สะดวก รวดเร็ว | กองแผนฯ กองคลัง กองช่าง กองพัสดุฯ |
| ๒๓๗ | โครงการก่อสร้างถนน คสล. จุดเริ่มต้นโครงการ ป้อม อปพร. ม.๒,๑๐ ต.นครปฐม เชื่อมต่อ ต.บ่อพลับ อ.เมืองฯ | การสัญจรไปมา และการขนส่งผลผลิตทางการเกษตรเป็นไปด้วยความสะดวก รวดเร็ว | กว้าง ๖ เมตร ยาว ๙๐๐ เมตร หนา ๐.๑๕ เมตร | | ๔,๘๓๓,๐๐๐ | | ความยาวของถนน | การสัญจรไปมา และการขนส่งทางการเกษตร สะดวก รวดเร็ว | กองแผนฯ กองคลัง กองช่าง กองพัสดุฯ |

๖. ยุทธศาสตร์การพัฒนา ด้านการบริการสาธารณะ

แนวทางที่ ๑ ก่อสร้าง ปรับปรุง บำรุงรักษาดูแล สะพาน ทางเท้า เส้นทางจักรยาน ท่อระบายน้ำ ทำเทียบเรือ ระบบการจัดการขยะและระบบบำบัดน้ำเสีย และซ่อมแซม ปรับปรุงระบบสาธารณูปโภค ที่ได้รับความเสียหาย

| ที่ | โครงการ | วัตถุประสงค์ | เป้าหมาย (ผลผลิตของโครงการ) | งบประมาณและที่ผ่านมา | | | ตัวชี้วัด (KPI) | ผลลัพธ์ที่คาดว่าจะได้รับ | หน่วยงาน ที่รับผิดชอบ |
|-----|---|--|---|----------------------|---------------|---------------|--------------------|---|--|
| | | | | ๒๕๖๐ (บาท) | ๒๕๖๑ (บาท) | ๒๕๖๒ (บาท) | | | |
| ๒๓๘ | โครงการก่อสร้างถนน คสล. เลียบคลองชลประทาน ๘ ขวา ๕ ซ้าย ม.๒ ต.สนามจันทร์ เชื่อมต่อ ต.ห้วยจรเข้ม อ.เมืองฯ | การสัญจรไปมา และการขนส่งผลผลิตทางการเกษตรเป็นไปด้วยความสะดวก รวดเร็ว | กว้าง ๖ เมตร ยาว ๓๕๕ เมตร หนา ๐.๑๕ เมตร | | ๑,๙๐๖,๓๕๐ | | ความยาวของถนน | การสัญจรไปมา และการขนส่งทางการเกษตร สะดวก รวดเร็ว | กองแผนฯ กองคลัง กองช่าง กองพัสดุฯ |
| ๒๓๙ | โครงการก่อสร้างถนน คสล. ม.๔ ต.สามควายเผือก เชื่อมต่อ ม.๓ ต.ธรรมศาลา และ ม.๓ ต.ทุ่งน้อย อ.เมืองฯ | การสัญจรไปมา และการขนส่งผลผลิตทางการเกษตรเป็นไปด้วยความสะดวก รวดเร็ว | กว้าง ๖ เมตร ยาว ๑๗๕ เมตร หนา ๐.๑๕ เมตร | | ๙๓๙,๗๕๐ | | ความยาวของถนน | การสัญจรไปมา และการขนส่งทางการเกษตร สะดวก รวดเร็ว | กองแผนฯ กองคลัง กองช่าง กองพัสดุฯ |
| ๒๔๐ | โครงการก่อสร้างถนน คสล. ม.๒ ต.หนองงูเหลือม เชื่อมต่อ ต.ทัพหลวง อ.เมืองฯ | การสัญจรไปมา และการขนส่งผลผลิตทางการเกษตรเป็นไปด้วยความสะดวก รวดเร็ว | กว้าง ๖ เมตร ยาว ๑,๑๐๐ เมตร หนา ๐.๑๕ เมตร | ๗,๗๒๗,๐๐๐ | | | ความยาวของถนน | การสัญจรไปมา และการขนส่งทางการเกษตร สะดวก รวดเร็ว | กองแผนฯ กองคลัง กองช่าง กองพัสดุฯ |
| ๒๔๑ | โครงการก่อสร้างถนน คสล. ม.๓ ต.หนองงูเหลือม เชื่อมต่อ ต.ทัพหลวง อ.เมืองฯ | การสัญจรไปมา และการขนส่งผลผลิตทางการเกษตรเป็นไปด้วยความสะดวก รวดเร็ว | กว้าง ๖ เมตร ยาว ๑,๐๐๐ เมตร หนา ๐.๑๕ เมตร | | ๕,๓๗๐,๐๐๐ | | ความยาวของถนน | การสัญจรไปมา และการขนส่งทางการเกษตร สะดวก รวดเร็ว | กองแผนฯ กองคลัง กองช่าง กองพัสดุฯ |

๖. ยุทธศาสตร์การพัฒนา ด้านการบริการสาธารณะ

แนวทางที่ ๑ ก่อสร้าง ปรับปรุง บำรุงรักษาดูแล สะพาน ทางเท้า เส้นทางจักรยาน ท่อระบายน้ำ ทำเทียบเรือ ระบบการจัดการขยะและระบบบำบัดน้ำเสีย และซ่อมแซม ปรับปรุงระบบสาธารณูปโภค ที่ได้รับความเสียหาย

| ที่ | โครงการ | วัตถุประสงค์ | เป้าหมาย (ผลผลิตของโครงการ) | งบประมาณและที่ผ่านมา | | | ตัวชี้วัด (KPI) | ผลลัพธ์ที่คาดว่าจะได้รับ | หน่วยงาน ที่รับผิดชอบ |
|-----|--|--|---|----------------------|---------------|---------------|--------------------|---|--|
| | | | | ๒๕๖๐ (บาท) | ๒๕๖๑ (บาท) | ๒๕๖๒ (บาท) | | | |
| ๒๔๒ | โครงการก่อสร้างถนน คสล. ม.๙ ต.หนองงูเหลือม เชื่อมต่อ ม.๙ ต.บ้านยาง อ.เมืองฯ | การสัญจรไปมา และ การขนส่งผลผลิตทาง การเกษตรเป็นไปด้วย ความสะดวก รวดเร็ว | กว้าง ๖ เมตร ยาว ๔๑๗ เมตร หนา ๐.๒๐ เมตร | ๒,๒๔๔,๐๐๐ | | | ความยาว ของถนน | การสัญจรไปมา และการขนส่งทาง การเกษตร สะดวก รวดเร็ว | กองแผนฯ กองคลัง กองช่าง กองพัสดุฯ |
| ๒๔๓ | โครงการก่อสร้างถนน คสล. ม.๑,๑๐ ต.หนองปากโลง เชื่อมต่อ ม.๘ ต.วังตะก อ.เมืองฯ | การสัญจรไปมา และ การขนส่งผลผลิตทาง การเกษตรเป็นไปด้วย ความสะดวก รวดเร็ว | กว้าง ๖ เมตร ยาว ๗๐๐ เมตร หนา ๐.๒๐ เมตร | | ๔,๔๑๐,๐๐๐ | | ความยาว ของถนน | การสัญจรไปมา และการขนส่งทาง การเกษตร สะดวก รวดเร็ว | กองแผนฯ กองคลัง กองช่าง กองพัสดุฯ |
| ๒๔๔ | โครงการก่อสร้างถนน คสล. สายหุบโดนด-ดอนประดู่ ม.๑,๘,๑๐ ต.หนองปากโลง เชื่อมต่อ ม.๑๕ ต.โพรงมะเดื่อ อ.เมืองฯ | การสัญจรไปมา และ การขนส่งผลผลิตทาง การเกษตรเป็นไปด้วย ความสะดวก รวดเร็ว | กว้าง ๖ เมตร ยาว ๔๘๓ เมตร หนา ๐.๒๐ เมตร | | | ๓,๐๔๒,๙๐๐ | ความยาว ของถนน | การสัญจรไปมา และการขนส่งทาง การเกษตร สะดวก รวดเร็ว | กองแผนฯ กองคลัง กองช่าง กองพัสดุฯ |
| ๒๔๕ | โครงการก่อสร้างถนน คสล. สายเลียบบคลองรางจิก ม.๒ ต.หนองปากโลง เชื่อมต่อ ต.โพรงมะเดื่อ อ.เมืองฯ | การสัญจรไปมา และ การขนส่งผลผลิตทาง การเกษตรเป็นไปด้วย ความสะดวก รวดเร็ว | กว้าง ๖ เมตร ยาว ๖๐๐ เมตร หนา ๐.๒๐ เมตร | | ๓,๗๘๐,๐๐๐ | | ความยาว ของถนน | การสัญจรไปมา และการขนส่งทาง การเกษตร สะดวก รวดเร็ว | กองแผนฯ กองคลัง กองช่าง กองพัสดุฯ |

๖. ยุทธศาสตร์การพัฒนา ด้านการบริการสาธารณะ

แนวทางที่ ๑ ก่อสร้าง ปรับปรุง บำรุงรักษาถนน สะพาน ทางเท้า เส้นทางจักรยาน ท่อระบายน้ำ ทำเทียบเรือ ระบบการจัดการขยะและระบบบำบัดน้ำเสีย และซ่อมแซม ปรับปรุงระบบสาธารณูปโภค ที่ได้รับความเสียหาย

| ที่ | โครงการ | วัตถุประสงค์ | เป้าหมาย (ผลผลิตของโครงการ) | งบประมาณและที่ผ่านมา | | | ตัวชี้วัด (KPI) | ผลลัพธ์ที่คาดว่าจะได้รับ | หน่วยงาน ที่รับผิดชอบ |
|------------------|--|--|---|----------------------|---------------|---------------|--------------------|---|--|
| | | | | ๒๕๖๐ (บาท) | ๒๕๖๑ (บาท) | ๒๕๖๒ (บาท) | | | |
| ๒๔๖ | โครงการก่อสร้างถนน คสล. ซอยวัดป่าปฐมชัย ม.๓ ต.หนองปากโลง เชื่อมต่อ ต.โพรงมะเดื่อ อ.เมืองฯ | การสัญจรไปมา และการขนส่งผลผลิตทางการเกษตรเป็นไปด้วยความสะดวก รวดเร็ว | กว้าง ๖ เมตร ยาว ๔๘๐ เมตร หนา ๐.๒๐ เมตร | | ๓,๐๒๔,๐๐๐ | | ความยาว ของถนน | การสัญจรไปมา และการขนส่งทางการเกษตร สะดวก รวดเร็ว | กองแผนฯ กองคลัง กองช่าง กองพัสดุฯ |
| ๒๔๗ | โครงการก่อสร้างถนน คสล. สายเลียบบทางรถไฟ บ้านกระตี่เตี้ย ม.๖ ต.หนองปากโลง เชื่อมต่อ ต.โพรงมะเดื่อ อ.เมืองฯ | การสัญจรไปมา และการขนส่งผลผลิตทางการเกษตรเป็นไปด้วยความสะดวก รวดเร็ว | กว้าง ๘ เมตร ยาว ๗๗๐ เมตร หนา ๐.๒๐ เมตร | | | ๖,๔๖๘,๐๐๐ | ความยาว ของถนน | การสัญจรไปมา และการขนส่งทางการเกษตร สะดวก รวดเร็ว | กองแผนฯ กองคลัง กองช่าง กองพัสดุฯ |
| ๒๔๘ | โครงการก่อสร้างถนน คสล. สายเลียบบคลองชลประทาน ๘ ขวา ๕ซ้าย ม.๗-ม.๒ ต.หนองปากโลง อ.เมืองฯ | การสัญจรไปมา และการขนส่งผลผลิตทางการเกษตรเป็นไปด้วยความสะดวก รวดเร็ว | กว้าง ๖ เมตร ยาว ๗๑๐ เมตร หนา ๐.๒๐ เมตร | | ๔,๔๗๓,๐๐๐ | | ความยาว ของถนน | การสัญจรไปมา และการขนส่งทางการเกษตร สะดวก รวดเร็ว | กองแผนฯ กองคลัง กองช่าง กองพัสดุฯ |
| อ.สามพราน | | | | | | | | | |
| ๒๔๘ | โครงการก่อสร้างถนน คสล. สายซอยเปโตร ๑ ม.๖ ต.ท่าข้าม เชื่อมต่อ ต.ยายชา อ.สามพราน | การสัญจรไปมา และการขนส่งผลผลิตทางการเกษตรเป็นไปด้วยความสะดวก รวดเร็ว | กว้าง ๖ เมตร ยาว ๕๒๐ เมตร หนา ๐.๒๐ เมตร | | | ๓,๒๓๖,๐๐๐ | ความยาว ของถนน | การสัญจรไปมา และการขนส่งทางการเกษตร สะดวก รวดเร็ว | กองแผนฯ กองคลัง กองช่าง กองพัสดุฯ |

๖. ยุทธศาสตร์การพัฒนา ด้านการบริการสาธารณะ

แนวทางที่ ๑ ก่อสร้าง ปรับปรุง บำรุงรักษาดูแล สะพาน ทางเท้า เส้นทางจักรยาน ท่อระบายน้ำ ทำเทียบเรือ ระบบการจัดการขยะและระบบบำบัดน้ำเสีย และซ่อมแซม ปรับปรุงระบบสาธารณูปโภค ที่ได้รับความเสียหาย

| ที่ | โครงการ | วัตถุประสงค์ | เป้าหมาย (ผลผลิตของโครงการ) | งบประมาณและที่ผ่านมา | | | ตัวชี้วัด (KPI) | ผลลัพธ์ที่คาดว่าจะได้รับ | หน่วยงาน ที่รับผิดชอบ |
|-----|---|--|---|----------------------|---------------|---------------|--------------------|---|--|
| | | | | ๒๕๖๐ (บาท) | ๒๕๖๑ (บาท) | ๒๕๖๒ (บาท) | | | |
| ๒๕๐ | โครงการก่อสร้างถนน คสล. สายตลาดใหม่ - ทรงคนอง ม.๙,๑๐ ต.ท่าตลาด เชื่อมต่อ ต.หอมเกร็ด และ ต.ทรงคนอง อ.สามพราน | การสัญจรไปมา และการขนส่งผลผลิตทางการเกษตรเป็นไปด้วยความสะดวก รวดเร็ว | กว้าง ๗ เมตร ยาว ๖๐๐ เมตร หนา ๐.๒๐ เมตร | | ๔,๔๑๐,๐๐๐ | | ความยาวของถนน | การสัญจรไปมา และการขนส่งทางการเกษตร สะดวก รวดเร็ว | กองแผนฯ กองคลัง กองช่าง กองพัสดุฯ |
| ๒๕๑ | โครงการก่อสร้างถนน คสล. สายสมจิตรพัฒนา ม.๕ ต.บางช้าง เชื่อมต่อ ม.๑๓ ต.คลองจินดา อ.สามพราน | การสัญจรไปมา และการขนส่งผลผลิตทางการเกษตรเป็นไปด้วยความสะดวก รวดเร็ว | กว้าง ๖ เมตร ยาว ๖๑๕ เมตร หนา ๐.๒๐ เมตร | | | ๓,๘๗๔,๕๐๐ | ความยาวของถนน | การสัญจรไปมา และการขนส่งทางการเกษตร สะดวก รวดเร็ว | กองแผนฯ กองคลัง กองช่าง กองพัสดุฯ |
| ๒๕๒ | โครงการก่อสร้างถนน คสล. สายประจักษ์อุทิศ ม.๖ ต.บางช้าง อ.สามพราน | การสัญจรไปมา และการขนส่งผลผลิตทางการเกษตรเป็นไปด้วยความสะดวก รวดเร็ว | กว้าง ๖ เมตร ยาว ๓๐๐ เมตร หนา ๐.๒๐ เมตร | | | ๑,๘๙๐,๐๐๐ | ความยาวของถนน | การสัญจรไปมา และการขนส่งทางการเกษตร สะดวก รวดเร็ว | กองแผนฯ กองคลัง กองช่าง กองพัสดุฯ |
| ๒๕๓ | โครงการก่อสร้างถนน คสล. สายบางประแดง ซอย ๒ ม.๓ ต.บ้านใหม่ เชื่อมต่อ ม.๑๐ ต.บางช้าง อ.สามพราน | การสัญจรไปมา และการขนส่งผลผลิตทางการเกษตรเป็นไปด้วยความสะดวก รวดเร็ว | กว้าง ๖ เมตร ยาว ๗๐๐ เมตร หนา ๐.๑๕ เมตร | | | ๓,๗๕๙,๐๐๐ | ความยาวของถนน | การสัญจรไปมา และการขนส่งทางการเกษตร สะดวก รวดเร็ว | กองแผนฯ กองคลัง กองช่าง กองพัสดุฯ |

๖. ยุทธศาสตร์การพัฒนา ด้านการบริการสาธารณะ

แนวทางที่ ๑ ก่อสร้าง ปรับปรุง บำรุงรักษาถนน สะพาน ทางเท้า เส้นทางจักรยาน ท่อระบายน้ำ ทำเทียบเรือ ระบบการจัดการขยะและระบบบำบัดน้ำเสีย และซ่อมแซม ปรับปรุงระบบสาธารณูปโภค ที่ได้รับความเสียหาย

| ที่ | โครงการ | วัตถุประสงค์ | เป้าหมาย (ผลผลิตของโครงการ) | งบประมาณและที่ผ่านมา | | | ตัวชี้วัด (KPI) | ผลลัพธ์ที่คาดว่าจะได้รับ | หน่วยงาน ที่รับผิดชอบ |
|-----|--|--|---|----------------------|---------------|---------------|--------------------|---|--|
| | | | | ๒๕๖๐ (บาท) | ๒๕๖๑ (บาท) | ๒๕๖๒ (บาท) | | | |
| ๒๕๔ | โครงการก่อสร้างถนน คสล. เริ่มจากศาลเจ้า เล่าปุ่นเผ่ากม ม.๒ ต.สามพราน เชื่อมต่อ ต.ท่าข้าม อ.สามพราน อ.นครชัยศรี | การสัญจรไปมา และ การขนส่งผลผลิตทาง การเกษตรเป็นไปด้วย ความสะดวก รวดเร็ว | กว้าง ๖ เมตร ยาว ๓๘๐ เมตร หนา ๐.๑๕ เมตร | | ๒,๐๔๐,๖๐๐ | | ความยาว ของถนน | การสัญจรไปมา และการขนส่งทาง การเกษตร สะดวก รวดเร็ว | กองแผนฯ กองคลัง กองช่าง กองพัสดุฯ |
| ๒๕๕ | โครงการก่อสร้างถนน คสล. สายเลียบบางขัวญ ม.๔ ต.โคกพระเจดีย์ อ.นครชัยศรี เชื่อมต่อ ม.๙ ต.ตลาดจินดา อ.สามพราน | การสัญจรไปมา และ การขนส่งผลผลิตทาง การเกษตรเป็นไปด้วย ความสะดวก รวดเร็ว | กว้าง ๖ เมตร ยาว ๖๐๐ เมตร หนา ๐.๑๕ เมตร | | | ๓,๒๒๒,๐๐๐ | ความยาว ของถนน | การสัญจรไปมา และการขนส่งทาง การเกษตร สะดวก รวดเร็ว | กองแผนฯ กองคลัง กองช่าง กองพัสดุฯ |
| ๒๕๖ | โครงการก่อสร้างถนน คสล. สายตลาดกลาง ม.๑ ต.ไทยवास เชื่อมต่อ ต.จิวราย อ.นครชัยศรี | การสัญจรไปมา และ การขนส่งผลผลิตทาง การเกษตรเป็นไปด้วย ความสะดวก รวดเร็ว | กว้าง ๖ เมตร ยาว ๔๑๐ เมตร หนา ๐.๑๕ เมตร | ๓,๑๓๗,๐๐๐ | | | ความยาว ของถนน | การสัญจรไปมา และการขนส่งทาง การเกษตร สะดวก รวดเร็ว | กองแผนฯ กองคลัง กองช่าง กองพัสดุฯ |
| ๒๕๗ | โครงการก่อสร้างถนน คสล. สายทางเข้าบ้านท้ายวัด ม.๔ ต.ลานตากฟ้า อ.นครชัยศรี | การสัญจรไปมา และ การขนส่งผลผลิตทาง การเกษตรเป็นไปด้วย ความสะดวก รวดเร็ว | กว้าง ๖ เมตร ยาว ๑๙๕ เมตร หนา ๐.๑๕ เมตร | | ๑,๐๔๗,๑๕๐ | | ความยาว ของถนน | การสัญจรไปมา และการขนส่งทาง การเกษตร สะดวก รวดเร็ว | กองแผนฯ กองคลัง กองช่าง กองพัสดุฯ |

๖. ยุทธศาสตร์การพัฒนา ด้านการบริการสาธารณะ

แนวทางที่ ๑ ก่อสร้าง ปรับปรุง บำรุงรักษาดูแล สะพาน ทางเท้า เส้นทางจักรยาน ท่อระบายน้ำ ทำเทียบเรือ ระบบการจัดการขยะและระบบบำบัดน้ำเสีย และซ่อมแซม ปรับปรุงระบบสาธารณูปโภค ที่ได้รับความเสียหาย

| ที่ | โครงการ | วัตถุประสงค์ | เป้าหมาย (ผลผลิตของโครงการ) | งบประมาณและที่ผ่านมา | | | ตัวชี้วัด (KPI) | ผลลัพธ์ที่คาดว่าจะได้รับ | หน่วยงาน ที่รับผิดชอบ |
|-----|--|--|---|----------------------|---------------|---------------|--------------------|---|--|
| | | | | ๒๕๖๐ (บาท) | ๒๕๖๑ (บาท) | ๒๕๖๒ (บาท) | | | |
| ๒๕๘ | โครงการก่อสร้างถนน คสล. ม.๑ ต.ห้วยพหลู เชื่อมต่อ ม.๔ ต.ดอนแฝก อ.นครชัยศรี (ทต.ห้วยพหลู) อ.กำแพงแสน | การสัญจรไปมา และ การขนส่งผลผลิตทาง การเกษตรเป็นไปด้วย ความสะดวก รวดเร็ว | กว้าง ๖ เมตร ยาว ๕๕๐ เมตร หนา ๐.๑๕ เมตร | | | ๒,๘๙๙,๐๐๐ | ความยาว ของถนน | การสัญจรไปมา และการขนส่งทาง การเกษตร สะดวก รวดเร็ว | กองแผนฯ กองคลัง กองช่าง กองพัสดุฯ |
| ๒๕๙ | โครงการก่อสร้างถนน คสล. สายแยกถนนเด่นมะขาม กระดี่อ้อ - คลองเจริญสุข ม.๑,๒,๓,๔,๕ ต.ห้วยม่วง เชื่อมต่อ ต.สระพัฒนา อ.กำแพงแสน | การสัญจรไปมา และ การขนส่งผลผลิตทาง การเกษตรเป็นไปด้วย ความสะดวก รวดเร็ว | กว้าง ๖ เมตร ยาว ๗๕๐ เมตร หนา ๐.๒๐ เมตร | | | ๔,๗๒๕,๐๐๐ | ความยาว ของถนน | การสัญจรไปมา และการขนส่งทาง การเกษตร สะดวก รวดเร็ว | กองแผนฯ กองคลัง กองช่าง กองพัสดุฯ |
| ๒๖๐ | โครงการก่อสร้างถนน คสล. ม.๑ ต.ห้วยหมอนทอง เชื่อมต่อ ม.๖ ต.ทุ่งขวาง อ.กำแพงแสน | การสัญจรไปมา และ การขนส่งผลผลิตทาง การเกษตรเป็นไปด้วย ความสะดวก รวดเร็ว | กว้าง ๖ เมตร ยาว ๖๐๐ เมตร หนา ๐.๒๐ เมตร | | ๓,๗๘๐,๐๐๐ | | ความยาว ของถนน | การสัญจรไปมา และการขนส่งทาง การเกษตร สะดวก รวดเร็ว | กองแผนฯ กองคลัง กองช่าง กองพัสดุฯ |
| ๒๖๑ | โครงการก่อสร้างถนน คสล. ม.๕ ต.ห้วยหมอนทอง เชื่อมต่อ ม.๕ ต.รางพิบูล อ.กำแพงแสน | การสัญจรไปมา และ การขนส่งผลผลิตทาง การเกษตรเป็นไปด้วย ความสะดวก รวดเร็ว | กว้าง ๖ เมตร ยาว ๕๐๐ เมตร หนา ๐.๒๐ เมตร | | | ๓,๑๕๐,๐๐๐ | ความยาว ของถนน | การสัญจรไปมา และการขนส่งทาง การเกษตร สะดวก รวดเร็ว | กองแผนฯ กองคลัง กองช่าง กองพัสดุฯ |

๖. ยุทธศาสตร์การพัฒนา ด้านการบริการสาธารณะ

แนวทางที่ ๑ ก่อสร้าง ปรับปรุง บำรุงรักษาถนน สะพาน ทางเท้า เส้นทางจักรยาน ท่อระบายน้ำ ทำเทียบเรือ ระบบการจัดการขยะและระบบบำบัดน้ำเสีย และซ่อมแซม ปรับปรุงระบบสาธารณูปโภค ที่ได้รับความเสียหาย

| ที่ | โครงการ | วัตถุประสงค์ | เป้าหมาย (ผลผลิตของโครงการ) | งบประมาณและที่ผ่านมา | | | ตัวชี้วัด (KPI) | ผลลัพธ์ที่คาดว่าจะได้รับ | หน่วยงาน ที่รับผิดชอบ |
|-----|--|--|---|----------------------|---------------|---------------|--------------------|---|--|
| | | | | ๒๕๖๐ (บาท) | ๒๕๖๑ (บาท) | ๒๕๖๒ (บาท) | | | |
| ๒๖๒ | อ.บางเลน โครงการก่อสร้างถนน คสล. ซอยดอนทอง ม.๑ ต.คลองนกกระทุง เชื่อมต่อ ต.ลำพญา อ.บางเลน | การสัญจรไปมา และ การขนส่งผลผลิตทาง การเกษตรเป็นไปด้วย ความสะดวก รวดเร็ว | กว้าง ๖ เมตร ยาว ๖๐๐ เมตร หนา ๐.๑๕ เมตร | | | ๓,๒๒๒,๐๐๐ | ความยาว ของถนน | การสัญจรไปมา และการขนส่งทาง การเกษตร สะดวก รวดเร็ว | กองแผนฯ กองคลัง กองช่าง กองพัสดุฯ |
| ๒๖๓ | โครงการก่อสร้างถนน คสล. ซอยแสงอรุณ ม.๗ ต.คลองนกกระทุง เชื่อมต่อ ต.บางภาษี และ ต.ลำพญา อ.บางเลน | การสัญจรไปมา และ การขนส่งผลผลิตทาง การเกษตรเป็นไปด้วย ความสะดวก รวดเร็ว | กว้าง ๖ เมตร ยาว ๗๐๐ เมตร หนา ๐.๑๕ เมตร | | | ๓,๗๕๙,๐๐๐ | ความยาว ของถนน | การสัญจรไปมา และการขนส่งทาง การเกษตร สะดวก รวดเร็ว | กองแผนฯ กองคลัง กองช่าง กองพัสดุฯ |
| ๒๖๔ | โครงการก่อสร้างถนน คสล. ซอยโรงเรียนบ้านคลอง นกกระทุง ม.๗,๘ ต.คลองนกกระทุง เชื่อมต่อ ต.บางภาษี อ.บางเลน | การสัญจรไปมา และ การขนส่งผลผลิตทาง การเกษตรเป็นไปด้วย ความสะดวก รวดเร็ว | กว้าง ๖ เมตร ยาว ๘๐๐ เมตร หนา ๐.๑๕ เมตร | | | ๔,๒๙๖,๐๐๐ | ความยาว ของถนน | การสัญจรไปมา และการขนส่งทาง การเกษตร สะดวก รวดเร็ว | กองแผนฯ กองคลัง กองช่าง กองพัสดุฯ |
| ๒๖๕ | โครงการก่อสร้างถนน คสล. ม.๓ ต.บางภาษี เชื่อมต่อ ต.บางเลน อ.บางเลน | การสัญจรไปมา และ การขนส่งผลผลิตทาง การเกษตรเป็นไปด้วย ความสะดวก รวดเร็ว | กว้าง ๖ เมตร ยาว ๑,๐๐๐ เมตร หนา ๐.๑๕ เมตร | | | ๕,๓๗๐,๐๐๐ | ความยาว ของถนน | การสัญจรไปมา และการขนส่งทาง การเกษตร สะดวก รวดเร็ว | กองแผนฯ กองคลัง กองช่าง กองพัสดุฯ |

๖. ยุทธศาสตร์การพัฒนา ด้านการบริการสาธารณะ

แนวทางที่ ๑ ก่อสร้าง ปรับปรุง บำรุงรักษาดูแล สะพาน ทางเท้า เส้นทางจักรยาน ท่อระบายน้ำ ทำเทียบเรือ ระบบการจัดการขยะและระบบบำบัดน้ำเสีย และซ่อมแซม ปรับปรุงระบบสาธารณูปโภค ที่ได้รับความเสียหาย

| ที่ | โครงการ | วัตถุประสงค์ | เป้าหมาย (ผลผลิตของโครงการ) | งบประมาณและที่ผ่านมา | | | ตัวชี้วัด (KPI) | ผลลัพธ์ที่คาดว่าจะได้รับ | หน่วยงาน ที่รับผิดชอบ |
|-----|---|--|---|----------------------|---------------|---------------|--------------------|---|--|
| | | | | ๒๕๖๐ (บาท) | ๒๕๖๑ (บาท) | ๒๕๖๒ (บาท) | | | |
| ๒๖๖ | โครงการก่อสร้างถนน คสล. ม.๑๑ ต.บางภาษี เชื่อมต่อ ต.ไทรงาม อ.บางเลน | การสัญจรไปมา และ การขนส่งผลผลิตทาง การเกษตรเป็นไปด้วย ความสะดวก รวดเร็ว | กว้าง ๖ เมตร ยาว ๑,๒๐๐ เมตร หนา ๐.๑๕ เมตร | | ๖,๔๔๔,๐๐๐ | | ความยาว ของถนน | การสัญจรไปมา และการขนส่งทาง การเกษตร สะดวก รวดเร็ว | กองแผนฯ กองคลัง กองช่าง กองพัสดุฯ |
| ๒๖๗ | โครงการก่อสร้างถนน คสล. ม.๑๖ ต.บางหลวง เชื่อมต่อ ม.๓,๙ ต.หินมูล อ.บางเลน | การสัญจรไปมา และ การขนส่งผลผลิตทาง การเกษตรเป็นไปด้วย ความสะดวก รวดเร็ว | กว้าง ๖ เมตร ยาว ๖๐๐ เมตร หนา ๐.๑๕ เมตร | | ๓,๒๒๒,๐๐๐ | | ความยาว ของถนน | การสัญจรไปมา และการขนส่งทาง การเกษตร สะดวก รวดเร็ว | กองแผนฯ กองคลัง กองช่าง กองพัสดุฯ |
| ๒๖๘ | โครงการก่อสร้างถนน คสล. เชื่อมสะพานแขวนข้าม แม่น้ำท่าจีน บริเวณชุมชนวัดบางเลน ต.บางเลน อ.บางเลน (เขต ทต.บางเลน) | การสัญจรไปมา และ การขนส่งผลผลิตทาง การเกษตรเป็นไปด้วย ความสะดวก รวดเร็ว | กว้าง ๖ เมตร ยาว ๒๕๐ เมตร หนา ๐.๑๕ เมตร | | ๑,๓๔๒,๕๐๐ | | ความยาว ของถนน | การสัญจรไปมา และการขนส่งทาง การเกษตร สะดวก รวดเร็ว | กองแผนฯ กองคลัง กองช่าง กองพัสดุฯ |
| ๒๖๙ | โครงการก่อสร้างถนน คสล. เลียบคลองบางปลากรด ม.๓ ต.หินมูล เชื่อมต่อ ต.บางหลวง อ.บางเลน | การสัญจรไปมา และ การขนส่งผลผลิตทาง การเกษตรเป็นไปด้วย ความสะดวก รวดเร็ว | กว้าง ๖ เมตร ยาว ๖๐๐ เมตร หนา ๐.๑๕ เมตร | | ๓,๒๒๒,๐๐๐ | | ความยาว ของถนน | การสัญจรไปมา และการขนส่งทาง การเกษตร สะดวก รวดเร็ว | กองแผนฯ กองคลัง กองช่าง กองพัสดุฯ |

๖. ยุทธศาสตร์การพัฒนา ด้านการบริการสาธารณะ

แนวทางที่ ๑ ก่อสร้าง ปรับปรุง บำรุงรักษาถนน สะพาน ทางเท้า เส้นทางจักรยาน ท่อระบายน้ำ ทำเทียบเรือ ระบบการจัดการขยะและระบบบำบัดน้ำเสีย และซ่อมแซม ปรับปรุงระบบสาธารณูปโภค ที่ได้รับความเสียหาย

| ที่ | โครงการ | วัตถุประสงค์ | เป้าหมาย (ผลผลิตของโครงการ) | งบประมาณและที่ผ่านมา | | | ตัวชี้วัด (KPI) | ผลลัพธ์ที่คาดว่าจะได้รับ | หน่วยงาน ที่รับผิดชอบ |
|-----|--|---|---|----------------------|---------------|---------------|--------------------------|--|--|
| | | | | ๒๕๖๐ (บาท) | ๒๕๖๑ (บาท) | ๒๕๖๒ (บาท) | | | |
| ๒๗๐ | อ.พุทธมณฑล โครงการก่อสร้างถนน คสล. ถนนอริยะ ๙ ม.๗ ต.คลองโยง อ.พุทธมณฑล เชื่อมต่อ ต.นราภิรมย์ อ.บางเลน | การสัญจรไปมา และ การขนส่งผลผลิตทาง การเกษตรเป็นไปด้วย ความสะดวก รวดเร็ว | กว้าง ๖ เมตร ยาว ๙๕๕ เมตร หนา ๐.๒๐ เมตร | ๕,๑๙๖,๐๐๐ | | | ความยาว ของถนน | การสัญจรไปมา และการขนส่งทาง การเกษตร สะดวก รวดเร็ว | กองแผนฯ กองคลัง กองช่าง กองพัสดุฯ |
| ๒๗๑ | สะพานคอนกรีตเสริมเหล็ก อ.เมืองนครปฐม โครงการก่อสร้างขยายสะพานคอนกรีตเสริมเหล็ก ข้ามคลองรางบัว ม.๓ ต.ดอนยายหอม อ.เมืองฯ | การสัญจรไปมา และ การขนส่งผลผลิตทาง การเกษตรเป็นไปด้วย ความสะดวก รวดเร็ว | กว้าง ๗ เมตร ยาว ๑๒ เมตร | | ๑,๑๖๔,๐๐๐ | | จำนวน ผู้ได้รับ ประโยชน์ | การสัญจรไปมา และการขนส่งทาง การเกษตร สะดวก รวดเร็ว | กองแผนฯ กองคลัง กองช่าง กองพัสดุฯ |
| ๒๗๒ | โครงการก่อสร้างสะพานคอนกรีตเสริมเหล็ก ข้ามคลองวังกุ่ม ม.๔ ต.ดอนยายหอม เชื่อมต่อ ม.๓ เขต ทต.ดอนยายหอม อ.เมืองฯ | การสัญจรไปมา และ การขนส่งผลผลิตทาง การเกษตรเป็นไปด้วย ความสะดวก รวดเร็ว | กว้าง ๗ เมตร ยาว ๑๒ เมตร | | ๑,๑๖๔,๐๐๐ | | จำนวน ผู้ได้รับ ประโยชน์ | การสัญจรไปมา และการขนส่งทาง การเกษตร สะดวก รวดเร็ว | กองแผนฯ กองคลัง กองช่าง กองพัสดุฯ |

๖. ยุทธศาสตร์การพัฒนา ด้านการบริการสาธารณะ

แนวทางที่ ๑ ก่อสร้าง ปรับปรุง บำรุงรักษากนณ สะพาน ทางเท้า เส้นทางจักรยาน ท่อระบายน้ำ ทำเทียบเรือ ระบบการจัดการขยะและระบบบำบัดน้ำเสีย และซ่อมแซม ปรับปรุงระบบสาธารณูปโภค ที่ได้รับความเสียหาย

| ที่ | โครงการ | วัตถุประสงค์ | เป้าหมาย (ผลผลิตของโครงการ) | งบประมาณและที่ผ่านมา | | | ตัวชี้วัด (KPI) | ผลลัพธ์ที่คาดว่าจะได้รับ | หน่วยงาน ที่รับผิดชอบ |
|-----|---|--|--------------------------------|----------------------|---------------|---------------|--------------------------------|---|--|
| | | | | ๒๕๖๐ (บาท) | ๒๕๖๑ (บาท) | ๒๕๖๒ (บาท) | | | |
| ๒๗๓ | โครงการก่อสร้างสะพานคอนกรีตเสริมเหล็ก ข้ามคลองพระยาพายเรือ บ้านตาลเดี่ยว ม.๖ ต.ดอนยายหอม อ.เมืองฯ | การสัญจรไปมา และ การขนส่งผลผลิตทาง การเกษตรเป็นไปด้วย ความสะดวก รวดเร็ว | กว้าง ๗ เมตร ยาว ๑๒ เมตร | | | ๑,๑๖๔,๐๐๐ | จำนวน ผู้ได้รับ ประโยชน์ | การสัญจรไปมา และการขนส่งทาง การเกษตร สะดวก รวดเร็ว | กองแผนฯ กองคลัง กองช่าง กองพัสดุฯ |
| ๒๗๔ | โครงการก่อสร้างสะพานคอนกรีตเสริมเหล็ก ข้ามคลองสาธารณประโยชน์ (หลังวัดดอนขนาก) ม.๗ ต.ดอนยายหอม อ.เมืองฯ เชื่อมต่อ ต.ตลาดจินดา อ.สามพราน | การสัญจรไปมา และ การขนส่งผลผลิตทาง การเกษตรเป็นไปด้วย ความสะดวก รวดเร็ว | กว้าง ๗ เมตร ยาว ๑๒ เมตร | | ๑,๑๖๔,๐๐๐ | | จำนวน ผู้ได้รับ ประโยชน์ | การสัญจรไปมา และการขนส่งทาง การเกษตร สะดวก รวดเร็ว | กองแผนฯ กองคลัง กองช่าง กองพัสดุฯ |
| ๒๗๕ | โครงการก่อสร้างสะพานคอนกรีตเสริมเหล็ก ข้ามคลอง กสข. ม.๙ (ปิยะชนก) ต.ดอนยายหอม อ.เมืองฯ | การสัญจรไปมา และ การขนส่งผลผลิตทาง การเกษตรเป็นไปด้วย ความสะดวก รวดเร็ว | กว้าง ๖ เมตร ยาว ๙ เมตร | ๙๖๕,๐๐๐ | | | จำนวน ผู้ได้รับ ประโยชน์ | การสัญจรไปมา และการขนส่งทาง การเกษตร สะดวก รวดเร็ว | กองแผนฯ กองคลัง กองช่าง กองพัสดุฯ |
| ๒๗๖ | โครงการก่อสร้างสะพานคอนกรีตเสริมเหล็ก ข้ามคลองธรรมชาติระหว่าง ม.๔ กับ ม.๖ ต.ตาก้อง อ.เมืองฯ เชื่อมต่อ ต.ห้วยขวาง อ.กำแพงแสน | การสัญจรไปมา และ การขนส่งผลผลิตทาง การเกษตรเป็นไปด้วย ความสะดวก รวดเร็ว | กว้าง ๖ เมตร ยาว ๓๐ เมตร | | | ๓,๐๐๐,๐๐๐ | จำนวน ผู้ได้รับ ประโยชน์ | การสัญจรไปมา และการขนส่งทาง การเกษตร สะดวก รวดเร็ว | กองแผนฯ กองคลัง กองช่าง กองพัสดุฯ |

๖. ยุทธศาสตร์การพัฒนา ด้านการบริการสาธารณะ

แนวทางที่ ๑ ก่อสร้าง ปรับปรุง บำรุงรักษากอนน สะพาน ทางเท้า เส้นทางจักรยาน ท่อระบายน้ำ ทำเทียบเรือ ระบบการจัดการขยะและระบบบำบัดน้ำเสีย และซ่อมแซม ปรับปรุงระบบสาธารณูปโภค ที่ได้รับความเสียหาย

| ที่ | โครงการ | วัตถุประสงค์ | เป้าหมาย (ผลผลิตของโครงการ) | งบประมาณและที่ผ่านมา | | | ตัวชี้วัด (KPI) | ผลลัพธ์ที่คาดว่าจะได้รับ | หน่วยงาน ที่รับผิดชอบ |
|-----|---|--|--------------------------------|----------------------|---------------|---------------|--------------------------------|---|--|
| | | | | ๒๕๖๐ (บาท) | ๒๕๖๑ (บาท) | ๒๕๖๒ (บาท) | | | |
| ๒๗๗ | โครงการก่อสร้างสะพานคอนกรีตเสริมเหล็ก ข้ามคลองชลประทาน ม.๖ ต.ตาก้อง อ.เมืองฯ เชื่อมต่อ ต.ห้วยขวาง อ.กำแพงแสน | การสัญจรไปมา และ การขนส่งผลผลิตทาง การเกษตรเป็นไปด้วย ความสะดวก รวดเร็ว | กว้าง ๘ เมตร ยาว ๑๑ เมตร | ๑,๕๐๐,๐๐๐ | | | จำนวน ผู้ได้รับ ประโยชน์ | การสัญจรไปมา และการขนส่งทาง การเกษตร สะดวก รวดเร็ว | กองแผนฯ กองคลัง กองช่าง กองพัสดุฯ |
| ๒๗๘ | โครงการก่อสร้างสะพานคอนกรีตเสริมเหล็ก ม.๖ ต.บ่อพลับ เชื่อมต่อ ต.มาบแค อ.เมืองฯ | การสัญจรไปมา และ การขนส่งผลผลิตทาง การเกษตรเป็นไปด้วย ความสะดวก รวดเร็ว | กว้าง ๘ เมตร ยาว ๒๐ เมตร | | | ๒,๐๐๐,๐๐๐ | จำนวน ผู้ได้รับ ประโยชน์ | การสัญจรไปมา และการขนส่งทาง การเกษตร สะดวก รวดเร็ว | กองแผนฯ กองคลัง กองช่าง กองพัสดุฯ |
| ๒๗๙ | โครงการก่อสร้างสะพานคอนกรีตเสริมเหล็ก ข้ามคลองชลประทาน ๗ ขวา ๕ ซ้าย ม.๔ ต.โพรงมะเดื่อ อ.เมืองฯ | การสัญจรไปมา และ การขนส่งผลผลิตทาง การเกษตรเป็นไปด้วย ความสะดวก รวดเร็ว | กว้าง ๕ เมตร ยาว ๑๒ เมตร | | | ๑,๒๐๐,๐๐๐ | จำนวน ผู้ได้รับ ประโยชน์ | การสัญจรไปมา และการขนส่งทาง การเกษตร สะดวก รวดเร็ว | กองแผนฯ กองคลัง กองช่าง กองพัสดุฯ |
| ๒๘๐ | โครงการก่อสร้างขยายสะพานคอนกรีตเสริมเหล็ก ข้ามคลองชลประทาน ๒ ขวา ๘ ซ้าย ม.๘ ต.ลำพญา เชื่อมต่อ ต.บางเขม และ ต.หนองดินแดง อ.เมืองฯ | การสัญจรไปมา และ การขนส่งผลผลิตทาง การเกษตรเป็นไปด้วย ความสะดวก รวดเร็ว | กว้าง ๕ เมตร ยาว ๔.๕๐ เมตร | ๔๕๐,๐๐๐ | | | จำนวน ผู้ได้รับ ประโยชน์ | การสัญจรไปมา และการขนส่งทาง การเกษตร สะดวก รวดเร็ว | กองแผนฯ กองคลัง กองช่าง กองพัสดุฯ |

๖. ยุทธศาสตร์การพัฒนา ด้านการบริการสาธารณะ

แนวทางที่ ๑ ก่อสร้าง ปรับปรุง บำรุงรักษาดูแล สะพาน ทางเท้า เส้นทางจักรยาน ท่อระบายน้ำ ทำเทียบเรือ ระบบการจัดการขยะและระบบบำบัดน้ำเสีย และซ่อมแซม ปรับปรุงระบบสาธารณูปโภค ที่ได้รับความเสียหาย

| ที่ | โครงการ | วัตถุประสงค์ | เป้าหมาย (ผลผลิตของโครงการ) | งบประมาณและที่ผ่านมา | | | ตัวชี้วัด (KPI) | ผลลัพธ์ที่คาดว่าจะได้รับ | หน่วยงาน ที่รับผิดชอบ |
|-----|---|--|--------------------------------|----------------------|---------------|---------------|------------------------|---|--|
| | | | | ๒๕๖๐ (บาท) | ๒๕๖๑ (บาท) | ๒๕๖๒ (บาท) | | | |
| ๒๘๑ | โครงการก่อสร้างขยายสะพานคอนกรีตเสริมเหล็กบริเวณประตูน้ำท่าหลัก ม.๒ ต.วังตะกูน อ.เมืองฯ | การสัญจรไปมา และการขนส่งผลผลิตทางการเกษตรเป็นไปด้วยความสะดวก รวดเร็ว | กว้าง ๘ เมตร ยาว ๘ เมตร | | ๑,๑๖๐,๐๐๐ | | จำนวนผู้ได้รับประโยชน์ | การสัญจรไปมา และการขนส่งทางการเกษตร สะดวก รวดเร็ว | กองแผนฯ กองคลัง กองช่าง กองพัสดุฯ |
| ๒๘๒ | โครงการก่อสร้างขยายสะพานคอนกรีตเสริมเหล็กข้ามคลองเจดีย์บูชา ม.๒,๕ ต.วังตะกูน อ.เมืองฯ | การสัญจรไปมา และการขนส่งผลผลิตทางการเกษตรเป็นไปด้วยความสะดวก รวดเร็ว | กว้าง ๘ เมตร ยาว ๑๕ เมตร | | | ๑,๕๐๐,๐๐๐ | จำนวนผู้ได้รับประโยชน์ | การสัญจรไปมา และการขนส่งทางการเกษตร สะดวก รวดเร็ว | กองแผนฯ กองคลัง กองช่าง กองพัสดุฯ |
| ๒๘๓ | โครงการก่อสร้างขยายสะพานคอนกรีตเสริมเหล็กข้ามคลองเจดีย์บูชา ม.๓ ต.วังตะกูน เชื่อมต่อ ม.๕ ต.ทัพหลวง อ.เมืองฯ | การสัญจรไปมา และการขนส่งผลผลิตทางการเกษตรเป็นไปด้วยความสะดวก รวดเร็ว | กว้าง ๘ เมตร ยาว ๑๕ เมตร | | ๑,๕๐๐,๐๐๐ | | จำนวนผู้ได้รับประโยชน์ | การสัญจรไปมา และการขนส่งทางการเกษตร สะดวก รวดเร็ว | กองแผนฯ กองคลัง กองช่าง กองพัสดุฯ |
| ๒๘๔ | โครงการก่อสร้างสะพานคอนกรีตเสริมเหล็กข้ามคลอง ร.๑ ข สัมปทวน ม.๑ ต.สามควายเผือก อ.เมืองฯ เชื่อมต่อ ต.แหลมบัว อ.นครชัยศรี | การสัญจรไปมา และการขนส่งผลผลิตทางการเกษตรเป็นไปด้วยความสะดวก รวดเร็ว | กว้าง ๖ เมตร ยาว ๑๖ เมตร | | | ๑,๖๐๐,๐๐๐ | จำนวนผู้ได้รับประโยชน์ | การสัญจรไปมา และการขนส่งทางการเกษตร สะดวก รวดเร็ว | กองแผนฯ กองคลัง กองช่าง กองพัสดุฯ |

๖. ยุทธศาสตร์การพัฒนา ด้านการบริการสาธารณะ

แนวทางที่ ๑ ก่อสร้าง ปรับปรุง บำรุงรักษากอนน สะพาน ทางเท้า เส้นทางจักรยาน ท่อระบายน้ำ ทำเทียบเรือ ระบบการจัดการขยะและระบบบำบัดน้ำเสีย และซ่อมแซม ปรับปรุงระบบสาธารณูปโภค ที่ได้รับความเสียหาย

| ที่ | โครงการ | วัตถุประสงค์ | เป้าหมาย (ผลผลิตของโครงการ) | งบประมาณและที่ผ่านมา | | | ตัวชี้วัด (KPI) | ผลลัพธ์ที่คาดว่าจะได้รับ | หน่วยงาน ที่รับผิดชอบ |
|-----|---|--|--------------------------------|----------------------|---------------|---------------|--------------------------------|---|--|
| | | | | ๒๕๖๐ (บาท) | ๒๕๖๑ (บาท) | ๒๕๖๒ (บาท) | | | |
| ๒๘๕ | โครงการก่อสร้างสะพานคอนกรีตเสริมเหล็ก ข้ามคลองชลประทาน ๑๐ ขวา ๕ ซ้าย ม.๖ ต.สามควายเผือก อ.เมืองฯ เชื่อมต่อ ต.ดอนรวก อ.ดอนตูม | การสัญจรไปมา และ การขนส่งผลผลิตทาง การเกษตรเป็นไปด้วย ความสะดวก รวดเร็ว | กว้าง ๖ เมตร ยาว ๑๐ เมตร | | ๑,๐๕๐,๐๐๐ | | จำนวน ผู้ได้รับ ประโยชน์ | การสัญจรไปมา และการขนส่งทาง การเกษตร สะดวก รวดเร็ว | กองแผนฯ กองคลัง กองช่าง กองพัสดุฯ |
| ๒๘๖ | โครงการก่อสร้างสะพานคอนกรีตเสริมเหล็ก ข้ามคลองชลประทาน ๑๐ ขวา ๕ ซ้าย ม.๗ ต.สามควายเผือก อ.เมืองฯ เชื่อมต่อ ต.ศิระทอง อ.นครชัยศรี | การสัญจรไปมา และ การขนส่งผลผลิตทาง การเกษตรเป็นไปด้วย ความสะดวก รวดเร็ว | กว้าง ๖ เมตร ยาว ๑๐ เมตร | | | ๑,๐๕๐,๐๐๐ | จำนวน ผู้ได้รับ ประโยชน์ | การสัญจรไปมา และการขนส่งทาง การเกษตร สะดวก รวดเร็ว | กองแผนฯ กองคลัง กองช่าง กองพัสดุฯ |
| ๒๘๗ | โครงการก่อสร้างสะพานคอนกรีตเสริมเหล็ก ข้ามคลองชลประทาน ๑๐ ขวา ๕ ซ้าย ม.๘ ต.สามควายเผือก อ.เมืองฯ เชื่อมต่อ ต.ดอนรวก อ.ดอนตูม | การสัญจรไปมา และ การขนส่งผลผลิตทาง การเกษตรเป็นไปด้วย ความสะดวก รวดเร็ว | กว้าง ๖ เมตร ยาว ๑๐ เมตร | | ๑,๐๕๐,๐๐๐ | | จำนวน ผู้ได้รับ ประโยชน์ | การสัญจรไปมา และการขนส่งทาง การเกษตร สะดวก รวดเร็ว | กองแผนฯ กองคลัง กองช่าง กองพัสดุฯ |
| ๒๘๘ | โครงการก่อสร้างสะพานคอนกรีตเสริมเหล็ก ข้ามคลองท่าผา - บางแก้ว ม.๗ ต.หนองดินแดง เชื่อมต่อ ต.โพรงมะเดื่อ อ.เมืองฯ | การสัญจรไปมา และ การขนส่งผลผลิตทาง การเกษตรเป็นไปด้วย ความสะดวก รวดเร็ว | กว้าง ๖ เมตร ยาว ๓๐ เมตร | | ๓,๐๐๐,๐๐๐ | | จำนวน ผู้ได้รับ ประโยชน์ | การสัญจรไปมา และการขนส่งทาง การเกษตร สะดวก รวดเร็ว | กองแผนฯ กองคลัง กองช่าง กองพัสดุฯ |

๖. ยุทธศาสตร์การพัฒนา ด้านการบริการสาธารณะ

แนวทางที่ ๑ ก่อสร้าง ปรับปรุง บำรุงรักษาถนน สะพาน ทางเท้า เส้นทางจักรยาน ท่อระบายน้ำ ทำเทียบเรือ ระบบการจัดการขยะและระบบบำบัดน้ำเสีย และซ่อมแซม ปรับปรุงระบบสาธารณสุข
 ที่ได้รับความเสียหาย

| ที่ | โครงการ | วัตถุประสงค์ | เป้าหมาย (ผลผลิตของโครงการ) | งบประมาณและที่ผ่านมา | | | ตัวชี้วัด (KPI) | ผลลัพธ์ที่คาดว่าจะได้รับ | หน่วยงาน ที่รับผิดชอบ |
|-----|--|--|--------------------------------|----------------------|---------------|---------------|--------------------------------|---|--|
| | | | | ๒๕๖๐ (บาท) | ๒๕๖๑ (บาท) | ๒๕๖๒ (บาท) | | | |
| ๒๘๙ | อ.สามพราน โครงการก่อสร้างสะพานคอนกรีตเสริมเหล็ก ข้ามคลองลำราดบัว ม.๑ ต.คลองจินดา อ.สามพราน | การสัญจรไปมา และ การขนส่งผลผลิตทาง การเกษตรเป็นไปด้วย ความสะดวก รวดเร็ว | กว้าง ๗ เมตร ยาว ๑๖ เมตร | | | ๑,๕๕๒,๐๐๐ | จำนวน ผู้ได้รับ ประโยชน์ | การสัญจรไปมา และการขนส่งทาง การเกษตร สะดวก รวดเร็ว | กองแผนฯ กองคลัง กองช่าง กองพัสดุฯ |
| ๒๙๐ | อ.สามพราน โครงการก่อสร้างสะพานคอนกรีตเสริมเหล็ก ข้ามคลองจินดา ม.๔ ต.คลองจินดา อ.สามพราน | การสัญจรไปมา และ การขนส่งผลผลิตทาง การเกษตรเป็นไปด้วย ความสะดวก รวดเร็ว | กว้าง ๘ เมตร ยาว ๔๐ เมตร | | | ๔,๐๐๐,๐๐๐ | จำนวน ผู้ได้รับ ประโยชน์ | การสัญจรไปมา และการขนส่งทาง การเกษตร สะดวก รวดเร็ว | กองแผนฯ กองคลัง กองช่าง กองพัสดุฯ |
| ๒๙๑ | อ.สามพราน โครงการก่อสร้างสะพานคอนกรีตเสริมเหล็ก ข้ามคลองอำนวย ม.๗ ต.คลองจินดา อ.สามพราน | การสัญจรไปมา และ การขนส่งผลผลิตทาง การเกษตรเป็นไปด้วย ความสะดวก รวดเร็ว | กว้าง ๘ เมตร ยาว ๑๐ เมตร | | | ๑,๐๐๐,๐๐๐ | จำนวน ผู้ได้รับ ประโยชน์ | การสัญจรไปมา และการขนส่งทาง การเกษตร สะดวก รวดเร็ว | กองแผนฯ กองคลัง กองช่าง กองพัสดุฯ |
| ๒๙๒ | อ.สามพราน โครงการก่อสร้างสะพานคอนกรีตเสริมเหล็ก ข้ามคลองต้าย้อ (หนองนางแบน) ม.๕ ต.ตลาดจินดา อ.สามพราน | การสัญจรไปมา และ การขนส่งผลผลิตทาง การเกษตรเป็นไปด้วย ความสะดวก รวดเร็ว | กว้าง ๖ เมตร ยาว ๑๐ เมตร | | ๑,๐๕๐,๐๐๐ | | จำนวน ผู้ได้รับ ประโยชน์ | การสัญจรไปมา และการขนส่งทาง การเกษตร สะดวก รวดเร็ว | กองแผนฯ กองคลัง กองช่าง กองพัสดุฯ |

๖. ยุทธศาสตร์การพัฒนา ด้านการบริการสาธารณะ

แนวทางที่ ๑ ก่อสร้าง ปรับปรุง บำรุงรักษาถนน สะพาน ทางเท้า เส้นทางจักรยาน ท่อระบายน้ำ ทำเทียบเรือ ระบบการจัดการขยะและระบบบำบัดน้ำเสีย และซ่อมแซม ปรับปรุงระบบสาธารณูปโภค ที่ได้รับความเสียหาย

| ที่ | โครงการ | วัตถุประสงค์ | เป้าหมาย (ผลผลิตของโครงการ) | งบประมาณและที่ผ่านมา | | | ตัวชี้วัด (KPI) | ผลลัพธ์ที่คาดว่าจะได้รับ | หน่วยงาน ที่รับผิดชอบ |
|--------------------|--|--|--------------------------------|----------------------|---------------|---------------|--------------------------------|---|--|
| | | | | ๒๕๖๐ (บาท) | ๒๕๖๑ (บาท) | ๒๕๖๒ (บาท) | | | |
| ๒๙๓ | โครงการก่อสร้างสะพานคอนกรีตเสริมเหล็ก ข้ามคลองบางช้าง ม.๓ ต.บางช้าง อ.สามพราน | การสัญจรไปมา และ การขนส่งผลผลิตทาง การเกษตรเป็นไปด้วย ความสะดวก รวดเร็ว | กว้าง ๖ เมตร ยาว ๑๐ เมตร | | ๑,๐๕๐,๐๐๐ | | จำนวน ผู้ได้รับ ประโยชน์ | การสัญจรไปมา และการขนส่งทาง การเกษตร สะดวก รวดเร็ว | กองแผนฯ กองคลัง กองช่าง กองพัสดุฯ |
| ๒๙๔ | โครงการก่อสร้างสะพานคอนกรีตเสริมเหล็ก ลาดตาบาง ม.๔ ต.บางช้าง อ.สามพราน | การสัญจรไปมา และ การขนส่งผลผลิตทาง การเกษตรเป็นไปด้วย ความสะดวก รวดเร็ว | กว้าง ๖ เมตร ยาว ๑๙ เมตร | | | ๑,๙๐๐,๐๐๐ | จำนวน ผู้ได้รับ ประโยชน์ | การสัญจรไปมา และการขนส่งทาง การเกษตร สะดวก รวดเร็ว | กองแผนฯ กองคลัง กองช่าง กองพัสดุฯ |
| ๒๙๕ | โครงการก่อสร้างสะพานคอนกรีตเสริมเหล็ก ข้ามคลองบางเตย ท้ายซอยร่วมอุทิศ บ้านคอราง ม.๒ ต.บางเตย อ.สามพราน | การสัญจรไปมา และ การขนส่งผลผลิตทาง การเกษตรเป็นไปด้วย ความสะดวก รวดเร็ว | กว้าง ๕ เมตร ยาว ๘ เมตร | | ๘๐๐,๐๐๐ | | จำนวน ผู้ได้รับ ประโยชน์ | การสัญจรไปมา และการขนส่งทาง การเกษตร สะดวก รวดเร็ว | กองแผนฯ กองคลัง กองช่าง กองพัสดุฯ |
| อ.นครชัยศรี | | | | | | | | | |
| ๒๙๖ | โครงการก่อสร้างสะพานคอนกรีตเสริมเหล็ก ข้ามคลองสายกลาง ม.๑ ต.โคกพระเจดีย์ เชื่อมต่อ ม.๔ ต.ท่ากระชับ อ.นครชัยศรี | การสัญจรไปมา และ การขนส่งผลผลิตทาง การเกษตรเป็นไปด้วย ความสะดวก รวดเร็ว | กว้าง ๖ เมตร ยาว ๖ เมตร | | ๖๓๐,๐๐๐ | | จำนวน ผู้ได้รับ ประโยชน์ | การสัญจรไปมา และการขนส่งทาง การเกษตร สะดวก รวดเร็ว | กองแผนฯ กองคลัง กองช่าง กองพัสดุฯ |

๖. ยุทธศาสตร์การพัฒนา ด้านการบริการสาธารณะ

แนวทางที่ ๑ ก่อสร้าง ปรับปรุง บำรุงรักษาดูแล สะพาน ทางเท้า เส้นทางจักรยาน ท่อระบายน้ำ ทำเทียบเรือ ระบบการจัดการขยะและระบบบำบัดน้ำเสีย และซ่อมแซม ปรับปรุงระบบสาธารณูปโภค ที่ได้รับความเสียหาย

| ที่ | โครงการ | วัตถุประสงค์ | เป้าหมาย (ผลผลิตของโครงการ) | งบประมาณและที่ผ่านมา | | | ตัวชี้วัด (KPI) | ผลลัพธ์ที่คาดว่าจะได้รับ | หน่วยงาน ที่รับผิดชอบ |
|-----|---|--|--------------------------------|----------------------|---------------|---------------|------------------------|---|--|
| | | | | ๒๕๖๐ (บาท) | ๒๕๖๑ (บาท) | ๒๕๖๒ (บาท) | | | |
| ๒๙๗ | โครงการก่อสร้างสะพานคอนกรีตเสริมเหล็กข้ามคลองทางหลวง ม.๑ ต.โคกพระเจดีย์ เชื่อมต่อ ม.๔ ต.บางระกำ อ.นครชัยศรี | การสัญจรไปมา และการขนส่งผลผลิตทางการเกษตรเป็นไปด้วยความสะดวก รวดเร็ว | กว้าง ๗ เมตร ยาว ๑๕ เมตร | | | ๑,๔๕๕,๐๐๐ | จำนวนผู้ได้รับประโยชน์ | การสัญจรไปมา และการขนส่งทางการเกษตร สะดวก รวดเร็ว | กองแผนฯ กองคลัง กองช่าง กองพัสดุฯ |
| ๒๙๘ | โครงการก่อสร้างสะพานคอนกรีตเสริมเหล็กข้ามคลองรางสำคัญ ม.๔ ต.โคกพระเจดีย์ อ.นครชัยศรี เชื่อมต่อ ม.๖ ต.คลองจินดา อ.สามพราน | การสัญจรไปมา และการขนส่งผลผลิตทางการเกษตรเป็นไปด้วยความสะดวก รวดเร็ว | กว้าง ๗ เมตร ยาว ๑๕ เมตร | | ๑,๔๕๕,๐๐๐ | | จำนวนผู้ได้รับประโยชน์ | การสัญจรไปมา และการขนส่งทางการเกษตร สะดวก รวดเร็ว | กองแผนฯ กองคลัง กองช่าง กองพัสดุฯ |
| ๒๙๙ | โครงการก่อสร้างสะพานคอนกรีตเสริมเหล็กข้ามคลองรางบางบัว ม.๔ ต.โคกพระเจดีย์ อ.นครชัยศรี เชื่อมต่อ ม.๙ ต.ตลาดจินดา อ.สามพราน | การสัญจรไปมา และการขนส่งผลผลิตทางการเกษตรเป็นไปด้วยความสะดวก รวดเร็ว | กว้าง ๗ เมตร ยาว ๑๐ เมตร | | ๑,๑๕๐,๐๐๐ | | จำนวนผู้ได้รับประโยชน์ | การสัญจรไปมา และการขนส่งทางการเกษตร สะดวก รวดเร็ว | กองแผนฯ กองคลัง กองช่าง กองพัสดุฯ |
| ๓๐๐ | โครงการก่อสร้างสะพานคอนกรีตเสริมเหล็กข้ามบึงบางช้าง ม.๕ ต.โคกพระเจดีย์ อ.นครชัยศรี เชื่อมต่อ ม.๑๑ ต.คลองจินดา อ.สามพราน | การสัญจรไปมา และการขนส่งผลผลิตทางการเกษตรเป็นไปด้วยความสะดวก รวดเร็ว | กว้าง ๗ เมตร ยาว ๕๐ เมตร | | | ๔,๘๕๐,๐๐๐ | จำนวนผู้ได้รับประโยชน์ | การสัญจรไปมา และการขนส่งทางการเกษตร สะดวก รวดเร็ว | กองแผนฯ กองคลัง กองช่าง กองพัสดุฯ |

๖. ยุทธศาสตร์การพัฒนา ด้านการบริการสาธารณะ

แนวทางที่ ๑ ก่อสร้าง ปรับปรุง บำรุงรักษาดูแล สะพาน ทางเท้า เส้นทางจักรยาน ท่อระบายน้ำ ทำเทียบเรือ ระบบการจัดการขยะและระบบบำบัดน้ำเสีย และซ่อมแซม ปรับปรุงระบบสาธารณูปโภค ที่ได้รับความเสียหาย

| ที่ | โครงการ | วัตถุประสงค์ | เป้าหมาย (ผลผลิตของโครงการ) | งบประมาณและที่ผ่านมา | | | ตัวชี้วัด (KPI) | ผลลัพธ์ที่คาดว่าจะได้รับ | หน่วยงาน ที่รับผิดชอบ |
|-----|---|--|--------------------------------|----------------------|---------------|---------------|------------------------|---|--|
| | | | | ๒๕๖๐ (บาท) | ๒๕๖๑ (บาท) | ๒๕๖๒ (บาท) | | | |
| ๓๐๑ | โครงการก่อสร้างสะพานคอนกรีตเสริมเหล็กข้ามบึงบางช้าง ม.๕ ต.โคกพระเจดีย์ อ.นครชัยศรี เชื่อมต่อ ม.๑๐ ต.คลองจินดา อ.สามพราน | การสัญจรไปมา และการขนส่งผลผลิตทางการเกษตรเป็นไปด้วยความสะดวก รวดเร็ว | กว้าง ๗ เมตร ยาว ๕๐ เมตร | | ๔,๘๕๐,๐๐๐ | | จำนวนผู้ได้รับประโยชน์ | การสัญจรไปมา และการขนส่งทางการเกษตร สะดวก รวดเร็ว | กองแผนฯ กองคลัง กองช่าง กองพัสดุฯ |
| ๓๐๒ | โครงการก่อสร้างสะพานคอนกรีตเสริมเหล็กข้ามคลองบางแก้ว ม.๔ ต.ท่าพระยา เชื่อมต่อ ต.พะเนียด อ.นครชัยศรี | การสัญจรไปมา และการขนส่งผลผลิตทางการเกษตรเป็นไปด้วยความสะดวก รวดเร็ว | กว้าง ๖ เมตร ยาว ๑๒ เมตร | | ๑,๒๐๐,๐๐๐ | | จำนวนผู้ได้รับประโยชน์ | การสัญจรไปมา และการขนส่งทางการเกษตร สะดวก รวดเร็ว | กองแผนฯ กองคลัง กองช่าง กองพัสดุฯ |
| ๓๐๓ | โครงการก่อสร้างสะพานคอนกรีตเสริมเหล็ก ม.๓ ต.ไทยवास อ.นครชัยศรี | การสัญจรไปมา และการขนส่งผลผลิตทางการเกษตรเป็นไปด้วยความสะดวก รวดเร็ว | กว้าง ๔ เมตร ยาว ๙ เมตร | ๘๑๐,๐๐๐ | | | จำนวนผู้ได้รับประโยชน์ | การสัญจรไปมา และการขนส่งทางการเกษตร สะดวก รวดเร็ว | กองแผนฯ กองคลัง กองช่าง กองพัสดุฯ |
| ๓๐๔ | โครงการก่อสร้างสะพานคอนกรีตเสริมเหล็กข้ามคลองท่าเรือ - บางพระ ม.๓ ต.บางพระ อ.นครชัยศรี | การสัญจรไปมา และการขนส่งผลผลิตทางการเกษตรเป็นไปด้วยความสะดวก รวดเร็ว | กว้าง ๖ เมตร ยาว ๑๐ เมตร | | ๑,๐๕๐,๐๐๐ | | จำนวนผู้ได้รับประโยชน์ | การสัญจรไปมา และการขนส่งทางการเกษตร สะดวก รวดเร็ว | กองแผนฯ กองคลัง กองช่าง กองพัสดุฯ |

๖. ยุทธศาสตร์การพัฒนา ด้านการบริการสาธารณะ

แนวทางที่ ๑ ก่อสร้าง ปรับปรุง บำรุงรักษาถนน สะพาน ทางเท้า เส้นทางจักรยาน ท่อระบายน้ำ ทำเทียบเรือ ระบบการจัดการขยะและระบบบำบัดน้ำเสีย และซ่อมแซม ปรับปรุงระบบสาธารณสุขปึก
 ที่ได้รับความเสียหาย

| ที่ | โครงการ | วัตถุประสงค์ | เป้าหมาย (ผลผลิตของโครงการ) | งบประมาณและที่ผ่านมา | | | ตัวชี้วัด (KPI) | ผลลัพธ์ที่คาดว่าจะได้รับ | หน่วยงาน ที่รับผิดชอบ |
|-----|---|--|--------------------------------|----------------------|---------------|---------------|--------------------------------|---|--|
| | | | | ๒๕๖๐ (บาท) | ๒๕๖๑ (บาท) | ๒๕๖๒ (บาท) | | | |
| ๓๐๕ | โครงการก่อสร้างสะพานคอนกรีตเสริมเหล็ก ข้ามคลองท่าเรือ - บางพระ ม.๔ ต.บางพระ อ.นครชัยศรี | การสัญจรไปมา และ การขนส่งผลผลิตทาง การเกษตรเป็นไปด้วย ความสะดวก รวดเร็ว | กว้าง ๗ เมตร ยาว ๑๕ เมตร | | ๑,๔๕๕,๐๐๐ | | จำนวน ผู้ได้รับ ประโยชน์ | การสัญจรไปมา และการขนส่งทาง การเกษตร สะดวก รวดเร็ว | กองแผนฯ กองคลัง กองช่าง กองพัสดุฯ |
| ๓๐๖ | โครงการก่อสร้างสะพานคอนกรีตเสริมเหล็ก บึงกุ่มบึงบางช้าง ม.๑ ต.บางระกำ อ.นครชัยศรี | การสัญจรไปมา และ การขนส่งผลผลิตทาง การเกษตรเป็นไปด้วย ความสะดวก รวดเร็ว | กว้าง ๕ เมตร ยาว ๓๐ เมตร | | ๓,๐๐๐,๐๐๐ | | จำนวน ผู้ได้รับ ประโยชน์ | การสัญจรไปมา และการขนส่งทาง การเกษตร สะดวก รวดเร็ว | กองแผนฯ กองคลัง กองช่าง กองพัสดุฯ |
| ๓๐๗ | โครงการก่อสร้างสะพานคอนกรีตเสริมเหล็ก ข้ามคลองท่าเรือ - บางพระ ม.๑,๕ ต.วัดละมุด อ.นครชัยศรี | การสัญจรไปมา และ การขนส่งผลผลิตทาง การเกษตรเป็นไปด้วย ความสะดวก รวดเร็ว | กว้าง ๗ เมตร ยาว ๒๐ เมตร | ๒,๒๐๐,๐๐๐ | | | จำนวน ผู้ได้รับ ประโยชน์ | การสัญจรไปมา และการขนส่งทาง การเกษตร สะดวก รวดเร็ว | กองแผนฯ กองคลัง กองช่าง กองพัสดุฯ |
| ๓๐๘ | โครงการก่อสร้างสะพานคอนกรีตเสริมเหล็ก ข้ามคลองชลประทาน ม.๕ ต.วัดละมุด อ.นครชัยศรี | การสัญจรไปมา และ การขนส่งผลผลิตทาง การเกษตรเป็นไปด้วย ความสะดวก รวดเร็ว | กว้าง ๘ เมตร ยาว ๒๕ เมตร | | | ๒,๕๐๐,๐๐๐ | จำนวน ผู้ได้รับ ประโยชน์ | การสัญจรไปมา และการขนส่งทาง การเกษตร สะดวก รวดเร็ว | กองแผนฯ กองคลัง กองช่าง กองพัสดุฯ |

๖. ยุทธศาสตร์การพัฒนา ด้านการบริการสาธารณะ

แนวทางที่ ๑ ก่อสร้าง ปรับปรุง บำรุงรักษากอนน สะพาน ทางเท้า เส้นทางจักรยาน ท่อระบายน้ำ ทำเทียบเรือ ระบบการจัดการขยะและระบบบำบัดน้ำเสีย และซ่อมแซม ปรับปรุงระบบสาธารณูปโภค ที่ได้รับความเสียหาย

| ที่ | โครงการ | วัตถุประสงค์ | เป้าหมาย (ผลผลิตของโครงการ) | งบประมาณและที่ผ่านมา | | | ตัวชี้วัด (KPI) | ผลลัพธ์ที่คาดว่าจะได้รับ | หน่วยงาน ที่รับผิดชอบ |
|-----|---|--|--------------------------------|----------------------|---------------|---------------|--------------------------------|---|--|
| | | | | ๒๕๖๐ (บาท) | ๒๕๖๑ (บาท) | ๒๕๖๒ (บาท) | | | |
| ๓๐๙ | โครงการก่อสร้างสะพานคอนกรีตเสริมเหล็ก ข้ามคลองชลประทาน ถนนสายบ่อทราย ม.๒ ต.ศรีมหาโพธิ์ เชื่อมต่อ ต.วัดละมุด อ.นครชัยศรี | การสัญจรไปมา และ การขนส่งผลผลิตทาง การเกษตรเป็นไปด้วย ความสะดวก รวดเร็ว | กว้าง ๗ เมตร ยาว ๑๒ เมตร | | ๑,๑๖๔,๐๐๐ | | จำนวน ผู้ได้รับ ประโยชน์ | การสัญจรไปมา และการขนส่งทาง การเกษตร สะดวก รวดเร็ว | กองแผนฯ กองคลัง กองช่าง กองพัสดุฯ |
| ๓๑๐ | โครงการก่อสร้างสะพานคอนกรีตเสริมเหล็ก ข้ามคลองระบายน้ำสายใหญ่ ทำเรือ - บางพระ ม.๓ ต.ศรีมหาโพธิ์ อ.นครชัยศรี | การสัญจรไปมา และ การขนส่งผลผลิตทาง การเกษตรเป็นไปด้วย ความสะดวก รวดเร็ว | กว้าง ๗ เมตร ยาว ๑๒ เมตร | | ๑,๑๖๔,๐๐๐ | | จำนวน ผู้ได้รับ ประโยชน์ | การสัญจรไปมา และการขนส่งทาง การเกษตร สะดวก รวดเร็ว | กองแผนฯ กองคลัง กองช่าง กองพัสดุฯ |
| ๓๑๑ | โครงการก่อสร้างสะพานคอนกรีตเสริมเหล็ก ข้ามคลองชลประทานซอย ๗ ม.๔ ต.ศรีมหาโพธิ์ เชื่อมต่อ ต.แหลมบัว อ.นครชัยศรี | การสัญจรไปมา และ การขนส่งผลผลิตทาง การเกษตรเป็นไปด้วย ความสะดวก รวดเร็ว | กว้าง ๗ เมตร ยาว ๑๒ เมตร | | ๑,๑๖๔,๐๐๐ | | จำนวน ผู้ได้รับ ประโยชน์ | การสัญจรไปมา และการขนส่งทาง การเกษตร สะดวก รวดเร็ว | กองแผนฯ กองคลัง กองช่าง กองพัสดุฯ |
| ๓๑๒ | โครงการก่อสร้างสะพานคอนกรีตเสริมเหล็ก บริเวณถนนทางรถไฟ คลองท่าทราย ม.๑ ต.ศรีษะทอง อ.นครชัยศรี | การสัญจรไปมา และ การขนส่งผลผลิตทาง การเกษตรเป็นไปด้วย ความสะดวก รวดเร็ว | กว้าง ๘ เมตร ยาว ๑๐ เมตร | | ๑,๔๕๐,๐๐๐ | | จำนวน ผู้ได้รับ ประโยชน์ | การสัญจรไปมา และการขนส่งทาง การเกษตร สะดวก รวดเร็ว | กองแผนฯ กองคลัง กองช่าง กองพัสดุฯ |

๖. ยุทธศาสตร์การพัฒนา ด้านการบริการสาธารณะ

แนวทางที่ ๑ ก่อสร้าง ปรับปรุง บำรุงรักษาถนน สะพาน ทางเท้า เส้นทางจักรยาน ท่อระบายน้ำ ทำเทียบเรือ ระบบการจัดการขยะและระบบบำบัดน้ำเสีย และซ่อมแซม ปรับปรุงระบบสาธารณูปโภค ที่ได้รับความเสียหาย

| ที่ | โครงการ | วัตถุประสงค์ | เป้าหมาย (ผลผลิตของโครงการ) | งบประมาณและที่ผ่านมา | | | ตัวชี้วัด (KPI) | ผลลัพธ์ที่คาดว่าจะได้รับ | หน่วยงาน ที่รับผิดชอบ |
|-------------------|---|--|--------------------------------|----------------------|---------------|---------------|------------------------|---|--|
| | | | | ๒๕๖๐ (บาท) | ๒๕๖๑ (บาท) | ๒๕๖๒ (บาท) | | | |
| ๓๑๓ | โครงการก่อสร้างสะพานคอนกรีตเสริมเหล็กข้ามคลองขวาง ม.๑ ต.แหลมบัว เชื่อมต่อ ต.ศิระทอง อ.นครชัยศรี | การสัญจรไปมา และการขนส่งผลผลิตทางการเกษตรเป็นไปด้วยความสะดวก รวดเร็ว | กว้าง ๘ เมตร ยาว ๓๐ เมตร | | | ๓,๐๐๐,๐๐๐ | จำนวนผู้ได้รับประโยชน์ | การสัญจรไปมา และการขนส่งทางการเกษตร สะดวก รวดเร็ว | กองแผนฯ กองคลัง กองช่าง กองพัสดุฯ |
| ๓๑๔ | โครงการก่อสร้างสะพานคอนกรีตเสริมเหล็กข้ามคลองท่งไทร ม.๓ ต.แหลมบัว เชื่อมต่อ ต.ศิระทอง อ.นครชัยศรี | การสัญจรไปมา และการขนส่งผลผลิตทางการเกษตรเป็นไปด้วยความสะดวก รวดเร็ว | กว้าง ๘ เมตร ยาว ๓๐ เมตร | | | ๓,๐๐๐,๐๐๐ | จำนวนผู้ได้รับประโยชน์ | การสัญจรไปมา และการขนส่งทางการเกษตร สะดวก รวดเร็ว | กองแผนฯ กองคลัง กองช่าง กองพัสดุฯ |
| ๓๑๕ | โครงการก่อสร้างสะพานคอนกรีตเสริมเหล็กข้ามคลองท่าเรือ - บางพระ ม.๘ ต.แหลมบัว อ.นครชัยศรี | การสัญจรไปมา และการขนส่งผลผลิตทางการเกษตรเป็นไปด้วยความสะดวก รวดเร็ว | กว้าง ๗ เมตร ยาว ๔๐ เมตร | ๔,๖๐๐,๐๐๐ | | | จำนวนผู้ได้รับประโยชน์ | การสัญจรไปมา และการขนส่งทางการเกษตร สะดวก รวดเร็ว | กองแผนฯ กองคลัง กองช่าง กองพัสดุฯ |
| อ.กำแพงแสน | | | | | | | | | |
| ๓๑๖ | โครงการก่อสร้างสะพานคอนกรีตเสริมเหล็ก ม.๖ ต.ทุ่งขวาง อ.กำแพงแสน เชื่อมต่อ ม.๔ ต.หนองจุเหลือม อ.เมืองฯ | การสัญจรไปมา และการขนส่งผลผลิตทางการเกษตรเป็นไปด้วยความสะดวก รวดเร็ว | กว้าง ๖ เมตร ยาว ๑๙ เมตร | | ๑,๙๐๐,๐๐๐ | | จำนวนผู้ได้รับประโยชน์ | การสัญจรไปมา และการขนส่งทางการเกษตร สะดวก รวดเร็ว | กองแผนฯ กองคลัง กองช่าง กองพัสดุฯ |

๖. ยุทธศาสตร์การพัฒนา ด้านการบริการสาธารณะ

แนวทางที่ ๑ ก่อสร้าง ปรับปรุง บำรุงรักษาถนน สะพาน ทางเท้า เส้นทางจักรยาน ท่อระบายน้ำ ทำเทียบเรือ ระบบการจัดการขยะและระบบบำบัดน้ำเสีย และซ่อมแซม ปรับปรุงระบบสาธารณสุขปึก
 ที่ได้รับความเสียหาย

| ที่ | โครงการ | วัตถุประสงค์ | เป้าหมาย (ผลผลิตของโครงการ) | งบประมาณและที่ผ่านมา | | | ตัวชี้วัด (KPI) | ผลลัพธ์ที่คาดว่าจะได้รับ | หน่วยงาน ที่รับผิดชอบ |
|-----|--|--|--------------------------------|----------------------|---------------|---------------|--------------------------------|---|--|
| | | | | ๒๕๖๐ (บาท) | ๒๕๖๑ (บาท) | ๒๕๖๒ (บาท) | | | |
| ๓๑๗ | โครงการก่อสร้างสะพานคอนกรีตเสริมเหล็ก ข้ามคลองข้างวัดปลักไม้ลาย ม.๖ ต.ทุ่งขวาง อ.กำแพงแสน เชื่อมต่อ ม.๔ ต.หนองงูเหลือม อ.เมืองฯ | การสัญจรไปมา และ การขนส่งผลผลิตทาง การเกษตรเป็นไปด้วย ความสะดวก รวดเร็ว | กว้าง ๖ เมตร ยาว ๑๘ เมตร | | | ๑,๘๐๐,๐๐๐ | จำนวน ผู้ได้รับ ประโยชน์ | การสัญจรไปมา และการขนส่งทาง การเกษตร สะดวก รวดเร็ว | กองแผนฯ กองคลัง กองช่าง กองพัสดุฯ |
| ๓๑๘ | โครงการก่อสร้างสะพานคอนกรีตเสริมเหล็ก ม.๙ ต.ทุ่งขวาง อ.กำแพงแสน เชื่อมต่อ ม.๔ ต.หนองงูเหลือม อ.เมืองฯ | การสัญจรไปมา และ การขนส่งผลผลิตทาง การเกษตรเป็นไปด้วย ความสะดวก รวดเร็ว | กว้าง ๖ เมตร ยาว ๑๗ เมตร | | | ๑,๗๐๐,๐๐๐ | จำนวน ผู้ได้รับ ประโยชน์ | การสัญจรไปมา และการขนส่งทาง การเกษตร สะดวก รวดเร็ว | กองแผนฯ กองคลัง กองช่าง กองพัสดุฯ |
| ๓๑๙ | โครงการก่อสร้างสะพานคอนกรีตเสริมเหล็ก ฝั่งบ้านนายจง โสดา ถึงบ้านนายวิรัตน์ พันยูโตด ม.๗ ต.ทุ่งบัว เชื่อมต่อ ม.๘ ต.รางพิกุล อ.กำแพงแสน | การสัญจรไปมา และ การขนส่งผลผลิตทาง การเกษตรเป็นไปด้วย ความสะดวก รวดเร็ว | กว้าง ๗ เมตร ยาว ๒๐ เมตร | | | ๑,๙๔๐,๐๐๐ | จำนวน ผู้ได้รับ ประโยชน์ | การสัญจรไปมา และการขนส่งทาง การเกษตร สะดวก รวดเร็ว | กองแผนฯ กองคลัง กองช่าง กองพัสดุฯ |
| ๓๒๐ | โครงการก่อสร้างสะพานคอนกรีตเสริมเหล็ก ข้ามคลองท่าสาร - บางปลา ม.๖ ต.ทุ่งลูกนก เชื่อมต่อ ม.๘ ต.หนองกระทุ่ม อ.กำแพงแสน | การสัญจรไปมา และ การขนส่งผลผลิตทาง การเกษตรเป็นไปด้วย ความสะดวก รวดเร็ว | กว้าง ๙ เมตร ยาว ๕๐ เมตร | | | ๖,๕๐๐,๐๐๐ | จำนวน ผู้ได้รับ ประโยชน์ | การสัญจรไปมา และการขนส่งทาง การเกษตร สะดวก รวดเร็ว | กองแผนฯ กองคลัง กองช่าง กองพัสดุฯ |

๖. ยุทธศาสตร์การพัฒนา ด้านการบริการสาธารณะ

แนวทางที่ ๑ ก่อสร้าง ปรับปรุง บำรุงรักษาถนน สะพาน ทางเท้า เส้นทางจักรยาน ท่อระบายน้ำ ทำเทียบเรือ ระบบการจัดการขยะและระบบบำบัดน้ำเสีย และซ่อมแซม ปรับปรุงระบบสาธารณูปโภค ที่ได้รับความเสียหาย

| ที่ | โครงการ | วัตถุประสงค์ | เป้าหมาย (ผลผลิตของโครงการ) | งบประมาณและที่ผ่านมา | | | ตัวชี้วัด (KPI) | ผลลัพธ์ที่คาดว่าจะได้รับ | หน่วยงาน ที่รับผิดชอบ |
|-----|---|--|--------------------------------|----------------------|---------------|---------------|------------------------|---|--|
| | | | | ๒๕๖๐ (บาท) | ๒๕๖๑ (บาท) | ๒๕๖๒ (บาท) | | | |
| ๓๒๑ | โครงการก่อสร้างขยายสะพานคอนกรีตเสริมเหล็กข้ามคลองท่าสาร - บางปลา บ้านคลองตัน ม.๒ ต.วังน้ำเขียว อ.กำแพงแสน | การสัญจรไปมา และการขนส่งผลผลิตทางการเกษตรเป็นไปด้วยความสะดวก รวดเร็ว | กว้าง ๙ เมตร ยาว ๔๐ เมตร | | | ๕,๒๐๐,๐๐๐ | จำนวนผู้ได้รับประโยชน์ | การสัญจรไปมา และการขนส่งทางการเกษตร สะดวก รวดเร็ว | กองแผนฯ กองคลัง กองช่าง กองพัสดุฯ |
| ๓๒๒ | โครงการก่อสร้างขยายสะพานคอนกรีตเสริมเหล็กข้ามคลองเจริญสุข ม.๓ ต.สระพัฒนา อ.กำแพงแสน | การสัญจรไปมา และการขนส่งผลผลิตทางการเกษตรเป็นไปด้วยความสะดวก รวดเร็ว | กว้าง ๖ เมตร ยาว ๑๐ เมตร | | | ๑,๐๕๐,๐๐๐ | จำนวนผู้ได้รับประโยชน์ | การสัญจรไปมา และการขนส่งทางการเกษตร สะดวก รวดเร็ว | กองแผนฯ กองคลัง กองช่าง กองพัสดุฯ |
| ๓๒๓ | โครงการก่อสร้างสะพานคอนกรีตเสริมเหล็กข้ามคลองระบายน้ำ (ท่าเรือ - บางพระ) ม.๓ ต.ห้วยขวาง อ.กำแพงแสน | การสัญจรไปมา และการขนส่งผลผลิตทางการเกษตรเป็นไปด้วยความสะดวก รวดเร็ว | กว้าง ๗ เมตร ยาว ๒๐ เมตร | | ๑,๙๔๐,๐๐๐ | | จำนวนผู้ได้รับประโยชน์ | การสัญจรไปมา และการขนส่งทางการเกษตร สะดวก รวดเร็ว | กองแผนฯ กองคลัง กองช่าง กองพัสดุฯ |
| ๓๒๔ | โครงการก่อสร้างสะพานคอนกรีตเสริมเหล็กข้ามคลองระบายน้ำ (ท่าเรือ - บางพระ) ม.๔ ต.ห้วยขวาง อ.กำแพงแสน | การสัญจรไปมา และการขนส่งผลผลิตทางการเกษตรเป็นไปด้วยความสะดวก รวดเร็ว | กว้าง ๗ เมตร ยาว ๓๐ เมตร | | | ๒,๙๑๐,๐๐๐ | จำนวนผู้ได้รับประโยชน์ | การสัญจรไปมา และการขนส่งทางการเกษตร สะดวก รวดเร็ว | กองแผนฯ กองคลัง กองช่าง กองพัสดุฯ |

๖. ยุทธศาสตร์การพัฒนา ด้านการบริการสาธารณะ

แนวทางที่ ๑ ก่อสร้าง ปรับปรุง บำรุงรักษาดูแล สะพาน ทางเท้า เส้นทางจักรยาน ท่อระบายน้ำ ทำเทียบเรือ ระบบการจัดการขยะและระบบบำบัดน้ำเสีย และซ่อมแซม ปรับปรุงระบบสาธารณูปโภค ที่ได้รับความเสียหาย

| ที่ | โครงการ | วัตถุประสงค์ | เป้าหมาย (ผลผลิตของโครงการ) | งบประมาณและที่ผ่านมา | | | ตัวชี้วัด (KPI) | ผลลัพธ์ที่คาดว่าจะได้รับ | หน่วยงาน ที่รับผิดชอบ |
|-----|---|--|--------------------------------|----------------------|---------------|---------------|--------------------------------|---|--|
| | | | | ๒๕๖๐ (บาท) | ๒๕๖๑ (บาท) | ๒๕๖๒ (บาท) | | | |
| ๓๒๕ | โครงการก่อสร้างสะพานคอนกรีตเสริมเหล็ก ข้ามคลองชลประทาน ๑ ขวา ๑ ซ้าย ๕ ซ้าย ม.๑๑ ต.ห้วยขวาง อ.กำแพงแสน | การสัญจรไปมา และ การขนส่งผลผลิตทาง การเกษตรเป็นไปด้วย ความสะดวก รวดเร็ว | กว้าง ๗ เมตร ยาว ๑๕ เมตร | | ๑,๔๕๕,๐๐๐ | | จำนวน ผู้ได้รับ ประโยชน์ | การสัญจรไปมา และการขนส่งทาง การเกษตร สะดวก รวดเร็ว | กองแผนฯ กองคลัง กองช่าง กองพัสดุฯ |
| ๓๒๖ | โครงการก่อสร้างสะพานคอนกรีตเสริมเหล็ก ม.๒,๖,๘ ต.ห้วยหมอนทอง เชื่อมต่อ ม.๖ ต.ทุ่งขวาง อ.กำแพงแสน | การสัญจรไปมา และ การขนส่งผลผลิตทาง การเกษตรเป็นไปด้วย ความสะดวก รวดเร็ว | กว้าง ๕ เมตร ยาว ๗ เมตร | ๗๐๐,๐๐๐ | | | จำนวน ผู้ได้รับ ประโยชน์ | การสัญจรไปมา และการขนส่งทาง การเกษตร สะดวก รวดเร็ว | กองแผนฯ กองคลัง กองช่าง กองพัสดุฯ |
| ๓๒๗ | โครงการก่อสร้างสะพานคอนกรีตเสริมเหล็ก ข้ามคลองท่าสาร - บางปลา ม.๕ ต.ห้วยหมอนทอง เชื่อมต่อ ม.๕ ต.รางพิบูล อ.กำแพงแสน | การสัญจรไปมา และ การขนส่งผลผลิตทาง การเกษตรเป็นไปด้วย ความสะดวก รวดเร็ว | กว้าง ๗ เมตร ยาว ๔๐ เมตร | | ๓,๘๘๐,๐๐๐ | | จำนวน ผู้ได้รับ ประโยชน์ | การสัญจรไปมา และการขนส่งทาง การเกษตร สะดวก รวดเร็ว | กองแผนฯ กองคลัง กองช่าง กองพัสดุฯ |
| | อ.บางเลน | | | | | | | | |
| ๓๒๘ | โครงการก่อสร้างสะพานคอนกรีตเสริมเหล็ก ข้ามคลองรางวัด ม.๒,๙ ต.คลองนกกระทุง เชื่อมต่อ ต.ลำพญา และ ต.บางภาษี อ.บางเลน | การสัญจรไปมา และ การขนส่งผลผลิตทาง การเกษตรเป็นไปด้วย ความสะดวก รวดเร็ว | กว้าง ๗ เมตร ยาว ๘ เมตร | | | ๙๒๐,๐๐๐ | จำนวน ผู้ได้รับ ประโยชน์ | การสัญจรไปมา และการขนส่งทาง การเกษตร สะดวก รวดเร็ว | กองแผนฯ กองคลัง กองช่าง กองพัสดุฯ |

๖. ยุทธศาสตร์การพัฒนา ด้านการบริการสาธารณะ

แนวทางที่ ๑ ก่อสร้าง ปรับปรุง บำรุงรักษาดูแล สะพาน ทางเท้า เส้นทางจักรยาน ท่อระบายน้ำ ทำเทียบเรือ ระบบการจัดการขยะและระบบบำบัดน้ำเสีย และซ่อมแซม ปรับปรุงระบบสาธารณูปโภค ที่ได้รับความเสียหาย

| ที่ | โครงการ | วัตถุประสงค์ | เป้าหมาย (ผลผลิตของโครงการ) | งบประมาณและที่ผ่านมา | | | ตัวชี้วัด (KPI) | ผลลัพธ์ที่คาดว่าจะได้รับ | หน่วยงาน ที่รับผิดชอบ |
|-----|---|--|--------------------------------|----------------------|---------------|---------------|--------------------------------|---|--|
| | | | | ๒๕๖๐ (บาท) | ๒๕๖๑ (บาท) | ๒๕๖๒ (บาท) | | | |
| ๓๒๙ | โครงการก่อสร้างสะพานคอนกรีตเสริมเหล็ก ข้ามคลองขวางตะวันตก ม.๗ ต.คลองนกระทูน เชื่อมต่อ ต.บางภาษี อ.บางเลน | การสัญจรไปมา และ การขนส่งผลผลิตทาง การเกษตรเป็นไปด้วย ความสะดวก รวดเร็ว | กว้าง ๗ เมตร ยาว ๑๘.๕๐ เมตร | | | ๑,๗๙๔,๕๐๐ | จำนวน ผู้ได้รับ ประโยชน์ | การสัญจรไปมา และการขนส่งทาง การเกษตร สะดวก รวดเร็ว | กองแผนฯ กองคลัง กองช่าง กองพัสดุฯ |
| ๓๓๐ | โครงการก่อสร้างสะพานคอนกรีตเสริมเหล็ก ข้ามคลองบ้านตลาดบางไทร ม.๔ ต.ไทรงาม อ.บางเลน | การสัญจรไปมา และ การขนส่งผลผลิตทาง การเกษตรเป็นไปด้วย ความสะดวก รวดเร็ว | กว้าง ๖ เมตร ยาว ๑๖ เมตร | ๑,๖๘๐,๐๐๐ | | | จำนวน ผู้ได้รับ ประโยชน์ | การสัญจรไปมา และการขนส่งทาง การเกษตร สะดวก รวดเร็ว | กองแผนฯ กองคลัง กองช่าง กองพัสดุฯ |
| ๓๓๑ | โครงการก่อสร้างสะพานคอนกรีตเสริมเหล็ก ข้ามคลองพระมอพิสัย (ข้างวัดพระอมรพิสัย) ม.๘ ต.นราภิรมย์ เชื่อมต่อ ม.๘ ต.คลองนกระทูน อ.บางเลน | การสัญจรไปมา และ การขนส่งผลผลิตทาง การเกษตรเป็นไปด้วย ความสะดวก รวดเร็ว | กว้าง ๗ เมตร ยาว ๓๐ เมตร | | ๒,๙๑๐,๐๐๐ | | จำนวน ผู้ได้รับ ประโยชน์ | การสัญจรไปมา และการขนส่งทาง การเกษตร สะดวก รวดเร็ว | กองแผนฯ กองคลัง กองช่าง กองพัสดุฯ |
| ๓๓๒ | โครงการก่อสร้างสะพานคอนกรีตเสริมเหล็ก ข้ามคลองพาดหมอน ม.๓ ต.นิลเพชร เชื่อมต่อ ม.๔ ต.บัวปากท่า อ.บางเลน | การสัญจรไปมา และ การขนส่งผลผลิตทาง การเกษตรเป็นไปด้วย ความสะดวก รวดเร็ว | กว้าง ๖ เมตร ยาว ๒๒ เมตร | | ๒,๒๐๐,๐๐๐ | | จำนวน ผู้ได้รับ ประโยชน์ | การสัญจรไปมา และการขนส่งทาง การเกษตร สะดวก รวดเร็ว | กองแผนฯ กองคลัง กองช่าง กองพัสดุฯ |

๖. ยุทธศาสตร์การพัฒนา ด้านการบริการสาธารณะ

แนวทางที่ ๑ ก่อสร้าง ปรับปรุง บำรุงรักษาถนน สะพาน ทางเท้า เส้นทางจักรยาน ท่อระบายน้ำ ทำเทียบเรือ ระบบการจัดการขยะและระบบบำบัดน้ำเสีย และซ่อมแซม ปรับปรุงระบบสาธารณสุขปึก
 ที่ได้รับความเสียหาย

| ที่ | โครงการ | วัตถุประสงค์ | เป้าหมาย (ผลผลิตของโครงการ) | งบประมาณและที่ผ่านมา | | | ตัวชี้วัด (KPI) | ผลลัพธ์ที่คาดว่าจะได้รับ | หน่วยงาน ที่รับผิดชอบ |
|-----|---|--|--------------------------------|----------------------|---------------|---------------|--------------------------------|---|--|
| | | | | ๒๕๖๐ (บาท) | ๒๕๖๑ (บาท) | ๒๕๖๒ (บาท) | | | |
| ๓๓๓ | โครงการก่อสร้างสะพานคอนกรีตเสริมเหล็ก ข้ามคลองสระพังแพลอย ม.๗ ต.นิลเพชร อ.บางเลน | การสัญจรไปมา และ การขนส่งผลผลิตทาง การเกษตรเป็นไปด้วย ความสะดวก รวดเร็ว | กว้าง ๖ เมตร ยาว ๒๐ เมตร | | ๒,๐๐๐,๐๐๐ | | จำนวน ผู้ได้รับ ประโยชน์ | การสัญจรไปมา และการขนส่งทาง การเกษตร สะดวก รวดเร็ว | กองแผนฯ กองคลัง กองช่าง กองพัสดุฯ |
| ๓๓๔ | โครงการก่อสร้างสะพานคอนกรีตเสริมเหล็ก ข้ามคลองผู้ใหญ่สมชาย ม.๘ ต.บางระกำ อ.บางเลน | การสัญจรไปมา และ การขนส่งผลผลิตทาง การเกษตรเป็นไปด้วย ความสะดวก รวดเร็ว | กว้าง ๘ เมตร ยาว ๖ เมตร | | | ๘๗๐,๐๐๐ | จำนวน ผู้ได้รับ ประโยชน์ | การสัญจรไปมา และการขนส่งทาง การเกษตร สะดวก รวดเร็ว | กองแผนฯ กองคลัง กองช่าง กองพัสดุฯ |
| ๓๓๕ | โครงการก่อสร้างสะพานคอนกรีตเสริมเหล็ก ข้ามคลองผู้ใหญ่ปัญญาอุปถัมภ์ ม.๘ ต.บางระกำ อ.บางเลน | การสัญจรไปมา และ การขนส่งผลผลิตทาง การเกษตรเป็นไปด้วย ความสะดวก รวดเร็ว | กว้าง ๘ เมตร ยาว ๖ เมตร | | | ๘๗๐,๐๐๐ | จำนวน ผู้ได้รับ ประโยชน์ | การสัญจรไปมา และการขนส่งทาง การเกษตร สะดวก รวดเร็ว | กองแผนฯ กองคลัง กองช่าง กองพัสดุฯ |
| ๓๓๖ | โครงการก่อสร้างสะพานคอนกรีตเสริมเหล็ก ข้ามคลองควาย ม.๑๒ ต.บางระกำ อ.บางเลน | การสัญจรไปมา และ การขนส่งผลผลิตทาง การเกษตรเป็นไปด้วย ความสะดวก รวดเร็ว | กว้าง ๘ เมตร ยาว ๙ เมตร | | ๑,๓๐๕,๐๐๐ | | จำนวน ผู้ได้รับ ประโยชน์ | การสัญจรไปมา และการขนส่งทาง การเกษตร สะดวก รวดเร็ว | กองแผนฯ กองคลัง กองช่าง กองพัสดุฯ |

๖. ยุทธศาสตร์การพัฒนา ด้านการบริการสาธารณะ

แนวทางที่ ๑ ก่อสร้าง ปรับปรุง บำรุงรักษาถนน สะพาน ทางเท้า เส้นทางจักรยาน ท่อระบายน้ำ ทำเทียบเรือ ระบบการจัดการขยะและระบบบำบัดน้ำเสีย และซ่อมแซม ปรับปรุงระบบสาธารณูปโภค ที่ได้รับความเสียหาย

| ที่ | โครงการ | วัตถุประสงค์ | เป้าหมาย (ผลผลิตของโครงการ) | งบประมาณและที่ผ่านมา | | | ตัวชี้วัด (KPI) | ผลลัพธ์ที่คาดว่าจะได้รับ | หน่วยงาน ที่รับผิดชอบ |
|-----|---|--|--------------------------------|----------------------|---------------|---------------|--------------------------------|---|--|
| | | | | ๒๕๖๐ (บาท) | ๒๕๖๑ (บาท) | ๒๕๖๒ (บาท) | | | |
| ๓๓๗ | โครงการก่อสร้างสะพานคอนกรีตเสริมเหล็ก ข้ามคลองรางบัว ม.๑๓ ต.บางระกำ อ.บางเลน | การสัญจรไปมา และ การขนส่งผลผลิตทาง การเกษตรเป็นไปด้วย ความสะดวก รวดเร็ว | กว้าง ๘ เมตร ยาว ๙ เมตร | | ๑,๓๐๕,๐๐๐ | | จำนวน ผู้ได้รับ ประโยชน์ | การสัญจรไปมา และการขนส่งทาง การเกษตร สะดวก รวดเร็ว | กองแผนฯ กองคลัง กองช่าง กองพัสดุฯ |
| ๓๓๘ | โครงการก่อสร้างสะพานคอนกรีตเสริมเหล็ก ข้ามคลองรางเฒ่า ม.๑๔ ต.บางระกำ อ.บางเลน | การสัญจรไปมา และ การขนส่งผลผลิตทาง การเกษตรเป็นไปด้วย ความสะดวก รวดเร็ว | กว้าง ๘ เมตร ยาว ๙ เมตร | | | ๑,๓๐๕,๐๐๐ | จำนวน ผู้ได้รับ ประโยชน์ | การสัญจรไปมา และการขนส่งทาง การเกษตร สะดวก รวดเร็ว | กองแผนฯ กองคลัง กองช่าง กองพัสดุฯ |
| ๓๓๙ | โครงการก่อสร้างสะพานคอนกรีตเสริมเหล็ก ข้ามคลองห่อมแซมม ม.๑๐ ต.บางภาษี อ.บางเลน | การสัญจรไปมา และ การขนส่งผลผลิตทาง การเกษตรเป็นไปด้วย ความสะดวก รวดเร็ว | กว้าง ๖ เมตร ยาว ๒๐ เมตร | | ๒,๐๐๐,๐๐๐ | | จำนวน ผู้ได้รับ ประโยชน์ | การสัญจรไปมา และการขนส่งทาง การเกษตร สะดวก รวดเร็ว | กองแผนฯ กองคลัง กองช่าง กองพัสดุฯ |
| ๓๔๐ | โครงการก่อสร้างสะพานคอนกรีตเสริมเหล็ก ข้ามคลองบางน้อย - ห้วยม่วง ม.๙ ต.บางหลวง อ.บางเลน | การสัญจรไปมา และ การขนส่งผลผลิตทาง การเกษตรเป็นไปด้วย ความสะดวก รวดเร็ว | กว้าง ๖ เมตร ยาว ๒๗ เมตร | | ๒,๗๐๐,๐๐๐ | | จำนวน ผู้ได้รับ ประโยชน์ | การสัญจรไปมา และการขนส่งทาง การเกษตร สะดวก รวดเร็ว | กองแผนฯ กองคลัง กองช่าง กองพัสดุฯ |

๖. ยุทธศาสตร์การพัฒนา ด้านการบริการสาธารณะ

แนวทางที่ ๑ ก่อสร้าง ปรับปรุง บำรุงรักษาถนน สะพาน ทางเท้า เส้นทางจักรยาน ท่อระบายน้ำ ทำเทียบเรือ ระบบการจัดการขยะและระบบบำบัดน้ำเสีย และซ่อมแซม ปรับปรุงระบบสาธารณูปโภค ที่ได้รับความเสียหาย

| ที่ | โครงการ | วัตถุประสงค์ | เป้าหมาย (ผลผลิตของโครงการ) | งบประมาณและที่ผ่านมา | | | ตัวชี้วัด (KPI) | ผลลัพธ์ที่คาดว่าจะได้รับ | หน่วยงาน ที่รับผิดชอบ |
|-----------------|--|--|--------------------------------|----------------------|---------------|---------------|--------------------------------|---|--|
| | | | | ๒๕๖๐ (บาท) | ๒๕๖๑ (บาท) | ๒๕๖๒ (บาท) | | | |
| ๓๔๑ | โครงการก่อสร้างสะพานคอนกรีตเสริมเหล็ก ข้ามคลองสถาพร ม.๑๐ ต.ลำพญา อ.บางเลน | การสัญจรไปมา และ การขนส่งผลผลิตทาง การเกษตรเป็นไปด้วย ความสะดวก รวดเร็ว | กว้าง ๗ เมตร ยาว ๔๐ เมตร | | ๓,๘๘๐,๐๐๐ | | จำนวน ผู้ได้รับ ประโยชน์ | การสัญจรไปมา และการขนส่งทาง การเกษตร สะดวก รวดเร็ว | กองแผนฯ กองคลัง กองช่าง กองพัสดุฯ |
| ๓๔๒ | โครงการก่อสร้างสะพานคอนกรีตเสริมเหล็ก ข้ามแม่น้ำท่าจีน ม.๑ ต.หินมูล อ.บางเลน | การสัญจรไปมา และ การขนส่งผลผลิตทาง การเกษตรเป็นไปด้วย ความสะดวก รวดเร็ว | กว้าง ๔ เมตร ยาว ๑๐๐ เมตร | | | ๙,๐๐๐,๐๐๐ | จำนวน ผู้ได้รับ ประโยชน์ | การสัญจรไปมา และการขนส่งทาง การเกษตร สะดวก รวดเร็ว | กองแผนฯ กองคลัง กองช่าง กองพัสดุฯ |
| ๓๔๓ | โครงการก่อสร้างสะพานคอนกรีตเสริมเหล็ก ข้ามคลองคูเมือง ม.๕ ต.หินมูล อ.บางเลน | การสัญจรไปมา และ การขนส่งผลผลิตทาง การเกษตรเป็นไปด้วย ความสะดวก รวดเร็ว | กว้าง ๔ เมตร ยาว ๒๓ เมตร | | ๒,๐๗๐,๐๐๐ | | จำนวน ผู้ได้รับ ประโยชน์ | การสัญจรไปมา และการขนส่งทาง การเกษตร สะดวก รวดเร็ว | กองแผนฯ กองคลัง กองช่าง กองพัสดุฯ |
| อ.ดอนตูม | | | | | | | | | |
| ๓๔๔ | โครงการก่อสร้างสะพานคอนกรีตเสริมเหล็ก ข้ามคลองท่าเรือ - บางพระ ม.๕ ต.บ้านหลวง อ.ดอนตูม | การสัญจรไปมา และ การขนส่งผลผลิตทาง การเกษตรเป็นไปด้วย ความสะดวก รวดเร็ว | กว้าง ๒ เมตร ยาว ๒๒ เมตร | | ๑,๕๔๐,๐๐๐ | | จำนวน ผู้ได้รับ ประโยชน์ | การสัญจรไปมา และการขนส่งทาง การเกษตร สะดวก รวดเร็ว | กองแผนฯ กองคลัง กองช่าง กองพัสดุฯ |

๖. ยุทธศาสตร์การพัฒนา ด้านการบริการสาธารณะ

แนวทางที่ ๑ ก่อสร้าง ปรับปรุง บำรุงรักษาดูแล สะพาน ทางเท้า เส้นทางจักรยาน ท่อระบายน้ำ ทำเทียบเรือ ระบบการจัดการขยะและระบบบำบัดน้ำเสีย และซ่อมแซม ปรับปรุงระบบสาธารณูปโภค ที่ได้รับความเสียหาย

| ที่ | โครงการ | วัตถุประสงค์ | เป้าหมาย (ผลผลิตของโครงการ) | งบประมาณและที่ผ่านมา | | | ตัวชี้วัด (KPI) | ผลลัพธ์ที่คาดว่าจะได้รับ | หน่วยงาน ที่รับผิดชอบ |
|-----|---|--|--------------------------------|----------------------|---------------|---------------|------------------------|---|--|
| | | | | ๒๕๖๐ (บาท) | ๒๕๖๑ (บาท) | ๒๕๖๒ (บาท) | | | |
| ๓๔๕ | โครงการก่อสร้างสะพานคอนกรีตเสริมเหล็กข้ามคลองวัดหนองกระพี้ ม.๕ ต.บ้านหลวง อ.ดอนตูม | การสัญจรไปมา และการขนส่งผลผลิตทางการเกษตรเป็นไปด้วยความสะดวก รวดเร็ว | กว้าง ๖ เมตร ยาว ๒๕ เมตร | ๒,๕๐๐,๐๐๐ | | | จำนวนผู้ได้รับประโยชน์ | การสัญจรไปมา และการขนส่งทางการเกษตร สะดวก รวดเร็ว | กองแผนฯ กองคลัง กองช่าง กองพัสดุฯ |
| ๓๔๖ | โครงการก่อสร้างสะพานคอนกรีตเสริมเหล็ก ม.๗ ต.ลำเหย อ.ดอนตูม เชื่อมต่อ ต.ห้วยขวาง อ.กำแพงแสน | การสัญจรไปมา และการขนส่งผลผลิตทางการเกษตรเป็นไปด้วยความสะดวก รวดเร็ว | กว้าง ๘ เมตร ยาว ๒๗ เมตร | | | ๒,๗๐๐,๐๐๐ | จำนวนผู้ได้รับประโยชน์ | การสัญจรไปมา และการขนส่งทางการเกษตร สะดวก รวดเร็ว | กองแผนฯ กองคลัง กองช่าง กองพัสดุฯ |
| ๓๔๗ | โครงการก่อสร้างขยายสะพานคอนกรีตเสริมเหล็ก ม.๑๒ ต.ลำเหย เชื่อมต่อ ต.ห้วยพระ อ.ดอนตูม | การสัญจรไปมา และการขนส่งผลผลิตทางการเกษตรเป็นไปด้วยความสะดวก รวดเร็ว | กว้าง ๘ เมตร ยาว ๑๐ เมตร | | | ๑,๔๕๐,๐๐๐ | จำนวนผู้ได้รับประโยชน์ | การสัญจรไปมา และการขนส่งทางการเกษตร สะดวก รวดเร็ว | กองแผนฯ กองคลัง กองช่าง กองพัสดุฯ |
| ๓๔๘ | โครงการก่อสร้างขยายสะพานคอนกรีตเสริมเหล็ก ม.๑๔ ต.ลำเหย อ.ดอนตูม เชื่อมต่อ ต.ห้วยขวาง อ.กำแพงแสน | การสัญจรไปมา และการขนส่งผลผลิตทางการเกษตรเป็นไปด้วยความสะดวก รวดเร็ว | กว้าง ๘ เมตร ยาว ๘ เมตร | | ๑,๑๖๐,๐๐๐ | | จำนวนผู้ได้รับประโยชน์ | การสัญจรไปมา และการขนส่งทางการเกษตร สะดวก รวดเร็ว | กองแผนฯ กองคลัง กองช่าง กองพัสดุฯ |

๖. ยุทธศาสตร์การพัฒนา ด้านการบริการสาธารณะ

แนวทางที่ ๑ ก่อสร้าง ปรับปรุง บำรุงรักษาถนน สะพาน ทางเท้า เส้นทางจักรยาน ท่อระบายน้ำ ทำเทียบเรือ ระบบการจัดการขยะและระบบบำบัดน้ำเสีย และซ่อมแซม ปรับปรุงระบบสาธารณสุขปึก
 ที่ได้รับความเสียหาย

| ที่ | โครงการ | วัตถุประสงค์ | เป้าหมาย (ผลผลิตของโครงการ) | งบประมาณและที่ผ่านมา | | | ตัวชี้วัด (KPI) | ผลลัพธ์ที่คาดว่าจะได้รับ | หน่วยงาน ที่รับผิดชอบ |
|-------------------|--|--|--------------------------------|----------------------|---------------|---------------|--------------------------------|---|--|
| | | | | ๒๕๖๐ (บาท) | ๒๕๖๑ (บาท) | ๒๕๖๒ (บาท) | | | |
| ๓๔๙ | โครงการก่อสร้างสะพานคอนกรีตเสริมเหล็ก ข้ามคลองท่าเรือ - บางพระ ม.๓ ต.สามง่าม อ.ดอนตูม | การสัญจรไปมา และ การขนส่งผลผลิตทาง การเกษตรเป็นไปด้วย ความสะดวก รวดเร็ว | กว้าง ๗ เมตร ยาว ๒๐ เมตร | | | ๑,๙๔๐,๐๐๐ | จำนวน ผู้ได้รับ ประโยชน์ | การสัญจรไปมา และการขนส่งทาง การเกษตร สะดวก รวดเร็ว | กองแผนฯ กองคลัง กองช่าง กองพัสดุฯ |
| อ.พุทธมณฑล | | | | | | | | | |
| ๓๕๐ | โครงการก่อสร้างสะพานคอนกรีตเสริมเหล็ก ข้ามคลองข่อยบน (ทางไปวัดพุทธธรรมรังสี) ม.๓ ต.คลองโยง อ.พุทธมณฑล เชื่อมต่อ ต.ลานตากฟ้า อ.นครชัยศรี | การสัญจรไปมา และ การขนส่งผลผลิตทาง การเกษตรเป็นไปด้วย ความสะดวก รวดเร็ว | กว้าง ๗ เมตร ยาว ๒๐ เมตร | | ๑,๙๔๐,๐๐๐ | | จำนวน ผู้ได้รับ ประโยชน์ | การสัญจรไปมา และการขนส่งทาง การเกษตร สะดวก รวดเร็ว | กองแผนฯ กองคลัง กองช่าง กองพัสดุฯ |
| ๓๕๑ | โครงการก่อสร้างสะพานคอนกรีตเสริมเหล็ก ข้ามคลองข่อยตาลาว (ถนนอริยะ ๘) ม.๔ ต.คลองโยง อ.พุทธมณฑล | การสัญจรไปมา และ การขนส่งผลผลิตทาง การเกษตรเป็นไปด้วย ความสะดวก รวดเร็ว | กว้าง ๗ เมตร ยาว ๔๕ เมตร | | | ๔,๓๖๕,๐๐๐ | จำนวน ผู้ได้รับ ประโยชน์ | การสัญจรไปมา และการขนส่งทาง การเกษตร สะดวก รวดเร็ว | กองแผนฯ กองคลัง กองช่าง กองพัสดุฯ |
| ๓๕๒ | โครงการก่อสร้างสะพานคอนกรีตเสริมเหล็ก ข้ามคลองนราภิรมย์ ม.๖ ต.คลองโยง อ.พุทธมณฑล | การสัญจรไปมา และ การขนส่งผลผลิตทาง การเกษตรเป็นไปด้วย ความสะดวก รวดเร็ว | กว้าง ๒ เมตร ยาว ๔๕ เมตร | | ๓,๑๕๐,๐๐๐ | | จำนวน ผู้ได้รับ ประโยชน์ | การสัญจรไปมา และการขนส่งทาง การเกษตร สะดวก รวดเร็ว | กองแผนฯ กองคลัง กองช่าง กองพัสดุฯ |

๖. ยุทธศาสตร์การพัฒนา ด้านการบริการสาธารณะ

แนวทางที่ ๑ ก่อสร้าง ปรับปรุง บำรุงรักษาดูแล สะพาน ทางเท้า เส้นทางจักรยาน ท่อระบายน้ำ ทำเทียบเรือ ระบบการจัดการขยะและระบบบำบัดน้ำเสีย และซ่อมแซม ปรับปรุงระบบสาธารณูปโภค ที่ได้รับความเสียหาย

| ที่ | โครงการ | วัตถุประสงค์ | เป้าหมาย (ผลผลิตของโครงการ) | งบประมาณและที่ผ่านมา | | | ตัวชี้วัด (KPI) | ผลลัพธ์ที่คาดว่าจะได้รับ | หน่วยงาน ที่รับผิดชอบ |
|-----|--|--|--------------------------------|----------------------|---------------|---------------|--------------------------------|---|--|
| | | | | ๒๕๖๐ (บาท) | ๒๕๖๑ (บาท) | ๒๕๖๒ (บาท) | | | |
| ๓๕๓ | โครงการก่อสร้างสะพานคอนกรีตเสริมเหล็ก ข้ามคลองซอยตลาหว ม.๗ ต.คลองโยง อ.พุทธมณฑล เชื่อมต่อ ต.บางแก้วฟ้า อ.นครชัยศรี | การสัญจรไปมา และ การขนส่งผลผลิตทาง การเกษตรเป็นไปด้วย ความสะดวก รวดเร็ว | กว้าง ๗ เมตร ยาว ๒๓ เมตร | | ๒,๒๓๑,๐๐๐ | | จำนวน ผู้ได้รับ ประโยชน์ | การสัญจรไปมา และการขนส่งทาง การเกษตร สะดวก รวดเร็ว | กองแผนฯ กองคลัง กองช่าง กองพัสดุฯ |
| ๓๕๔ | โครงการก่อสร้างสะพานคอนกรีตเสริมเหล็ก ข้ามคลองตาดี ม.๘ ต.คลองโยง อ.พุทธมณฑล | การสัญจรไปมา และ การขนส่งผลผลิตทาง การเกษตรเป็นไปด้วย ความสะดวก รวดเร็ว | กว้าง ๗ เมตร ยาว ๑๖ เมตร | | | ๑,๕๕๒,๐๐๐ | จำนวน ผู้ได้รับ ประโยชน์ | การสัญจรไปมา และการขนส่งทาง การเกษตร สะดวก รวดเร็ว | กองแผนฯ กองคลัง กองช่าง กองพัสดุฯ |
| ๓๕๕ | โครงการก่อสร้างสะพานคอนกรีตเสริมเหล็ก ข้ามคลองชัยขันธุ์ บริเวณโรงเรียนบ้านคลองสว่าง อารมณ์ ม.๘ ต.คลองโยง อ.พุทธมณฑล เชื่อมต่อ ต.ลานตากฟ้า อ.นครชัยศรี | การสัญจรไปมา และ การขนส่งผลผลิตทาง การเกษตรเป็นไปด้วย ความสะดวก รวดเร็ว | กว้าง ๒ เมตร ยาว ๒๖ เมตร | | ๑,๘๒๐,๐๐๐ | | จำนวน ผู้ได้รับ ประโยชน์ | การสัญจรไปมา และการขนส่งทาง การเกษตร สะดวก รวดเร็ว | กองแผนฯ กองคลัง กองช่าง กองพัสดุฯ |

๖. ยุทธศาสตร์การพัฒนาด้านการบริการสาธารณะ

แนวทางที่ ๒ พัฒนาระบบจราจร และการคมนาคมขนส่ง

| ที่ | โครงการ | วัตถุประสงค์ | เป้าหมาย (ผลผลิตของโครงการ) | งบประมาณและที่ผ่านมา | | | ตัวชี้วัด (KPI) | ผลลัพธ์ที่คาดว่าจะได้รับ | หน่วยงาน ที่รับผิดชอบ |
|-----|--|--|---|----------------------|---------------|---------------|------------------------------|---|--------------------------|
| | | | | ๒๕๖๐ (บาท) | ๒๕๖๑ (บาท) | ๒๕๖๒ (บาท) | | | |
| ๑ | จ้างเหมาจัดทำงานวิศวกรรมจราจรทางบก/ งานจราจรสงเคราะห์ | เพื่อให้การปฏิบัติงาน เป็นไปด้วยความ เรียบร้อย ประชาชนมี ความปลอดภัยในชีวิต และทรัพย์สิน | จ้างเหมาจัดทำงานวิศวกรรม จราจรทางบก/งานจราจร สงเคราะห์ โดยการติดตั้ง หรือทำให้ปรากฏซึ่ง สัญญาณจราจรในทางที่อยู่ ในความรับผิดชอบของ อบจ.นฐ. เช่น งานตีเส้น จราจร, ป้าย/เครื่องหมาย จราจร, ราวกันชน, เสาหลักโค้ง ฯลฯ | ๕,๐๐๐,๐๐๐ | - | - | จำนวน โครงการ/ กิจกรรม | ประชาชนมีความ ปลอดภัยในชีวิต และทรัพย์สิน | กองช่าง |
| ๒ | จ้างเหมาทำป้ายชื่อถนน และป้ายแนะนำ สายทาง | เพื่อให้การปฏิบัติงาน เป็นไปด้วยความ เรียบร้อย ประชาชนมี ความปลอดภัยในชีวิต และทรัพย์สิน | จ้างเหมาจัดทำป้ายชื่อถนน และป้ายแนะนำสายทาง ที่อยู่ในความรับผิดชอบของ ของ อบจ.นฐ.เช่น ป้าย หมู่บ้าน ป้ายบังคับ ป้ายเตือน ฯลฯ | ๕๐๐,๐๐๐ | | | จำนวน โครงการ/ กิจกรรม | ประชาชนเดินทาง ด้วยความสะดวก รวดเร็ว และ ปลอดภัย | กองช่าง |

๖. ยุทธศาสตร์การพัฒนาด้านการบริการสาธารณะ

แนวทางที่ ๒ พัฒนาระบบจราจร และการคมนาคมขนส่ง

| ที่ | โครงการ | วัตถุประสงค์ | เป้าหมาย (ผลผลิตของโครงการ) | งบประมาณและที่ผ่านมา | | | ตัวชี้วัด (KPI) | ผลลัพธ์ที่คาดว่าจะได้รับ | หน่วยงาน ที่รับผิดชอบ |
|-----|--|--|---|----------------------|---------------|---------------|-------------------------------------|---|--------------------------|
| | | | | ๒๕๖๐ (บาท) | ๒๕๖๑ (บาท) | ๒๕๖๒ (บาท) | | | |
| ๓ | โครงการพัฒนาระบบจราจร | การสัญจรไป-มาเป็นไปด้วยความสะดวก รวดเร็วและปลอดภัย | พัฒนาระบบจราจรต่างๆ เช่น การก่อสร้างสะพานยกระดับ การทำแกว๊วกม้าสำหรับ U-Turn ฯลฯ | - | ๑,๐๐๐,๐๐๐ | - | จำนวนโครงการ | ประชาชนมีความสะดวกและปลอดภัย | กองช่าง |
| ๔ | โครงการส่งเสริมสิทธิมนุษยชนด้านการขนส่งแก่ประชาชนในพื้นที่ | เพื่อพัฒนาและส่งเสริมสิทธิมนุษยชนด้านการขนส่งให้ประชาชนทุกกลุ่ม โดยเฉพาะคนพิการ ผู้สูงอายุ และเด็ก | ๑.จัดสภาพแวดล้อม/ อุปกรณ์/ สิ่งอำนวยความสะดวกหรือบริการในอาคารสถานที่ ยานพาหนะ และบริการขนส่ง ๒.ประชาสัมพันธ์ข้อมูลข่าวสาร/จัดกระบวนการรับฟังความคิดเห็นของประชาชน ต่อการดำเนินโครงการที่อาจเกิดผลกระทบต่อประชาชน ฯลฯ | - | - | ๒๐๐,๐๐๐ | จำนวนโครงการ/กิจกรรมและผู้เข้าร่วมฯ | การพัฒนาด้านการขนส่งและจราจรในพื้นที่ที่มีประสิทธิภาพ | กองช่าง |

๖. ยุทธศาสตร์การพัฒนาด้านการบริการสาธารณะ

แนวทางที่ ๓ พัฒนาระบบไฟฟ้า ประปา และระบบโทรคมนาคม

| ที่ | โครงการ | วัตถุประสงค์ | เป้าหมาย (ผลผลิตของโครงการ) | งบประมาณและที่ผ่านมา | | | ตัวชี้วัด (KPI) | ผลลัพธ์ที่คาดว่าจะได้รับ | หน่วยงาน ที่รับผิดชอบ |
|-----|--|---|---|----------------------|---------------|---------------|----------------------------|--|--------------------------|
| | | | | ๒๕๖๐ (บาท) | ๒๕๖๑ (บาท) | ๒๕๖๒ (บาท) | | | |
| ๑ | โครงการก่อสร้างประปาผิวดินในพื้นที่ จังหวัดนครปฐม | เพื่อให้ประชาชนมีน้ำกิน น้ำใช้ที่สะอาดในการ อุปโภค-บริโภค | ก่อสร้างประปาผิวดิน ในพื้นที่จังหวัด | - | ๕,๐๐๐,๐๐๐ | - | จำนวนผู้ได้ รับประโยชน์ | ประชาชนมีน้ำไว้ใช้ ในการอุปโภค-บริโภค ที่ดี สะอาด ปลอดภัย | กองช่าง |
| ๒ | โครงการปรับปรุง พัฒนา ขยายเขตไฟฟ้า/ประปา ในองค์กร และพื้นที่ความรับผิดชอบของ อบจ.นฐ. | ค่าใช้จ่ายในการปรับปรุง พัฒนา ขยายเขตไฟฟ้า/ ประปา ในองค์กรและ พื้นที่ความรับผิดชอบ | ๑.ปรับปรุง พัฒนา ขยายเขตไฟฟ้า/ประปา ในพื้นที่จังหวัด ๒.อุดหนุนหน่วยงาน รัฐวิสาหกิจ ส่วนราชการ องค์กร อปท.ในพื้นที่ | ๕๐๐,๐๐๐ | - | - | จำนวนผู้ได้ รับประโยชน์ | การปฏิบัติงานและ การให้บริการประชาชน เป็นไปด้วยความ เรียบร้อย สะดวก และปลอดภัย | กองช่าง |

๖. ยุทธศาสตร์การพัฒนาด้านการบริการสาธารณะ

แนวทางที่ ๔ ส่งเสริม สนับสนุน การจัดทำผังเมือง ผังเมืองรวม ผังเมืองเฉพาะ และป้องกันการบุกรุกที่สาธารณประโยชน์

| ที่ | โครงการ | วัตถุประสงค์ | เป้าหมาย (ผลผลิตของโครงการ) | งบประมาณและที่ผ่านมา | | | ตัวชี้วัด (KPI) | ผลลัพธ์ที่คาดว่าจะได้รับ | หน่วยงาน ที่รับผิดชอบ |
|-----|---|---|---|----------------------|---------------|---------------|--|--|--|
| | | | | ๒๕๖๐ (บาท) | ๒๕๖๑ (บาท) | ๒๕๖๒ (บาท) | | | |
| ๑ | โครงการเพิ่มประสิทธิภาพแก่ อปท. ในการพัฒนาจังหวัดเพื่อส่งเสริมภารกิจ ด้านการผังเมืองรวม | ๑.เพื่อให้เจ้าหน้าที่ อปท. มีความรู้ ความเข้าใจ ด้านผังเมืองเพื่อการ พัฒนาจังหวัด ๒.เพื่อเป็นแนวทางในการ พัฒนาเมือง และบริเวณ ที่เกี่ยวข้อง | ๑.ฝึกอบรมให้ความรู้ ความเข้าใจ ในระบบ แนวคิด หลักการ วิธีการ พัฒนาเมืองด้วยการวางผังเมือง ๒.สัมมนา และศึกษาดูงาน เพื่อประยุกต์และพัฒนาการ วางผังเมืองรวม ๓.จัดงาน/กิจกรรมที่เกี่ยวข้อง รวมถึงการอุดหนุนหน่วยงาน ส่วนราชการต่าง ๆ ๔.ส่งเสริมการประเมิน ปรับปรุง ผังเมืองรวมในพื้นที่ ๕.จัดทำสื่อประชาสัมพันธ์ต่าง ๆ ที่เกี่ยวข้องตามโครงการ ฯลฯ | ๓๐๐,๐๐๐ | - | - | จำนวน โครงการ/ จำนวนผู้เข้า ร่วมโครงการ | - บุคลากรในท้องถิ่น มีความรู้ความเข้าใจ งานผังเมือง และ ท้องถิ่นสามารถ กำหนดแนวทาง การพัฒนาเมืองใน อนาคตได้ - จังหวัดนครปฐมเป็น เมืองที่น่าอยู่ มีความ เป็นระเบียบเรียบร้อย | กองช่าง กองคลัง กองแผนฯ กองพัสดุฯ |
| ๒ | โครงการพัฒนาพื้นที่สาธารณประโยชน์ จังหวัดนครปฐม | เพื่อพัฒนา และจัดรูปแบบ พื้นที่สาธารณประโยชน์ ได้อย่างเหมาะสม มีความ สอดคล้องกับท้องถิ่น | ส่งเสริม สนับสนุนการพัฒนา พื้นที่ว่างสาธารณะในท้องถิ่น ให้สามารถใช้ประโยชน์ได้ | - | ๑,๐๐๐,๐๐๐ | - | จำนวน โครงการ/ กิจกรรม | ชุมชนในอนาคตมี ความเป็นระเบียบ เรียบร้อย,พื้นที่ว่าง สาธารณะ สามารถ ใช้ประโยชน์ได้อย่าง คุ้มค่า | กองช่าง กองคลัง กองแผนฯ กองพัสดุฯ |

๖. ยุทธศาสตร์การพัฒนาด้านการบริการสาธารณะ

แนวทางที่ ๔ ส่งเสริม สนับสนุน การจัดทำผังเมือง ผังเมืองรวม ผังเมืองเฉพาะ และป้องกันการบุกรุกที่สาธารณประโยชน์

| ที่ | โครงการ | วัตถุประสงค์ | เป้าหมาย (ผลผลิตของโครงการ) | งบประมาณและที่ผ่านมา | | | ตัวชี้วัด (KPI) | ผลลัพธ์ที่คาดว่าจะได้รับ | หน่วยงาน ที่รับผิดชอบ |
|-----|---|--|---|----------------------|---------------|---------------|-------------------------------------|--|--|
| | | | | ๒๕๖๐ (บาท) | ๒๕๖๑ (บาท) | ๒๕๖๒ (บาท) | | | |
| ๓ | โครงการพัฒนาศักยภาพในการปฏิบัติงานการก่อสร้าง ควบคุมอาคารของทางราชการแก่ อปท. | เพื่อเพิ่มพูนความรู้ ความเข้าใจเกี่ยวกับแนวทางปฏิบัติตามระเบียบของทางราชการ และแลกเปลี่ยนประสบการณ์ร่วมกันเพื่อใช้ในการพัฒนาท้องถิ่น | ฝึกอบรม ให้ความรู้ความเข้าใจต่อกฎหมายควบคุมอาคาร, การขุดดิน, ถมดิน, การกำหนดราคากลางงานก่อสร้าง ฯลฯ | ๔๐๐,๐๐๐ | - | - | จำนวนโครงการ/ ผู้เข้าร่วมโครงการ | บุคลากร, เจ้าหน้าที่สามารถปฏิบัติหน้าที่และแก้ไขปัญหาต่างๆ เป็นไปตามระเบียบกฎหมาย และมีประสิทธิภาพ | กองช่าง กองคลัง กองแผนฯ กองพัสดุฯ |
| ๔ | โครงการป้องกัน ดูแลการบุกรุกที่สาธารณประโยชน์ | เพื่อป้องกันการบุกรุกที่ดินสาธารณะ | ป้องกัน ดูแลการบุกรุกที่สาธารณประโยชน์ในพื้นที่ | - | - | ๒๐๐,๐๐๐ | จำนวนโครงการ | ประชาชนมีพื้นที่ใช้ประโยชน์สาธารณะเพิ่มขึ้น | กองช่าง กองคลัง กองแผนฯ กองพัสดุฯ |

๖. ยุทธศาสตร์การพัฒนาด้านบริการสาธารณะ

แนวทางที่ ๕ พัฒนาแหล่งน้ำ คูคลอง และระบบชลประทาน เพื่อการอุปโภค - บริโภค การเกษตรและอื่นๆ

| ที่ | โครงการ | วัตถุประสงค์ | เป้าหมาย (ผลผลิตของโครงการ) | งบประมาณและที่ผ่านมา | | | ตัวชี้วัด (KPI) | ผลลัพธ์ที่คาดว่าจะได้รับ | หน่วยงาน ที่รับผิดชอบ |
|--|---|---|--|----------------------|---------------|---------------|------------------------|--|---|
| | | | | ๒๕๖๐ (บาท) | ๒๕๖๑ (บาท) | ๒๕๖๒ (บาท) | | | |
| ๑ | จ้างเหมาดูแลบำรุงรักษาหรือซ่อมแซมทรัพย์สินที่อยู่ในความรับผิดชอบของ อบจ.นฐ. เช่น กำแพงกันดิน แหล่งน้ำต่างๆ ในจังหวัดนครปฐม | เพื่อเป็นค่าใช้จ่ายซ่อมแซมทรัพย์สินหรือสิ่งก่อสร้างที่อยู่ในความรับผิดชอบของ อบจ.นครปฐม | บำรุงรักษาหรือซ่อมแซมทรัพย์สินที่อยู่ในความรับผิดชอบของ อบจ.นครปฐม | ๕,๐๐๐,๐๐๐ | ๕,๐๐๐,๐๐๐ | ๕,๐๐๐,๐๐๐ | | ป้องกันการพังทลายของหน้าดิน, รักษาสภาพแวดล้อมและป้องกันน้ำท่วม | กองช่าง |
| ก่อสร้างกำแพงกันดิน คสล. อ.เมืองฯ | | | | | | | | | |
| ๒ | โครงการก่อสร้างกำแพงกันดิน คสล. ชายคลองจรเข้มต๋าย - ขวา หมู่ที่ ๗ บ้านดอนขนก ต.ดอนยายหอม อ.เมืองฯ เชื่อมต่อ ต.ตลาดจินดา อ.สามพราน | ป้องกันการพังทลายของหน้าดินและป้องกันน้ำท่วม | สูง ๒ เมตร ยาว ๒๐๐ เมตร | | ๑,๓๒๐,๐๐๐ | | ขนาดความสูง ความยาว | ป้องกันการพังทลายของหน้าดิน, รักษาสภาพแวดล้อมและป้องกันน้ำท่วม | กองแผนฯ กองคลัง กองช่าง กองพัสดุ |
| ๓ | โครงการก่อสร้างกำแพงกันดิน คสล. เลียบคันคลองดอนห้วยพัฒนา หมู่ที่ ๘ ต.ดอนยายหอม อ.เมืองฯ | ป้องกันการพังทลายของหน้าดินและป้องกันน้ำท่วม | สูง ๒ เมตร ยาว ๓๐๙ เมตร | ๑,๙๘๕,๐๐๐ | | | ขนาดความสูง ความยาว | ป้องกันการพังทลายของหน้าดิน, รักษาสภาพแวดล้อมและป้องกันน้ำท่วม | กองแผนฯ กองคลัง กองช่าง กองพัสดุ |

๖. ยุทธศาสตร์การพัฒนาด้านบริการสาธารณะ

แนวทางที่ ๕ พัฒนาแหล่งน้ำ คูคลอง และระบบชลประทาน เพื่อการอุปโภค - บริโภค การเกษตรและอื่นๆ

| ที่ | โครงการ | วัตถุประสงค์ | เป้าหมาย (ผลผลิตของโครงการ) | งบประมาณและที่ผ่านมา | | | ตัวชี้วัด (KPI) | ผลลัพธ์ที่คาดว่าจะได้รับ | หน่วยงาน ที่รับผิดชอบ |
|-----|--|--|--------------------------------|----------------------|---------------|---------------|------------------------|--|---|
| | | | | ๒๕๖๐ (บาท) | ๒๕๖๑ (บาท) | ๒๕๖๒ (บาท) | | | |
| ๔ | โครงการก่อสร้างกำแพงกันดิน คสล. ชายคลองดอนสามสิบ บ้านนายควง ลีนทอง ผังซ้าย หมู่ที่ ๔ ต.ดอนยายหอม อ.เมืองฯ | ป้องกันการพังทลายของหน้าดินและป้องกันน้ำท่วม | สูง ๒ เมตร ยาว ๒๕๐ เมตร | | | ๑,๖๕๐,๐๐๐ | ขนาดความสูง ความยาว | ป้องกันการพังทลายของหน้าดิน, รักษาสภาพแวดล้อมและป้องกันน้ำท่วม | กองแผนฯ กองคลัง กองช่าง กองพัสดุ |
| ๕ | โครงการก่อสร้างกำแพงกันดิน คสล. เลียบคลองรางบัว ม.๓ ต.ดอนยายหอม เชื่อมต่อ ทต.ดอนยายหอม อ.เมืองฯ | ป้องกันการพังทลายของหน้าดินและป้องกันน้ำท่วม | สูง ๒ เมตร ยาว ๑๔๑ เมตร | ๙๓๐,๖๐๐ | | | ขนาดความสูง ความยาว | ป้องกันการพังทลายของหน้าดิน, รักษาสภาพแวดล้อมและป้องกันน้ำท่วม | กองแผนฯ กองคลัง กองช่าง กองพัสดุ |
| ๖ | โครงการก่อสร้างกำแพงกันดิน คสล. เลียบคลองวังกุ่ม บริเวณบ้านป่าบุญสูง ม.๔ ต.ดอนยายหอม เชื่อมต่อ ม.๓ ทต.ดอนยายหอม อ.เมืองฯ | ป้องกันการพังทลายของหน้าดินและป้องกันน้ำท่วม | สูง ๒ เมตร ยาว ๓๐๐ เมตร | | | ๑,๙๘๐,๐๐๐ | ขนาดความสูง ความยาว | ป้องกันการพังทลายของหน้าดิน, รักษาสภาพแวดล้อมและป้องกันน้ำท่วม | กองแผนฯ กองคลัง กองช่าง กองพัสดุ |
| ๗ | โครงการก่อสร้างกำแพงกันดิน คสล. เลียบคลอง หมู่ที่ ๔ ต.ดอนยายหอม อ.เมืองฯ | ป้องกันการพังทลายของหน้าดินและป้องกันน้ำท่วม | สูง ๒ เมตร ยาว ๙๐๐ เมตร | ๕,๘๕๐,๐๐๐ | | | ขนาดความสูง ความยาว | ป้องกันการพังทลายของหน้าดิน, รักษาสภาพแวดล้อมและป้องกันน้ำท่วม | กองแผนฯ กองคลัง กองช่าง กองพัสดุ |

๖. ยุทธศาสตร์การพัฒนาด้านบริการสาธารณะ

แนวทางที่ ๕ พัฒนาแหล่งน้ำ คูคลอง และระบบชลประทาน เพื่อการอุปโภค - บริโภค การเกษตรและอื่นๆ

| ที่ | โครงการ | วัตถุประสงค์ | เป้าหมาย (ผลผลิตของโครงการ) | งบประมาณและที่ผ่านมา | | | ตัวชี้วัด (KPI) | ผลลัพธ์ที่คาดว่าจะได้รับ | หน่วยงาน ที่รับผิดชอบ |
|-----|---|--|--------------------------------|----------------------|---------------|---------------|------------------------|--|---|
| | | | | ๒๕๖๐ (บาท) | ๒๕๖๑ (บาท) | ๒๕๖๒ (บาท) | | | |
| ๘ | โครงการก่อสร้างกำแพงกันดิน คสล. เลียบคลอง หมู่ที่ ๗ ต.ดอนยายหอม อ.เมืองฯ | ป้องกันการพังทลายของหน้าดินและป้องกันน้ำท่วม | สูง ๒ เมตร ยาว ๓๐๐ เมตร | ๑,๙๕๐,๐๐๐ | | | ขนาดความสูง ความยาว | ป้องกันการพังทลายของหน้าดิน, รักษาสภาพแวดล้อมและป้องกันน้ำท่วม | กองแผนฯ กองคลัง กองช่าง กองพัสดุ |
| ๙ | โครงการก่อสร้างกำแพงกันดิน คสล. บริเวณจากสะพานข้ามคลองวัดตาก้อง ต.ตาก้อง อ.เมืองฯ | ป้องกันการพังทลายของหน้าดินและป้องกันน้ำท่วม | สูง ๑.๕๐ เมตร ยาว ๓๕๐ เมตร | | ๑,๘๒๐,๐๐๐ | | ขนาดความสูง ความยาว | ป้องกันการพังทลายของหน้าดิน, รักษาสภาพแวดล้อมและป้องกันน้ำท่วม | กองแผนฯ กองคลัง กองช่าง กองพัสดุ |
| ๑๐ | โครงการก่อสร้างกำแพงกันดิน คสล. จากสะพานขุนบุญมีถึงสะพานหลังวัดเกาะวังไทร ม.๓ ต.ถนนขาด อ.เมืองฯ | ป้องกันการพังทลายของหน้าดินและป้องกันน้ำท่วม | สูง ๒.๕๐ เมตร ยาว ๒๐๐ เมตร | | | ๑,๙๖๐,๐๐๐ | ขนาดความสูง ความยาว | ป้องกันการพังทลายของหน้าดิน, รักษาสภาพแวดล้อมและป้องกันน้ำท่วม | กองแผนฯ กองคลัง กองช่าง กองพัสดุ |
| ๑๑ | โครงการก่อสร้างกำแพงกันดิน คสล. เลียบคลองวังไทร - โคกสวนหลวง ม.๓ - ๔ ต.ถนนขาด อ.เมืองฯ | ป้องกันการพังทลายของหน้าดินและป้องกันน้ำท่วม | สูง ๒ เมตร ยาว ๑,๓๒๙ เมตร | ๘,๓๕๐,๐๐๐ | | | ขนาดความสูง ความยาว | ป้องกันการพังทลายของหน้าดิน, รักษาสภาพแวดล้อมและป้องกันน้ำท่วม | กองแผนฯ กองคลัง กองช่าง กองพัสดุ |

๖. ยุทธศาสตร์การพัฒนาด้านบริการสาธารณะ

แนวทางที่ ๕ พัฒนาแหล่งน้ำ คูคลอง และระบบชลประทาน เพื่อการอุปโภค - บริโภค การเกษตรและอื่นๆ

| ที่ | โครงการ | วัตถุประสงค์ | เป้าหมาย (ผลผลิตของโครงการ) | งบประมาณและที่ผ่านมา | | | ตัวชี้วัด (KPI) | ผลลัพธ์ที่คาดว่าจะได้รับ | หน่วยงาน ที่รับผิดชอบ |
|-----|---|--|--------------------------------|----------------------|---------------|---------------|------------------------|--|---|
| | | | | ๒๕๖๐ (บาท) | ๒๕๖๑ (บาท) | ๒๕๖๒ (บาท) | | | |
| ๑๒ | โครงการก่อสร้างกำแพงกันดิน คสล. เลียบคลองหนอง เปิดน้ำ ม.๔ ต.ถนนขาด อ.เมืองฯ | ป้องกันการพังทลาย ของหน้าดินและ ป้องกันน้ำท่วม | สูง ๒ เมตร ยาว ๓๗๕ เมตร | ๒,๓๗๔,๐๐๐ | | | ขนาดความสูง ความยาว | ป้องกันการพังทลาย ของหน้าดิน, รักษา สภาพแวดล้อมและ ป้องกันน้ำท่วม | กองแผนฯ กองคลัง กองช่าง กองพัสดุ |
| ๑๓ | โครงการก่อสร้างกำแพงกันดิน คสล. เลียบคลองซอย ก้านันสมพัฒน์ ม.๔ ต.ถนนขาด อ.เมืองฯ | ป้องกันการพังทลาย ของหน้าดินและ ป้องกันน้ำท่วม | สูง ๓ เมตร ยาว ๒๐๐ เมตร | | ๒,๑๔๐,๐๐๐ | | ขนาดความสูง ความยาว | ป้องกันการพังทลาย ของหน้าดิน, รักษา สภาพแวดล้อมและ ป้องกันน้ำท่วม | กองแผนฯ กองคลัง กองช่าง กองพัสดุ |
| ๑๔ | โครงการก่อสร้างกำแพงกันดิน คสล. เลียบคลองเจดีย์บูชา ซอยเทศบาล ๑๑/๒ ม.๑ ต.ธรรมศาลา อ.เมือง เชื่อมต่อ อบต.ศรีษะทอง อ.นครชัยศรี จุดเริ่มต้นคอสะพาน (ฝั่งทิศ เหนือคลองเจดีย์บูชา) ถนนเทศบาล ๑๓ พร้อมทางเท้า (เขต ทต.ธรรมศาลา) พิกัด E ๖๒๐๖๓๕ N ๑๕๒๗๕๖๙ | ป้องกันการพังทลาย ของหน้าดินและ ป้องกันน้ำท่วม | สูง ๓ เมตร ยาว ๒๐๐ เมตร | | | ๒,๑๔๐,๐๐๐ | ขนาดความสูง ความยาว | ป้องกันการพังทลาย ของหน้าดิน, รักษา สภาพแวดล้อมและ ป้องกันน้ำท่วม | กองแผนฯ กองคลัง กองช่าง กองพัสดุ |

๖. ยุทธศาสตร์การพัฒนาด้านบริการสาธารณะ

แนวทางที่ ๕ พัฒนาแหล่งน้ำ คูคลอง และระบบชลประทาน เพื่อการอุปโภค - บริโภค การเกษตรและอื่นๆ

| ที่ | โครงการ | วัตถุประสงค์ | เป้าหมาย (ผลผลิตของโครงการ) | งบประมาณและที่ผ่านมา | | | ตัวชี้วัด (KPI) | ผลลัพธ์ที่คาดว่าจะได้รับ | หน่วยงาน ที่รับผิดชอบ |
|-----|--|--|--------------------------------|----------------------|---------------|---------------|------------------------|--|---|
| | | | | ๒๕๖๐ (บาท) | ๒๕๖๑ (บาท) | ๒๕๖๒ (บาท) | | | |
| ๑๕ | โครงการก่อสร้างกำแพงกันดิน คสล. เลียบคลองเจดีย์บูชา ซอยเทศบาล ๑๑/๒ ม.๑ ต.ธรรมศาลา อ.เมือง เชื่อมต่อกับต.ศรีษะทอง อ.นครชัยศรี จุดเริ่มต้นคอสะพาน (ฝั่งทิศใต้คลองเจดีย์บูชา) ถนนเทศบาล ๑๓ พร้อมทางเท้า (เขต ทต.ธรรมศาลา) พิกัด E ๖๒๐๖๓๕ N ๑๕๒๗๕๖๙ | ป้องกันการพังทลายของหน้าดินและป้องกันน้ำท่วม | สูง ๓ เมตร ยาว ๒๐๐ เมตร | | | ๒,๑๔๐,๐๐๐ | ขนาดความสูง ความยาว | ป้องกันการพังทลายของหน้าดิน, รักษาสภาพแวดล้อมและป้องกันน้ำท่วม | กองแผนฯ กองคลัง กองช่าง กองพัสดุ |
| ๑๖ | โครงการก่อสร้างกำแพงกันดิน คสล. เลียบคลองธรรมศาลา พร้อมทางเท้า ซอยเทศบาล ๑๐/๑.๓ (ฝั่งทิศตะวันตก) ม.๕ ต.ธรรมศาลา อ.เมือง (เขต ทต.ธรรมศาลา) | ป้องกันการพังทลายของหน้าดินและป้องกันน้ำท่วม | สูง ๒.๕๐ เมตร ยาว ๒๐๕ เมตร | | | ๒,๐๐๙,๐๐๐ | ขนาดความสูง ความยาว | ป้องกันการพังทลายของหน้าดิน, รักษาสภาพแวดล้อมและป้องกันน้ำท่วม | กองแผนฯ กองคลัง กองช่าง กองพัสดุ |
| ๑๗ | โครงการก่อสร้างกำแพงกันดิน คสล. เลียบคลองธรรมศาลา พร้อมทางเท้า ทั้ง ๒ ฝั่ง เลียบคลองพระประโทน ม.๔ ต.ธรรมศาลา เชื่อมต่อ ทน.นครปฐม (เขต ทต.ธรรมศาลา) | ป้องกันการพังทลายของหน้าดินและป้องกันน้ำท่วม | สูง ๑.๕๐ เมตร ยาว ๒๖๕ เมตร | | ๑,๓๗๘,๐๐๐ | | ขนาดความสูง ความยาว | ป้องกันการพังทลายของหน้าดิน, รักษาสภาพแวดล้อมและป้องกันน้ำท่วม | กองแผนฯ กองคลัง กองช่าง กองพัสดุ |
| ๑๘ | โครงการก่อสร้างกำแพงกันดิน คสล. เลียบคลองธรรมศาลา พร้อมทางเท้า (ฝั่งทิศตะวันออก) ม.๗ ต.ธรรมศาลา เชื่อมต่อกับต.ธรรมศาลา อ.เมือง (เขต ทต.ธรรมศาลา) | ป้องกันการพังทลายของหน้าดินและป้องกันน้ำท่วม | สูง ๒.๕๐ เมตร ยาว ๒๐๐ เมตร | | | ๑,๙๖๐,๐๐๐ | ขนาดความสูง ความยาว | ป้องกันการพังทลายของหน้าดิน, รักษาสภาพแวดล้อมและป้องกันน้ำท่วม | กองแผนฯ กองคลัง กองช่าง กองพัสดุ |

๖. ยุทธศาสตร์การพัฒนาด้านบริการสาธารณะ

แนวทางที่ ๕ พัฒนาแหล่งน้ำ คูคลอง และระบบชลประทาน เพื่อการอุปโภค - บริโภค การเกษตรและอื่นๆ

| ที่ | โครงการ | วัตถุประสงค์ | เป้าหมาย (ผลผลิตของโครงการ) | งบประมาณและที่ผ่านมา | | | ตัวชี้วัด (KPI) | ผลลัพธ์ที่คาดว่าจะได้รับ | หน่วยงาน ที่รับผิดชอบ |
|-----|--|--|--------------------------------|----------------------|---------------|---------------|------------------------|--|---|
| | | | | ๒๕๖๐ (บาท) | ๒๕๖๑ (บาท) | ๒๕๖๒ (บาท) | | | |
| ๑๙ | โครงการก่อสร้างกำแพงกันดิน คสล. บ้านสระอ้อ บริเวณคอกสะพานบ้านนางนุ มีขำนาญ ถึงที่ดิน นางอุดม ชื่นพล ม.๒ ต.ธรรมศาลา อ.เมืองฯ พิกัด E ๑๐๐ ๐๗๐๑๔ N ๑๓ ๔๗๙๔๙ | ป้องกันการพังทลายของหน้าดินและป้องกันน้ำท่วม | สูง ๒ เมตร ยาว ๑๘๕ เมตร | | | ๑,๒๒๑,๐๐๐ | ขนาดความสูง ความยาว | ป้องกันการพังทลายของหน้าดิน, รักษาสภาพแวดล้อมและป้องกันน้ำท่วม | กองแผนฯ กองคลัง กองช่าง กองพัสดุ |
| ๒๐ | โครงการก่อสร้างกำแพงกันดิน คสล. เลียบคลองพระยากง ม.๕ ต.ธรรมศาลา (บริเวณคอกสะพาน คสล.สายนครปฐม-บ้านแพ้ว ถึงที่ดินนางสาหร่าย นิลโสภา) อ.เมืองฯ | ป้องกันการพังทลายของหน้าดินและป้องกันน้ำท่วม | สูง ๒ เมตร ยาว ๒๖๐ เมตร | | ๑,๗๑๖,๐๐๐ | | ขนาดความสูง ความยาว | ป้องกันการพังทลายของหน้าดิน, รักษาสภาพแวดล้อมและป้องกันน้ำท่วม | กองแผนฯ กองคลัง กองช่าง กองพัสดุ |
| ๒๑ | โครงการก่อสร้างกำแพงกันดิน คสล. เลียบคลอง ม.๔ ต.ธรรมศาลา อ.เมืองฯ พร้อมปลูกดอกทานตะวัน | ป้องกันการพังทลายของหน้าดินและป้องกันน้ำท่วม | สูง ๑.๕๐ เมตร ยาว ๔๐๐ เมตร | ๓,๘๗๐,๐๐๐ | | | ขนาดความสูง ความยาว | ป้องกันการพังทลายของหน้าดิน, รักษาสภาพแวดล้อมและป้องกันน้ำท่วม | กองแผนฯ กองคลัง กองช่าง กองพัสดุ |
| ๒๒ | โครงการก่อสร้างทำน้ำ คสล. พร้อมก่อสร้างกำแพงกันดิน คสล. ริมคลองท่าผาบางแก้ว ม.๓ ต.บ้านยาง อ.เมือง | ป้องกันการพังทลายของหน้าดินและป้องกันน้ำท่วม | สูง ๓ เมตร ยาว ๑๕๐ เมตร | | | ๑,๖๐๕,๐๐๐ | ขนาดความสูง ความยาว | ป้องกันการพังทลายของหน้าดิน, รักษาสภาพแวดล้อมและป้องกันน้ำท่วม | กองแผนฯ กองคลัง กองช่าง กองพัสดุ |

๖. ยุทธศาสตร์การพัฒนาด้านบริการสาธารณะ

แนวทางที่ ๕ พัฒนาแหล่งน้ำ คูคลอง และระบบชลประทาน เพื่อการอุปโภค - บริโภค การเกษตรและอื่นๆ

| ที่ | โครงการ | วัตถุประสงค์ | เป้าหมาย (ผลผลิตของโครงการ) | งบประมาณและที่ผ่านมา | | | ตัวชี้วัด (KPI) | ผลลัพธ์ที่คาดว่าจะได้รับ | หน่วยงาน ที่รับผิดชอบ |
|-----|---|--|--------------------------------|----------------------|---------------|---------------|------------------------|--|---|
| | | | | ๒๕๖๐ (บาท) | ๒๕๖๑ (บาท) | ๒๕๖๒ (บาท) | | | |
| ๒๓ | โครงการก่อสร้างกำแพงกันดิน คสล. เลียบคลองพระยาพาน ม.๕,๗ ต.พระประโทน เชื่อมต่อ ม.๓ ต.ถนนขาด อ.เมืองฯ (ทต.โพรงมะเดื่อ) | ป้องกันการพังทลายของหน้าดินและป้องกันน้ำท่วม | สูง ๒ เมตร ยาว ๒๒๐ เมตร | | ๑,๔๕๒,๐๐๐ | | ขนาดความสูง ความยาว | ป้องกันการพังทลายของหน้าดิน, รักษาสภาพแวดล้อมและป้องกันน้ำท่วม | กองแผนฯ กองคลัง กองช่าง กองพัสดุ |
| ๒๔ | โครงการก่อสร้างกำแพงกันดิน คสล. ม.๖ - ๗ - ๑๐ ต.มาบแค เชื่อมต่อ ต.ทุ่งน้อย อ.เมืองฯ (ทต. มาบแค) | ป้องกันการพังทลายของหน้าดินและป้องกันน้ำท่วม | สูง ๑.๕๐ เมตร ยาว ๑๕๐ เมตร | | ๗๘๐,๐๐๐ | | ขนาดความสูง ความยาว | ป้องกันการพังทลายของหน้าดิน, รักษาสภาพแวดล้อมและป้องกันน้ำท่วม | กองแผนฯ กองคลัง กองช่าง กองพัสดุ |
| ๒๕ | โครงการก่อสร้างกำแพงกันดิน คสล. เลียบคลองราชพฤกษ์ ม.๕ ต.สนามจันทร์ เชื่อมต่อ ต.ห้วยจรเข้ อ.เมืองฯ (ทต.โพรงมะเดื่อ) | ป้องกันการพังทลายของหน้าดินและป้องกันน้ำท่วม | สูง ๑.๕๐ เมตร ยาว ๓๘๐ เมตร | | | ๑,๙๗๖,๐๐๐ | ขนาดความสูง ความยาว | ป้องกันการพังทลายของหน้าดิน, รักษาสภาพแวดล้อมและป้องกันน้ำท่วม | กองแผนฯ กองคลัง กองช่าง กองพัสดุ |
| ๒๖ | โครงการก่อสร้างกำแพงกันดิน คสล. เลียบคลองท่าผา - บางแก้ว ม.๕ ต.สนามจันทร์ เชื่อมต่อ ต.บางแวม อ.เมืองฯ | ป้องกันการพังทลายของหน้าดินและป้องกันน้ำท่วม | สูง ๑.๕๐ เมตร ยาว ๒๑๐ เมตร | | ๑,๐๙๒,๐๐๐ | | ขนาดความสูง ความยาว | ป้องกันการพังทลายของหน้าดิน, รักษาสภาพแวดล้อมและป้องกันน้ำท่วม | กองแผนฯ กองคลัง กองช่าง กองพัสดุ |

๖. ยุทธศาสตร์การพัฒนาด้านบริการสาธารณะ

แนวทางที่ ๕ พัฒนาแหล่งน้ำ คูคลอง และระบบชลประทาน เพื่อการอุปโภค - บริโภค การเกษตรและอื่นๆ

| ที่ | โครงการ | วัตถุประสงค์ | เป้าหมาย (ผลผลิตของโครงการ) | งบประมาณและที่ผ่านมา | | | ตัวชี้วัด (KPI) | ผลลัพธ์ที่คาดว่าจะได้รับ | หน่วยงาน ที่รับผิดชอบ |
|-----|---|--|--------------------------------|----------------------|---------------|---------------|------------------------|--|---|
| | | | | ๒๕๖๐ (บาท) | ๒๕๖๑ (บาท) | ๒๕๖๒ (บาท) | | | |
| ๒๗ | โครงการก่อสร้างกำแพงกันดิน คสล. เลียบคลองเจดีย์บูชา ร.๑ ซ หมู่ที่ ๓,๔ ต.สามควายเผือก อ.เมืองฯ | ป้องกันการพังทลายของหน้าดินและป้องกันน้ำท่วม | สูง ๒.๕๐ เมตร ยาว ๒๒๐ เมตร | | | ๒,๑๕๖,๐๐๐ | ขนาดความสูง ความยาว | ป้องกันการพังทลายของหน้าดิน, รักษาสภาพแวดล้อมและป้องกันน้ำท่วม | กองแผนฯ กองคลัง กองช่าง กองพัสดุ |
| ๒๘ | โครงการก่อสร้างกำแพงกันดิน คสล. เลียบคลองเจดีย์บูชา ร.๑ ซ หมู่ที่ ๔ ต.สามควายเผือก อ.เมืองฯ | ป้องกันการพังทลายของหน้าดินและป้องกันน้ำท่วม | สูง ๒.๕๐ เมตร ยาว ๒๕๐ เมตร | | ๒,๔๕๐,๐๐๐ | | ขนาดความสูง ความยาว | ป้องกันการพังทลายของหน้าดิน, รักษาสภาพแวดล้อมและป้องกันน้ำท่วม | กองแผนฯ กองคลัง กองช่าง กองพัสดุ |
| ๒๙ | โครงการก่อสร้างกำแพงกันดิน คสล. เลียบคลองเจดีย์บูชา ร.๑ ซ หมู่ที่ ๕ ต.สามควายเผือก อ.เมืองฯ | ป้องกันการพังทลายของหน้าดินและป้องกันน้ำท่วม | สูง ๒.๕๐ เมตร ยาว ๒๕๐ เมตร | | | ๒,๔๕๐,๐๐๐ | ขนาดความสูง ความยาว | ป้องกันการพังทลายของหน้าดิน, รักษาสภาพแวดล้อมและป้องกันน้ำท่วม | กองแผนฯ กองคลัง กองช่าง กองพัสดุ |
| ๓๐ | โครงการก่อสร้างกำแพงกันดิน คสล. หมู่ที่ ๔ ต.สามควายเผือก เชื่อมต่อ ม.๓ ต.ธรรมศาลา , ม.๓ ต.ทุ่งน้อย อ.เมืองฯ | ป้องกันการพังทลายของหน้าดินและป้องกันน้ำท่วม | สูง ๒ เมตร ยาว ๗๕ เมตร | | ๔๙๕,๐๐๐ | | ขนาดความสูง ความยาว | ป้องกันการพังทลายของหน้าดิน, รักษาสภาพแวดล้อมและป้องกันน้ำท่วม | กองแผนฯ กองคลัง กองช่าง กองพัสดุ |

๖. ยุทธศาสตร์การพัฒนาด้านบริการสาธารณะ

แนวทางที่ ๕ พัฒนาแหล่งน้ำ คูคลอง และระบบชลประทาน เพื่อการอุปโภค - บริโภค การเกษตรและอื่นๆ

| ที่ | โครงการ | วัตถุประสงค์ | เป้าหมาย (ผลผลิตของโครงการ) | งบประมาณและที่ผ่านมา | | | ตัวชี้วัด (KPI) | ผลลัพธ์ที่คาดว่าจะได้รับ | หน่วยงาน ที่รับผิดชอบ |
|------------------|---|--|--------------------------------|----------------------|---------------|---------------|------------------------|--|---|
| | | | | ๒๕๖๐ (บาท) | ๒๕๖๑ (บาท) | ๒๕๖๒ (บาท) | | | |
| ๓๑ | โครงการก่อสร้างกำแพงกันดิน คสล. เลียบคลองชัยพฤกษ์ ม.๖,๓ ต.ห้วยจรเข้ เชื่อมต่อ ต.สนามจันทร์ อ.เมืองฯ (ทต.โพรงมะเดื่อ) | ป้องกันการพังทลาย ของหน้าดินและ ป้องกันน้ำท่วม | สูง ๒ เมตร ยาว ๒๔๐ เมตร | ๑,๕๘๔,๐๐๐ | | | ขนาดความสูง ความยาว | ป้องกันการพังทลาย ของหน้าดิน, รักษา สภาพแวดล้อมและ ป้องกันน้ำท่วม | กองแผนฯ กองคลัง กองช่าง กองพัสดุ |
| ๓๒ | โครงการก่อสร้างกำแพงกันดิน คสล. เลียบคลองห้วยจรเข้ ทั้งสองฝั่ง ต.ห้วยจรเข้ เชื่อมต่อ ทน.นครปฐม, ต.พระประโทน อ.เมือง | ป้องกันการพังทลาย ของหน้าดินและ ป้องกันน้ำท่วม | สูง ๒ เมตร ยาว ๒๔๐ เมตร | | | ๑,๕๘๔,๐๐๐ | ขนาดความสูง ความยาว | ป้องกันการพังทลาย ของหน้าดิน, รักษา สภาพแวดล้อมและ ป้องกันน้ำท่วม | กองแผนฯ กองคลัง กองช่าง กองพัสดุ |
| อ.สามพราน | | | | | | | | | |
| ๓๓ | โครงการก่อสร้างกำแพงกันดิน คสล. ริมคลองบางซื่อ ทั้งสองฝั่ง ต.กระทุ่มล้ม อ.สามพราน (พร้อมขุดลอกคลอง) (ทม.กระทุ่มล้ม) | ป้องกันการพังทลาย ของหน้าดินและ ป้องกันน้ำท่วม | สูง ๒ เมตร ยาว ๒๐๐ เมตร | | ๑,๓๒๐,๐๐๐ | | ขนาดความสูง ความยาว | ป้องกันการพังทลาย ของหน้าดิน, รักษา สภาพแวดล้อมและ ป้องกันน้ำท่วม | กองแผนฯ กองคลัง กองช่าง กองพัสดุ |
| ๓๔ | โครงการก่อสร้างกำแพงกันดิน คสล. บริเวณถนนสาย วิบูลย์ จินดาภรณ์ ม.๕ ต.คลองจินดา เชื่อมต่อ ต.ตลาดจินดา อ.สามพราน พิกัด E ๑๐๐ ๑๖๒๐๑๐ N ๑๓ ๗๒๕๕๒ | ป้องกันการพังทลาย ของหน้าดินและ ป้องกันน้ำท่วม | สูง ๒ เมตร ยาว ๒๕๐ เมตร | | | ๑,๖๕๐,๐๐๐ | ขนาดความสูง ความยาว | ป้องกันการพังทลาย ของหน้าดิน, รักษา สภาพแวดล้อมและ ป้องกันน้ำท่วม | กองแผนฯ กองคลัง กองช่าง กองพัสดุ |

๖. ยุทธศาสตร์การพัฒนาด้านบริการสาธารณะ

แนวทางที่ ๕ พัฒนาแหล่งน้ำ คูคลอง และระบบชลประทาน เพื่อการอุปโภค - บริโภค การเกษตรและอื่นๆ

| ที่ | โครงการ | วัตถุประสงค์ | เป้าหมาย (ผลผลิตของโครงการ) | งบประมาณและที่ผ่านมา | | | ตัวชี้วัด (KPI) | ผลลัพธ์ที่คาดว่าจะได้รับ | หน่วยงาน ที่รับผิดชอบ |
|-----|---|--|--------------------------------|----------------------|---------------|---------------|------------------------|--|---|
| | | | | ๒๕๖๐ (บาท) | ๒๕๖๑ (บาท) | ๒๕๖๒ (บาท) | | | |
| ๓๕ | โครงการก่อสร้างกำแพงกันดิน คสล. เลียบคลองโพธิ์ ม.๕ ต.คลองใหม่ อ.สามพราน เชื่อมต่อ ต.ท่ากระชับ, ต.โคกพระเจดีย์ อ.นครชัยศรี | ป้องกันการพังทลาย ของหน้าดินและ ป้องกันน้ำท่วม | สูง ๒ เมตร ยาว ๙๙๒ เมตร | ๖,๓๖๔,๐๐๐ | | | ขนาดความสูง ความยาว | ป้องกันการพังทลาย ของหน้าดิน, รักษา สภาพแวดล้อมและ ป้องกันน้ำท่วม | กองแผนฯ กองคลัง กองช่าง กองพัสดุ |
| ๓๖ | โครงการก่อสร้างกำแพงกันดิน คสล. สายเทพนิมิต ม.๕ ต.คลองใหม่ อ.สามพราน | ป้องกันการพังทลาย ของหน้าดินและ ป้องกันน้ำท่วม | สูง ๒ เมตร ยาว ๒๒๐ เมตร | | ๑,๔๕๒,๐๐๐ | | ขนาดความสูง ความยาว | ป้องกันการพังทลาย ของหน้าดิน, รักษา สภาพแวดล้อมและ ป้องกันน้ำท่วม | กองแผนฯ กองคลัง กองช่าง กองพัสดุ |
| ๓๗ | โครงการก่อสร้างกำแพงกันดิน คสล. จากบ้านนายเสนาะ พงษ์โพธิ์ ม.๒ ต.ตลาดจินดา อ.สามพราน เชื่อมต่อ ม.๘ ต.ดอนยายหอม อ.เมือง | ป้องกันการพังทลาย ของหน้าดินและ ป้องกันน้ำท่วม | สูง ๒ เมตร ยาว ๑๙๐ เมตร | | | ๑,๒๕๔,๐๐๐ | ขนาดความสูง ความยาว | ป้องกันการพังทลาย ของหน้าดิน, รักษา สภาพแวดล้อมและ ป้องกันน้ำท่วม | กองแผนฯ กองคลัง กองช่าง กองพัสดุ |
| ๓๘ | โครงการก่อสร้างกำแพงกันดิน คสล. เลียบคลองจรเข้มด ม.๓ ต.ตลาดจินดา อ.สามพราน เชื่อมต่อ ม.๙ ต.ดอนยายหอม อ.เมือง | ป้องกันการพังทลาย ของหน้าดินและ ป้องกันน้ำท่วม | สูง ๒ เมตร ยาว ๑๗๐ เมตร | | ๑,๑๒๒,๐๐๐ | | ขนาดความสูง ความยาว | ป้องกันการพังทลาย ของหน้าดิน, รักษา สภาพแวดล้อมและ ป้องกันน้ำท่วม | กองแผนฯ กองคลัง กองช่าง กองพัสดุ |

๖. ยุทธศาสตร์การพัฒนาด้านบริการสาธารณะ

แนวทางที่ ๕ พัฒนาแหล่งน้ำ คูคลอง และระบบชลประทาน เพื่อการอุปโภค - บริโภค การเกษตรและอื่นๆ

| ที่ | โครงการ | วัตถุประสงค์ | เป้าหมาย (ผลผลิตของโครงการ) | งบประมาณและที่ผ่านมา | | | ตัวชี้วัด (KPI) | ผลลัพธ์ที่คาดว่าจะได้รับ | หน่วยงาน ที่รับผิดชอบ |
|-----|--|--|--------------------------------|----------------------|---------------|---------------|------------------------|--|---|
| | | | | ๒๕๖๐ (บาท) | ๒๕๖๑ (บาท) | ๒๕๖๒ (บาท) | | | |
| ๓๙ | โครงการก่อสร้างกำแพงกันดิน คสล. เลียบคลองจรเข้มด ม.๔ ต.ตลาดจินดา อ.สามพราน เชื่อมต่อ ม.๙ ต.ดอนยายหอม อ.เมือง | ป้องกันการพังทลายของหน้าดินและป้องกันน้ำท่วม | สูง ๒ เมตร ยาว ๑๙๐ เมตร | | | ๑,๒๕๔,๐๐๐ | ขนาดความสูง ความยาว | ป้องกันการพังทลายของหน้าดิน, รักษาสภาพแวดล้อมและป้องกันน้ำท่วม | กองแผนฯ กองคลัง กองช่าง กองพัสดุ |
| ๔๐ | โครงการก่อสร้างกำแพงกันดิน คสล. ริมคลองครามตลอดแนว ม.๖ ต.ทรงคนอง เชื่อมต่อ ม.๑ ต.หอมเกร็ด อ.สามพราน | ป้องกันการพังทลายของหน้าดินและป้องกันน้ำท่วม | สูง ๒ เมตร ยาว ๒๐๐ เมตร | | | ๑,๓๒๐,๐๐๐ | ขนาดความสูง ความยาว | ป้องกันการพังทลายของหน้าดิน, รักษาสภาพแวดล้อมและป้องกันน้ำท่วม | กองแผนฯ กองคลัง กองช่าง กองพัสดุ |
| ๔๑ | โครงการก่อสร้างกำแพงกันดิน คสล. เลียบคลอง ม.๑ ต.บางกระทีก เชื่อมต่อ ต.กระทุ่มล้ม อ.สามพราน | ป้องกันการพังทลายของหน้าดินและป้องกันน้ำท่วม | สูง ๒ เมตร ยาว ๑๗๑ เมตร | ๑,๐๙๒,๕๐๐ | | | ขนาดความสูง ความยาว | ป้องกันการพังทลายของหน้าดิน, รักษาสภาพแวดล้อมและป้องกันน้ำท่วม | กองแผนฯ กองคลัง กองช่าง กองพัสดุ |
| ๔๒ | โครงการก่อสร้างกำแพงกันดิน คสล. เลียบคลองวัฒนา ม.๖ ต.บางกระทีก อ.สามพราน เชื่อมต่อ ต.ศาลายา อ.พุทธมณฑล | ป้องกันการพังทลายของหน้าดินและป้องกันน้ำท่วม | สูง ๒ เมตร ยาว ๒๒๕ เมตร | | ๑,๔๘๕,๐๐๐ | | ขนาดความสูง ความยาว | ป้องกันการพังทลายของหน้าดิน, รักษาสภาพแวดล้อมและป้องกันน้ำท่วม | กองแผนฯ กองคลัง กองช่าง กองพัสดุ |

๖. ยุทธศาสตร์การพัฒนาด้านบริการสาธารณะ

แนวทางที่ ๕ พัฒนาแหล่งน้ำ คูคลอง และระบบชลประทาน เพื่อการอุปโภค - บริโภค การเกษตรและอื่นๆ

| ที่ | โครงการ | วัตถุประสงค์ | เป้าหมาย (ผลผลิตของโครงการ) | งบประมาณและที่ผ่านมา | | | ตัวชี้วัด (KPI) | ผลลัพธ์ที่คาดว่าจะได้รับ | หน่วยงาน ที่รับผิดชอบ |
|-----|---|--|--------------------------------|----------------------|---------------|---------------|------------------------|--|---|
| | | | | ๒๕๖๐ (บาท) | ๒๕๖๑ (บาท) | ๒๕๖๒ (บาท) | | | |
| ๔๓ | โครงการก่อสร้างกำแพงกันดิน คสล. เลียบคลองรางหนองเส้า ม.๑ ต.บางกระพี้ก เชียงต้อ ต.กระทุ่มล้ม อ.สามพราน | ป้องกันการพังทลายของหน้าดินและป้องกันน้ำท่วม | สูง ๒ เมตร ยาว ๒๒๐ เมตร | ๑,๙๐๗,๔๐๐ | | | ขนาดความสูง ความยาว | ป้องกันการพังทลายของหน้าดิน, รักษาสภาพแวดล้อมและป้องกันน้ำท่วม | กองแผนฯ กองคลัง กองช่าง กองพัสดุ |
| ๔๔ | โครงการก่อสร้างกำแพงกันดิน คสล. เลียบคลองประสะสุข ม.๑ - ม.๕ ต.บางช้าง เชียงต้อ ต.คลองจินดา อ.สามพราน | ป้องกันการพังทลายของหน้าดินและป้องกันน้ำท่วม | สูง ๒ เมตร ยาว ๒๘๐ เมตร | | | ๑,๘๔๘,๐๐๐ | ขนาดความสูง ความยาว | ป้องกันการพังทลายของหน้าดิน, รักษาสภาพแวดล้อมและป้องกันน้ำท่วม | กองแผนฯ กองคลัง กองช่าง กองพัสดุ |
| ๔๕ | โครงการก่อสร้างกำแพงกันดิน คสล. ริมคลองสองบาง ม.๘ ต.บางช้าง อ.สามพราน | ป้องกันการพังทลายของหน้าดินและป้องกันน้ำท่วม | สูง ๒ เมตร ยาว ๑๑๐ เมตร | ๗๒๖,๐๐๐ | | | ขนาดความสูง ความยาว | ป้องกันการพังทลายของหน้าดิน, รักษาสภาพแวดล้อมและป้องกันน้ำท่วม | กองแผนฯ กองคลัง กองช่าง กองพัสดุ |
| ๔๖ | โครงการก่อสร้างกำแพงกันดิน คสล. คลองตาโต๊ะ ม.๑๐ ต.บางช้าง เชียงต้อ ต.บ้านใหม่ อ.สามพราน | ป้องกันการพังทลายของหน้าดินและป้องกันน้ำท่วม | สูง ๑.๕๐ เมตร ยาว ๒๔๕ เมตร | | ๑,๒๗๔,๐๐๐ | | ขนาดความสูง ความยาว | ป้องกันการพังทลายของหน้าดิน, รักษาสภาพแวดล้อมและป้องกันน้ำท่วม | กองแผนฯ กองคลัง กองช่าง กองพัสดุ |

๖. ยุทธศาสตร์การพัฒนาด้านบริการสาธารณะ

แนวทางที่ ๕ พัฒนาแหล่งน้ำ คูคลอง และระบบชลประทาน เพื่อการอุปโภค - บริโภค การเกษตรและอื่นๆ

| ที่ | โครงการ | วัตถุประสงค์ | เป้าหมาย (ผลผลิตของโครงการ) | งบประมาณและที่ผ่านมา | | | ตัวชี้วัด (KPI) | ผลลัพธ์ที่คาดว่าจะได้รับ | หน่วยงาน ที่รับผิดชอบ |
|-----|---|--|--------------------------------|----------------------|---------------|---------------|------------------------|--|---|
| | | | | ๒๕๖๐ (บาท) | ๒๕๖๑ (บาท) | ๒๕๖๒ (บาท) | | | |
| ๔๗ | โครงการก่อสร้างกำแพงกันดิน คสล. สายสมจิตรพัฒนา ม.๕ ต.บางช้าง เชื่อมต่อ ม.๑๓ ต.คลองจินดา อ.สามพราน | ป้องกันการพังทลายของหน้าดินและป้องกันน้ำท่วม | สูง ๒ เมตร ยาว ๒๒๐ เมตร | | | ๑,๔๕๒,๐๐๐ | ขนาดความสูง ความยาว | ป้องกันการพังทลายของหน้าดิน, รักษาสภาพแวดล้อมและป้องกันน้ำท่วม | กองแผนฯ กองคลัง กองช่าง กองพัสดุ |
| ๔๘ | โครงการก่อสร้างกำแพงกันดิน คสล. สายประจักษ์อุทิศ ม.๖ ต.บางช้าง อ.สามพราน | ป้องกันการพังทลายของหน้าดินและป้องกันน้ำท่วม | สูง ๒ เมตร ยาว ๒๐๐ เมตร | | ๑,๓๒๐,๐๐๐ | | ขนาดความสูง ความยาว | ป้องกันการพังทลายของหน้าดิน, รักษาสภาพแวดล้อมและป้องกันน้ำท่วม | กองแผนฯ กองคลัง กองช่าง กองพัสดุ |
| ๔๙ | โครงการก่อสร้างเขื่อนกำแพงกันดิน คสล. ริมคลองซอยหมอคง (ต่อโครงการเดิม) บ้านคลองสามบาท ม.๑ ต.บางเตย อ.สามพราน พิกัด E ๑๕๒๕๒๖๓ N ๑๕๒๔๗๓๑ | ป้องกันการพังทลายของหน้าดินและป้องกันน้ำท่วม | สูง ๒ เมตร ยาว ๒๓๐ เมตร | | | ๑,๕๑๘,๐๐๐ | ขนาดความสูง ความยาว | ป้องกันการพังทลายของหน้าดิน, รักษาสภาพแวดล้อมและป้องกันน้ำท่วม | กองแผนฯ กองคลัง กองช่าง กองพัสดุ |
| ๕๐ | โครงการก่อสร้างเขื่อนกำแพงกันดิน คสล. เลียบคลองบางเตย (ต่อโครงการเดิม) บ้านคอร่าง ม.๒ ต.บางเตย อ.สามพราน | ป้องกันการพังทลายของหน้าดินและป้องกันน้ำท่วม | สูง ๒ เมตร ยาว ๒๑๐ เมตร | | | ๑,๓๘๖,๐๐๐ | ขนาดความสูง ความยาว | ป้องกันการพังทลายของหน้าดิน, รักษาสภาพแวดล้อมและป้องกันน้ำท่วม | กองแผนฯ กองคลัง กองช่าง กองพัสดุ |

๖. ยุทธศาสตร์การพัฒนาด้านบริการสาธารณะ

แนวทางที่ ๕ พัฒนาแหล่งน้ำ คูคลอง และระบบชลประทาน เพื่อการอุปโภค - บริโภค การเกษตรและอื่นๆ

| ที่ | โครงการ | วัตถุประสงค์ | เป้าหมาย (ผลผลิตของโครงการ) | งบประมาณและที่ผ่านมา | | | ตัวชี้วัด (KPI) | ผลลัพธ์ที่คาดว่าจะได้รับ | หน่วยงาน ที่รับผิดชอบ |
|-----|---|--|--------------------------------|----------------------|---------------|---------------|------------------------|--|---|
| | | | | ๒๕๖๐ (บาท) | ๒๕๖๑ (บาท) | ๒๕๖๒ (บาท) | | | |
| ๕๑ | โครงการก่อสร้างกำแพงกันดิน คสล. เลียบคลองแยกคลองบางประแดง เริ่มจากบ้านนายจรัส เกตุรักษา หมู่ที่ ๓ ต.บ้านใหม่ เชื่อมต่อ ม.๑๐ ต.บางช้าง อ.สามพราน | ป้องกันการพังทลายของหน้าดินและป้องกันน้ำท่วม | สูง ๒ เมตร ยาว ๑๘๑ เมตร | | ๑,๑๙๔,๖๐๐ | | ขนาดความสูง ความยาว | ป้องกันการพังทลายของหน้าดิน, รักษาสภาพแวดล้อมและป้องกันน้ำท่วม | กองแผนฯ กองคลัง กองช่าง กองพัสดุ |
| ๕๒ | โครงการก่อสร้างกำแพงกันดิน คสล. เลียบถนนซอย ๙ ม.๒ ต.บ้านใหม่ เชื่อมต่อ ม.๑๐ ต.บางช้าง อ.สามพราน | ป้องกันการพังทลายของหน้าดินและป้องกันน้ำท่วม | สูง ๒ เมตร ยาว ๒๓๐ เมตร | | | ๑,๕๑๘,๐๐๐ | ขนาดความสูง ความยาว | ป้องกันการพังทลายของหน้าดิน, รักษาสภาพแวดล้อมและป้องกันน้ำท่วม | กองแผนฯ กองคลัง กองช่าง กองพัสดุ |
| ๕๓ | โครงการก่อสร้างกำแพงกันดิน คสล. บริเวณคลองสวนผัก เริ่มจากที่ดินนางวาสนา เสนียวงค์ ณ อยุธยา ถึง ที่ดินนายบุญชูบ ต้นสงวน ม.๔ ต.บ้านใหม่ อ.สามพราน | ป้องกันการพังทลายของหน้าดินและป้องกันน้ำท่วม | สูง ๒ เมตร ยาว ๒๒๐ เมตร | | ๑,๔๕๒,๐๐๐ | | ขนาดความสูง ความยาว | ป้องกันการพังทลายของหน้าดิน, รักษาสภาพแวดล้อมและป้องกันน้ำท่วม | กองแผนฯ กองคลัง กองช่าง กองพัสดุ |
| ๕๔ | โครงการก่อสร้างกำแพงกันดิน คสล. บ้านสวนผัก ซอย ๒ ม.๔ ต.บ้านใหม่ เชื่อมต่อ ต.อ้อมใหญ่ อ.สามพราน | ป้องกันการพังทลายของหน้าดินและป้องกันน้ำท่วม | สูง ๒ เมตร ยาว ๑๐๐ เมตร | | ๖๖๐,๐๐๐ | | ขนาดความสูง ความยาว | ป้องกันการพังทลายของหน้าดิน, รักษาสภาพแวดล้อมและป้องกันน้ำท่วม | กองแผนฯ กองคลัง กองช่าง กองพัสดุ |

๖. ยุทธศาสตร์การพัฒนาด้านบริการสาธารณะ

แนวทางที่ ๕ พัฒนาแหล่งน้ำ คูคลอง และระบบชลประทาน เพื่อการอุปโภค - บริโภค การเกษตรและอื่นๆ

| ที่ | โครงการ | วัตถุประสงค์ | เป้าหมาย (ผลผลิตของโครงการ) | งบประมาณและที่ผ่านมา | | | ตัวชี้วัด (KPI) | ผลลัพธ์ที่คาดว่าจะได้รับ | หน่วยงาน ที่รับผิดชอบ |
|-----|---|--|--------------------------------|----------------------|---------------|---------------|------------------------|--|---|
| | | | | ๒๕๖๐ (บาท) | ๒๕๖๑ (บาท) | ๒๕๖๒ (บาท) | | | |
| ๕๕ | โครงการก่อสร้างกำแพงกันดิน คสล. เริ่มจากคลองศาลเจ้า ม.๔ ต.บ้านใหม่ เชื่อมต่อ ต.อ้อมใหญ่ อ.สามพราน | ป้องกันการพังทลายของหน้าดินและป้องกันน้ำท่วม | สูง ๒ เมตร ยาว ๒๐๐ เมตร | | | ๑,๓๒๐,๐๐๐ | ขนาดความสูง ความยาว | ป้องกันการพังทลายของหน้าดิน, รักษาสภาพแวดล้อมและป้องกันน้ำท่วม | กองแผนฯ กองคลัง กองช่าง กองพัสดุ |
| ๕๖ | โครงการก่อสร้างกำแพงกันดิน คสล.เริ่มจากหมู่บ้านอวยชัย ริเวอร์ไซด์ เลียบคลองแยกคลองขุดใหญ่ ม.๒ ต.บ้านใหม่ ถึงที่ดินนายแป้น กิจสวัสดิ์ เชื่อมต่อ ต.อ้อมใหญ่ อ.สามพราน | ป้องกันการพังทลายของหน้าดินและป้องกันน้ำท่วม | สูง ๒ เมตร ยาว ๒๐๐ เมตร | | | ๑,๓๒๐,๐๐๐ | ขนาดความสูง ความยาว | ป้องกันการพังทลายของหน้าดิน, รักษาสภาพแวดล้อมและป้องกันน้ำท่วม | กองแผนฯ กองคลัง กองช่าง กองพัสดุ |
| ๕๗ | โครงการก่อสร้างกำแพงกันดิน คสล. เลียบถนน หมู่ที่ ๒ ต.บ้านใหม่ อ.สามพราน | ป้องกันการพังทลายของหน้าดินและป้องกันน้ำท่วม | สูง ๑.๕๐ เมตร ยาว ๑๘๗ เมตร | ๙๐๓,๐๐๐ | | | ขนาดความสูง ความยาว | ป้องกันการพังทลายของหน้าดิน, รักษาสภาพแวดล้อมและป้องกันน้ำท่วม | กองแผนฯ กองคลัง กองช่าง กองพัสดุ |
| ๕๘ | โครงการก่อสร้างกำแพงกันดิน คสล. ตลอดแนวคลองแยกบางประแดง ม.๓ ต.บ้านใหม่ เชื่อมต่อ ม.๑๐ ต.บางช้าง อ.สามพราน | ป้องกันการพังทลายของหน้าดินและป้องกันน้ำท่วม | สูง ๒ เมตร ยาว ๒๐๐ เมตร | | ๑,๓๒๐,๐๐๐ | | ขนาดความสูง ความยาว | ป้องกันการพังทลายของหน้าดิน, รักษาสภาพแวดล้อมและป้องกันน้ำท่วม | กองแผนฯ กองคลัง กองช่าง กองพัสดุ |

๖. ยุทธศาสตร์การพัฒนาด้านบริการสาธารณะ

แนวทางที่ ๕ พัฒนาแหล่งน้ำ คูคลอง และระบบชลประทาน เพื่อการอุปโภค - บริโภค การเกษตรและอื่นๆ

| ที่ | โครงการ | วัตถุประสงค์ | เป้าหมาย (ผลผลิตของโครงการ) | งบประมาณและที่ผ่านมา | | | ตัวชี้วัด (KPI) | ผลลัพธ์ที่คาดว่าจะได้รับ | หน่วยงาน ที่รับผิดชอบ |
|-----|--|--|--------------------------------|----------------------|---------------|---------------|------------------------|--|---|
| | | | | ๒๕๖๐ (บาท) | ๒๕๖๑ (บาท) | ๒๕๖๒ (บาท) | | | |
| ๕๙ | โครงการก่อสร้างกำแพงกันดิน คสล. เลียบคลองหน้าวัด ม.๒ ต.ยายชา เชื่อมต่อ ม.๔ ต.ท่าตลาด อ.สามพราน | ป้องกันการพังทลาย ของหน้าดินและ ป้องกันน้ำท่วม | สูง ๒ เมตร ยาว ๒๐๐ เมตร | | | ๑,๓๒๐,๐๐๐ | ขนาดความสูง ความยาว | ป้องกันการพังทลาย ของหน้าดิน, รักษา สภาพแวดล้อมและ ป้องกันน้ำท่วม | กองแผนฯ กองคลัง กองช่าง กองพัสดุ |
| ๖๐ | โครงการก่อสร้างกำแพงกันดิน คสล. เลียบคลองสรรเพชญ น้อย (ฝั่งตรงข้าม) ม.๕ ต.ยายชา เชื่อมต่อ ทม.สามพราน อ.สามพราน | ป้องกันการพังทลาย ของหน้าดินและ ป้องกันน้ำท่วม | สูง ๒ เมตร ยาว ๒๐๐ เมตร | | ๑,๓๒๐,๐๐๐ | | ขนาดความสูง ความยาว | ป้องกันการพังทลาย ของหน้าดิน, รักษา สภาพแวดล้อมและ ป้องกันน้ำท่วม | กองแผนฯ กองคลัง กองช่าง กองพัสดุ |
| ๖๑ | โครงการก่อสร้างกำแพงกันดิน คสล. เลียบคลองฉาง ต่อจากของเดิมถึงบริเวณสะพานคลองฉางบริเวณ บ.แจ้คั่นจิวเวल्ली จำกัด ม.๑๒ ต.ไร่ขิง เชื่อมต่อ ต.กระทุ่มล้ม อ.สามพราน (เขต ทม.ไร่ขิง) | ป้องกันการพังทลาย ของหน้าดินและ ป้องกันน้ำท่วม | สูง ๒.๕๐ เมตร ยาว ๑๙๕ เมตร | | | ๑,๙๑๑,๐๐๐ | ขนาดความสูง ความยาว | ป้องกันการพังทลาย ของหน้าดิน, รักษา สภาพแวดล้อมและ ป้องกันน้ำท่วม | กองแผนฯ กองคลัง กองช่าง กองพัสดุ |
| ๖๒ | โครงการก่อสร้างกำแพงกันดิน คสล. ริมคลองท่าพูด ซอย ไร่ขิง ๒๘ (ต่อจากของเดิม) ถึงสามแยกคลองรางเตยและ คลองวัดท่าพูด ต.ไร่ขิง เชื่อมต่อ ต.กระทุ่มล้ม อ.สามพราน (เขต ทม.ไร่ขิง) | ป้องกันการพังทลาย ของหน้าดินและ ป้องกันน้ำท่วม | สูง ๒.๕๐ เมตร ยาว ๒๐๐ เมตร | | ๑,๙๖๐,๐๐๐ | | ขนาดความสูง ความยาว | ป้องกันการพังทลาย ของหน้าดิน, รักษา สภาพแวดล้อมและ ป้องกันน้ำท่วม | กองแผนฯ กองคลัง กองช่าง กองพัสดุ |

๖. ยุทธศาสตร์การพัฒนาด้านบริการสาธารณะ

แนวทางที่ ๕ พัฒนาแหล่งน้ำ คูคลอง และระบบชลประทาน เพื่อการอุปโภค - บริโภค การเกษตรและอื่นๆ

| ที่ | โครงการ | วัตถุประสงค์ | เป้าหมาย (ผลผลิตของโครงการ) | งบประมาณและที่ผ่านมา | | | ตัวชี้วัด (KPI) | ผลลัพธ์ที่คาดว่าจะได้รับ | หน่วยงาน ที่รับผิดชอบ |
|-----|---|--|--------------------------------|----------------------|---------------|---------------|------------------------|--|---|
| | | | | ๒๕๖๐ (บาท) | ๒๕๖๑ (บาท) | ๒๕๖๒ (บาท) | | | |
| ๖๓ | โครงการก่อสร้างกำแพงกันดิน คสล. เลียบคลอง ม.๗ ต.คลองใหม่ อ.สามพราน (ทม.สามพราน) | ป้องกันการพังทลายของหน้าดินและป้องกันน้ำท่วม | สูง ๒ เมตร ยาว ๓๐๐ เมตร | | ๑,๙๘๐,๐๐๐ | | ขนาดความสูง ความยาว | ป้องกันการพังทลายของหน้าดิน, รักษาสภาพแวดล้อมและป้องกันน้ำท่วม | กองแผนฯ กองคลัง กองช่าง กองพัสดุ |
| ๖๔ | โครงการก่อสร้างกำแพงกันดิน คสล. เลียบถนนหลัง ร.ร. นายร้อยสามพราน ม.๗ ต.สามพราน เชื่อมต่อ ต.ยายชา อ.สามพราน (ทม.สามพราน) | ป้องกันการพังทลายของหน้าดินและป้องกันน้ำท่วม | สูง ๒ เมตร ยาว ๒๓๐ เมตร | | | ๑,๕๑๘,๐๐๐ | ขนาดความสูง ความยาว | ป้องกันการพังทลายของหน้าดิน, รักษาสภาพแวดล้อมและป้องกันน้ำท่วม | กองแผนฯ กองคลัง กองช่าง กองพัสดุ |
| ๖๕ | โครงการก่อสร้างกำแพงกันดิน คสล. ริมคลองบ้านนายประยูร มาสวัสดิ์ (ลุงถึก) ม.๖ ต.สามพราน อ.สามพราน | ป้องกันการพังทลายของหน้าดินและป้องกันน้ำท่วม | สูง ๑.๕๐ เมตร ยาว ๑๐๐ เมตร | ๕๒๐,๐๐๐ | | | ขนาดความสูง ความยาว | ป้องกันการพังทลายของหน้าดิน, รักษาสภาพแวดล้อมและป้องกันน้ำท่วม | กองแผนฯ กองคลัง กองช่าง กองพัสดุ |
| ๖๖ | โครงการก่อสร้างกำแพงกันดิน คสล. ริมถนนคอนกรีตสายบ้านนายประยูร มาสวัสดิ์ (ลุงถึก) ม.๖ ต.สามพราน อ.สามพราน | ป้องกันการพังทลายของหน้าดินและป้องกันน้ำท่วม | สูง ๑.๕๐ เมตร ยาว ๒๔๐ เมตร | | | ๑,๒๔๘,๐๐๐ | ขนาดความสูง ความยาว | ป้องกันการพังทลายของหน้าดิน, รักษาสภาพแวดล้อมและป้องกันน้ำท่วม | กองแผนฯ กองคลัง กองช่าง กองพัสดุ |

๖. ยุทธศาสตร์การพัฒนาด้านบริการสาธารณะ

แนวทางที่ ๕ พัฒนาแหล่งน้ำ คูคลอง และระบบชลประทาน เพื่อการอุปโภค - บริโภค การเกษตรและอื่นๆ

| ที่ | โครงการ | วัตถุประสงค์ | เป้าหมาย (ผลผลิตของโครงการ) | งบประมาณและที่ผ่านมา | | | ตัวชี้วัด (KPI) | ผลลัพธ์ที่คาดว่าจะได้รับ | หน่วยงาน ที่รับผิดชอบ |
|-----|--|--|--------------------------------|----------------------|---------------|---------------|------------------------|--|---|
| | | | | ๒๕๖๐ (บาท) | ๒๕๖๑ (บาท) | ๒๕๖๒ (บาท) | | | |
| ๖๗ | โครงการก่อสร้างกำแพงกันดิน คสล. ริมคลองบ้านนายชลิต แฉ่มสาคร ม.๔ ต.สามพราน อ.สามพราน | ป้องกันการพังทลาย ของหน้าดินและ ป้องกันน้ำท่วม | สูง ๒ เมตร ยาว ๑๙๗ เมตร | | | ๑,๓๐๒,๐๐๐ | ขนาดความสูง ความยาว | ป้องกันการพังทลาย ของหน้าดิน, รักษา สภาพแวดล้อมและ ป้องกันน้ำท่วม | กองแผนฯ กองคลัง กองช่าง กองพัสดุ |
| ๖๘ | โครงการก่อสร้างกำแพงกันดิน คสล. ริมคลองบ้านนางอรสา จินตามรกต ม.๔ ต.สามพราน อ.สามพราน | ป้องกันการพังทลาย ของหน้าดินและ ป้องกันน้ำท่วม | สูง ๑.๕๐ เมตร ยาว ๑๙๗ เมตร | | ๑,๐๒๔,๔๐๐ | | ขนาดความสูง ความยาว | ป้องกันการพังทลาย ของหน้าดิน, รักษา สภาพแวดล้อมและ ป้องกันน้ำท่วม | กองแผนฯ กองคลัง กองช่าง กองพัสดุ |
| ๖๙ | โครงการก่อสร้างกำแพงกันดิน คสล. ข้างสวนนายมาโนช ปิวท่าไม้ ม.๔ ต.สามพราน อ.สามพราน | ป้องกันการพังทลาย ของหน้าดินและ ป้องกันน้ำท่วม | สูง ๒ เมตร ยาว ๑๗๐ เมตร | | | ๑,๑๒๒,๐๐๐ | ขนาดความสูง ความยาว | ป้องกันการพังทลาย ของหน้าดิน, รักษา สภาพแวดล้อมและ ป้องกันน้ำท่วม | กองแผนฯ กองคลัง กองช่าง กองพัสดุ |
| ๗๐ | โครงการก่อสร้างกำแพงกันดิน คสล. จากบ้านนางวาสนา โหมดว่องไว ถึง บ้านนางละม่อม มณีโชติ ม.๓ ต.สามพราน อ.สามพราน | ป้องกันการพังทลาย ของหน้าดินและ ป้องกันน้ำท่วม | สูง ๒ เมตร ยาว ๑๔๐ เมตร | | | ๑,๑๒๒,๐๐๐ | ขนาดความสูง ความยาว | ป้องกันการพังทลาย ของหน้าดิน, รักษา สภาพแวดล้อมและ ป้องกันน้ำท่วม | กองแผนฯ กองคลัง กองช่าง กองพัสดุ |

๖. ยุทธศาสตร์การพัฒนาด้านบริการสาธารณะ

แนวทางที่ ๕ พัฒนาแหล่งน้ำ คูคลอง และระบบชลประทาน เพื่อการอุปโภค - บริโภค การเกษตรและอื่นๆ

| ที่ | โครงการ | วัตถุประสงค์ | เป้าหมาย (ผลผลิตของโครงการ) | งบประมาณและที่ผ่านมา | | | ตัวชี้วัด (KPI) | ผลลัพธ์ที่คาดว่าจะได้รับ | หน่วยงาน ที่รับผิดชอบ |
|--------------------|--|--|--------------------------------|----------------------|---------------|---------------|------------------------|--|---|
| | | | | ๒๕๖๐ (บาท) | ๒๕๖๑ (บาท) | ๒๕๖๒ (บาท) | | | |
| ๗๑ | โครงการก่อสร้างกำแพงกันดิน คสล. เลียบคลอง หมู่ที่ ๗ ต.สามพราน อ.สามพราน | ป้องกันการพังทลายของหน้าดินและป้องกันน้ำท่วม | สูง ๒ เมตร ยาว ๔๒๒ เมตร | ๒,๗๐๑,๐๐๐ | | | ขนาดความสูง ความยาว | ป้องกันการพังทลายของหน้าดิน, รักษาสภาพแวดล้อมและป้องกันน้ำท่วม | กองแผนฯ กองคลัง กองช่าง กองพัสดุ |
| ๗๒ | โครงการก่อสร้างกำแพงกันดิน คสล. เลียบคลอง หมู่ที่ ๙ ต.สามพราน อ.สามพราน | ป้องกันการพังทลายของหน้าดินและป้องกันน้ำท่วม | สูง ๒.๕๐ เมตร ยาว ๑๗๐ เมตร | ๑,๖๘๖,๐๐๐ | | | ขนาดความสูง ความยาว | ป้องกันการพังทลายของหน้าดิน, รักษาสภาพแวดล้อมและป้องกันน้ำท่วม | กองแผนฯ กองคลัง กองช่าง กองพัสดุ |
| ๗๓ | โครงการก่อสร้างกำแพงกันดิน คสล. ริมนน ม.๙ ต.สามพราน อ.สามพราน เริ่มจากหมู่บ้านแสนสบาย ถึง สามแยกบ้านนายศุภชัย สงกา | ป้องกันการพังทลายของหน้าดินและป้องกันน้ำท่วม | สูง ๑.๕๐ เมตร ยาว ๑๙๗ เมตร | | ๑,๐๒๔,๔๐๐ | | ขนาดความสูง ความยาว | ป้องกันการพังทลายของหน้าดิน, รักษาสภาพแวดล้อมและป้องกันน้ำท่วม | กองแผนฯ กองคลัง กองช่าง กองพัสดุ |
| อ.นครชัยศรี | | | | | | | | | |
| ๗๔ | โครงการก่อสร้างกำแพงกันดิน คสล. เลียบคลองสายกลาง หมู่ที่ ๑ ต.โคกพระเจดีย์ เชื่อมต่อ หมู่ที่ ๔ ต.ท่ากระชับ | ป้องกันการพังทลายของหน้าดินและ | สูง ๒ เมตร ยาว ๔๖๕ เมตร | ๒,๙๕๗,๐๐๐ | | | ขนาดความสูง ความยาว | ป้องกันการพังทลายของหน้าดิน, รักษา | กองแผนฯ กองคลัง |

๖. ยุทธศาสตร์การพัฒนาด้านบริการสาธารณะ

แนวทางที่ ๕ พัฒนาแหล่งน้ำ คูคลอง และระบบชลประทาน เพื่อการอุปโภค - บริโภค การเกษตรและอื่นๆ

| ที่ | โครงการ | วัตถุประสงค์ | เป้าหมาย (ผลผลิตของโครงการ) | งบประมาณและที่ผ่านมา | | | ตัวชี้วัด (KPI) | ผลลัพธ์ที่คาดว่าจะได้รับ | หน่วยงาน ที่รับผิดชอบ |
|-----|---|--|--------------------------------|----------------------|---------------|---------------|------------------------|--|---|
| | | | | ๒๕๖๐ (บาท) | ๒๕๖๑ (บาท) | ๒๕๖๒ (บาท) | | | |
| | อ.นครชัยศรี | ป้องกันน้ำท่วม | | | | | | สภาพแวดล้อมและ ป้องกันน้ำท่วม | กองช่าง กองพัสดุ |
| ๗๕ | โครงการก่อสร้างกำแพงกันดิน คสล. เลียบคลองราง ทองกลาง ม.๒ ต.โคกพระเจดีย์ อ.นครชัยศรี เชื่อมต่อ ม.๖ ต.คลองจินดา อ.สามพราน | ป้องกันการพังทลาย ของหน้าดินและ ป้องกันน้ำท่วม | สูง ๒ เมตร ยาว ๒๑๐ เมตร | | | ๑,๓๘๖,๐๐๐ | ขนาดความสูง ความยาว | ป้องกันการพังทลาย ของหน้าดิน, รักษา สภาพแวดล้อมและ ป้องกันน้ำท่วม | กองแผนฯ กองคลัง กองช่าง กองพัสดุ |
| ๗๖ | โครงการก่อสร้างกำแพงกันดิน คสล. เลียบคลองรางสังกะสี หมู่ที่ ๕ ต.โคกพระเจดีย์ อ.นครชัยศรี เชื่อมต่อ หมู่ที่ ๑๑ ต.คลองจินดา อ.สามพราน | ป้องกันการพังทลาย ของหน้าดินและ ป้องกันน้ำท่วม | สูง ๒ เมตร ยาว ๒๑๐ เมตร | | ๑,๓๘๖,๐๐๐ | | ขนาดความสูง ความยาว | ป้องกันการพังทลาย ของหน้าดิน, รักษา สภาพแวดล้อมและ ป้องกันน้ำท่วม | กองแผนฯ กองคลัง กองช่าง กองพัสดุ |
| ๗๗ | โครงการก่อสร้างกำแพงกันดิน คสล. เลียบคลองบึงบางช้าง หมู่ที่ ๕ ต.โคกพระเจดีย์ อ.นครชัยศรี เชื่อมต่อ หมู่ที่ ๑๑ ต.คลองจินดา อ.สามพราน | ป้องกันการพังทลาย ของหน้าดินและ ป้องกันน้ำท่วม | สูง ๒ เมตร ยาว ๒๒๐ เมตร | | | ๑,๔๕๒,๐๐๐ | ขนาดความสูง ความยาว | ป้องกันการพังทลาย ของหน้าดิน, รักษา สภาพแวดล้อมและ ป้องกันน้ำท่วม | กองแผนฯ กองคลัง กองช่าง กองพัสดุ |
| ๗๘ | โครงการก่อสร้างกำแพงกันดิน คสล. เลียบรางโพรงเข้ หมู่ที่ ๒ ต.โคกพระเจดีย์ อ.นครชัยศรี เชื่อมต่อ หมู่ที่ ๖ | ป้องกันการพังทลาย ของหน้าดินและ | สูง ๒ เมตร ยาว ๒๓๐ เมตร | | ๑,๕๑๘,๐๐๐ | | ขนาดความสูง ความยาว | ป้องกันการพังทลาย ของหน้าดิน, รักษา | กองแผนฯ กองคลัง |

๖. ยุทธศาสตร์การพัฒนาด้านบริการสาธารณะ

แนวทางที่ ๕ พัฒนาแหล่งน้ำ คูคลอง และระบบชลประทาน เพื่อการอุปโภค - บริโภค การเกษตรและอื่นๆ

| ที่ | โครงการ | วัตถุประสงค์ | เป้าหมาย (ผลผลิตของโครงการ) | งบประมาณและที่ผ่านมา | | | ตัวชี้วัด (KPI) | ผลลัพธ์ที่คาดว่าจะได้รับ | หน่วยงาน ที่รับผิดชอบ |
|-----|---|--|--------------------------------|----------------------|---------------|---------------|------------------------|--|---|
| | | | | ๒๕๖๐ (บาท) | ๒๕๖๑ (บาท) | ๒๕๖๒ (บาท) | | | |
| | ต.คลองจินดา อ.สามพราน | ป้องกันน้ำท่วม | | | | | | สภาพแวดล้อมและ ป้องกันน้ำท่วม | กองช่าง กองพัสดุ |
| ๗๙ | โครงการก่อสร้างกำแพงกันดิน คสล. เลียบคลองวงพาด หมู่ที่ ๒ ต.โคกพระเจดีย์ อ.นครชัยศรี เชื่อมต่อ หมู่ที่ ๘ ต.ดอนยายหอม อ.เมือง | ป้องกันการพังทลาย ของหน้าดินและ ป้องกันน้ำท่วม | สูง ๒ เมตร ยาว ๒๑๐ เมตร | | | ๑,๓๘๖,๐๐๐ | ขนาดความสูง ความยาว | ป้องกันการพังทลาย ของหน้าดิน, รักษา สภาพแวดล้อมและ ป้องกันน้ำท่วม | กองแผนฯ กองคลัง กองช่าง กองพัสดุ |
| ๘๐ | โครงการก่อสร้างกำแพงกันดิน คสล. เลียบคลองรางบางเสือ หมู่ที่ ๓ ต.โคกพระเจดีย์ เชื่อมต่อ หมู่ที่ ๒ ต.บางระกำ อ.นครชัยศรี | ป้องกันการพังทลาย ของหน้าดินและ ป้องกันน้ำท่วม | สูง ๒ เมตร ยาว ๒๑๐ เมตร | | | ๑,๓๘๖,๐๐๐ | ขนาดความสูง ความยาว | ป้องกันการพังทลาย ของหน้าดิน, รักษา สภาพแวดล้อมและ ป้องกันน้ำท่วม | กองแผนฯ กองคลัง กองช่าง กองพัสดุ |
| ๘๑ | โครงการก่อสร้างกำแพงกันดิน คสล. เลียบคลองรางเต่าดำ หมู่ที่ ๓ ต.โคกพระเจดีย์ เชื่อมต่อ หมู่ที่ ๒ ต.บางระกำ อ.นครชัยศรี | ป้องกันการพังทลาย ของหน้าดินและ ป้องกันน้ำท่วม | สูง ๒ เมตร ยาว ๒๓๐ เมตร | | | ๑,๕๑๘,๐๐๐ | ขนาดความสูง ความยาว | ป้องกันการพังทลาย ของหน้าดิน, รักษา สภาพแวดล้อมและ ป้องกันน้ำท่วม | กองแผนฯ กองคลัง กองช่าง กองพัสดุ |
| ๘๒ | โครงการก่อสร้างกำแพงกันดิน คสล. เลียบซอยอุทิศ ๑ | ป้องกันการพังทลาย | สูง ๒ เมตร | | ๑,๑๒๒,๐๐๐ | | ขนาดความสูง | ป้องกันการพังทลาย | กองแผนฯ |

๖. ยุทธศาสตร์การพัฒนาด้านบริการสาธารณะ

แนวทางที่ ๕ พัฒนาแหล่งน้ำ คูคลอง และระบบชลประทาน เพื่อการอุปโภค - บริโภค การเกษตรและอื่นๆ

| ที่ | โครงการ | วัตถุประสงค์ | เป้าหมาย (ผลผลิตของโครงการ) | งบประมาณและที่ผ่านมา | | | ตัวชี้วัด (KPI) | ผลลัพธ์ที่คาดว่าจะได้รับ | หน่วยงาน ที่รับผิดชอบ |
|-----|--|--|--------------------------------|----------------------|---------------|---------------|------------------------|--|---|
| | | | | ๒๕๖๐ (บาท) | ๒๕๖๑ (บาท) | ๒๕๖๒ (บาท) | | | |
| | หมู่ที่ ๒ ต.โคกพระเจดีย์ อ.นครชัยศรี เชื่อมต่อ หมู่ที่ ๑๑ ต.คลองจินดา อ.สามพราน | ของหน้าดินและ ป้องกันน้ำท่วม | ยาว ๑๗๐ เมตร | | | | ความยาว | ของหน้าดิน, รักษา สภาพแวดล้อมและ ป้องกันน้ำท่วม | กองคลัง กองช่าง กองพัสดุ |
| ๘๓ | โครงการก่อสร้างกำแพงกันดิน คสล. เลียบคลองรางเฉลา หมู่ที่ ๕ ต.โคกพระเจดีย์ อ.นครชัยศรี เชื่อมต่อ หมู่ที่ ๑๐ ต.คลองจินดา อ.สามพราน | ป้องกันการพังทลาย ของหน้าดินและ ป้องกันน้ำท่วม | สูง ๒ เมตร ยาว ๒๒๐ เมตร | | | ๑,๔๕๒,๐๐๐ | ขนาดความสูง ความยาว | ป้องกันการพังทลาย ของหน้าดิน, รักษา สภาพแวดล้อมและ ป้องกันน้ำท่วม | กองแผนฯ กองคลัง กองช่าง กองพัสดุ |
| ๘๔ | โครงการก่อสร้างกำแพงกันดิน คสล. เลียบบึงบางช้าง หมู่ที่ ๑,๒ ต.โคกพระเจดีย์ อ.นครชัยศรี เชื่อมต่อ หมู่ที่ ๔ ต.บางระกำ อ.นครชัยศรี | ป้องกันการพังทลาย ของหน้าดินและ ป้องกันน้ำท่วม | สูง ๒ เมตร ยาว ๒๓๐ เมตร | | ๑,๕๑๘,๐๐๐ | | ขนาดความสูง ความยาว | ป้องกันการพังทลาย ของหน้าดิน, รักษา สภาพแวดล้อมและ ป้องกันน้ำท่วม | กองแผนฯ กองคลัง กองช่าง กองพัสดุ |
| ๘๕ | โครงการก่อสร้างกำแพงกันดิน คสล. เลียบคลองรางสังกะสี (ขอยร่วมสามัคคี) หมู่ที่ ๑ ต.โคกพระเจดีย์ อ.นครชัยศรี เชื่อมต่อ หมู่ที่ ๑๑ ต.คลองจินดา อ.สามพราน | ป้องกันการพังทลาย ของหน้าดินและ ป้องกันน้ำท่วม | สูง ๒ เมตร ยาว ๒๑๐ เมตร | | | ๑,๓๘๖,๐๐๐ | ขนาดความสูง ความยาว | ป้องกันการพังทลาย ของหน้าดิน, รักษา สภาพแวดล้อมและ ป้องกันน้ำท่วม | กองแผนฯ กองคลัง กองช่าง กองพัสดุ |

๖. ยุทธศาสตร์การพัฒนาด้านบริการสาธารณะ

แนวทางที่ ๕ พัฒนาแหล่งน้ำ คูคลอง และระบบชลประทาน เพื่อการอุปโภค - บริโภค การเกษตรและอื่นๆ

| ที่ | โครงการ | วัตถุประสงค์ | เป้าหมาย (ผลผลิตของโครงการ) | งบประมาณและที่ผ่านมา | | | ตัวชี้วัด (KPI) | ผลลัพธ์ที่คาดว่าจะได้รับ | หน่วยงาน ที่รับผิดชอบ |
|-----|---|--|--------------------------------|----------------------|---------------|---------------|------------------------|--|---|
| | | | | ๒๕๖๐ (บาท) | ๒๕๖๑ (บาท) | ๒๕๖๒ (บาท) | | | |
| ๘๖ | โครงการก่อสร้างกำแพงกันดิน คสล. เลียบคลองบ้านสวนกล้วย หมู่ที่ ๑ ต.จิวราย อ.นครชัยศรี พิกัด E ๑๐๐ ๑๑๕๓๖ N ๑๓ ๔๘๕๐๔ | ป้องกันการพังทลายของหน้าดินและป้องกันน้ำท่วม | สูง ๒ เมตร ยาว ๒๒๐ เมตร | ๑,๔๕๒,๐๐๐ | | | ขนาดความสูง ความยาว | ป้องกันการพังทลายของหน้าดิน, รักษาสภาพแวดล้อมและป้องกันน้ำท่วม | กองแผนฯ กองคลัง กองช่าง กองพัสดุ |
| ๘๗ | โครงการก่อสร้างกำแพงกันดิน คสล. ริมถนนคอนกรีตต่อจากเดิม (หลังอนามัย) หมู่ที่ ๓ ต.จิวราย อ.นครชัยศรี พิกัด E ๑๐๐ ๑๒๒๕๓ N ๑๓ ๔๘๑๑๔ | ป้องกันการพังทลายของหน้าดินและป้องกันน้ำท่วม | สูง ๒ เมตร ยาว ๒๔๐ เมตร | | | ๑,๕๘๔,๐๐๐ | ขนาดความสูง ความยาว | ป้องกันการพังทลายของหน้าดิน, รักษาสภาพแวดล้อมและป้องกันน้ำท่วม | กองแผนฯ กองคลัง กองช่าง กองพัสดุ |
| ๘๘ | โครงการก่อสร้างกำแพงกันดิน คสล. ริมคลองใหม่ตลอดสาย ม.๒ ต.ดอนแฝก เชื่อมต่อ ต.ห้วยพลู อ.นครชัยศรี | ป้องกันการพังทลายของหน้าดินและป้องกันน้ำท่วม | สูง ๒ เมตร ยาว ๒๒๕ เมตร | | ๑,๔๘๕,๐๐๐ | | ขนาดความสูง ความยาว | ป้องกันการพังทลายของหน้าดิน, รักษาสภาพแวดล้อมและป้องกันน้ำท่วม | กองแผนฯ กองคลัง กองช่าง กองพัสดุ |
| ๘๙ | โครงการก่อสร้างกำแพงกันดิน คสล. สายคลองมอญตลอดสาย ม.๓ ต.ดอนแฝก เชื่อมต่อ ต.วัดละมุด อ.นครชัยศรี | ป้องกันการพังทลายของหน้าดินและป้องกันน้ำท่วม | สูง ๒ เมตร ยาว ๒๕๐ เมตร | | | ๑,๖๕๐,๐๐๐ | ขนาดความสูง ความยาว | ป้องกันการพังทลายของหน้าดิน, รักษาสภาพแวดล้อมและป้องกันน้ำท่วม | กองแผนฯ กองคลัง กองช่าง กองพัสดุ |

๖. ยุทธศาสตร์การพัฒนาด้านบริการสาธารณะ

แนวทางที่ ๕ พัฒนาแหล่งน้ำ คูคลอง และระบบชลประทาน เพื่อการอุปโภค - บริโภค การเกษตรและอื่นๆ

| ที่ | โครงการ | วัตถุประสงค์ | เป้าหมาย (ผลผลิตของโครงการ) | งบประมาณและที่ผ่านมา | | | ตัวชี้วัด (KPI) | ผลลัพธ์ที่คาดว่าจะได้รับ | หน่วยงาน ที่รับผิดชอบ |
|-----|--|--|--------------------------------|----------------------|---------------|---------------|------------------------|--|---|
| | | | | ๒๕๖๐ (บาท) | ๒๕๖๑ (บาท) | ๒๕๖๒ (บาท) | | | |
| ๙๐ | โครงการก่อสร้างกำแพงกันดิน คสล. สายคลองบางกระอูน ม.๓ ต.ดอนแฝก เชื่อมต่อ ต.วัดสำโรง อ.นครชัยศรี | ป้องกันการพังทลายของหน้าดินและป้องกันน้ำท่วม | สูง ๒ เมตร ยาว ๒๓๐ เมตร | | ๑,๘๔๘,๐๐๐ | | ขนาดความสูง ความยาว | ป้องกันการพังทลายของหน้าดิน, รักษาสภาพแวดล้อมและป้องกันน้ำท่วม | กองแผนฯ กองคลัง กองช่าง กองพัสดุ |
| ๙๑ | โครงการก่อสร้างกำแพงกันดิน คสล. บริเวณอ่าวกระปือ (หน้าอาคารเอนกประสงค์) ม.๔ ต.ดอนแฝก เชื่อมต่อ ต.ห้วยพลู อ.นครชัยศรี | ป้องกันการพังทลายของหน้าดินและป้องกันน้ำท่วม | สูง ๒ เมตร ยาว ๒๔๐ เมตร | | | ๑,๕๘๔,๐๐๐ | ขนาดความสูง ความยาว | ป้องกันการพังทลายของหน้าดิน, รักษาสภาพแวดล้อมและป้องกันน้ำท่วม | กองแผนฯ กองคลัง กองช่าง กองพัสดุ |
| ๙๒ | โครงการก่อสร้างกำแพงกันดิน คสล. สายเลียบบคลองหนองไผ่ หมู่ที่ ๔ ต.ท่ากระชับ เชื่อมต่อ หมู่ที่ ๓ ต.บางแก้ว อ.นครชัยศรี | ป้องกันการพังทลายของหน้าดินและป้องกันน้ำท่วม | สูง ๒ เมตร ยาว ๒๘๗ เมตร | | | ๑,๘๙๔,๒๐๐ | ขนาดความสูง ความยาว | ป้องกันการพังทลายของหน้าดิน, รักษาสภาพแวดล้อมและป้องกันน้ำท่วม | กองแผนฯ กองคลัง กองช่าง กองพัสดุ |
| ๙๓ | โครงการก่อสร้างกำแพงกันดิน คสล. เลียบคลอง ม.๑, ๔ ต.ท่ากระชับ เชื่อมต่อ ม.๓ ต.บางระกำ อ.นครชัยศรี | ป้องกันการพังทลายของหน้าดินและป้องกันน้ำท่วม | สูง ๒ เมตร ยาว ๔๖๕ เมตร | ๒,๙๖๒,๐๐๐ | | | ขนาดความสูง ความยาว | ป้องกันการพังทลายของหน้าดิน, รักษาสภาพแวดล้อมและป้องกันน้ำท่วม | กองแผนฯ กองคลัง กองช่าง กองพัสดุ |

๖. ยุทธศาสตร์การพัฒนาด้านบริการสาธารณะ

แนวทางที่ ๕ พัฒนาแหล่งน้ำ คูคลอง และระบบชลประทาน เพื่อการอุปโภค - บริโภค การเกษตรและอื่นๆ

| ที่ | โครงการ | วัตถุประสงค์ | เป้าหมาย (ผลผลิตของโครงการ) | งบประมาณและที่ผ่านมา | | | ตัวชี้วัด (KPI) | ผลลัพธ์ที่คาดว่าจะได้รับ | หน่วยงาน ที่รับผิดชอบ |
|-----|--|--|--------------------------------|----------------------|---------------|---------------|------------------------|--|---|
| | | | | ๒๕๖๐ (บาท) | ๒๕๖๑ (บาท) | ๒๕๖๒ (บาท) | | | |
| ๙๔ | โครงการก่อสร้างกำแพงกันดิน คสล. เลียบคลองวัว ม.๒ ต.ท่ากระชับ เชื่อมต่อ ม.๒ ต.ท่าพระยา, ม.๓ ต.บางระกำ อ.นครชัยศรี | ป้องกันการพังทลาย ของหน้าดินและ ป้องกันน้ำท่วม | สูง ๒ เมตร ยาว ๒๑๐ เมตร | | ๑,๓๘๖,๐๐๐ | | ขนาดความสูง ความยาว | ป้องกันการพังทลาย ของหน้าดิน, รักษา สภาพแวดล้อมและ ป้องกันน้ำท่วม | กองแผนฯ กองคลัง กองช่าง กองพัสดุ |
| ๙๕ | โครงการก่อสร้างกำแพงกันดิน คสล. เลียบคลองโพธิ์ หมู่ที่ ๔ ต.ท่ากระชับ เชื่อมต่อ หมู่ที่ ๑ ต.โคกพระเจดีย์ อ.นครชัยศรี | ป้องกันการพังทลาย ของหน้าดินและ ป้องกันน้ำท่วม | สูง ๒ เมตร ยาว ๒๗๐ เมตร | | | ๑,๗๘๒,๐๐๐ | ขนาดความสูง ความยาว | ป้องกันการพังทลาย ของหน้าดิน, รักษา สภาพแวดล้อมและ ป้องกันน้ำท่วม | กองแผนฯ กองคลัง กองช่าง กองพัสดุ |
| ๙๖ | โครงการก่อสร้างกำแพงกันดิน คสล. สายคลองวัดหลวง หมู่ที่ ๑ ต.ท่าพระยา เชื่อมต่อ หมู่ที่ ๓ ต.ศิระษะทอง อ.นครชัยศรี พิกัด E ๖๒๔๗๐๔ E ๖๒๔๘๕๘ | ป้องกันการพังทลาย ของหน้าดินและ ป้องกันน้ำท่วม | สูง ๒ เมตร ยาว ๓๐๙ เมตร | ๑,๙๘๐,๐๐๐ | | | ขนาดความสูง ความยาว | ป้องกันการพังทลาย ของหน้าดิน, รักษา สภาพแวดล้อมและ ป้องกันน้ำท่วม | กองแผนฯ กองคลัง กองช่าง กองพัสดุ |
| ๙๗ | โครงการก่อสร้างกำแพงกันดิน คสล. สายคลองกำนันทั้ง หมู่ที่ ๕ ต.ท่าพระยา เชื่อมต่อ ม.๓ ต.บางระกำ อ.นครชัยศรี พิกัด E ๖๒๓๑๘๔ E ๖๒๒๗๖๓ | ป้องกันการพังทลาย ของหน้าดินและ ป้องกันน้ำท่วม | สูง ๒ เมตร ยาว ๑๙๐ เมตร | | | ๑,๒๕๔,๐๐๐ | ขนาดความสูง ความยาว | ป้องกันการพังทลาย ของหน้าดิน, รักษา สภาพแวดล้อมและ ป้องกันน้ำท่วม | กองแผนฯ กองคลัง กองช่าง กองพัสดุ |

๖. ยุทธศาสตร์การพัฒนาด้านบริการสาธารณะ

แนวทางที่ ๕ พัฒนาแหล่งน้ำ คูคลอง และระบบชลประทาน เพื่อการอุปโภค - บริโภค การเกษตรและอื่นๆ

| ที่ | โครงการ | วัตถุประสงค์ | เป้าหมาย (ผลผลิตของโครงการ) | งบประมาณและที่ผ่านมา | | | ตัวชี้วัด (KPI) | ผลลัพธ์ที่คาดว่าจะได้รับ | หน่วยงาน ที่รับผิดชอบ |
|-----|--|--|--------------------------------|----------------------|---------------|---------------|------------------------|--|---|
| | | | | ๒๕๖๐ (บาท) | ๒๕๖๑ (บาท) | ๒๕๖๒ (บาท) | | | |
| ๙๘ | โครงการก่อสร้างกำแพงกันดิน คสล. คลองสามสอง หมู่ที่ ๒ ต.ท่าพระยา เชื่อมต่อ ม.๑ ต.บางระกำ อ.นครชัยศรี พิกัด E ๖๒๓๘๖๕ E ๖๒๒๙๕๙ | ป้องกันการพังทลายของหน้าดินและป้องกันน้ำท่วม | สูง ๒ เมตร ยาว ๒๐๐ เมตร | | | ๑,๓๒๐,๐๐๐ | ขนาดความสูง ความยาว | ป้องกันการพังทลายของหน้าดิน, รักษาสภาพแวดล้อมและป้องกันน้ำท่วม | กองแผนฯ กองคลัง กองช่าง กองพัสดุ |
| ๙๙ | โครงการก่อสร้างกำแพงกันดิน คสล. เลียบคลองขวาง ม.๓ ต.ไทยवास เชื่อมต่อ ต.จี้วราย อ.นครชัยศรี | ป้องกันการพังทลายของหน้าดินและป้องกันน้ำท่วม | สูง ๒ เมตร ยาว ๑๕๖ เมตร | ๙๙๓,๐๐๐ | | | ขนาดความสูง ความยาว | ป้องกันการพังทลายของหน้าดิน, รักษาสภาพแวดล้อมและป้องกันน้ำท่วม | กองแผนฯ กองคลัง กองช่าง กองพัสดุ |
| ๑๐๐ | โครงการก่อสร้างกำแพงกันดิน คสล. เลียบคลองลัดท่ามอญ ม.๔ บ้านท่ามอญ ต.ไทยवास เชื่อมต่อ ม.๔ ต.จี้วราย อ.นครชัยศรี | ป้องกันการพังทลายของหน้าดินและป้องกันน้ำท่วม | สูง ๒ เมตร ยาว ๒๔๖ เมตร | | | ๑,๖๒๓,๖๐๐ | ขนาดความสูง ความยาว | ป้องกันการพังทลายของหน้าดิน, รักษาสภาพแวดล้อมและป้องกันน้ำท่วม | กองแผนฯ กองคลัง กองช่าง กองพัสดุ |
| ๑๐๑ | โครงการก่อสร้างกำแพงกันดิน คสล. เลียบคลองขวาง ม.๒ บ้านท้ายคู้ง ถึง ม.๔ บ้านท่ามอญ ต.ไทยवास เชื่อมต่อ ม.๔ ต.จี้วราย อ.นครชัยศรี | ป้องกันการพังทลายของหน้าดินและป้องกันน้ำท่วม | สูง ๒ เมตร ยาว ๒๒๕ เมตร | | ๑,๔๘๕,๐๐๐ | | ขนาดความสูง ความยาว | ป้องกันการพังทลายของหน้าดิน, รักษาสภาพแวดล้อมและ | กองแผนฯ กองคลัง กองช่าง |

๖. ยุทธศาสตร์การพัฒนาด้านบริการสาธารณะ

แนวทางที่ ๕ พัฒนาแหล่งน้ำ คูคลอง และระบบชลประทาน เพื่อการอุปโภค - บริโภค การเกษตรและอื่นๆ

| ที่ | โครงการ | วัตถุประสงค์ | เป้าหมาย (ผลผลิตของโครงการ) | งบประมาณและที่ผ่านมา | | | ตัวชี้วัด (KPI) | ผลลัพธ์ที่คาดว่าจะได้รับ | หน่วยงาน ที่รับผิดชอบ |
|-----|---|--|--------------------------------|----------------------|---------------|---------------|------------------------|--|---|
| | | | | ๒๕๖๐ (บาท) | ๒๕๖๑ (บาท) | ๒๕๖๒ (บาท) | | | |
| ๑๐๒ | โครงการก่อสร้างกำแพงกันดิน คสล. เลียบคลองบางพระ หมู่ที่ ๔ ต.บางพระ อ.นครชัยศรี (ตั้งแต่บริเวณคอสะพานวัดกลางบางพระ ถึง ถนนลาดยางสายบางแก้วฟ้า) | ป้องกันการพังทลายของหน้าดินและป้องกันน้ำท่วม | สูง ๓ เมตร ยาว ๑๔๔ เมตร | ๑,๕๐๐,๐๐๐ | | | ขนาดความสูง ความยาว | ป้องกันน้ำท่วม ป้องกันการพังทลายของหน้าดิน, รักษาสภาพแวดล้อมและป้องกันน้ำท่วม | กองพัสดุ กองแผนฯ กองคลัง กองช่าง กองพัสดุ |
| ๑๐๓ | โครงการก่อสร้างกำแพงกันดิน คสล. สายไฟห้วยเข้ ม.๑ ต.บางระกำ อ.นครชัยศรี พิกัด E ๖๒๖๙๐ E ๖๒๐๑๔๗ | ป้องกันการพังทลายของหน้าดินและป้องกันน้ำท่วม | สูง ๒ เมตร ยาว ๒๔๖ เมตร | | ๑,๖๒๓,๖๐๐ | | ขนาดความสูง ความยาว | ป้องกันการพังทลายของหน้าดิน, รักษาสภาพแวดล้อมและป้องกันน้ำท่วม | กองแผนฯ กองคลัง กองช่าง กองพัสดุ |
| ๑๐๔ | โครงการก่อสร้างกำแพงกันดิน คสล. เลียบถนนสายลำราง ม.๑ - ม.๓ ต.บางระกำ อ.นครชัยศรี | ป้องกันการพังทลายของหน้าดินและป้องกันน้ำท่วม | สูง ๒ เมตร ยาว ๒๙๐ เมตร | | | ๑,๙๑๔,๐๐๐ | ขนาดความสูง ความยาว | ป้องกันการพังทลายของหน้าดิน, รักษาสภาพแวดล้อมและป้องกันน้ำท่วม | กองแผนฯ กองคลัง กองช่าง กองพัสดุ |
| ๑๐๕ | โครงการก่อสร้างกำแพงกันดิน คสล. บริเวณคลองบางราโท ม.๒ ต.บางระกำ อ.นครชัยศรี | ป้องกันการพังทลายของหน้าดินและป้องกันน้ำท่วม | สูง ๒ เมตร ยาว ๒๔๖ เมตร | | ๑,๖๒๓,๖๐๐ | | ขนาดความสูง ความยาว | ป้องกันการพังทลายของหน้าดิน, รักษาสภาพแวดล้อมและ | กองแผนฯ กองคลัง กองช่าง |

๖. ยุทธศาสตร์การพัฒนาด้านบริการสาธารณะ

แนวทางที่ ๕ พัฒนาแหล่งน้ำ คูคลอง และระบบชลประทาน เพื่อการอุปโภค - บริโภค การเกษตรและอื่นๆ

| ที่ | โครงการ | วัตถุประสงค์ | เป้าหมาย (ผลผลิตของโครงการ) | งบประมาณและที่ผ่านมา | | | ตัวชี้วัด (KPI) | ผลลัพธ์ที่คาดว่าจะได้รับ | หน่วยงาน ที่รับผิดชอบ |
|-----|--|--|--------------------------------|----------------------|---------------|---------------|------------------------|--|---|
| | | | | ๒๕๖๐ (บาท) | ๒๕๖๑ (บาท) | ๒๕๖๒ (บาท) | | | |
| ๑๐๖ | โครงการก่อสร้างกำแพงกันดิน คสล. สายคลองรางบัว ม.๒ ต.บางระกำ อ.นครชัยศรี | ป้องกันการพังทลายของหน้าดินและป้องกันน้ำท่วม | สูง ๒ เมตร ยาว ๒๔๖ เมตร | | ๑,๖๒๓,๖๐๐ | | ขนาดความสูง ความยาว | ป้องกันการพังทลายของหน้าดิน, รักษาสภาพแวดล้อมและป้องกันน้ำท่วม | กองพัสดุ กองแผนฯ กองคลัง กองช่าง กองพัสดุ |
| ๑๐๗ | โครงการก่อสร้างกำแพงกันดิน คสล. หมู่ที่ ๑ - ๔ ต.บางระกำ อ.นครชัยศรี | ป้องกันการพังทลายของหน้าดินและป้องกันน้ำท่วม | สูง ๒ เมตร ยาว ๓๐๐ เมตร | | | ๑,๙๘๐,๐๐๐ | ขนาดความสูง ความยาว | ป้องกันการพังทลายของหน้าดิน, รักษาสภาพแวดล้อมและป้องกันน้ำท่วม | กองแผนฯ กองคลัง กองช่าง กองพัสดุ |
| ๑๐๘ | โครงการก่อสร้างกำแพงกันดิน คสล. บริเวณหลัง อบต. บางระกำ หมู่ที่ ๑ ต.บางระกำ อ.นครชัยศรี | ป้องกันการพังทลายของหน้าดินและป้องกันน้ำท่วม | สูง ๒ เมตร ยาว ๒๕๐ เมตร | | | ๑,๖๕๐,๐๐๐ | ขนาดความสูง ความยาว | ป้องกันการพังทลายของหน้าดิน, รักษาสภาพแวดล้อมและป้องกันน้ำท่วม | กองแผนฯ กองคลัง กองช่าง กองพัสดุ |
| ๑๐๙ | โครงการก่อสร้างกำแพงกันดิน คสล. สายเลียบบคลองบางแก้ว หมู่ที่ ๑ ต.บางแก้ว เชื่อมต่อ ต.ท่าตำหนัก อ.นครชัยศรี | ป้องกันการพังทลายของหน้าดินและป้องกันน้ำท่วม | สูง ๒ เมตร ยาว ๒๔๐ เมตร | | | ๑,๕๘๔,๐๐๐ | ขนาดความสูง ความยาว | ป้องกันการพังทลายของหน้าดิน, รักษาสภาพแวดล้อมและ | กองแผนฯ กองคลัง กองช่าง |

๖. ยุทธศาสตร์การพัฒนาด้านบริการสาธารณะ

แนวทางที่ ๕ พัฒนาแหล่งน้ำ คูคลอง และระบบชลประทาน เพื่อการอุปโภค - บริโภค การเกษตรและอื่นๆ

| ที่ | โครงการ | วัตถุประสงค์ | เป้าหมาย (ผลผลิตของโครงการ) | งบประมาณและที่ผ่านมา | | | ตัวชี้วัด (KPI) | ผลลัพธ์ที่คาดว่าจะได้รับ | หน่วยงาน ที่รับผิดชอบ |
|-----|---|--|--------------------------------|----------------------|---------------|---------------|------------------------|--|---|
| | | | | ๒๕๖๐ (บาท) | ๒๕๖๑ (บาท) | ๒๕๖๒ (บาท) | | | |
| ๑๑๐ | โครงการก่อสร้างกำแพงกันดิน คสล. สายเลียบบคลอง บางแก้ว หมู่ที่ ๒ ต.บางแก้ว เชื่อมต่อ ต.ท่าตำหนัก อ.นครชัยศรี | ป้องกันการพังทลายของหน้าดินและป้องกันน้ำท่วม | สูง ๒ เมตร ยาว ๒๑๐ เมตร | | | ๑,๓๘๖,๐๐๐ | ขนาดความสูง ความยาว | ป้องกันการพังทลายของหน้าดิน, รักษาสภาพแวดล้อมและป้องกันน้ำท่วม | กองพัสดุ กองแผนฯ กองคลัง กองช่าง กองพัสดุ |
| ๑๑๑ | โครงการก่อสร้างกำแพงกันดิน คสล. สายเลียบบคลองวัด - วัดสิงห์ ม.๑ - ๔ ต.บางแก้ว เชื่อมต่อ ทต.นครชัยศรี อ.นครชัยศรี | ป้องกันการพังทลายของหน้าดินและป้องกันน้ำท่วม | สูง ๒.๕๐ เมตร ยาว ๒๐๐ เมตร | | | ๑,๙๖๐,๐๐๐ | ขนาดความสูง ความยาว | ป้องกันการพังทลายของหน้าดิน, รักษาสภาพแวดล้อมและป้องกันน้ำท่วม | กองแผนฯ กองคลัง กองช่าง กองพัสดุ |
| ๑๑๒ | โครงการก่อสร้างกำแพงกันดิน คสล. สายเลียบบคลองทางหลวง ม.๓ ต.บางแก้ว เชื่อมต่อ ต.ท่ากระชับ อ.นครชัยศรี และ ต.คลองใหม่ อ.สามพราน พิกัด E ๖๒๕๔๘๒.๘๒ N ๑๕๑๙๘๐๗.๕๗ | ป้องกันการพังทลายของหน้าดินและป้องกันน้ำท่วม | สูง ๒ เมตร ยาว ๓๐๒ เมตร | ๒,๙๔๙,๐๐๐ | | | ขนาดความสูง ความยาว | ป้องกันการพังทลายของหน้าดิน, รักษาสภาพแวดล้อมและป้องกันน้ำท่วม | กองแผนฯ กองคลัง กองช่าง กองพัสดุ |
| ๑๑๓ | โครงการก่อสร้างกำแพงกันดิน คสล. เลียบถนนสายบางพระ - ห้วยพลู ม. ๓ ต.บางแก้วฟ้า เชื่อมต่อ ต.ห้วยพลู อ.นครชัยศรี | ป้องกันการพังทลายของหน้าดินและป้องกันน้ำท่วม | สูง ๑.๕๐ เมตร ยาว ๒๗๓ เมตร | | | ๑,๔๑๙,๖๐๐ | ขนาดความสูง ความยาว | ป้องกันการพังทลายของหน้าดิน, รักษาสภาพแวดล้อมและ | กองแผนฯ กองคลัง กองช่าง |

๖. ยุทธศาสตร์การพัฒนาด้านบริการสาธารณะ

แนวทางที่ ๕ พัฒนาแหล่งน้ำ คูคลอง และระบบชลประทาน เพื่อการอุปโภค - บริโภค การเกษตรและอื่นๆ

| ที่ | โครงการ | วัตถุประสงค์ | เป้าหมาย (ผลผลิตของโครงการ) | งบประมาณและที่ผ่านมา | | | ตัวชี้วัด (KPI) | ผลลัพธ์ที่คาดว่าจะได้รับ | หน่วยงาน ที่รับผิดชอบ |
|-----|---|--|--------------------------------|----------------------|---------------|---------------|------------------------|--|---|
| | | | | ๒๕๖๐ (บาท) | ๒๕๖๑ (บาท) | ๒๕๖๒ (บาท) | | | |
| ๑๑๔ | พิกัด E ๖๓๑๓๔๑ N ๑๕๓๖๔๑๗ โครงการก่อสร้างกำแพงกันดิน คสล. เลียบคลองเหมืองนา จุดที่ ๑ (ต่อจากโครงการเดิม) ถึงบ้านนายสุทิน ขจรบุญ ม.๕ ต.บางแก้วฟ้า อ.นครชัยศรี เชื่อมต่อ ต.บางระกำ อ.บางเลน พิกัด E ๖๒๙๓๒๘ N ๑๕๓๘๗๙๖ | ป้องกันการพังทลาย ของหน้าดินและ ป้องกันน้ำท่วม | สูง ๒ เมตร ยาว ๒๔๐ เมตร | | | ๑,๕๘๔,๐๐๐ | ขนาดความสูง ความยาว | ป้องกันการพังทลาย ของหน้าดิน, รักษา สภาพแวดล้อมและ ป้องกันน้ำท่วม | กองพัสดุ กองแผนฯ กองคลัง กองช่าง กองพัสดุ |
| ๑๑๕ | โครงการก่อสร้างกำแพงกันดิน คสล. สายซอยบางแก้วฟ้า ๒ หมู่ที่ ๑ ต.บางแก้วฟ้า อ.นครชัยศรี เริ่มจากบ้านนายกำพล ห่อวัฒนพานิช ถึงบ้านนายจรูญ เพชรน้อย | ป้องกันการพังทลาย ของหน้าดินและ ป้องกันน้ำท่วม | สูง ๒ เมตร ยาว ๒๑๐ เมตร | | ๑,๓๘๖,๐๐๐ | | ขนาดความสูง ความยาว | ป้องกันการพังทลาย ของหน้าดิน, รักษา สภาพแวดล้อมและ ป้องกันน้ำท่วม | กองแผนฯ กองคลัง กองช่าง กองพัสดุ |
| ๑๑๖ | โครงการก่อสร้างกำแพงกันดิน คสล. สายหัวไผ่ลุงบุญ หมู่ที่ ๑ ต.บางแก้วฟ้า อ.นครชัยศรี | ป้องกันการพังทลาย ของหน้าดินและ ป้องกันน้ำท่วม | สูง ๒ เมตร ยาว ๒๓๐ เมตร | | | ๑,๕๑๘,๐๐๐ | ขนาดความสูง ความยาว | ป้องกันการพังทลาย ของหน้าดิน, รักษา สภาพแวดล้อมและ ป้องกันน้ำท่วม | กองแผนฯ กองคลัง กองช่าง กองพัสดุ |
| ๑๑๗ | โครงการก่อสร้างกำแพงกันดิน คสล. สายเลียบคลอง บางแก้วฟ้า ๒ หมู่ที่ ๑ ต.บางแก้วฟ้า อ.นครชัยศรี เริ่มจากบ้านนางเจือ กิ่งแก้ว ถึง บ้านนางสาวอ้อยใจ แก้ว | ป้องกันการพังทลาย ของหน้าดินและ ป้องกันน้ำท่วม | สูง ๒ เมตร ยาว ๒๒๐ เมตร | | ๑,๔๕๒,๐๐๐ | | ขนาดความสูง ความยาว | ป้องกันการพังทลาย ของหน้าดิน, รักษา สภาพแวดล้อมและ | กองแผนฯ กองคลัง กองช่าง |

๖. ยุทธศาสตร์การพัฒนาด้านบริการสาธารณะ

แนวทางที่ ๕ พัฒนาแหล่งน้ำ คูคลอง และระบบชลประทาน เพื่อการอุปโภค - บริโภค การเกษตรและอื่นๆ

| ที่ | โครงการ | วัตถุประสงค์ | เป้าหมาย (ผลผลิตของโครงการ) | งบประมาณและที่ผ่านมา | | | ตัวชี้วัด (KPI) | ผลลัพธ์ที่คาดว่าจะได้รับ | หน่วยงาน ที่รับผิดชอบ |
|-----|--|--|--------------------------------|----------------------|---------------|---------------|------------------------|--|---|
| | | | | ๒๕๖๐ (บาท) | ๒๕๖๑ (บาท) | ๒๕๖๒ (บาท) | | | |
| ๑๑๘ | โครงการก่อสร้างกำแพงกันดิน คสล. สายวงษ์ประคองอุทิศ หมู่ที่ ๑ ต.บางแก้วฟ้า อ.นครชัยศรี เริ่มจากถนนสาย บางแก้วฟ้า ๔ ถึง ปากทางถนนสามแยก | ป้องกันการพังทลายของหน้าดินและป้องกันน้ำท่วม | สูง ๒ เมตร ยาว ๒๐๐ เมตร | | | ๑,๓๒๐,๐๐๐ | ขนาดความสูง ความยาว | ป้องกันการพังทลายของหน้าดิน, รักษาสภาพแวดล้อมและป้องกันน้ำท่วม | กองพัสดุ กองแผนฯ กองคลัง กองช่าง กองพัสดุ |
| ๑๑๙ | โครงการก่อสร้างกำแพงกันดิน คสล. ถนนสายแหลมไร่ - บางระกำ (ต่อจากโครงการเดิม) ม. ๒ ต.บางแก้วฟ้า เชื่อมต่อ ต.บางระกำ อ.นครชัยศรี พิกัด E ๖๓๐๕๙๓ N ๑๕๓๗๙๘๑ | ป้องกันการพังทลายของหน้าดินและป้องกันน้ำท่วม | สูง ๑.๕๐ เมตร ยาว ๘๐ เมตร | ๔๑๖,๐๐๐ | | | ขนาดความสูง ความยาว | ป้องกันการพังทลายของหน้าดิน, รักษาสภาพแวดล้อมและป้องกันน้ำท่วม | กองแผนฯ กองคลัง กองช่าง กองพัสดุ |
| ๑๒๐ | โครงการก่อสร้างกำแพงกันดิน คสล. ม.๑ - ๕ ต.บางแก้วฟ้า อ.นครชัยศรี | ป้องกันการพังทลายของหน้าดินและป้องกันน้ำท่วม | สูง ๒ เมตร ยาว ๒๐๐ เมตร | | | ๑,๓๒๐,๐๐๐ | ขนาดความสูง ความยาว | ป้องกันการพังทลายของหน้าดิน, รักษาสภาพแวดล้อมและป้องกันน้ำท่วม | กองแผนฯ กองคลัง กองช่าง กองพัสดุ |
| ๑๒๑ | โครงการก่อสร้างกำแพงกันดิน คสล. เลียบคลองรางส้มป่อย ม.๒ ต.บางแก้วฟ้า เชื่อมต่อ ต.บางระกำ อ.นครชัยศรี ถนนสายนฐ ๔๐๑๔ บางพระ - นราภิรมย์ | ป้องกันการพังทลายของหน้าดินและป้องกันน้ำท่วม | สูง ๒ เมตร ยาว ๑๑๕ เมตร | ๗๕๐,๐๐๐ | | | ขนาดความสูง ความยาว | ป้องกันการพังทลายของหน้าดิน, รักษาสภาพแวดล้อมและ | กองแผนฯ กองคลัง กองช่าง |

๖. ยุทธศาสตร์การพัฒนาด้านบริการสาธารณะ

แนวทางที่ ๕ พัฒนาแหล่งน้ำ คูคลอง และระบบชลประทาน เพื่อการอุปโภค - บริโภค การเกษตรและอื่นๆ

| ที่ | โครงการ | วัตถุประสงค์ | เป้าหมาย (ผลผลิตของโครงการ) | งบประมาณและที่ผ่านมา | | | ตัวชี้วัด (KPI) | ผลลัพธ์ที่คาดว่าจะได้รับ | หน่วยงาน ที่รับผิดชอบ |
|-----|---|--|--------------------------------|----------------------|---------------|---------------|------------------------|--|---|
| | | | | ๒๕๖๐ (บาท) | ๒๕๖๑ (บาท) | ๒๕๖๒ (บาท) | | | |
| ๑๒๒ | โครงการก่อสร้างกำแพงกันดิน คสล. เลียบคลองเจริญบูชา ม.๓ ต.บางกระเบา เชื่อมต่อ ม.๒ ต.ท่าตำหนัก อ.นครชัยศรี (ทต.นครชัยศรี) | ป้องกันการพังทลายของหน้าดินและป้องกันน้ำท่วม | สูง ๒.๕๐ เมตร ยาว ๒๔๐ เมตร | | ๒,๓๕๒,๐๐๐ | | ขนาดความสูง ความยาว | ป้องกันการพังทลายของหน้าดิน, รักษาสภาพแวดล้อมและป้องกันน้ำท่วม | กองพัสดุ กองแผนฯ กองคลัง กองช่าง กองพัสดุ |
| ๑๒๓ | โครงการก่อสร้างกำแพงกันดิน คสล. เลียบคลองบางแก้ว ม.๑ ต.พะเนียด อ.นครชัยศรี | ป้องกันการพังทลายของหน้าดินและป้องกันน้ำท่วม | สูง ๒ เมตร ยาว ๓๐๐ เมตร | ๑,๙๖๕,๐๐๐ | | | ขนาดความสูง ความยาว | ป้องกันการพังทลายของหน้าดิน, รักษาสภาพแวดล้อมและป้องกันน้ำท่วม | กองแผนฯ กองคลัง กองช่าง กองพัสดุ |
| ๑๒๔ | โครงการก่อสร้างกำแพงกันดิน คสล. เลียบคลองบางแก้ว ม.๑,๒ ต.พะเนียด อ.นครชัยศรี | ป้องกันการพังทลายของหน้าดินและป้องกันน้ำท่วม | สูง ๒ เมตร ยาว ๒๓๔ เมตร | | | ๑,๕๔๔,๔๐๐ | ขนาดความสูง ความยาว | ป้องกันการพังทลายของหน้าดิน, รักษาสภาพแวดล้อมและป้องกันน้ำท่วม | กองแผนฯ กองคลัง กองช่าง กองพัสดุ |
| ๑๒๕ | โครงการก่อสร้างกำแพงกันดิน คสล. เลียบคลองบางแก้ว ม.๓,๔ ต.พะเนียด อ.นครชัยศรี | ป้องกันการพังทลายของหน้าดินและป้องกันน้ำท่วม | สูง ๒ เมตร ยาว ๒๓๔ เมตร | | ๑,๕๔๔,๔๐๐ | | ขนาดความสูง ความยาว | ป้องกันการพังทลายของหน้าดิน, รักษาสภาพแวดล้อมและ | กองแผนฯ กองคลัง กองช่าง |

๖. ยุทธศาสตร์การพัฒนาด้านบริการสาธารณะ

แนวทางที่ ๕ พัฒนาแหล่งน้ำ คูคลอง และระบบชลประทาน เพื่อการอุปโภค - บริโภค การเกษตรและอื่นๆ

| ที่ | โครงการ | วัตถุประสงค์ | เป้าหมาย (ผลผลิตของโครงการ) | งบประมาณและที่ผ่านมา | | | ตัวชี้วัด (KPI) | ผลลัพธ์ที่คาดว่าจะได้รับ | หน่วยงาน ที่รับผิดชอบ |
|-----|---|--|--------------------------------|----------------------|---------------|---------------|----------------------------|--|---|
| | | | | ๒๕๖๐ (บาท) | ๒๕๖๑ (บาท) | ๒๕๖๒ (บาท) | | | |
| ๑๒๖ | โครงการก่อสร้างกำแพงกันดิน คสล. พร้อมชั้นบันได ริมคลองโยง (ฝั่งซ้าย) หมู่ที่ ๔ ต.ลานตากฟ้า อ.นครชัยศรี | ป้องกันการพังทลาย ของหน้าดินและ ป้องกันน้ำท่วม | สูง ๒ เมตร ยาว ๑๑๔ เมตร | | | ๗๕๒,๔๐๐ | ขนาดความสูง ความยาว | ป้องกันการพังทลาย ของหน้าดิน, รักษา สภาพแวดล้อมและ ป้องกันน้ำท่วม | กองพัสดุ กองแผนฯ กองคลัง กองช่าง กองพัสดุ |
| ๑๒๗ | โครงการก่อสร้างกำแพงกันดิน คสล. เลียบคลองโรงเจ หมู่ที่ ๔ ต.ลานตากฟ้า เชื่อมต่อ ต.จี่วราย อ.นครชัยศรี | ป้องกันการพังทลาย ของหน้าดินและ ป้องกันน้ำท่วม | สูง ๒ เมตร ยาว ๒๑๕ เมตร | ๑,๓๘๐,๐๐๐ | | | ขนาดความสูง ความยาว | ป้องกันการพังทลาย ของหน้าดิน, รักษา สภาพแวดล้อมและ ป้องกันน้ำท่วม | กองแผนฯ กองคลัง กองช่าง กองพัสดุ |
| ๑๒๘ | โครงการก่อสร้างทำนบน้ำ คสล. เลียบคลอง หมู่ที่ ๔ ต.ลานตากฟ้า อ.นครชัยศรี | ป้องกันการพังทลาย ของหน้าดินและ ป้องกันน้ำท่วม | กว้าง ๔ เมตร ยาว ๔๐ เมตร | ๑,๙๙๘,๐๐๐ | | | ขนาดความสูง ความยาว | ป้องกันการพังทลาย ของหน้าดิน, รักษา สภาพแวดล้อมและ ป้องกันน้ำท่วม | กองแผนฯ กองคลัง กองช่าง กองพัสดุ |
| ๑๒๙ | โครงการก่อสร้างกำแพงกันดิน คสล. บริเวณคลองแยก คลองพระน้อย หมู่ที่ ๑ ต.วัดละมุด อ.นครชัยศรี | ป้องกันการพังทลาย ของหน้าดินและ | สูง ๒ เมตร ยาว ๓๐๐ เมตร | | | ๑,๙๘๐,๐๐๐ | ขนาดความสูง ความยาว | ป้องกันการพังทลาย ของหน้าดิน, รักษา | กองแผนฯ กองคลัง |

๖. ยุทธศาสตร์การพัฒนาด้านบริการสาธารณะ

แนวทางที่ ๕ พัฒนาแหล่งน้ำ คูคลอง และระบบชลประทาน เพื่อการอุปโภค - บริโภค การเกษตรและอื่นๆ

| ที่ | โครงการ | วัตถุประสงค์ | เป้าหมาย (ผลผลิตของโครงการ) | งบประมาณและที่ผ่านมา | | | ตัวชี้วัด (KPI) | ผลลัพธ์ที่คาดว่าจะได้รับ | หน่วยงาน ที่รับผิดชอบ |
|-----|--|--|--------------------------------|----------------------|---------------|---------------|----------------------------|--|--|
| | | | | ๒๕๖๐ (บาท) | ๒๕๖๑ (บาท) | ๒๕๖๒ (บาท) | | | |
| ๑๓๐ | โครงการก่อสร้างกำแพงกันดิน คสล. เลียบคลองท่าเรือ - บางพระ หมู่ที่ ๑ ต.วัดละมุด อ.นครชัยศรี | ป้องกันน้ำท่วม ป้องกันการพังทลายของหน้าดินและป้องกันน้ำท่วม | สูง ๒ เมตร ยาว ๒๒๕ เมตร | ๑,๔๘๕,๐๐๐ | | | ขนาดความสูง ความยาว | สภาพแวดล้อมและป้องกันน้ำท่วม ป้องกันการพังทลายของหน้าดิน, รักษาสภาพแวดล้อมและป้องกันน้ำท่วม | กองช่าง กองพัสดุ กองแผนฯ กองคลัง กองช่าง กองพัสดุ |
| ๑๓๑ | โครงการก่อสร้างกำแพงกันดิน คสล. บริเวณคลองทุ่งศาลา หมู่ที่ ๓ ต.วัดละมุด อ.นครชัยศรี | ป้องกันการพังทลายของหน้าดินและป้องกันน้ำท่วม | สูง ๒ เมตร ยาว ๓๐๐ เมตร | | | ๑,๔๘๐,๐๐๐ | ขนาดความสูง ความยาว | ป้องกันการพังทลายของหน้าดิน, รักษาสภาพแวดล้อมและป้องกันน้ำท่วม | กองแผนฯ กองคลัง กองช่าง กองพัสดุ |
| ๑๓๒ | โครงการก่อสร้างกำแพงกันดิน คสล. บริเวณคลองพระน้อย หมู่ที่ ๓ ต.วัดละมุด อ.นครชัยศรี | ป้องกันการพังทลายของหน้าดินและป้องกันน้ำท่วม | สูง ๒ เมตร ยาว ๓๐๐ เมตร | | | ๑,๔๘๐,๐๐๐ | ขนาดความสูง ความยาว | ป้องกันการพังทลายของหน้าดิน, รักษาสภาพแวดล้อมและป้องกันน้ำท่วม | กองแผนฯ กองคลัง กองช่าง กองพัสดุ |
| ๑๓๓ | โครงการก่อสร้างกำแพงกันดิน คสล. บ้านนายเกรียงศักดิ์ หมู่ที่ ๕ ต.วัดละมุด อ.นครชัยศรี | ป้องกันการพังทลายของหน้าดินและ | สูง ๒ เมตร ยาว ๓๐๐ เมตร | | | ๑,๔๘๐,๐๐๐ | ขนาดความสูง ความยาว | ป้องกันการพังทลายของหน้าดิน, รักษา | กองแผนฯ กองคลัง |

๖. ยุทธศาสตร์การพัฒนาด้านบริการสาธารณะ

แนวทางที่ ๕ พัฒนาแหล่งน้ำ คูคลอง และระบบชลประทาน เพื่อการอุปโภค - บริโภค การเกษตรและอื่นๆ

| ที่ | โครงการ | วัตถุประสงค์ | เป้าหมาย (ผลผลิตของโครงการ) | งบประมาณและที่ผ่านมา | | | ตัวชี้วัด (KPI) | ผลลัพธ์ที่คาดว่าจะได้รับ | หน่วยงาน ที่รับผิดชอบ |
|-----|---|--|--------------------------------|----------------------|---------------|---------------|------------------------|--|--|
| | | | | ๒๕๖๐ (บาท) | ๒๕๖๑ (บาท) | ๒๕๖๒ (บาท) | | | |
| ๑๓๔ | โครงการก่อสร้างกำแพงกันดิน คสล. เลียบคลอง หมู่ที่ ๕ ต.วัดละมุด อ.นครชัยศรี | ป้องกันน้ำท่วม ป้องกันการพังทลายของหน้าดินและป้องกันน้ำท่วม | สูง ๒ เมตร ยาว ๒๗๗ เมตร | ๑,๗๗๐,๐๐๐ | | | ขนาดความสูง ความยาว | สภาพแวดล้อมและป้องกันน้ำท่วม ป้องกันการพังทลายของหน้าดิน, รักษาสภาพแวดล้อมและป้องกันน้ำท่วม | กองช่าง กองพัสดุ กองแผนฯ กองคลัง กองช่าง กองพัสดุ |
| ๑๓๕ | โครงการก่อสร้างกำแพงกันดิน คสล. เลียบคลองเจริญบุชา (ฝั่งขวา) หมู่ที่ ๑,๒ ต.วัดแค อ.นครชัยศรี (ทต.นครชัยศรี) | ป้องกันการพังทลายของหน้าดินและป้องกันน้ำท่วม | สูง ๑.๕๐ เมตร ยาว ๒๗๐ เมตร | | | ๑,๔๐๔,๐๐๐ | ขนาดความสูง ความยาว | ป้องกันการพังทลายของหน้าดิน, รักษาสภาพแวดล้อมและป้องกันน้ำท่วม | กองแผนฯ กองคลัง กองช่าง กองพัสดุ |
| ๑๓๖ | โครงการก่อสร้างกำแพงกันดิน คสล. เลียบคลองสัมปทวน หมู่ที่ ๔ ต.วัดแค เชื่อมต่อ ต.สัมปทวน อ.นครชัยศรี | ป้องกันการพังทลายของหน้าดินและป้องกันน้ำท่วม | สูง ๒ เมตร ยาว ๑๗๗ เมตร | ๑,๑๓๖,๐๐๐ | | | ขนาดความสูง ความยาว | ป้องกันการพังทลายของหน้าดิน, รักษาสภาพแวดล้อมและป้องกันน้ำท่วม | กองแผนฯ กองคลัง กองช่าง กองพัสดุ |
| ๑๓๗ | โครงการก่อสร้างกำแพงกันดิน คสล. เลียบคลองไผ่นกแขวก หมู่ที่ ๔ ต.วัดแค อ.นครชัยศรี | ป้องกันการพังทลายของหน้าดินและ | สูง ๑.๕๐ เมตร ยาว ๒๕๐ เมตร | | ๑,๓๐๐,๐๐๐ | | ขนาดความสูง ความยาว | ป้องกันการพังทลายของหน้าดิน, รักษา | กองแผนฯ กองคลัง |

๖. ยุทธศาสตร์การพัฒนาด้านบริการสาธารณะ

แนวทางที่ ๕ พัฒนาแหล่งน้ำ คูคลอง และระบบชลประทาน เพื่อการอุปโภค - บริโภค การเกษตรและอื่นๆ

| ที่ | โครงการ | วัตถุประสงค์ | เป้าหมาย (ผลผลิตของโครงการ) | งบประมาณและที่ผ่านมา | | | ตัวชี้วัด (KPI) | ผลลัพธ์ที่คาดว่าจะได้รับ | หน่วยงาน ที่รับผิดชอบ |
|-----|--|--|--------------------------------|----------------------|---------------|---------------|----------------------------|--|--|
| | | | | ๒๕๖๐ (บาท) | ๒๕๖๑ (บาท) | ๒๕๖๒ (บาท) | | | |
| ๑๓๘ | โครงการก่อสร้างกำแพงกันดิน คสล. เลียบคลองผักบั้ง หมู่ที่ ๔ ต.ศรีมหาโพธิ์ อ.นครชัยศรี | ป้องกันน้ำท่วม ป้องกันการพังทลายของหน้าดินและ ป้องกันน้ำท่วม | สูง ๒ เมตร ยาว ๓๐๐ เมตร | ๑,๙๓๕,๐๐๐ | | | ขนาดความสูง ความยาว | สภาพแวดล้อมและ ป้องกันน้ำท่วม ป้องกันการพังทลายของหน้าดิน, รักษา สภาพแวดล้อมและ ป้องกันน้ำท่วม | กองช่าง กองพัสดุ กองแผนฯ กองคลัง กองช่าง กองพัสดุ |
| ๑๓๙ | โครงการก่อสร้างกำแพงกันดิน คสล. คลองดอนตาแก้ว หมู่ที่ ๓ ต.ศรีมหาโพธิ์ อ.นครชัยศรี | ป้องกันการพังทลายของหน้าดินและ ป้องกันน้ำท่วม | สูง ๒ เมตร ยาว ๓๐๐ เมตร | | ๑,๙๘๐,๐๐๐ | | ขนาดความสูง ความยาว | ป้องกันการพังทลายของหน้าดิน, รักษา สภาพแวดล้อมและ ป้องกันน้ำท่วม | กองแผนฯ กองคลัง กองช่าง กองพัสดุ |
| ๑๔๐ | โครงการก่อสร้างกำแพงกันดิน คสล. บ้านศรีมหาโพธิ์ หมู่ที่ ๔ ต.ศรีมหาโพธิ์ อ.นครชัยศรี | ป้องกันการพังทลายของหน้าดินและ ป้องกันน้ำท่วม | สูง ๒ เมตร ยาว ๒๐๐ เมตร | | | ๑,๓๒๐,๐๐๐ | ขนาดความสูง ความยาว | ป้องกันการพังทลายของหน้าดิน, รักษา สภาพแวดล้อมและ ป้องกันน้ำท่วม | กองแผนฯ กองคลัง กองช่าง กองพัสดุ |
| ๑๔๑ | โครงการก่อสร้างกำแพงกันดิน คสล. เลียบคลองท่าทราย หมู่ที่ ๑ ต.ศิระทอง อ.นครชัยศรี | ป้องกันการพังทลายของหน้าดินและ | สูง ๒ เมตร ยาว ๑๙๒ เมตร | ๑,๙๙๘,๐๐๐ | | | ขนาดความสูง ความยาว | ป้องกันการพังทลายของหน้าดิน, รักษา | กองแผนฯ กองคลัง |

๖. ยุทธศาสตร์การพัฒนาด้านบริการสาธารณะ

แนวทางที่ ๕ พัฒนาแหล่งน้ำ คูคลอง และระบบชลประทาน เพื่อการอุปโภค - บริโภค การเกษตรและอื่นๆ

| ที่ | โครงการ | วัตถุประสงค์ | เป้าหมาย (ผลผลิตของโครงการ) | งบประมาณและที่ผ่านมา | | | ตัวชี้วัด (KPI) | ผลลัพธ์ที่คาดว่าจะได้รับ | หน่วยงาน ที่รับผิดชอบ |
|-----|---|--|--------------------------------|----------------------|---------------|---------------|----------------------------|--|--|
| | | | | ๒๕๖๐ (บาท) | ๒๕๖๑ (บาท) | ๒๕๖๒ (บาท) | | | |
| ๑๔๒ | โครงการก่อสร้างกำแพงกันดิน คสล. เลียบคลองท่าทราย (ฝั่งซ้าย) หมู่ที่ ๑ ต.ศิระษะทอง อ.นครชัยศรี | ป้องกันน้ำท่วม ป้องกันการพังทลายของหน้าดินและ ป้องกันน้ำท่วม | สูง ๒ เมตร ยาว ๑๙๒ เมตร | | | ๑,๒๖๗,๒๐๐ | ขนาดความสูง ความยาว | สภาพแวดล้อมและ ป้องกันน้ำท่วม ป้องกันการพังทลายของหน้าดิน, รักษา สภาพแวดล้อมและ ป้องกันน้ำท่วม | กองช่าง กองพัสดุ กองแผนฯ กองคลัง กองช่าง กองพัสดุ |
| ๑๔๓ | โครงการก่อสร้างกำแพงกันดิน คสล. เลียบคลองท่าทราย (ฝั่งขวา) หมู่ที่ ๑ ต.ศิระษะทอง อ.นครชัยศรี | ป้องกันการพังทลายของหน้าดินและ ป้องกันน้ำท่วม | สูง ๒ เมตร ยาว ๑๙๒ เมตร | | ๑,๒๖๗,๒๐๐ | | ขนาดความสูง ความยาว | ป้องกันการพังทลายของหน้าดิน, รักษา สภาพแวดล้อมและ ป้องกันน้ำท่วม | กองแผนฯ กองคลัง กองช่าง กองพัสดุ |
| ๑๔๔ | โครงการก่อสร้างกำแพงกันดิน คสล. บริเวณถนนริมคลองสายคันราง (ฝั่งขวา) ม. ๒ ต.ศิระษะทอง เชื่อมต่อ ต.แหลมบัว, ต.วัดแค อ.นครชัยศรี | ป้องกันการพังทลายของหน้าดินและ ป้องกันน้ำท่วม | สูง ๒ เมตร ยาว ๒๕๐ เมตร | | | ๑,๖๕๐,๐๐๐ | ขนาดความสูง ความยาว | ป้องกันการพังทลายของหน้าดิน, รักษา สภาพแวดล้อมและ ป้องกันน้ำท่วม | กองแผนฯ กองคลัง กองช่าง กองพัสดุ |
| ๑๔๕ | โครงการก่อสร้างกำแพงกันดิน คสล. บริเวณถนนริมคลองสายคันราง (ฝั่งซ้าย) ม. ๒ ต.ศิระษะทอง เชื่อมต่อ | ป้องกันการพังทลายของหน้าดินและ | สูง ๒ เมตร ยาว ๒๕๐ เมตร | | | ๑,๖๕๐,๐๐๐ | ขนาดความสูง ความยาว | ป้องกันการพังทลายของหน้าดิน, รักษา | กองแผนฯ กองคลัง |

๖. ยุทธศาสตร์การพัฒนาด้านบริการสาธารณะ

แนวทางที่ ๕ พัฒนาแหล่งน้ำ คูคลอง และระบบชลประทาน เพื่อการอุปโภค - บริโภค การเกษตรและอื่นๆ

| ที่ | โครงการ | วัตถุประสงค์ | เป้าหมาย (ผลผลิตของโครงการ) | งบประมาณและที่ผ่านมา | | | ตัวชี้วัด (KPI) | ผลลัพธ์ที่คาดว่าจะได้รับ | หน่วยงาน ที่รับผิดชอบ |
|-----|--|--|-----------------------------------|----------------------|---------------|---------------|----------------------------|--|--|
| | | | | ๒๕๖๐ (บาท) | ๒๕๖๑ (บาท) | ๒๕๖๒ (บาท) | | | |
| ๑๔๖ | ม.๑ ต.แหลมบัว อ.นครชัยศรี โครงการก่อสร้างกำแพงกันดิน คสล. เลียบคลองท้องไทร ม.๒ ต.ศิระษะทอง อ.นครชัยศรี | ป้องกันน้ำท่วม ป้องกันการพังทลาย ของหน้าดินและ ป้องกันน้ำท่วม | สูง ๒ เมตร ยาว ๑,๐๐๘ เมตร | ๖,๕๕๒,๐๐๐ | | | ขนาดความสูง ความยาว | สภาพแวดล้อมและ ป้องกันน้ำท่วม ป้องกันการพังทลาย ของหน้าดิน, รักษา สภาพแวดล้อมและ ป้องกันน้ำท่วม | กองช่าง กองพัสดุ กองแผนฯ กองคลัง กองช่าง กองพัสดุ |
| ๑๔๗ | โครงการก่อสร้างกำแพงกันดิน คสล. เลียบคลองสัมปทวน หมู่ที่ ๑ ต.สัมปทวน เชื่อมต่อ ต.แหลมบัว อ.นครชัยศรี | ป้องกันการพังทลาย ของหน้าดินและ ป้องกันน้ำท่วม | สูง ๓ เมตร ยาว ๘๓ เมตร | ๘๖๕,๐๐๐ | | | ขนาดความสูง ความยาว | ป้องกันการพังทลาย ของหน้าดิน, รักษา สภาพแวดล้อมและ ป้องกันน้ำท่วม | กองแผนฯ กองคลัง กองช่าง กองพัสดุ |
| ๑๔๘ | โครงการก่อสร้างกำแพงกันดิน คสล. เลียบคลองสัมปทวน ซอย ๑ หมู่ที่ ๒ ต.สัมปทวน เชื่อมต่อ ต.แหลมบัว อ.นครชัยศรี | ป้องกันการพังทลาย ของหน้าดินและ ป้องกันน้ำท่วม | สูง ๑.๕๐ เมตร ยาว ๒๐๐ เมตร | | ๑,๐๔๐,๐๐๐ | | ขนาดความสูง ความยาว | ป้องกันการพังทลาย ของหน้าดิน, รักษา สภาพแวดล้อมและ ป้องกันน้ำท่วม | กองแผนฯ กองคลัง กองช่าง กองพัสดุ |
| ๑๔๙ | โครงการก่อสร้างกำแพงกันดิน คสล. เลียบคลองพลุ หมู่ที่ ๑ ต.ห้วยพลุ อ.นครชัยศรี | ป้องกันการพังทลาย ของหน้าดินและ | สูง ๒ เมตร ยาว ๒๕๒ เมตร | ๑,๖๐๐,๐๐๐ | | | ขนาดความสูง ความยาว | ป้องกันการพังทลาย ของหน้าดิน, รักษา | กองแผนฯ กองคลัง |

๖. ยุทธศาสตร์การพัฒนาด้านบริการสาธารณะ

แนวทางที่ ๕ พัฒนาแหล่งน้ำ คูคลอง และระบบชลประทาน เพื่อการอุปโภค - บริโภค การเกษตรและอื่นๆ

| ที่ | โครงการ | วัตถุประสงค์ | เป้าหมาย (ผลผลิตของโครงการ) | งบประมาณและที่ผ่านมา | | | ตัวชี้วัด (KPI) | ผลลัพธ์ที่คาดว่าจะได้รับ | หน่วยงาน ที่รับผิดชอบ |
|-----|---|--|--------------------------------|----------------------|---------------|---------------|------------------------|--|--|
| | | | | ๒๕๖๐ (บาท) | ๒๕๖๑ (บาท) | ๒๕๖๒ (บาท) | | | |
| ๑๕๐ | (ทต.ห้วยพลู) โครงการก่อสร้างกำแพงกันดิน คสล. บริเวณโรงพยาบาล ห้วยพลู หมู่ที่ ๑ ต.ห้วยพลู อ.นครชัยศรี (ทต.ห้วยพลู) | ป้องกันน้ำท่วม ป้องกันการพังทลาย ของหน้าดินและ ป้องกันน้ำท่วม | สูง ๒.๕๐ เมตร ยาว ๒๐๐ เมตร | | | ๑,๙๖๐,๐๐๐ | ขนาดความสูง ความยาว | สภาพแวดล้อมและ ป้องกันน้ำท่วม ป้องกันการพังทลาย ของหน้าดิน, รักษา สภาพแวดล้อมและ ป้องกันน้ำท่วม | กองช่าง กองพัสดุ กองแผนฯ กองคลัง กองช่าง กองพัสดุ |
| ๑๕๑ | โครงการก่อสร้างกำแพงกันดิน คสล. เลียบถนนสายบ้าน ไร่แจ็ก ม.๒ ต.ห้วยพลู เชื่อมต่อ ม.๓ ต.บางแก้วฟ้า อ.นครชัยศรี พิกัด E ๖๓๑๐๙๑ E ๖๓๐๙๕๘ | ป้องกันการพังทลาย ของหน้าดินและ ป้องกันน้ำท่วม | สูง ๒ เมตร ยาว ๓๐๐ เมตร | | ๑,๙๘๐,๐๐๐ | | ขนาดความสูง ความยาว | ป้องกันการพังทลาย ของหน้าดิน, รักษา สภาพแวดล้อมและ ป้องกันน้ำท่วม | กองแผนฯ กองคลัง กองช่าง กองพัสดุ |
| ๑๕๒ | โครงการก่อสร้างกำแพงกันดิน คสล.เลียบถนนคลอง บางปลาตุก ม.๓ ต.ห้วยพลู เชื่อมต่อ ม.๑ ต.ลานตากฟ้า อ.นครชัยศรี พิกัด E ๖๓๑๗๕๓ E ๖๓๑๖๑๕ | ป้องกันการพังทลาย ของหน้าดินและ ป้องกันน้ำท่วม | สูง ๒.๕๐ เมตร ยาว ๒๓๐ เมตร | | | ๒,๒๕๔,๐๐๐ | ขนาดความสูง ความยาว | ป้องกันการพังทลาย ของหน้าดิน, รักษา สภาพแวดล้อมและ ป้องกันน้ำท่วม | กองแผนฯ กองคลัง กองช่าง กองพัสดุ |
| ๑๕๓ | โครงการก่อสร้างกำแพงกันดิน คสล. เลียบคลองสัมปทวน หมู่ที่ ๑, ๒, ๘ ต.แหลมบัว เชื่อมต่อ ต.วัดแค | ป้องกันการพังทลาย ของหน้าดินและ | สูง ๒.๕๐ เมตร ยาว ๒๐๐ เมตร | ๑,๙๙๙,๐๐๐ | | | ขนาดความสูง ความยาว | ป้องกันการพังทลาย ของหน้าดิน, รักษา | กองแผนฯ กองคลัง |

๖. ยุทธศาสตร์การพัฒนาด้านบริการสาธารณะ

แนวทางที่ ๕ พัฒนาแหล่งน้ำ คูคลอง และระบบชลประทาน เพื่อการอุปโภค - บริโภค การเกษตรและอื่นๆ

| ที่ | โครงการ | วัตถุประสงค์ | เป้าหมาย (ผลผลิตของโครงการ) | งบประมาณและที่ผ่านมา | | | ตัวชี้วัด (KPI) | ผลลัพธ์ที่คาดว่าจะได้รับ | หน่วยงาน ที่รับผิดชอบ |
|-----|-------------|----------------|--------------------------------|----------------------|---------------|---------------|----------------------------------|--------------------------|--------------------------|
| | | | | ๒๕๖๐ (บาท) | ๒๕๖๑ (บาท) | ๒๕๖๒ (บาท) | | | |
| | อ.นครชัยศรี | ป้องกันน้ำท่วม | | | | | สภาพแวดล้อมและ ป้องกันน้ำท่วม | กองช่าง กองพัสดุ | |

| อ.กำแพงแสน | | | | | | | | | |
|------------|--|--|----------------------------|--|-----------|-----------|------------------------|--|---|
| ๑๕๔ | โครงการก่อสร้างกำแพงกันดิน คสล. เลียบคลองหลังที่ทำการ อบต.ห้วยม่วง ม.๓ ต.ห้วยม่วง อ.กำแพงแสน | ป้องกันการพังทลายของหน้าดินและป้องกันน้ำท่วม | สูง ๒ เมตร ยาว ๒๕๐ เมตร | | ๑,๖๕๐,๐๐๐ | | ขนาดความสูง ความยาว | ป้องกันการพังทลายของหน้าดิน, รักษาสภาพแวดล้อมและป้องกันน้ำท่วม | กองแผนฯ กองคลัง กองช่าง กองพัสดุ |
| ๑๕๕ | โครงการก่อสร้างกำแพงกันดิน คสล. ลำห้วยห้วยหมอนทอง บริเวณ ม.๗ ต.ห้วยหมอนทอง เชื่อมต่อ ม.๕ ต.ทุ่งขวาง อ.กำแพงแสน | ป้องกันการพังทลายของหน้าดินและป้องกันน้ำท่วม | สูง ๓ เมตร ยาว ๒๐๐ เมตร | | | ๒,๑๔๐,๐๐๐ | ขนาดความสูง ความยาว | ป้องกันการพังทลายของหน้าดิน, รักษาสภาพแวดล้อมและป้องกันน้ำท่วม | กองแผนฯ กองคลัง กองช่าง กองพัสดุ |
| ๑๕๖ | โครงการก่อสร้างกำแพงกันดิน คสล. เลียบคลองท่าสาร - | ป้องกันการพังทลาย | สูง ๓ เมตร | | ๑,๘๓๗,๐๐๐ | | ขนาดความสูง | ป้องกันการพังทลาย | กองแผนฯ |

๖. ยุทธศาสตร์การพัฒนาด้านบริการสาธารณะ

แนวทางที่ ๕ พัฒนาแหล่งน้ำ คูคลอง และระบบชลประทาน เพื่อการอุปโภค - บริโภค การเกษตรและอื่นๆ

| ที่ | โครงการ | วัตถุประสงค์ | เป้าหมาย (ผลผลิตของโครงการ) | งบประมาณและที่ผ่านมา | | | ตัวชี้วัด (KPI) | ผลลัพธ์ที่คาดว่าจะได้รับ | หน่วยงาน ที่รับผิดชอบ |
|-----|--|--|--------------------------------|----------------------|---------------|---------------|------------------------|--|---|
| | | | | ๒๕๖๐ (บาท) | ๒๕๖๑ (บาท) | ๒๕๖๒ (บาท) | | | |
| ๑๕๗ | บางปลา ม.๙ ต.ห้วยหมอนทอง อ.กำแพงแสน | ของหน้าดินและ ป้องกันน้ำท่วม | ยาว ๑๔๕ เมตร | | | | ความยาว | ของหน้าดิน, รักษา สภาพแวดล้อมและ ป้องกันน้ำท่วม | กองคลัง กองช่าง กองพัสดุ |
| | โครงการก่อสร้างกำแพงกันดิน คสล. สายเลียบบคลองสัมภักดิ์ หมู่ที่ ๘ ต.บางไทรป่า เชื่อมต่อ ต.ไทรงาม อ.บางเลน | ป้องกันการพังทลาย ของหน้าดินและ ป้องกันน้ำท่วม | สูง ๒ เมตร ยาว ๒๕๐ เมตร | ๑,๖๕๐,๐๐๐ | | | ขนาดความสูง ความยาว | ป้องกันการพังทลาย ของหน้าดิน, รักษา สภาพแวดล้อมและ ป้องกันน้ำท่วม | กองแผนฯ กองคลัง กองช่าง กองพัสดุ |
| ๑๕๘ | โครงการก่อสร้างกำแพงกันดิน คสล. เลียบคลองมะเดื่อ ม. ๑ ต.ลำพญา อ.บางเลน พิกัด E ๖๓๐๓๓๓ E ๖๓๑๑๓๘ | ป้องกันการพังทลาย ของหน้าดินและ ป้องกันน้ำท่วม | สูง ๒ เมตร ยาว ๒๗๖ เมตร | | | ๑,๘๒๑,๖๐๐ | ขนาดความสูง ความยาว | ป้องกันการพังทลาย ของหน้าดิน, รักษา สภาพแวดล้อมและ ป้องกันน้ำท่วม | กองแผนฯ กองคลัง กองช่าง กองพัสดุ |
| | โครงการก่อสร้างกำแพงกันดิน คสล. เลียบแม่น้ำท่าจีน ม. ๖ ต.หินมูล อ.บางเลน | ป้องกันการพังทลาย ของหน้าดินและ ป้องกันน้ำท่วม | สูง ๒ เมตร ยาว ๒๗๖ เมตร | | ๑,๘๒๑,๖๐๐ | | ขนาดความสูง ความยาว | ป้องกันการพังทลาย ของหน้าดิน, รักษา สภาพแวดล้อมและ ป้องกันน้ำท่วม | กองแผนฯ กองคลัง กองช่าง กองพัสดุ |
| ๑๖๐ | โครงการก่อสร้างทำน้ำ คสล. ม. ๖ ต.หินมูล อ.บางเลน | ป้องกันการพังทลาย | กว้าง ๗.๒ เมตร | | | ๓,๐๐๐,๐๐๐ | ขนาดความสูง | ป้องกันการพังทลาย | กองแผนฯ |

๖. ยุทธศาสตร์การพัฒนาด้านบริการสาธารณะ

แนวทางที่ ๕ พัฒนาแหล่งน้ำ คูคลอง และระบบชลประทาน เพื่อการอุปโภค - บริโภค การเกษตรและอื่นๆ

| ที่ | โครงการ | วัตถุประสงค์ | เป้าหมาย (ผลผลิตของโครงการ) | งบประมาณและที่ผ่านมา | | | ตัวชี้วัด (KPI) | ผลลัพธ์ที่คาดว่าจะได้รับ | หน่วยงาน ที่รับผิดชอบ |
|-----|--|---|---|----------------------|---------------|---------------|---------------------------------------|---|---|
| | | | | ๒๕๖๐ (บาท) | ๒๕๖๑ (บาท) | ๒๕๖๒ (บาท) | | | |
| ๑๖๑ | โครงการก่อสร้างกำแพงกันดิน คสล. สายเลียบบคลองคูเมือง หมู่ที่ ๕ ต.หินมูล เชื่อมต่อ ต.ไผ่หูช้าง อ.บางเลน | ของหน้าดินและ ป้องกันน้ำท่วม ป้องกันการพังทลาย ของหน้าดินและ ป้องกันน้ำท่วม | ยาว ๔๔ เมตร สูง ๒ เมตร ยาว ๒๐๐ เมตร | | | ๑,๓๒๐,๐๐๐ | ความยาว ขนาดความสูง ความยาว | ของหน้าดิน, รักษา สภาพแวดล้อมและ ป้องกันน้ำท่วม ป้องกันการพังทลาย ของหน้าดิน, รักษา สภาพแวดล้อมและ ป้องกันน้ำท่วม | กองคลัง กองช่าง กองพัสดุ กองแผนฯ กองคลัง กองช่าง กองพัสดุ |
| ๑๖๒ | อ.ดอนตูม โครงการก่อสร้างกำแพงกันดิน คสล. คลองรางเข้ ม.๙ ต.ดอนพุทรา อ.ดอนตูม เชื่อมต่อ ต.บางระกำ อ.ดอนตูม พิกัด E ๖๒๓๘๘๘ E ๖๒๕๗๘๐ | ป้องกันการพังทลาย ของหน้าดินและ ป้องกันน้ำท่วม | สูง ๒ เมตร ยาว ๑๙๐ เมตร | | ๑,๒๕๔,๐๐๐ | | ขนาดความสูง ความยาว | ป้องกันการพังทลาย ของหน้าดิน, รักษา สภาพแวดล้อมและ ป้องกันน้ำท่วม | กองแผนฯ กองคลัง กองช่าง กองพัสดุ |
| ๑๖๓ | โครงการก่อสร้างกำแพงกันดิน คสล. เลียบคลอง ม.๒ ต.ดอนรวก อ.ดอนตูม พิกัด E ๖๒๐๗๗๘ E ๖๒๐๙๑๖ | ป้องกันการพังทลาย ของหน้าดินและ ป้องกันน้ำท่วม | สูง ๒.๕๐ เมตร ยาว ๒๕๐ เมตร | | | ๒,๔๕๐,๐๐๐ | ขนาดความสูง ความยาว | ป้องกันการพังทลาย ของหน้าดิน, รักษา สภาพแวดล้อมและ ป้องกันน้ำท่วม | กองแผนฯ กองคลัง กองช่าง กองพัสดุ |

๖. ยุทธศาสตร์การพัฒนาด้านบริการสาธารณะ

แนวทางที่ ๕ พัฒนาแหล่งน้ำ คูคลอง และระบบชลประทาน เพื่อการอุปโภค - บริโภค การเกษตรและอื่นๆ

| ที่ | โครงการ | วัตถุประสงค์ | เป้าหมาย (ผลผลิตของโครงการ) | งบประมาณและที่ผ่านมา | | | ตัวชี้วัด (KPI) | ผลลัพธ์ที่คาดว่าจะได้รับ | หน่วยงาน ที่รับผิดชอบ |
|-----|--|--|--------------------------------|----------------------|---------------|---------------|------------------------|--|---|
| | | | | ๒๕๖๐ (บาท) | ๒๕๖๑ (บาท) | ๒๕๖๒ (บาท) | | | |
| ๑๖๔ | โครงการก่อสร้างกำแพงกันดิน คสล. ม.๕ ต.บ้านหลวง อ.ดอนตูม พิกัด N ๑๕๓๘๖๖๗ E ๖๒๓๕๕๕ | ป้องกันการพังทลาย ของหน้าดินและ ป้องกันน้ำท่วม | สูง ๒.๕๐ เมตร ยาว ๑๔๐ เมตร | | ๑,๓๗๒,๐๐๐ | | ขนาดความสูง ความยาว | ป้องกันการพังทลาย ของหน้าดิน, รักษา สภาพแวดล้อมและ ป้องกันน้ำท่วม | กองแผนฯ กองคลัง กองช่าง กองพัสดุ |
| ๑๖๕ | โครงการก่อสร้างกำแพงกันดิน คสล. บริเวณบ้านนาย บุญเรือง ปาแสนกุล ม.๖ ต.ห้วยด้วน อ.ดอนตูม เชื่อมต่อ ม.๓ ต.มาบแค อ.เมืองฯ พิกัด E ๖๑๘๐๓๐ E ๖๑๘๑๙๔ | ป้องกันการพังทลาย ของหน้าดินและ ป้องกันน้ำท่วม | สูง ๒ เมตร ยาว ๑๔๐ เมตร | ๙๒๔,๐๐๐ | | | ขนาดความสูง ความยาว | ป้องกันการพังทลาย ของหน้าดิน, รักษา สภาพแวดล้อมและ ป้องกันน้ำท่วม | กองแผนฯ กองคลัง กองช่าง กองพัสดุ |
| ๑๖๖ | อ.พุทธมณฑล โครงการก่อสร้างบันไดทำน้ำ คสล. บริเวณทำน้ำ ม. ๔ ต.คลองโยง อ.พุทธมณฑล (ต่อจากของเดิม) พิกัด E ๖๓๙๔๓๕.๓๒ E ๖๓๙๔๐๗.๐๐ | ป้องกันการพังทลาย ของหน้าดินและ ป้องกันน้ำท่วม | กว้าง ๒.๕๐ เมตร ยาว ๙๐ เมตร | | ๘๘๒,๐๐๐ | | ขนาดความสูง ความยาว | ป้องกันการพังทลาย ของหน้าดิน, รักษา สภาพแวดล้อมและ ป้องกันน้ำท่วม | กองแผนฯ กองคลัง กองช่าง กองพัสดุ |
| ๑๖๗ | โครงการก่อสร้างกำแพงกันดิน คสล. ริมคลองโรงเจ พร้อม ปส พร้อมทางเท้า หมู่บ้านพฤษภา ๔ ม.๔ ต.มหาสวัสดิ์ อ.พุทธมณฑล เชื่อมต่อ ต.ลานตากฟ้า อ.นครชัยศรี พิกัดเริ่ม PR ๓๕๗๒๘๐ สิ้นสุด PR ๓๔๐๒๗๔ | ป้องกันการพังทลาย ของหน้าดินและ ป้องกันน้ำท่วม | สูง ๒ เมตร ยาว ๓๐๐ เมตร | | | ๑,๙๘๐,๐๐๐ | ขนาดความสูง ความยาว | ป้องกันการพังทลาย ของหน้าดิน, รักษา สภาพแวดล้อมและ ป้องกันน้ำท่วม | กองแผนฯ กองคลัง กองช่าง กองพัสดุ |

๖. ยุทธศาสตร์การพัฒนาด้านบริการสาธารณะ

แนวทางที่ ๕ พัฒนาแหล่งน้ำ คูคลอง และระบบชลประทาน เพื่อการอุปโภค - บริโภค การเกษตรและอื่นๆ

| ที่ | โครงการ | วัตถุประสงค์ | เป้าหมาย (ผลผลิตของโครงการ) | งบประมาณและที่ผ่านมา | | | ตัวชี้วัด (KPI) | ผลลัพธ์ที่คาดว่าจะได้รับ | หน่วยงาน ที่รับผิดชอบ |
|-----|--|--|--------------------------------|----------------------|---------------|---------------|------------------------|--|---|
| | | | | ๒๕๖๐ (บาท) | ๒๕๖๑ (บาท) | ๒๕๖๒ (บาท) | | | |
| ๑๖๘ | โครงการก่อสร้างกำแพงกันดิน คสล. เลียบคลองปฏิรูป ๒ ม.๓ - ๔ ต.มหาสวัสดิ์ เชื่อมต่อ ต.ศาลายา อ.พุทธมณฑล และ ต.ลานตากฟ้า อ.นครชัยศรี พิกัดเริ่ม PR ๓๗๓๒๖๘ สิ้นสุด PR ๓๘๔๒๗๙ | ป้องกันการพังทลายของหน้าดินและป้องกันน้ำท่วม | สูง ๒ เมตร ยาว ๗๓๒ เมตร | ๔,๗๙๕,๐๐๐ | | | ขนาดความสูง ความยาว | ป้องกันการพังทลายของหน้าดิน, รักษาสภาพแวดล้อมและป้องกันน้ำท่วม | กองแผนฯ กองคลัง กองช่าง กองพัสดุ |
| ๑๖๙ | โครงการก่อสร้างกำแพงกันดิน คสล. เลียบคลองมหาสวัสดิ์ฝั่งเหนือ ม.๑ ต.ศาลายา อ.พุทธมณฑล | ป้องกันการพังทลายของหน้าดินและป้องกันน้ำท่วม | สูง ๔ เมตร ยาว ๒๔๐ เมตร | ๒,๙๘๘,๐๐๐ | | | ขนาดความสูง ความยาว | ป้องกันการพังทลายของหน้าดิน, รักษาสภาพแวดล้อมและป้องกันน้ำท่วม | กองแผนฯ กองคลัง กองช่าง กองพัสดุ |
| ๑๗๐ | โครงการก่อสร้างกำแพงกันดิน คสล. เลียบคลองตาทลี ม.๑ - ๒ ต.ศาลายา อ.พุทธมณฑล เชื่อมต่อ ถนนเลียบคลองมหาสวัสดิ์กับถนนเทพนิมิต - ลานตากฟ้า (ฝั่งตะวันออก) | ป้องกันการพังทลายของหน้าดินและป้องกันน้ำท่วม | สูง ๒.๕๐ เมตร ยาว ๓๐๐ เมตร | | | ๒,๙๔๐,๐๐๐ | ขนาดความสูง ความยาว | ป้องกันการพังทลายของหน้าดิน, รักษาสภาพแวดล้อมและป้องกันน้ำท่วม | กองแผนฯ กองคลัง กองช่าง กองพัสดุ |

- แบบ ผ. ๐๒ บัญชีประสานโครงการพัฒนา

บัญชีประสานโครงการพัฒนาของ
องค์การบริหารส่วนจังหวัดนครปฐม

| ลำดับ | โครงการ | งบประมาณ | | | | หน่วยงาน ที่รับผิดชอบ |
|-------|---------|----------|---------|---------|-----|--------------------------|
| | | ปี ๒๕๖๐ | ปี ๒๕๖๑ | ปี ๒๕๖๒ | รวม | |
| - | - | - | - | - | - | - |

- แบบ ผ. ๐๓ บัญชีสรุปโครงการพัฒนา

บัญชีสรุปโครงการพัฒนา
แผนพัฒนาสามปี (พ.ศ.๒๕๖๐ - ๒๕๖๒)

| ยุทธศาสตร์ | ปี ๒๕๖๐ | | ปี ๒๕๖๑ | | ปี ๒๕๖๒ | | รวม ๓ ปี | |
|--|--------------|-------------------|--------------|-------------------|--------------|-------------------|--------------|-------------------|
| | จำนวนโครงการ | งบประมาณ (บาท) | จำนวนโครงการ | งบประมาณ (บาท) | จำนวนโครงการ | งบประมาณ (บาท) | จำนวนโครงการ | งบประมาณ (บาท) |
| ๑. ยุทธศาสตร์การพัฒนาด้านการศึกษา ศาสนา และวัฒนธรรม | | | | | | | | |
| <u>แนวทางที่ ๑</u> พัฒนาการศึกษ และส่งเสริมระบบการศึกษาอย่างยั่งยืน | ๑๓ | ๑๒,๕๕๐,๐๐๐ | ๗ | ๓,๙๕๐,๐๐๐ | ๖ | ๕,๗๕๐,๐๐๐ | ๒๖ | ๒๒,๒๕๐,๐๐๐ |
| <u>แนวทางที่ ๒</u> ส่งเสริมการจัดงานเฉลิมพระเกียรติพระบาทสมเด็จพระเจ้าอยู่หัว สมเด็จพระนางเจ้าสิริกิติ์พระบรมราชินีนาถ พระบรมวงศานุวงศ์ งานราชพิธี และงานรัฐพิธี | ๕ | ๕,๕๐๐,๐๐๐ | ๑ | ๑,๐๐๐,๐๐๐ | ๒ | ๒,๐๐๐,๐๐๐ | ๘ | ๘,๕๐๐,๐๐๐ |
| <u>แนวทางที่ ๓</u> ส่งเสริม สนับสนุน แหล่งการเรียนรู้ช่องทางรับรู้ข่าวสาร | ๓ | ๑,๔๕๐,๐๐๐ | ๒ | ๔,๕๐๐,๐๐๐ | ๒ | ๕,๐๐๐,๐๐๐ | ๗ | ๑๐,๙๕๐,๐๐๐ |
| <u>แนวทางที่ ๔</u> ส่งเสริม สนับสนุนการเผยแพร่ และการปฏิบัติด้านคุณธรรมทางศาสนา จริยธรรม ศิลปวัฒนธรรม จารีตประเพณี และภูมิปัญญาท้องถิ่น | ๘ | ๕,๘๕๐,๐๐๐ | ๑ | ๒๐๐,๐๐๐ | ๑ | ๒๐๐,๐๐๐ | ๑๐ | ๖,๒๕๐,๐๐๐ |
| <u>แนวทางที่ ๕</u> อนุรักษ์ศิลปวัฒนธรรม โบราณสถาน โบราณวัตถุ พิพิธภัณฑท์ท้องถิ่น และศาสนสถาน | ๑ | ๕๐๐,๐๐๐ | ๑ | ๗๐๐,๐๐๐ | ๑ | ๑,๐๐๐,๐๐๐ | ๓ | ๒,๒๐๐,๐๐๐ |
| รวมยุทธศาสตร์ที่ ๑ | ๓๐ | ๒๕,๘๕๐,๐๐๐ | ๑๒ | ๑๐,๓๕๐,๐๐๐ | ๑๒ | ๑๓,๙๕๐,๐๐๐ | ๕๔ | ๕๐,๑๕๐,๐๐๐ |

| ยุทธศาสตร์ | ปี ๒๕๖๐ | | ปี ๒๕๖๑ | | ปี ๒๕๖๒ | | รวม ๓ ปี | |
|---|------------------|-------------------|------------------|-------------------|------------------|--------------------|------------------|--------------------|
| | จำนวน โครงการ | งบประมาณ (บาท) | จำนวน โครงการ | งบประมาณ (บาท) | จำนวน โครงการ | งบประมาณ (บาท) | จำนวน โครงการ | งบประมาณ (บาท) |
| ๒. ยุทธศาสตร์การพัฒนาด้านเศรษฐกิจ | | | | | | | | |
| <u>แนวทางที่ ๑</u> พัฒนา ส่งเสริม และฝึกอบรมอาชีพให้ประชาชน | ๓ | ๒,๓๐๐,๐๐๐ | ๖ | ๓,๕๐๐,๐๐๐ | ๕ | ๒,๒๐๐,๐๐๐ | ๑๔ | ๘,๐๐๐,๐๐๐ |
| <u>แนวทางที่ ๒</u> ส่งเสริม และสนับสนุนการผลิต/ ผลผลิตทางการเกษตรปลอดภัยจากสารพิษ ผลิตภัณฑ์ชุมชน และอุตสาหกรรม SME | ๒ | ๑,๕๐๐,๐๐๐ | ๓ | ๙๐๐,๐๐๐ | ๓ | ๑,๗๐๐,๐๐๐ | ๘ | ๔,๑๐๐,๐๐๐ |
| <u>แนวทางที่ ๓</u> ส่งเสริม สนับสนุน การพัฒนาเศรษฐกิจตามหลักปรัชญาของเศรษฐกิจพอเพียง | ๓ | ๒,๐๐๐,๐๐๐ | ๑ | ๕๐๐,๐๐๐ | ๒ | ๓,๐๐๐,๐๐๐ | ๖ | ๕,๕๐๐,๐๐๐ |
| <u>แนวทางที่ ๔</u> ส่งเสริมการพัฒนาพลังงาน พลังงานทดแทน และการประหยัดพลังงาน | ๑ | ๑,๐๐๐,๐๐๐ | ๒ | ๗๐๐,๐๐๐ | ๑ | ๑,๐๐๐,๐๐๐ | ๔ | ๒,๗๐๐,๐๐๐ |
| <u>แนวทางที่ ๕</u> ส่งเสริม สนับสนุนการกระจายสินค้า พัฒนาศูนย์การค้า ส่งเสริมการผลิตผลทางการเกษตร เกษตรอุตสาหกรรม และอุตสาหกรรม | ๖ | ๑๖,๑๖๓,๗๐๐ | ๑๗ | ๕๖,๘๕๓,๑๒๐ | ๓๒ | ๑๒๘,๐๘๒,๐๑๐ | ๕๕ | ๒๐๑,๐๙๘,๘๓๐ |
| รวมยุทธศาสตร์ที่ ๒ | ๑๕ | ๒๒,๙๖๓,๗๐๐ | ๒๙ | ๖๒,๔๕๓,๑๒๐ | ๔๓ | ๑๓๕,๙๘๒,๐๑๐ | ๘๗ | ๒๒๑,๓๙๘,๘๓๐ |

| ยุทธศาสตร์ | ปี ๒๕๖๐ | | ปี ๒๕๖๑ | | ปี ๒๕๖๒ | | รวม ๓ ปี | |
|--|------------------|-------------------|------------------|-------------------|------------------|-------------------|------------------|-------------------|
| | จำนวน โครงการ | งบประมาณ (บาท) | จำนวน โครงการ | งบประมาณ (บาท) | จำนวน โครงการ | งบประมาณ (บาท) | จำนวน โครงการ | งบประมาณ (บาท) |
| ๓. ยุทธศาสตร์การพัฒนาด้านสังคม | | | | | | | | |
| <u>แนวทางที่ ๑</u> ส่งเสริม สนับสนุนกีฬา และนันทนาการ | ๗ | ๗,๖๐๐,๐๐๐ | ๑ | ๕๐๐,๐๐๐ | ๒ | ๑,๕๐๐,๐๐๐ | ๑๐ | ๙,๖๐๐,๐๐๐ |
| <u>แนวทางที่ ๒</u> ส่งเสริม สนับสนุนกิจการสาธารณสุข | ๘ | ๑๖,๐๐๐,๐๐๐ | ๓ | ๑,๔๐๐,๐๐๐ | ๐ | ๐ | ๑๑ | ๑๗,๔๐๐,๐๐๐ |
| <u>แนวทางที่ ๓</u> ป้องกันต่อต้าน และแก้ไขปัญหายาเสพติด | ๗ | ๑๑,๒๐๐,๐๐๐ | ๔ | ๑,๕๐๐,๐๐๐ | ๓ | ๑,๐๐๐,๐๐๐ | ๑๔ | ๑๓,๗๐๐,๐๐๐ |
| <u>แนวทางที่ ๔</u> ส่งเสริม สนับสนุนการพัฒนาสังคม และ งานสวัสดิการสังคม | ๒๓ | ๑๓,๖๐๐,๐๐๐ | ๑ | ๒๐๐,๐๐๐ | ๐ | ๐ | ๒๔ | ๑๓,๘๐๐,๐๐๐ |
| <u>แนวทางที่ ๕</u> การป้องกันและรักษาความสงบเรียบร้อย ในบ้านเมือง และความปลอดภัยในชีวิตและทรัพย์สิน | ๕ | ๖,๗๐๐,๐๐๐ | ๓ | ๑,๐๐๐,๐๐๐ | ๓ | ๑,๖๐๐,๐๐๐ | ๑๑ | ๙,๓๐๐,๐๐๐ |
| <u>แนวทางที่ ๖</u> ส่งเสริม สนับสนุน และพัฒนาประสิทธิภาพ ในการบรรเทาสาธารณภัย | ๔ | ๓,๖๕๐,๐๐๐ | ๑ | ๔๐๐,๐๐๐ | ๐ | ๐ | ๕ | ๔,๐๕๐,๐๐๐ |
| <u>แนวทางที่ ๗</u> เสริมสร้างความเข้มแข็งของครอบครัวและชุมชน | ๒ | ๑,๒๐๐,๐๐๐ | ๒ | ๒,๐๐๐,๐๐๐ | ๒ | ๙๐๐,๐๐๐ | ๖ | ๔,๑๐๐,๐๐๐ |
| <u>แนวทางที่ ๘</u> การเสริมสร้างความสมานฉันท์ในสังคม และความสามัคคี | ๑ | ๑,๐๐๐,๐๐๐ | ๐ | ๐ | ๐ | ๐ | ๑ | ๑,๐๐๐,๐๐๐ |
| รวมยุทธศาสตร์ที่ ๓ | ๕๗ | ๖๐,๙๕๐,๐๐๐ | ๑๕ | ๗,๐๐๐,๐๐๐ | ๑๐ | ๕,๐๐๐,๐๐๐ | ๘๒ | ๗๒,๙๕๐,๐๐๐ |

| ยุทธศาสตร์ | ปี ๒๕๖๐ | | ปี ๒๕๖๑ | | ปี ๒๕๖๒ | | รวม ๓ ปี | |
|---|------------------|-------------------|------------------|-------------------|------------------|-------------------|------------------|-------------------|
| | จำนวน โครงการ | งบประมาณ (บาท) | จำนวน โครงการ | งบประมาณ (บาท) | จำนวน โครงการ | งบประมาณ (บาท) | จำนวน โครงการ | งบประมาณ (บาท) |
| ๔. ยุทธศาสตร์การพัฒนาด้านสิ่งแวดล้อมและการท่องเที่ยว | | | | | | | | |
| <u>แนวทางที่ ๑</u> พัฒนา ส่งเสริม สนับสนุน พลังงานทดแทน ทรัพยากรธรรมชาติ สิ่งแวดล้อม การจัดการขยะ การลด ปริมาณขยะ และมลภาวะ | ๑๒ | ๗,๙๐๐,๐๐๐ | ๒ | ๒,๑๕๐,๐๐๐ | ๑ | ๑๕๐,๐๐๐ | ๑๕ | ๑๐,๒๐๐,๐๐๐ |
| <u>แนวทางที่ ๒</u> บำรุงรักษาแม่น้ำลำคลอง แหล่งน้ำต่าง ๆ และ การป้องกันน้ำท่วม และน้ำเสีย | ๑๕ | ๕๑,๔๘๕,๗๔๐ | ๑๓ | ๑๒,๒๐๔,๔๖๕ | ๙ | ๙,๙๙๑,๔๕๐ | ๓๗ | ๗๓,๖๘๑,๖๕๕ |
| <u>แนวทางที่ ๓</u> การดูแลรักษา และพัฒนาที่สาธารณะ | ๑ | ๒๐๐,๐๐๐ | ๐ | ๐ | ๐ | ๐ | ๑ | ๒๐๐,๐๐๐ |
| <u>แนวทางที่ ๔</u> พัฒนาและส่งเสริมการท่องเที่ยวเชิงวัฒนธรรม เชิงนิเวศ และเชิงสุขภาพ | ๓ | ๔,๐๐๐,๐๐๐ | ๑ | ๑,๐๐๐,๐๐๐ | ๑ | ๒,๐๐๐,๐๐๐ | ๕ | ๗,๐๐๐,๐๐๐ |
| <u>แนวทางที่ ๕</u> พัฒนา ส่งเสริม พื้นที่ที่มีศักยภาพด้าน การท่องเที่ยวให้เป็นแหล่งท่องเที่ยวใหม่ | ๑ | ๑,๐๐๐,๐๐๐ | ๑ | ๑,๐๐๐,๐๐๐ | ๐ | ๐ | ๒ | ๒,๐๐๐,๐๐๐ |
| <u>แนวทางที่ ๖</u> การเตรียมความพร้อมในการรองรับภัยพิบัติ ทางธรรมชาติ | ๑ | ๒,๐๐๐,๐๐๐ | ๐ | ๐ | ๐ | ๐ | ๑ | ๒,๐๐๐,๐๐๐ |
| รวมยุทธศาสตร์ที่ ๔ | ๓๓ | ๖๖,๕๘๕,๗๔๐ | ๑๗ | ๑๖,๓๕๔,๔๖๕ | ๑๑ | ๑๒,๑๔๑,๔๕๐ | ๖๑ | ๙๕,๐๘๑,๖๕๕ |

| ยุทธศาสตร์ | ปี ๒๕๖๐ | | ปี ๒๕๖๑ | | ปี ๒๕๖๒ | | รวม ๓ ปี | |
|---|------------------|-------------------|------------------|-------------------|------------------|-------------------|------------------|-------------------|
| | จำนวน โครงการ | งบประมาณ (บาท) | จำนวน โครงการ | งบประมาณ (บาท) | จำนวน โครงการ | งบประมาณ (บาท) | จำนวน โครงการ | งบประมาณ (บาท) |
| ๕. ยุทธศาสตร์การพัฒนาด้านการบริหารจัดการที่ดี | | | | | | | | |
| <u>แนวทางที่ ๑</u> พัฒนาการบริหารจัดการที่ดีในองค์กร โดยยึดหลักการบริหารกิจการบ้านเมืองที่ดี (Good Governance) ส่งเสริมการมีส่วนร่วมของประชาชนในการพัฒนาท้องถิ่น และส่งเสริมการปกครองในระบอบประชาธิปไตย | ๑๔ | ๓๙,๒๔๐,๐๐๐ | ๒ | ๓,๐๐๐,๐๐๐ | ๒ | ๑,๕๐๐,๐๐๐ | ๑๘ | ๔๓,๗๔๐,๐๐๐ |
| <u>แนวทางที่ ๒</u> ส่งเสริมธรรมาภิบาล การป้องกันและปราบปรามการทุจริต และประพฤตินิชอบในการปฏิบัติราชการ | ๓ | ๑,๓๐๐,๐๐๐ | ๑ | ๕๐๐,๐๐๐ | ๑ | ๕๐๐,๐๐๐ | ๕ | ๒,๓๐๐,๐๐๐ |
| <u>แนวทางที่ ๓</u> ส่งเสริมสวัสดิการแก่ผู้บริหาร และผู้ช่วยเหลือ อปท. สมาชิกสภา อปท. ข้าราชการ ลูกจ้าง พนักงานจ้าง | ๓ | ๑๒,๕๖๐,๐๐๐ | ๑ | ๔๐๐,๐๐๐ | ๐ | ๐ | ๔ | ๑๒,๙๖๐,๐๐๐ |
| <u>แนวทางที่ ๔</u> ปรับปรุง พัฒนาขีดสมรรถนะ และวัฒนธรรม การทำงานของบุคลากร | ๓ | ๓,๓๐๐,๐๐๐ | ๐ | ๐ | ๐ | ๐ | ๓ | ๓,๓๐๐,๐๐๐ |
| <u>แนวทางที่ ๕</u> สนับสนุนการปฏิบัติงาน ปรับปรุง และ พัฒนาระบบเทคโนโลยีสารสนเทศ เครื่องมือเครื่องใช้ และอาคารสถานที่ | ๑๗ | ๒๑,๑๔๑,๙๐๐ | ๓ | ๒,๐๔๐,๐๐๐ | ๒ | ๒๓๕,๐๐๐ | ๒๒ | ๒๓,๔๑๖,๙๐๐ |
| <u>แนวทางที่ ๖</u> ส่งเสริมความรู้ความเข้าใจเกี่ยวกับกิจการท้องถิ่น | ๑ | ๑,๐๐๐,๐๐๐ | ๐ | ๐ | ๐ | ๐ | ๑ | ๑,๐๐๐,๐๐๐ |
| <u>แนวทางที่ ๗</u> สนับสนุน ส่งเสริมการดำเนินงานพัฒนาเพื่อเสริม ความมั่นคงของชาติ กระบวนการยุติธรรม และการจัดการ ความขัดแย้งโดยสันติวิธี | ๑ | ๑,๐๐๐,๐๐๐ | ๑ | ๒๐๐,๐๐๐ | ๐ | ๐ | ๒ | ๑,๒๐๐,๐๐๐ |
| รวมยุทธศาสตร์ที่ ๕ | ๔๒ | ๗๙,๕๔๑,๙๐๐ | ๘ | ๖,๑๔๐,๐๐๐ | ๕ | ๒,๒๓๕,๐๐๐ | ๕๕ | ๘๗,๙๑๖,๙๐๐ |

| ยุทธศาสตร์ | ปี ๒๕๖๐ | | ปี ๒๕๖๑ | | ปี ๒๕๖๒ | | รวม ๓ ปี | |
|--|--------------|--------------------|--------------|--------------------|--------------|--------------------|--------------|----------------------|
| | จำนวนโครงการ | งบประมาณ (บาท) | จำนวนโครงการ | งบประมาณ (บาท) | จำนวนโครงการ | งบประมาณ (บาท) | จำนวนโครงการ | งบประมาณ (บาท) |
| ๖. ยุทธศาสตร์การพัฒนาด้านการบริการสาธารณะ | | | | | | | | |
| <u>แนวทางที่ ๑</u> ก่อสร้าง ปรับปรุง บำรุงรักษาถนน สะพาน ทางเท้า เส้นทางจักรยาน ท่อระบายน้ำ ทำเทียบเรือ ระบบการจัดการขยะ ระบบบำบัดน้ำเสีย และซ่อมแซมปรับปรุง ระบบสาธารณูปโภคที่ได้รับความเสียหาย | ๕๐ | ๓๕๓,๖๑๐,๘๐๐ | ๑๖๓ | ๓๙๙,๔๗๑,๑๙๐ | ๑๔๒ | ๔๐๖,๗๗๗,๖๘๐ | ๓๕๕ | ๑,๑๕๙,๘๕๙,๖๗๐ |
| <u>แนวทางที่ ๒</u> พัฒนาระบบจราจร และการคมนาคมขนส่ง | ๒ | ๕,๕๐๐,๐๐๐ | ๑ | ๑,๐๐๐,๐๐๐ | ๑ | ๒๐๐,๐๐๐ | ๔ | ๖,๗๐๐,๐๐๐ |
| <u>แนวทางที่ ๓</u> พัฒนาระบบไฟฟ้า ประปา และระบบโทรคมนาคม | ๑ | ๕๐๐,๐๐๐ | ๑ | ๕,๐๐๐,๐๐๐ | ๐ | ๐ | ๒ | ๕,๕๐๐,๐๐๐ |
| <u>แนวทางที่ ๔</u> ส่งเสริม สนับสนุน การจัดทำผังเมือง ผังเมืองรวม ผังเมืองเฉพาะ และป้องกันการบุกรุกที่สาธารณประโยชน์ | ๒ | ๗๐๐,๐๐๐ | ๑ | ๑,๐๐๐,๐๐๐ | ๑ | ๒๐๐,๐๐๐ | ๔ | ๑,๙๐๐,๐๐๐ |
| <u>แนวทางที่ ๕</u> พัฒนาแหล่งน้ำคูคลอง และระบบชลประทาน เพื่อการอุปโภค - บริโภค การเกษตร และอื่น ๆ | ๔๓ | ๑๐๐,๖๒๙,๕๐๐ | ๕๑ | ๘๐,๒๘๓,๔๐๐ | ๗๔ | ๑๓๐,๐๔๙,๐๐๐ | ๑๖๘ | ๓๑๐,๙๖๑,๙๐๐ |
| รวมยุทธศาสตร์ที่ ๖ | ๙๘ | ๔๖๐,๙๔๐,๓๐๐ | ๒๑๗ | ๔๘๖,๗๕๔,๕๙๐ | ๒๑๘ | ๕๓๗,๒๒๖,๖๘๐ | ๕๓๓ | ๑,๔๘๔,๙๒๑,๕๗๐ |
| รวมทั้งสิ้น | ๒๗๕ | ๗๑๖,๘๓๑,๖๔๐ | ๒๙๘ | ๕๘๙,๐๕๒,๑๗๕ | ๒๙๙ | ๗๐๖,๕๓๕,๑๔๐ | ๘๗๒ | ๒,๐๑๒,๔๑๘,๙๕๕ |

ส่วนที่ ๔

การติดตามและประเมินผลโครงการ

ส่วนที่ ๔

การติดตามและประเมินผลโครงการ

๑. กรอบและแนวทางในการติดตามและประเมินผล

ระเบียบกระทรวงมหาดไทยว่าด้วยการจัดทำแผนพัฒนาองค์กรปกครองส่วนท้องถิ่น พ.ศ.๒๕๔๘ หมวด ๖ การติดตามและประเมินผลแผนพัฒนา ข้อ ๒๙ กำหนดให้คณะกรรมการติดตามและประเมินผลแผนพัฒนาท้องถิ่น มีอำนาจหน้าที่ในการกำหนดแนวทางการติดตามและประเมินผลแผนพัฒนา และดำเนินการติดตามและประเมินผลแผนพัฒนา เมื่อดำเนินการการเสร็จแล้วให้รายงานผลและเสนอความเห็นซึ่งได้จากการติดตามและประเมินผลแผนพัฒนาต่อผู้บริหารท้องถิ่น เพื่อให้ผู้บริหารท้องถิ่นเสนอต่อสภาท้องถิ่น คณะกรรมการพัฒนาท้องถิ่น และประกาศผลการติดตามและประเมินผลแผนพัฒนาให้ประชาชนในท้องถิ่นทราบโดยทั่วกันอย่างน้อยปีละหนึ่งครั้งภายในเดือนธันวาคมของทุกปี ทั้งนี้ให้ปิดประกาศโดยเปิดเผยไม่น้อยกว่าสามสิบวัน

การติดตามและประเมินผลการนำแผนพัฒนาสามปีไปปฏิบัติขององค์การบริหารส่วนจังหวัดนครปฐม เป็นการติดตามผลการดำเนินงานขององค์การบริหารส่วนจังหวัดนครปฐม ว่าได้มีการดำเนินโครงการต่าง ๆ ตามแผนพัฒนาที่กำหนดไว้หรือไม่ มีการดำเนินโครงการเป็นไปตามวัตถุประสงค์และเป้าหมายที่ตั้งไว้หรือไม่ กล่าวอีกนัยหนึ่งคือ เป็นการวัดความสำเร็จ / ความล้มเหลวของแผนพัฒนารวมทั้งติดตามผลการดำเนินงานตามโครงการพัฒนา ทั้งนี้เพื่อให้การพัฒนาท้องถิ่นขององค์การบริหารส่วนจังหวัดนครปฐมเป็นไปอย่างมีประสิทธิภาพ

การติดตาม

๑. เพื่อติดตามการดำเนินการจัดทำแผนพัฒนาสามปี ว่ามีการดำเนินการครบถ้วนตามขั้นตอนของกระทรวงมหาดไทย ว่าด้วยการจัดทำแผนพัฒนาขององค์กรปกครองส่วนท้องถิ่น พ.ศ.๒๕๔๘ หรือไม่
๒. เพื่อติดตามผลการดำเนินงานตามแผนยุทธศาสตร์ขององค์การบริหารส่วนจังหวัดนครปฐม
๓. เพื่อประเมินผลความพึงพอใจในการดำเนินงานตามแผนพัฒนาขององค์การบริหารส่วนจังหวัดนครปฐม

เครื่องมือในการเก็บรวบรวมข้อมูล

๑. แผนยุทธศาสตร์การพัฒนาขององค์การบริหารส่วนจังหวัดนครปฐม (พ.ศ.๒๕๕๗-๒๕๖๓)
๒. แผนพัฒนาสามปี (พ.ศ.๒๕๖๐- ๒๕๖๒) องค์การบริหารส่วนจังหวัดนครปฐม
๓. ข้อมูลผู้ติงบประมาณรายจ่ายประจำปีงบประมาณ พ.ศ.๒๕๖๐
๔. ระบบสารสนเทศการบริหารจัดการเพื่อการวางแผนและประเมินผลการใช้จ่ายงบประมาณขององค์กรปกครองส่วนท้องถิ่น(Plan)
๕. แบบรายงานตามคู่มือการติดตามและประเมินผลการจัดทำและแปลงแผนไปสู่การปฏิบัติขององค์กรปกครองส่วนท้องถิ่น

การประเมินผล

กำหนดเป้าหมายในการจัดความสำเร็จของการดำเนินการตามแผนพัฒนา ดังนี้

| ประเด็นการประเมินผล | ตัวชี้วัด (KPI) | เป้าหมาย | วิธีการประเมินผล |
|----------------------------|---|-----------|--|
| ๑. การนำแผนไปสู่การปฏิบัติ | ร้อยละของจำนวนแผนงาน / โครงการ ที่นำไปสู่การปฏิบัติได้จริง ประจำปี ๒๕๖๐ | ร้อยละ ๕๐ | ตรวจสอบจากแผนพัฒนาสามปี (พ.ศ. ๒๕๕- ๒๕๖๒) (เฉพาะปี ๒๕๖๐) กับข้อมูลผู้ติงบประมาณรายจ่าย ประจำปีงบประมาณ พ.ศ.๒๕๖๐ |
| ๒. ความพึงพอใจของประชาชน | ร้อยละของความพึงพอใจต่อการ ดำเนินงานตามแผนพัฒนาประจำปี | ร้อยละ ๘๐ | สำรวจข้อมูลโดยใช้แบบสอบถามความพึงพอใจจาก ประชาชน / หน่วยงานที่เกี่ยวข้อง |

การกำหนดช่วงเวลาในการติดตามและประเมินผล

ช่วงเวลาในการดำเนินการติดตามและประเมินผลการดำเนินงานขององค์การบริหารส่วนจังหวัดนครปฐม ดังนี้

ครั้งที่ ๑ ติดตามผลการดำเนินงานไตรมาสที่ ๑ (ตุลาคม - ธันวาคม ๒๕๕๙) ภายในเดือนกุมภาพันธ์ พ.ศ.๒๕๖๐

ครั้งที่ ๒ ติดตามผลการดำเนินงานไตรมาสที่ ๒ (มกราคม - มีนาคม ๒๕๖๐) ภายในเดือนพฤษภาคม พ.ศ.๒๕๖๐

ครั้งที่ ๓ ติดตามผลการดำเนินงานไตรมาสที่ ๓ (เมษายน - มิถุนายน ๒๕๖๐) ภายในเดือนสิงหาคม พ.ศ.๒๕๖๐

ครั้งที่ ๔ ติดตามผลการดำเนินงานไตรมาสที่ ๔ (กรกฎาคม-กันยายน ๒๕๖๐) สรุปรายงานผลและเสนอความเห็นซึ่งได้จากการติดตาม และประเมินผลแผนพัฒนาประจำปีงบประมาณ พ.ศ.๒๕๖๐ ภายในเดือนธันวาคม พ.ศ.๒๕๖๐

ตารางแสดงระยะเวลาในการดำเนินการในการติดตามและประเมินผล การดำเนินงานขององค์การบริหารส่วนจังหวัดนครปฐม ประจำปี ๒๕๖๐

| ไตรมาสที่ | ระยะเวลา / ช่วงระยะเวลาในการดำเนินงาน | | | | | | | | | | | | | | |
|-----------|---------------------------------------|------|------|----------|------|-------|-------|------|-------|------|------|------|------|------|------|
| | พ.ศ.๒๕๕๙ | | | พ.ศ.๒๕๖๐ | | | | | | | | | | | |
| | ต.ค. | พ.ย. | ธ.ค. | ม.ค. | ก.พ. | มี.ค. | เม.ย. | พ.ค. | มิ.ย. | ก.ค. | ส.ค. | ก.ย. | ต.ค. | พ.ย. | ธ.ค. |
| ๑ | ← | → | | | | | | | | | | | | | |
| ๒ | | | | ← | → | | | | | | | | | | |
| ๓ | | | | | | | ← | → | | | | | | | |
| ๔ | | | | | | | | | | ← | → | | | | |

| ครั้งที่ | ระยะเวลาในการดำเนินการติดตามและประเมินผล ของคณะกรรมการติดตามและประเมินผลฯ | | | | | | | | | | | | | | | |
|------------|--|------------|------------|------------|------------|-------------|-------------|------------|-------------|------------|------------|------------|------------|------------|------------|--|
| | ต.ค. ๕๙ | พ.ย. ๕๙ | ธ.ค. ๕๙ | ม.ค. ๖๐ | ก.พ. ๖๐ | มี.ค. ๖๐ | เม.ย. ๖๐ | พ.ค. ๖๐ | มิ.ย. ๖๐ | ก.ค. ๖๐ | ส.ค. ๖๐ | ก.ย. ๖๐ | ต.ค. ๖๐ | พ.ย. ๖๐ | ธ.ค. ๖๐ | |
| | ครั้งที่ ๑ | | | | | ←→ | | | | | | | | | | |
| ครั้งที่ ๒ | | | | | | | | ←→ | | | | | | | | |
| ครั้งที่ ๓ | | | | | | | | | | | ←→ | | | | | |
| ครั้งที่ ๔ | | | | | | | | | | | | | ←→ | | | |

๒. ระเบียบ วิธีในการติดตามและประเมินผล

พระราชบัญญัติระเบียบบริหารราชการแผ่นดิน พ.ศ.๒๕๔๕ มาตรา ๓/๑ กำหนดว่าการบริหารราชการแผ่นดินต้องเป็นไปเพื่อประโยชน์สุขของประชาชน เกิดผลสัมฤทธิ์ต่อภารกิจของรัฐควมมีประสิทธิภาพ ความคุ้มค่าในเชิงภารกิจแห่งรัฐ การลดขั้นตอนการปฏิบัติงาน การกระจายภารกิจและทรัพยากรให้แก่ท้องถิ่น การกระจายอำนาจการตัดสินใจ การอำนวยความสะดวกและตอบสนองความต้องการของประชาชน มีผู้รับผิดชอบต่อผลงาน เพื่อให้การปฏิบัติราชการเป็นไปตามพระราชบัญญัติดังกล่าวจึงได้มีการตราพระราชกฤษฎีกาว่าด้วยหลักเกณฑ์และวิธีการบริหารกิจการบ้านเมืองที่ดี พ.ศ.๒๕๔๖ ที่กำหนดให้องค์กรภาครัฐต้องนำหลักการตามพระราชบัญญัติฯ ไปสู่การปฏิบัติราชการของหน่วยงานให้บรรลุเป้าหมาย ทั้งนี้ การบริหารราชการเพื่อให้เกิดผลสัมฤทธิ์ต่อภารกิจของรัฐจะต้องมีการจัดทำแผนพัฒนาแผนปฏิบัติการล่วงหน้า โดยแผนดังกล่าวต้องกำหนดให้มีรายละเอียดขั้นตอนระยะเวลางบประมาณดำเนินการ เป้าหมาย ผลสัมฤทธิ์ ภารกิจ และตัวชี้วัดความสำเร็จตลอดจนมีการติดตามและประเมินผล

การติดตามและประเมินผลแผนพัฒนาขององค์การบริหารส่วนจังหวัดนครปฐม ดำเนินงานตามระเบียบปี

๒.๑ คณะกรรมการติดตามและประเมินผลแผนพัฒนาองค์การบริหารส่วนจังหวัดนครปฐม ประกอบด้วย

- ๑) สมาชิกสภาท้องถิ่นที่สภาท้องถิ่นคัดเลือกจำนวนสามคน
- ๒) ผู้แทนประชาคมท้องถิ่นที่ประชาคมท้องถิ่นคัดเลือกจำนวนสองคน
- ๓) ผู้แทนหน่วยงานที่เกี่ยวข้องที่ผู้บริหารท้องถิ่นคัดเลือกจำนวนสองคน
- ๔) หัวหน้าส่วนการบริหารที่คัดเลือกกันเองจำนวนสองคน
- ๕) ผู้ทรงคุณวุฒิที่ผู้บริหารท้องถิ่นคัดเลือกจำนวนสองคน

โดยให้คณะกรรมการติดตามและประเมินผลแผนพัฒนาท้องถิ่น มีวาระการดำรงตำแหน่งคราวละ ๒ ปี และมีอำนาจหน้าที่ ดังนี้

- (๑) กำหนดแนวทาง วิธีการในการติดตามและประเมินผล
- (๒) ดำเนินการติดตามและประเมินผลแผนพัฒนา
- (๓) รายงานผลและเสนอความเห็นซึ่งได้จากการติดตามและประเมินผลแผนพัฒนาต่อผู้บริหารท้องถิ่น เพื่อให้ผู้บริหารท้องถิ่นเสนอต่อสภาท้องถิ่น คณะกรรมการพัฒนาท้องถิ่น และประกาศผลการติดตามและประเมินผลแผนพัฒนาให้ประชาชนในท้องถิ่นทราบ โดยทั่วกันอย่างน้อยปีละหนึ่งครั้ง ภายในเดือนธันวาคมของทุกปี ทั้งนี้ให้ปิดประกาศโดยเปิดเผยไม่น้อยกว่าสามสิบวัน
- (๔) แต่งตั้งคณะอนุกรรมการหรือคณะทำงานเพื่อช่วยปฏิบัติงานตามที่เห็นสมควร

๒.๒ คณะอนุกรรมการติดตามข้อมูลรายงานผลการดำเนินงาน โดยมีอำนาจหน้าที่ในการช่วยคณะกรรมการติดตามและประเมินผลแผนพัฒนา องค์การบริหารส่วนจังหวัดนครปฐม ปฏิบัติหน้าที่ให้เป็นไปตามระเบียบกระทรวงมหาดไทย ว่าด้วยการจัดทำแผนพัฒนาขององค์กรปกครองส่วนท้องถิ่น พ.ศ.๒๕๔๘

๒.๓ กองแผนและงบประมาณ โดยฝ่ายติดตามและประเมินผล มีอำนาจหน้าที่รับผิดชอบงานตรวจติดตามการดำเนินการตามข้อบัญญัติงบประมาณรายจ่าย งานติดตามและประเมินผลแผนงาน / โครงการต่าง ๆ และงานอื่น ๆ ที่เกี่ยวข้อง

วิธีในการติดตามและประเมินผล

องค์การบริหารส่วนจังหวัดนครปฐม ได้กำหนดระยะเวลาในการติดตามผลการดำเนินงานปีละ ๔ ครั้ง รายไตรมาส โดยรายงานให้ผู้บริหารทราบทุกสิ้นสุดไตรมาส ดังนี้

| | |
|----------------------------|------------------|
| ไตรมาสที่ ๑ (เดือนตุลาคม) | - เดือนธันวาคม) |
| ไตรมาสที่ ๒ (เดือนมกราคม) | - เดือนมีนาคม) |
| ไตรมาสที่ ๓ (เดือนเมษายน) | - เดือนมิถุนายน) |
| ไตรมาสที่ ๔ (เดือนกรกฎาคม) | - เดือนกันยายน) |

การประเมินผลแผนพัฒนาองค์การบริหารส่วนจังหวัดนครปฐม ได้กำหนด ห้วงระยะเวลาในการดำเนินการติดตาม ผลการดำเนินงานและประเมินผลการนำแผนยุทธศาสตร์การพัฒนาไปสู่การปฏิบัติปีละ ๑ ครั้ง ภายในเดือนธันวาคม เพื่อสรุปรายงานผลและเสนอความคิดเห็นซึ่งได้จากการติดตามและประเมินผลแผนยุทธศาสตร์การพัฒนาต่อผู้บริหารท้องถิ่น และผู้บริหารท้องถิ่นเสนอต่อสภาท้องถิ่น คณะกรรมการพัฒนาท้องถิ่น รวมถึงปิดประกาศให้ประชาชนทราบโดยเปิดเผย ไม่น้อยกว่าสามสิบวัน

๓. กำหนดเครื่องมือที่ใช้ในการติดตามผลและประเมินผล

การติดตามและประเมินผลแผนพัฒนาองค์การบริหารส่วนจังหวัดนครปฐม มีวัตถุประสงค์เพื่อตรวจติดตามผลการดำเนินงาน ปัญหาและอุปสรรคของการดำเนินงานตามโครงการ รวมทั้งข้อเสนอแนะเพื่อนำไปปรับปรุงการดำเนินงานของโครงการให้มีประสิทธิภาพและประสิทธิผล โดยมีเครื่องมือที่ใช้ในการติดตามและประเมินผลตามแบบรายงาน คู่มือการติดตามและประเมินผลการจัดทำและแปลงแผนไปสู่การปฏิบัติขององค์กรปกครองส่วนท้องถิ่นดังนี้

- ๑) แบบช่วยกำกับกับการจัดทำแผนพัฒนาของท้องถิ่นโดยตนเอง
- ๒) แบบติดตามผลการดำเนินงานขององค์กรปกครองส่วนท้องถิ่น
- ๓) แบบประเมินผลความพึงพอใจในการดำเนินงานตามแผนพัฒนา

แบบรายงานที่ใช้ในการติดตามและประเมินผล

แบบที่ ๑ แบบช่วยกำกับการจัดทำแผนพัฒนาของท้องถิ่นโดยตนเอง

| ประเด็นการประเมิน | มี การดำเนินงาน | ไม่มี การดำเนินงาน |
|---|--------------------|-----------------------|
| ส่วนที่ ๑ คณะกรรมการพัฒนาท้องถิ่น | | |
| ๑. มีการจัดตั้งคณะกรรมการพัฒนาท้องถิ่นเพื่อจัดทำแผนพัฒนาท้องถิ่น | | |
| ๒. มีการจัดประชุมคณะกรรมการพัฒนาท้องถิ่นเพื่อจัดทำแผนพัฒนาท้องถิ่น | | |
| ๓. มีการจัดประชุมอย่างต่อเนื่องและสม่ำเสมอ | | |
| ๔. มีการจัดตั้งคณะกรรมการสนับสนุนการจัดทำแผนพัฒนาท้องถิ่น | | |
| ๕. มีการจัดประชุมคณะกรรมการสนับสนุนการจัดทำแผนพัฒนาท้องถิ่น | | |
| ๖. มีคณะกรรมการพัฒนาท้องถิ่นและประชาคมท้องถิ่นพิจารณาร่างแผนยุทธศาสตร์การพัฒนา | | |
| ส่วนที่ ๒ การจัดทำแผนการพัฒนาท้องถิ่น | | |
| ๗. มีการรวบรวมข้อมูลและปัญหาสำคัญของท้องถิ่นมาจัดทำฐานข้อมูล | | |
| ๘. มีการเปิดโอกาสให้ประชาชนเข้ามามีส่วนร่วมในการจัดทำแผน | | |
| ๙. มีการวิเคราะห์ศักยภาพของท้องถิ่น(SWOT) เพื่อประเมินสถานภาพการพัฒนาท้องถิ่น | | |
| ๑๐. มีการกำหนดวิสัยทัศน์และภารกิจหลักการพัฒนาท้องถิ่นที่สอดคล้องกับศักยภาพของท้องถิ่น | | |

| ประเด็นการประเมิน | มี การดำเนินงาน | ไม่มี การดำเนินงาน |
|--|--------------------|-----------------------|
| ๑๑. มีการกำหนดวิสัยทัศน์และภารกิจหลักการพัฒนาท้องถิ่นที่สอดคล้องกับยุทธศาสตร์จังหวัด | | |
| ๑๒. มีการกำหนดจุดมุ่งหมายเพื่อการพัฒนาที่ยั่งยืน | | |
| ๑๓. มีการกำหนดเป้าหมายการพัฒนาท้องถิ่น | | |
| ๑๔. มีการกำหนดยุทธศาสตร์การพัฒนาและแนวทางการพัฒนา | | |
| ๑๕. มีการกำหนดยุทธศาสตร์ที่สอดคล้องกับยุทธศาสตร์ของจังหวัด | | |
| ๑๖. มีการอนุมัติและประกาศใช้แผนยุทธศาสตร์การพัฒนา | | |
| ๑๗. มีการจัดทำบัญชีกลุ่มโครงการในแผนยุทธศาสตร์ | | |
| ๑๘. มีการกำหนดรูปแบบการติดตามประเมินผลแผนยุทธศาสตร์ | | |
| ๑๙. มีการทบทวนแผนยุทธศาสตร์หรือไม่ | | |
| ส่วนที่ ๓ การติดตามและประเมินผล | | |
| ๒๐. มีการประชุมคณะกรรมการติดตามและประเมินผลเพื่อติดตามผลการดำเนินงานตามไตรมาส | | |
| ๒๑. มีการจัดทำรายงานผลการดำเนินงานเป็นรายไตรมาส | | |
| ๒๒. มีการออกพื้นที่เพื่อติดตามและประเมินผลความพึงพอใจของประชาชน | | |
| ๒๓. มีการรายงานผลและเสนอความเห็นซึ่งได้จากการติดตามและประเมินผลให้สภาท้องถิ่น, คณะกรรมการพัฒนาท้องถิ่นทราบ | | |
| ๒๔. มีการประชาสัมพันธ์และประกาศผลการติดตามและประเมินผลให้ประชาชนทราบ | | |

๔. จำนวนโครงการและงบประมาณที่สอดคล้องกับแผนยุทธศาสตร์การพัฒนาจังหวัด

| ประเด็น ยุทธศาสตร์จังหวัด | ยุทธศาสตร์ อบจ. ที่สอดคล้องสนับสนุน ยุทธศาสตร์จังหวัด | ปีที่ ๑ (๒๕๖๐) | | ปีที่ ๒ (๒๕๖๑) | | ปีที่ ๓ (๒๕๖๒) | | รวม | |
|------------------------------|---|------------------|--------------|------------------|--------------|------------------|--------------|------------------|--------------|
| | | จำนวน โครงการ | งบ ประมาณ | จำนวน โครงการ | งบ ประมาณ | จำนวน โครงการ | งบ ประมาณ | จำนวน โครงการ | งบ ประมาณ |
| | | | | | | | | | |
| | | | | | | | | | |
| | | | | | | | | | |
| รวม | | | | | | | | | |

๕. จำนวนโครงการ/งบประมาณตามแผนพัฒนาสามปี และโครงการ/งบประมาณที่ดำเนินการตามข้อบัญญัติ

| โครงการ/กิจกรรมตามแผนพัฒนา ๓ ปี (เฉพาะปี ๒๕๖๐) | จำนวน โครงการ | จำนวน งบประมาณ | โครงการ/กิจกรรมที่ดำเนินการ ปีงบประมาณ ๒๕๖๐ | จำนวน โครงการ | จำนวน งบประมาณ | คิดเป็นร้อยละของการ ดำเนินงาน | |
|---|------------------|-------------------|---|------------------|-------------------|----------------------------------|-------------------|
| | | | | | | จำนวน โครงการ | จำนวน งบประมาณ |
| | | | | | | | |
| | | | | | | | |
| | | | | | | | |
| | | | | | | | |
| | | | | | | | |
| | | | | | | | |
| รวม | | | | | | | |

๖. ผลการดำเนินงานตามแผนพัฒนาปี ๒๕๖๐

| ยุทธศาสตร์ | จำนวนโครงการที่เสร็จ | | จำนวนโครงการที่อยู่ในระหว่างดำเนินการ | | จำนวนโครงการที่ยังไม่ได้ดำเนินการ | | จำนวนโครงการที่มีการยกเลิก | | จำนวนโครงการที่มีการเพิ่มเติม | | จำนวนโครงการทั้งหมด | |
|------------|----------------------|--------|---------------------------------------|--------|-----------------------------------|--------|----------------------------|--------|-------------------------------|--------|---------------------|--------|
| | จำนวน | ร้อยละ | จำนวน | ร้อยละ | จำนวน | ร้อยละ | จำนวน | ร้อยละ | จำนวน | ร้อยละ | จำนวน | ร้อยละ |
| | | | | | | | | | | | | |
| | | | | | | | | | | | | |
| | | | | | | | | | | | | |
| | | | | | | | | | | | | |
| | | | | | | | | | | | | |
| | | | | | | | | | | | | |
| รวม | | | | | | | | | | | | |

๗. การเบิกจ่ายงบประมาณปี ๒๕๖๐

| ยุทธศาสตร์ | งบประมาณที่ตั้งไว้ | | เงินสะสม | | งบประมาณรวมที่เบิกจ่าย | |
|------------|--------------------|--------|-------------------|--------|------------------------|--------|
| | จำนวนเงินเบิกจ่าย | ร้อยละ | จำนวนเงินเบิกจ่าย | ร้อยละ | จำนวนเงินเบิกจ่าย | ร้อยละ |
| | | | | | | |
| | | | | | | |
| | | | | | | |
| | | | | | | |
| | | | | | | |
| | | | | | | |
| รวม | | | | | | |

ส่วนที่ ๓ ผลการดำเนินงานตามโครงการที่ได้รับเงินอุดหนุนเฉพาะกิจ

๘. โครงการที่ได้รับเงินอุดหนุนเฉพาะกิจประจำปี ๒๕๖๐

| โครงการ | ผลการดำเนินงาน | | | งบประมาณ | |
|---------|------------------------|----------------------------|------------------------|-----------------------|---------------------------|
| | ดำเนินการ เสร็จแล้ว | อยู่ในระหว่าง ดำเนินการ | ยังไม่ได้ ดำเนินการ | งบประมาณ ที่ได้รับ | งบประมาณ ที่เบิกจ่ายไป |
| | | | | | |
| | | | | | |
| | | | | | |
| | | | | | |
| | | | | | |
| รวม | | | | | |

ส่วนที่ ๔ ปัญหา และอุปสรรคในการปฏิบัติงาน

.....

.....

.....

.....

.....

แบบที่ ๓ แบบประเมินผลความพึงพอใจในการดำเนินงานตามแผนพัฒนา

โครงการ.....
.....

ตอนที่ ๑ ข้อมูลทั่วไปของผู้ตอบแบบสอบถาม

๑. เพศ () ชาย () หญิง
๒. อายุ () น้อยกว่า ๒๐ ปี () ๒๐ - ๓๐ ปี () ๓๑ - ๔๐ ปี
() ๔๑ - ๕๐ ปี () อายุ ๕๐ ปี ขึ้นไป
๓. วุฒิการศึกษา () ประถมศึกษา () มัธยมศึกษา () อนุปริญญาหรือเทียบเท่า
() ปริญญาตรี () สูงกว่าปริญญาตรี
๔. อาชีพ () เกษตรกรรม () รับจ้าง () ค้าขาย - ธุรกิจส่วนตัว
() ข้าราชการ / รัฐวิสาหกิจ () นักเรียน / นักศึกษา () อื่นๆ (ระบุ)

ตอนที่ ๒ ข้อมูลความพึงพอใจต่อผลการดำเนินงานตามแผนพัฒนาขององค์การบริหารส่วนจังหวัดนครปฐม

| ประเด็นความพึงพอใจ | พอใจมาก | พอใจ | ไม่พอใจ |
|---|---------|------|---------|
| ๑) การดำเนินโครงการ/กิจกรรม ของ อบจ.นฐ. ได้เปิดโอกาสให้ประชาชนมีส่วนร่วม เช่น การประชุมประชาคมท้องถิ่น, การรับฟังข้อเสนอปัญหาความเดือดร้อน ความต้องการผ่านช่องทางต่าง ๆ เป็นต้น | | | |
| ๒) การดำเนินโครงการ/กิจกรรม มีการประชาสัมพันธ์ให้ประชาชนในพื้นที่ทราบอย่างทั่วถึงทั้งก่อนและหลังดำเนินการ เช่น ป้ายประชาสัมพันธ์โครงการ, หอกระจายข่าว หรือการบอกเล่าจากผู้นำในพื้นที่ | | | |
| ๓) การดำเนินโครงการ/กิจกรรม ได้เปิดโอกาสให้ประชาชนในพื้นที่มีส่วนร่วมในการตรวจสอบ | | | |
| ๔) การดำเนินโครงการ/กิจกรรม แล้วเสร็จ เป็นไปตามระยะเวลาที่กำหนด | | | |
| ๕) การดำเนินโครงการ/กิจกรรม เป็นไปตามแบบแปลนหรือตามมาตรฐานที่กำหนด | | | |
| ๖) การดำเนินโครงการ/กิจกรรม สามารถแก้ไขปัญหาความเดือดร้อนของประชาชนในพื้นที่ได้ | | | |
| ๗) การดำเนินโครงการ/กิจกรรม เป็นประโยชน์ต่อประชาชนโดยรวม | | | |
| ๘) ความพึงพอใจต่อการดำเนินโครงการ/กิจกรรมในภาพรวม | | | |

ตอนที่ ๓ ข้อมูลความพึงพอใจต่อผลการดำเนินงานตามยุทธศาสตร์การพัฒนาขององค์การบริหารส่วนจังหวัดนครปฐม

| ประเด็นความพึงพอใจ | พอใจมาก | พอใจ | ไม่พอใจ |
|---|---------|------|---------|
| ยุทธศาสตร์การพัฒนาที่ ๑ ด้านการศึกษา ศาสนา และวัฒนธรรม เช่น การพัฒนาศักยภาพบุคลากรทางการศึกษา, จัดหาครุภัณฑ์คอมพิวเตอร์และโปรแกรมสื่อการเรียนการสอน (CAI) ให้กับสถานศึกษาทั้ง ๗ อำเภอ ฯลฯ | | | |
| ยุทธศาสตร์การพัฒนาที่ ๒ ด้านเศรษฐกิจ เช่น ส่งเสริม/สนับสนุนการพัฒนาศักยภาพให้แก่องค์กรสตรีและกลุ่มอาชีพต่าง ๆ ฯลฯ | | | |
| ยุทธศาสตร์การพัฒนาที่ ๓ ด้านสังคม เช่น สนับสนุนด้านการกีฬา, ส่งเสริมสนับสนุนการป้องกันบำบัดรักษาโรคระบาดโรคติดต่ออื่น ๆ , การพัฒนาคุณภาพชีวิตเด็ก สตรี และผู้ด้อยโอกาส ฯลฯ | | | |
| ยุทธศาสตร์การพัฒนาที่ ๔ ด้านสิ่งแวดล้อมและการท่องเที่ยว เช่น บำรุงรักษาและกำจัดวัชพืชในแม่น้ำลำคลอง, โครงการเรารักแม่น้ำท่าจีน ฯลฯ | | | |
| ยุทธศาสตร์การพัฒนาที่ ๕ ด้านการบริหารจัดการที่ดี เช่น พัฒนาประสิทธิภาพของผู้นำชุมชน ผู้นำท้องถิ่น, การส่งเสริมความรู้ประชาธิปไตย ฯลฯ | | | |
| ยุทธศาสตร์การพัฒนาที่ ๖ ด้านการบริการสาธารณะ เช่น ก่อสร้าง/ปรับปรุง/บำรุงรักษาถนน สะพาน การสาธารณูปโภคที่เชื่อมต่อระหว่างองค์กรปกครองส่วนท้องถิ่น ฯลฯ | | | |

ภาคผนวก

ผนวก ก. รูปแผนที่ตามแผนพัฒนาสามปีขององค์การบริหารส่วนจังหวัดนครปฐม

“เมืองน่าอยู่ ชุมชนเข้มแข็ง แหล่งผลิตอาหารปลอดภัย ก้าวไกลการศึกษา สิ่งแวดล้อมงามตา พัฒนาการท่องเที่ยว ”

วิสัยทัศน์



พันธกิจ



- ยกระดับคุณภาพชีวิตความเป็นอยู่ และสร้างรายได้ให้แก่ประชาชน
- ปรับปรุงและพัฒนาาระบบโครงข่ายคมนาคมทั้งทางบก ทางน้ำ ด้านสาธารณูปโภค/สาธารณูปการ และโครงสร้างพื้นฐาน
- บริหารจัดการทรัพยากรธรรมชาติ สิ่งแวดล้อม และส่งเสริมการท่องเที่ยว
- พัฒนากระบวนการบริหารจัดการที่ดี และการมีส่วนร่วมของประชาชนในการพัฒนาท้องถิ่น

เป้าประสงค์

- การพัฒนาการศึกษา มีประสิทธิภาพ ได้มาตรฐาน ประชาชน มีศักยภาพในการเรียนรู้ เพื่อประโยชน์ต่อการพัฒนาท้องถิ่น
- การทำนุบำรุง-รักษา ศาสนา ศิลปวัฒนธรรม จารีตประเพณี และภูมิปัญญาท้องถิ่น
- เศรษฐกิจชุมชน มีความเข้มแข็ง มีศักยภาพในการพัฒนาอาชีพ ประชาชนมีรายได้เพิ่มขึ้น รวมทั้งส่งเสริมการผลิตผลผลิตทางการเกษตรปลอดภัยจากสารพิษเพื่อการบริโภค
- การขนส่งสินค้า และผลิตผลต่าง ๆ ในพื้นที่มี ประสิทธิภาพ สะดวก รวดเร็ว และปลอดภัย
- การจัดการด้าน สาธารณสุข กีฬานันทนาการ สวัสดิการ สังคม เศรษฐกิจ สิ่งแวดล้อม มี ประสิทธิภาพ ประชาชนมีความปลอดภัยในชีวิตและทรัพย์สิน
- ทรัพยากรธรรมชาติและสิ่งแวดล้อมได้รับการดูแลรักษาให้มีความ คุณภาพ ส่งเสริมการท่องเที่ยว และ ประชาชนมีส่วนร่วมในการอนุรักษ์ ฟื้นฟู เพื่อการพัฒนาที่ยั่งยืน
- ระบบการบริหาร จัดการ และการ ปฏิบัติงานของท้องถิ่น มีประสิทธิภาพ ส่งเสริมกระบวนการมีส่วนร่วม และความ ร่วมมือของทุกภาคส่วน ในการพัฒนาท้องถิ่น
- การเชื่อมโยงระบบคมนาคมขนส่งมี ประสิทธิภาพ ได้ มาตรฐาน และเพียงพอ ต่อความต้องการของ ประชาชน เพื่อรองรับ การขยายตัวของเมือง ในอนาคต

ยุทธศาสตร์

- ยุทธศาสตร์ด้านการศึกษา ศาสนา และวัฒนธรรม
- ยุทธศาสตร์ด้านเศรษฐกิจ
- ยุทธศาสตร์ด้านสังคม
- ยุทธศาสตร์ด้านสิ่งแวดล้อม และการท่องเที่ยว
- ยุทธศาสตร์ด้านการบริหารจัดการที่ดี
- ยุทธศาสตร์ด้านการ บริการสาธารณะ

แนวทางการพัฒนา

- พัฒนาการศึกษาและส่งเสริมระบบ การศึกษาอย่างยั่งยืน
- ส่งเสริมการจัดงานเฉลิมพระเกียรติฯ สมเด็จพระเจ้าอยู่หัว สมเด็จพระนางเจ้าสิริกิติ์ พระบรมราชินีนาถ พระบรมราชชนนีพันปีหลวง และงานรัฐพิธี งานราชพิธี และงานรัฐพิธี
- ส่งเสริม สนับสนุน แหล่งการเรียนรู้ ช่องทางการ รับรู้ข่าวสาร
- ส่งเสริม สนับสนุนการเผยแพร่ และการปฏิบัติ ด้านคุณธรรมทางศาสนา จริตธรรม ศิลปวัฒนธรรม จารีตประเพณี และภูมิปัญญาท้องถิ่น
- อนุรักษ์ศิลปวัฒนธรรม โบราณสถาน โบราณวัตถุ พิพิธภัณฑสถาน และศาสนสถาน
- พัฒนา ส่งเสริม และฝึกอบรมอาชีพให้ประชาชน
- ส่งเสริม และสนับสนุนการผลิต/ผลผลิต ทางการผลิตเกษตรปลอดภัยจากสารพิษ ผลิตภัณฑ์ชุมชน และอุตสาหกรรม SME
- ส่งเสริม สนับสนุน การพัฒนาเศรษฐกิจ ตามหลักปรัชญาของเศรษฐกิจพอเพียง
- ส่งเสริมการพัฒนาพลังงาน พลังงาน ทดแทน และการประหยัดพลังงาน
- ส่งเสริม สนับสนุนการกระจายสินค้า พัฒนาระบบขนส่งทางบก ส่งผลิตผลทางการ เกษตร เกษตรอุตสาหกรรม และอุตสาหกรรม
- ส่งเสริม สนับสนุนกีฬาและนันทนาการ
- ส่งเสริม สนับสนุนกิจการสาธารณสุข
- ป้องกัน ต่อต้าน และแก้ไขปัญหาเสพติด
- ส่งเสริม สนับสนุนการพัฒนาสังคม และ งานสวัสดิการสังคม
- การป้องกันและรักษาความสงบเรียบร้อย ในบ้านเมือง และความปลอดภัยในชีวิตและ ทรัพย์สิน
- ส่งเสริม สนับสนุน และพัฒนาประสิทธิภาพ ในการบรรเทาสาธารณภัย
- เสริมสร้างความเข้มแข็งของครอบครัวและชุมชน
- การเสริมสร้างความสามัคคีในสังคม และ ความสามัคคี
- พัฒนา ส่งเสริม สนับสนุน พลังงาน ทดแทน ทรัพยากรธรรมชาติ สิ่งแวดล้อม การจัดการขยะ การลด ปริมาณขยะ และมลภาวะ
- บำรุงรักษาแม่น้ำลำคลอง แหล่งน้ำ ต่างๆ และการป้องกันน้ำท่วม และน้ำเสีย
- การดูแลรักษา และพัฒนาที่สาธารณะ
- พัฒนาและส่งเสริมการท่องเที่ยวเชิง วัฒนธรรม เชิงนิเวศ และเชิงสุขภาพ
- พัฒนา ส่งเสริม พื้นที่ที่มีศักยภาพด้าน การท่องเที่ยวให้เป็นแหล่งท่องเที่ยวใหม่
- การเตรียมความพร้อมในการรองรับ ภัยพิบัติทางธรรมชาติ
- พัฒนาการบริหารจัดการที่ดีในองค์กร โดยยึดหลักการ บริหารกิจการบ้านเมืองที่ดี (Good Governance) ส่งเสริมการมีส่วนร่วมของประชาชนในการพัฒนาท้องถิ่น และส่งเสริมการปกครองในระบอบประชาธิปไตย และส่งเสริมการปกครองในระบอบประชาธิปไตย การทุจริต และประพฤติมิชอบในการปฏิบัติราชการ
- ส่งเสริมสวัสดิการแก่ผู้บริหาร และผู้ช่วยเหลือ อปท. สมาชิกสภา อปท. ข้าราชการ ลูกจ้าง พนักงานจ้าง
- ปรับปรุง พัฒนาขีดสมรรถนะและวัฒนธรรมการทำงาน ของบุคลากร
- สนับสนุนการปฏิบัติงาน ปรับปรุง และพัฒนาระบบ เทคโนโลยีสารสนเทศ เครื่องมือเครื่องใช้ และอาคารสถานที่
- ส่งเสริมความรู้ความเข้าใจเกี่ยวกับกิจการท้องถิ่น
- สนับสนุน ส่งเสริมการดำเนินงานพัฒนาเพื่อเสริมความ มั่นคงของชาติ กระบวนการยุติธรรม และการจัดการความ ชัดแย้งโดยสันติวิธี
- ก่อสร้าง ปรับปรุง บำรุงรักษาถนน สะพาน ทางเท้า เส้นทางจักรยาน ท่อระบายน้ำ ทำ เทียบเรือ ระบบการจัดการขยะ ระบบบำบัดน้ำเสีย และซ่อมแซม ปรับปรุงระบบสาธารณูปโภคที่ ได้รับความเสียหาย
- พัฒนาระบบจราจรและการคมนาคมขนส่ง
- พัฒนาระบบไฟฟ้า ประปา และระบบ โทรคมนาคม
- ส่งเสริม สนับสนุน การจัดทำผังเมือง ผังเมืองรวม ผังเมืองเฉพาะ และป้องกันการ บุกรุกที่สาธารณประโยชน์
- พัฒนาแหล่งน้ำคูคลอง และระบบ ชลประทาน เพื่อการอุปโภค- บริโภค การเกษตร และอื่น ๆ

ผนวก ข.

แนวทางการพิจารณาการติดตามและประเมินผลโครงการ
สำหรับแผนพัฒนาสามปีเพื่อความสอดคล้องของยุทธศาสตร์และโครงการ

| ประเด็นการพิจารณา | คะแนน |
|---|-------|
| ๑. การสรุปสถานการณ์การพัฒนา | ๑๐ |
| ๒. การประเมินผลการนำแผนพัฒนาสามปีไปปฏิบัติในเชิงปริมาณ | ๑๐ |
| ๓. การประเมินผลการนำแผนพัฒนาสามปีไปปฏิบัติในเชิงคุณภาพ | ๑๐ |
| ๔. แนวทางการพัฒนาและยุทธศาสตร์การพัฒนา | ๑๐ |
| ๕. โครงการพัฒนาประกอบด้วย | ๖๐ |
| ๕.๑ ความชัดเจนของชื่อโครงการ | ๕ |
| ๕.๒ กำหนดวัตถุประสงค์สอดคล้องกับโครงการ | ๕ |
| ๕.๓ จำนวนวัตถุประสงค์มีความเหมาะสมกับโครงการ | ๓ |
| ๕.๔ เป้าหมาย (ผลผลิตของโครงการ) มีความชัดเจนนำไปสู่การตั้งงบประมาณได้ถูกต้อง | ๕ |
| ๕.๕ เป้าหมาย (ผลผลิตของโครงการ) มีความสอดคล้อง ต่อเนื่องกับระยะเวลาปี (๓ ปี) | ๓ |
| ๕.๖ งบประมาณ มีความสอดคล้องกับเป้าหมาย (ผลผลิตของโครงการ) | ๔ |
| ๕.๗ มีการประมาณการราคาถูกต้องตามหลักวิธีการงบประมาณ | ๕ |
| ๕.๘ มีงบประมาณที่ผ่านมา ๓ ปีย้อนหลัง ตามความเป็นจริง | ๓ |
| ๕.๙ โครงการแต่ละโครงการครอบคลุมระยะเวลา ๓ ปี ทุกโครงการ | ๕ |
| ๕.๑๐ มีการกำหนดตัวชี้วัด (KPI) และสอดคล้องกับวัตถุประสงค์และผลที่คาดว่าจะได้รับ | ๕ |
| ๕.๑๑ ตัวชี้วัด (KPI) วัดได้ถูกต้องตามหลักของการจัดทำโครงการ | ๔ |
| ๕.๑๒ ผลที่คาดว่าจะได้รับ สอดคล้องกับโครงการ | ๕ |
| ๕.๑๓ ผลที่คาดว่าจะได้รับ สอดคล้องกับวัตถุประสงค์ | ๕ |
| ๕.๑๔ หน่วยงานรับผิดชอบหลักสอดคล้องกับ แบบ ยท.๐๓ และ แบบ ยท.๐๔ | ๓ |
| รวม | ๑๐๐ |

คณะผู้จัดทำ

คณะกรรมการสนับสนุนการจัดทำแผนพัฒนาองค์การบริหารส่วนจังหวัดนครปฐม

- | | | | |
|----------------------------------|---|------------------------|---|
| ๑. นายอนุสรณ์ บุญกวิน | ปลัดองค์การบริหารส่วนจังหวัด ปฏิบัติหน้าที่ นายกองค์การบริหารส่วนจังหวัดนครปฐม | ๖. นางวาสนา ทวีนุช | ผู้อำนวยการกองพัสดุและทรัพย์สิน |
| ๒. นายณรงค์ มั่นศรีจันทร์ | หัวหน้าสำนักปลัดฯ | ๗. นางบังอร ทีฆะบุตร | รท.ผอ.กองการศึกษา ศาสนา และวัฒนธรรม |
| ๓. น.ส.ปทุมมาศ กมลเวช | รองปลัดฯ/ รท.ผู้อำนวยการกองกิจการสภาฯ | ๘. นายประทุม สวัสดิ์นำ | ผู้แทนประชาคมจังหวัด |
| ๔. นางสาวลักษณ์ ลีเจริญ | ผู้อำนวยการกองคลัง | ๙. นายอุดม สมบูรณ์นะ | ผู้แทนประชาคมจังหวัด |
| ๕. นายสิทธิศักดิ์ ทรัพย์วุฒิเลิศ | ผู้อำนวยการกองช่าง | ๑๐. นายเฉลิมพล ชั่งฮี้ | ผู้แทนประชาคมจังหวัด |
| | | ๑๑. นางนิลุบล เดชเกตุ | รองปลัดองค์การบริหารส่วนจังหวัดนครปฐม/ รท.ผอ.กองแผนและงบประมาณ |

ผู้จัดทำ

- | | | | |
|------------------------------|---|----------------------------------|---|
| ๑. นายอนุสรณ์ บุญกวิน | ปลัดองค์การบริหารส่วนจังหวัด ปฏิบัติหน้าที่ นายก องค์การบริหารส่วนจังหวัดนครปฐม | ๗. น.ส.ผกาทิพย์ นवलจันทร์ | นักวิเคราะห์นโยบายและแผนชำนาญการ |
| ๒. นายเทียมจิตร ฉิ่งทองคำ | รองปลัดองค์การบริหารส่วนจังหวัดนครปฐม | ๘. น.ส.จุฑามาศ นครพานิช | นักวิเคราะห์นโยบายและแผนชำนาญการ |
| ๓. นางนิลุบล เดชเกตุ | รองปลัดฯ/ รท.ผอ.กองแผนและงบประมาณ | ๙. น.ส.อรุณศรี อำนางสุสิน | นักวิเคราะห์นโยบายและแผนชำนาญการ |
| ๔. นางวิไลวรรณ จงวิมานสินธุ์ | เจ้าพนักงานธุรการชำนาญงาน | ๑๐. น.ส.พัชฎ์ลิตา กุลวรรค์ดีศิริ | นักพัฒนาชุมชนชำนาญการ |
| ๕. นางอรอุมา สุธาทรัพย์ | นักวิเคราะห์นโยบายและแผนชำนาญการ | ๑๑. น.ส.ประภาศรี ยกกลิ่น | ผู้ช่วยเจ้าหน้าที่วิเคราะห์นโยบายและแผน |
| ๖. น.ส.เสาวลักษณ์ แสงน้อม | นักวิเคราะห์นโยบายและแผนชำนาญการ | ๑๒. นางจารุวรรณ ราชวงศ์ | ผู้ช่วยเจ้าหน้าที่วิเคราะห์นโยบายและแผน |
| | | ๑๓. น.ส.อรุณรัตน์ เกตุแก้ว | ผู้ช่วยบุคลากร |